

Uchwała Nr XLIX/247/2010
Rady Gminy w Sobkowie
z dnia 30 czerwca 2010 roku

w sprawie zatwierdzenia „Planu Odnowy Miejscowości Sokolów Dolny na lata 2010-2018”

Na podstawie art. 18 ust. 2 pkt. 6 ustawy z dnia 8 marca 1990 r. o samorządzie gminnym (Dz. U. z 2001r. Nr 142 poz. 1591 ze zmianami) i § 10 ust. 2 pkt. 2 lit. b rozporządzenia Ministra Rolnictwa i Rozwoju Wsi z dnia 14 lutego 2008 r. w sprawie szczegółowych warunków i trybie przyznawania pomocy finansowej w ramach działania „Odnowa i rozwój Wsi” objętego Programem Rozwoju Obszarów Wiejskich na lata 2007 – 2013 (Dz. U. Nr 38, poz. 220 ze zmianami) – **Rada Gminy w Sobkowie** uchwala co następuje:

§ 1

Zatwierdza się „Plan Odnowy Miejscowości Sokolów Dolny na lata 2010-2018”, stanowiący załącznik do niniejszej uchwały.

§ 2

Wykonanie uchwały powierza się Wójtowi Gminy Sobków.

§ 3

Uchwała podlega opublikowaniu na tablicy ogłoszeń Urzędu Gminy w Sobkowie.

§ 4

Uchwała wchodzi w życie z dniem podjęcia.

PRZEWODNICZĄCY
RADY GMINY
Krzysztof Karoń

UZASADNIENIE

Członkostwo Polski w Unii Europejskiej stwarza warunki do ubiegania się samorządów gminnych o uzyskanie wsparcia finansowego z funduszy strukturalnych na realizację przypisanych im zadań. Jedną z możliwości uzyskania środków jest realizacja zadań wpisujących się w cele Programu Rozwoju Obszarów Wiejskich na lata 2007 - 2013.

„Plan Odnowy Miejscowości Sokołów Dolny na lata 2010 – 2018” jest dokumentem, który może stanowić załącznik do wniosku o przyznanie pomocy finansowej w ramach Programu Rozwoju Obszarów Wiejskich na lata 2007-2013, działanie „Odnowa i rozwój wsi”. Powyższe działanie ma na celu poprawę jakości życia na obszarach wiejskich przez zaspokojenie potrzeb społecznych i kulturalnych mieszkańców wsi oraz promowanie obszarów wiejskich. Wsparcie finansowe przyznawane będzie na realizację projektów związanych z zagospodarowaniem przestrzeni publicznej, w tym budowę, przebudowę lub remont obiektów sportowych, ścieżek rowerowych, szlaków pieszych, placów zabaw, miejsc rekreacji, przeznaczonych do użytku publicznego.

Beneficjentem działania może być:

- gmina,
- instytucja kultury, dla której organizatorem jest jednostka samorządu terytorialnego,
- kościół lub inny związek wyznaniowy,
- organizacja pozarządowa mająca status organizacji pożytku publicznego.

Zgodnie z Rozporządzeniem Ministra Rolnictwa i Rozwoju Wsi z dnia 14.02.2008 r. w sprawie szczegółowych warunków i trybu przyznawania pomocy finansowej w ramach działania „Odnowa i rozwój wsi”, objętego Programem Rozwoju Obszarów Wiejskich na lata 2007 – 2013 (Dz. U. Nr 38, poz. 220 z późn. zm.) do wniosku o przyznanie pomocy dołącza się m.in.: plan odnowy miejscowości, zawierający w szczególności:

- charakterystykę miejscowości, w której będzie realizowana operacja,
- inwentaryzacje zasobów, służących odnowie miejscowości,
- ocenę mocnych i słabych stron miejscowości,
- opis planowanych zadań inwestycyjnych i przedsięwzięć aktywizujących społeczność lokalną w okresie co najmniej 7 lat od dnia przyjęcia dokumentu, w kolejności wynikającej z przyjętych priorytetów rozwoju miejscowości, z podaniem szacunkowych kosztów,
- uchwałę zebrania wiejskiego w sprawie przyjęcia Planu Odnowy Miejscowości,
- uchwałę rady gminy w sprawie zatwierdzenia Planu Odnowy Miejscowości.

Plan Odnowy Miejscowości Sokołów Dolny został sporządzony w oparciu o wszystkie wcześniej uchwalone dokumenty strategiczne, ze szczególnym uwzględnieniem dokumentów strategicznych gminy, powiatu, województwa. POM dla miejscowości Sokołów Dolny został opracowany przy współpracy przedstawicieli lokalnych grup społecznych, władz samorządowych oraz mieszkańców miejscowości Sokołów Dolny i jest dokumentem o charakterze otwartym, który odzwierciedla potrzeby oraz priorytetowe działania związane z rozwojem społecznym, gospodarczym i przestrzennym miejscowości Sokołów Dolny oraz funkcjonującej w niej społeczności lokalnej.




Gmina Sobków

Plan Odnowy Miejscowości

Sokołów Dolny

na lata

2010 - 2018



Sokołów Dolny, maj 2010 r.



Plan Odnowy Miejscowości został opracowany zgodnie z zapisami „Rozporządzenia w sprawie szczegółowych warunków i trybu przyznania pomocy finansowej w ramach działania «Odnowa i rozwój wsi» objętego Programem Rozwoju Obszarów Wiejskich na lata 2007-2013” z dnia 14 lutego 2008 roku [Dz. U. 2008, nr 38, poz. 220 z późn. zm.].

Autorzy

mgr Justyna Goliat

mgr Katarzyna Kowalska

mgr Rafał Graczkowski

Przy współpracy:

Urzędu Gminy w Sokółowie




Pro-Inspiracja.pl Rafał Graczkowski

ul. Targowa 18, 25-520 Kielce, XII piętro, pokój 1208/1228

tel./fax 041 343 01 23

e-mail: biuro@pro-inspiracja.pl

www.pro-inspiracja.pl



Rozdział	Nazwa	Strona
	Spis treści	3
1.	Wstęp	5
2.	Uczestnicy debaty strategicznej reprezentujący miejscowość Sokółów Dolny	6
3.	Metodologia	7
4.	Obszar i czas realizacji Planu Odnowy Miejscowości	9
5.	Charakterystyka Miejscowości Sokółów Dolny	10
5.1	Położenie, przynależność administracyjna, powierzchnia i liczba ludności	10
5.2	Historia miejscowości	14
5.3	Określenie przestrzennej struktury miejscowości	15
5.4	Miejsce o szczególnym znaczeniu dla miejscowości	16
6.	Inwentaryzacja zasobów służących odnowie miejscowości	18
6.1	Zasoby przyrodnicze i dziedzictwo kulturowe	18
6.2	Obiekty i tereny	21
6.3	Infrastruktura społeczna	22
6.4	Infrastruktura techniczna	26
6.5	Przedsiębiorczość i rolnictwo	30
6.6	Kapitał społeczny i ludzki	32
7.	Kluczowe obszary problemowe	33
8.	Ocena mocnych i słabych stron miejscowości	35
9.	Miejscowość Sokółów Dolny w 2018 roku	39
10.	Komplementarność celów strategicznych z innymi programami	41
11.	Opis planowanych zadań inwestycyjnych i przedsięwzięć aktywizujących społeczność lokalną	43
11.1	Zadania inwestycyjne do realizacji w latach 2010-2018 wskazane przez mieszkańców miejscowości Sokółów Dolny	44
11.2	Zadania nie inwestycyjne	46
12.	Opis zadania priorytetowego w ramach „PROW 2007-2013”	47
12.1	Harmonogram rzeczowo-finansowy zadania priorytetowego	49

Plan Odnowy Miejscowości Sokółów Dolny na lata 2010-2018

13.	Realizacja Planu Odnowy Miejscowości Sokółów Dolny	50
13.1	Wdrażanie	51
13.2	Finansowanie	52
13.3	Komunikacja społeczna i promocja	58
13.4	Monitoring	59
13.5	Aktualizacja	60
	Bibliografia	61
	Spis tabel	62
	Spis fotografii	63

1. Wstęp.

Plan Odnowy Miejscowości jest jednym z elementów wpływających na rozwój, odnowę wsi oraz poprawę warunków pracy i życia mieszkańców. Opracowanie i uchwalenie takiego dokumentu stanowi niezbędny warunek przy ubieganiu się o środki finansowe w ramach Programu Rozwoju Obszarów Wiejskich na lata 2007 – 2013 Działanie „Odnowa i Rozwój Wsi”.

Plan Odnowy Miejscowości Sokołów Dolny jest dokumentem o charakterze planowania strategicznego i ma na celu stworzenie szczegółowej koncepcji i wizji rozwoju danej miejscowości. Odnowa i rozwój wsi jest wypadkową wielu działań, wśród których pierwsze miejsce zajmuje aktywność, zaangażowanie i solidarna postawa mieszkańców, dlatego też w przygotowaniu dokumentu od samego początku uczestniczyli aktywnie mieszkańcy Sokołowa Dolnego.

Plan Odnowy Miejscowości zawiera działania długofalowe, określone w horyzoncie czasowym na lata 2010 – 2018. Określa generalny kierunek rozwoju oraz przedstawia metody i narzędzia jego wdrażania. Ponadto umożliwia planowe realizowanie działań ukierunkowanych na tworzenie jak najkorzystniejszych warunków rozwoju wsi i życia mieszkańców.

Dojrzałość społeczna oraz obywatelska mieszkańców sołectwa Sokołów Dolny przyczyniła się do opracowania niniejszego dokumentu poprzez ich partycypację w zebraniu zespołu roboczego oraz Zebraniu Wiejskim dotyczącym przyjęcia Planu Odnowy Miejscowości.

Plan Odnowy Miejscowości Sokołów Dolny został opracowany w II kwartale 2010 roku, na podstawie dostępnych w tym czasie wersji dokumentów programowych i strategicznych, regulacji prawnych oraz danych i dokumentów dotyczących rozwoju miejscowości Sokołów Dolny oraz Gminy Sobków, które zostały udostępnione Wykonawcy przez Urząd Gminy w Sobkowie.

2. Uczestnicy debaty strategicznej reprezentujący miejscowość Sokołów Dolny.

6 maja 2010 r. odbyły się konsultacje społeczne pod nazwą „Zebranie robocze dotyczące Planu Odnowy Miejscowości Sokołów Dolny”. W spotkaniu zorganizowanym w budynku Szkoły Podstawowej w Sokołowie Dolnym uczestniczyło 5 osób.

Spotkanie z mieszkańcami przyczyniło się do sprecyzowania kierunków rozwoju gospodarczo-społecznego sołectwa, zasygnalizowania najważniejszych dla miejscowości inwestycji sprzyjających jej rozwojowi. Kwestie poruszane przez zgromadzonych, dotyczyły problemów w codziennym życiu oraz szans i kierunków rozwiązywania problemów i potrzeb mieszkańców, wynikające z sygnalizowanych niedostatków i dysproporcji względem innych miejscowości/sołectw Gminy.

Uczestnicy debaty strategicznej reprezentujący miejscowość Sokołów Dolny:

1. Andrzej Szmalec
2. Jerzy Pieczyrak
3. Mariola Bielewicz

oraz moderatorzy zebrania:

1. Katarzyna Kowalska
2. Justyna Goliat

Łącznie w dyskusji wzięło udział 5 osób.

3. Metodologia.

Ideą Planu Odnowy Miejscowości jest włączenie w proces tworzenia jak najszerszego spektrum przedstawicieli lokalnej społeczności. Działania zawarte w dokumencie są zestawem pomysłów wypracowanych podczas spotkań z przedstawicielami miejscowości Sokołów Dolny.

Plan Odnowy Miejscowości powstał przy wykorzystaniu **techniki „burza mózgów”**, jako metody generowania pomysłów i innowacji. Dzięki zróżnicowaniu osób uczestniczących w spotkaniu możliwe stało się pełne przedstawienie problemów i możliwości stworzenia strategii ich rozwiązania. Technika spisywania pomysłów oraz problemów pozwoliła na wytworzenie poczucia ich rzeczywistego istnienia oraz umożliwiła ich pełne zdefiniowanie.

Kolejnym instrumentem, który zastosowano w celu zebrania potrzebnych informacji do opracowania Planu Odnowy Miejscowości Sokołów Dolny była analiza strategiczna SWOT. Metoda ta pozwala na wygenerowanie szans rozwoju i zagrożeń hamujących rozwój miejscowości. Analiza zasobów ma doprowadzić do wygenerowania mocnych i słabych stron miejscowości co w rezultacie pozwala skupić się na obszarach największej aktywności miejscowości. Pozostałymi metodami, które wykorzystano do zgromadzenia informacji potrzebnych do opracowania POM Sokołów Dolny były:

- badania literaturowe (głównie w zakresie dokumentacji),
- prezentacje za pomocą flipczartów i rzutników multimedialnych,
- analizy eksperckie.

Proces tworzenia Planu Odnowy Miejscowości Sokołów Dolny na lata 2010-2018

1. Spotkanie z władzami miejscowości i gminy
 - Omówienie najważniejszych elementów składowych dokumentu, dyskusja na temat aktualnego stanu miejscowości, ustalenie terminów spotkań związanych z kolejnymi etapami przygotowywania dokumentu,
2. Spotkanie strategiczne z przedstawicielami miejscowości Sokołów Dolny.
 - Prezentacja informacji ogólnych na temat Planu Odnowy Miejscowości,
 - Warsztaty – analiza potrzeb, opracowanie najważniejszych celów oraz wizji danej miejscowości przy współudziale osób obecnych na spotkaniu,

3. Prace nad POM Sokołów Dolny

- Umieszczenie uwag ze spotkanie strategicznego

4. Zebranie wiejskie mieszkańców Sokołowa Dolnego w sprawie przyjęcia Planu

- Prezentacja multimedialna opracowania,
- Dyskusja,
- Głosowanie oraz podjęcie uchwały przez zebranie wiejskie.

5. Prezentacja Planu Odnowy Miejscowości Sokołów Dolny na Sesji Rady Gminy w Sobkowie

- Podjęcie uchwały przez Radę.

Plan Odnowy Miejscowości Sokołowa Dolnego jest skonsolidowaną analizą potrzeb, problemów, ale również możliwości i atutów miejscowości, wskazanych przez zainteresowane strony. Tym samym dokument w pełni wpisuje się w świadomość mieszkańców Sokołowa Dolnego i jest przez nich akceptowany. Ponadto Plan Odnowy ma charakter otwarty co daje możliwość ingerencji w jego treść oraz jego aktualizację.

4. Obszar i czas realizacji Planu Odnowy Miejscowości

Zasięg Planu Odnowy Miejscowości obejmuje obszar miejscowości, o charakterze sołectwa-Sokołowa Dolnego w okresie 2010-2018. POM sporządzony jest zgodnie z priorytetami i celami dokumentów planistycznych wyższego rzędu (powiatowymi, regionalnymi, krajowymi i UE). Wpisuje się w Strategię Rozwoju Gminy Sobków, tym samym precyzuje możliwości rozwoju miejscowości Sokołów Dolny, przyczyniając się do poprawy kondycji społeczno-gospodarczej całej Gminy.

Dokument został zaprojektowany z myślą o przyszłych inwestycjach społeczno-gospodarczych, które poprawią jakość życia mieszkańców oraz przyczynią się do uatrakcyjnienia miejscowości na tle gminy.

POM posiada status dokumentu strategicznego, planistycznego pozwalającego w sposób aktywny pozyskiwać środki finansowe pochodzące ze źródeł budżetu gminy oraz źródeł poza budżetowych (zewnętrznych). Pozyskane środki pozwolą zrealizować kluczowe dla danego obszaru inwestycje, istotne z punktu widzenia mieszkańców sołectwa Sokołów Dolny. Plan Odnowy Miejscowości ze względu na swój zasięg czasowy jest dokumentem o charakterze otwartym, co oznacza, że istnieje możliwość modyfikowania treści w nim zawartych przez społeczność lokalną Sokołowa Dolnego (aktualizacja przyjmowane przez Zebranie Wiejskie).

Przy opracowaniu Planu Odnowy Miejscowości, dużą rolę odegrała społeczność lokalna reprezentująca Sokołów Dolny, czynnie uczestnicząca w pracach Zespołu Roboczego ds. Planu Odnowy Miejscowości (6 maja 2010r.) oraz podczas Zebrania Wiejskiego (16 maj 2010r.).

5. Charakterystyka Miejscowości Sokółów Dolny.

5.1 Położenie, przynależność administracyjna, powierzchnia i liczba ludności.



Zdjęcie 1: Gmina Sobków na tle powiatu jędrzejowskiego.

Gmina Sobków położona jest w granicach administracyjnych województwa świętokrzyskiego, w jego centralnej części. Zajmuje północną część powiatu jędrzejowskiego, sąsiadując bezpośrednio z gminami: Małogoszcz od północnego zachodu, Jędrzejów od zachodu, Imielno od południa, Kije od południowego wschodu (powiat pińczowski), Morawica od wschodu (powiat kielecki), Chęciny od północnego wschodu (powiat kielecki).

Najbliższym ośrodkiem miejskim jest Jędrzejów oddalony o ok. 16 km. Odległość od Kielc miasta wojewódzkiego wynosi ok. 29 km.

Obszar gminy zajmuje 145 km² (14550 ha w tym 10145 ha to użytki rolne, a 3131 ha – lasy). Gmina Sobków pod względem geograficznym należy do trzech makroregionów:

- Wyżyny Przedborskiej,
- Wyżyny Kieleckiej, i
- Niecki Nidziańskiej.

Przy czym przeważająca jej część położona jest w obrębie Niecki Nidziańskiej. Północna część gminy (ok. 10% ogólnej powierzchni) leży w granicach Chęcińsko – Kieleckiego Parku Krajobrazowego.

Plan Odnowy Miejscowości Sokółów Dolny na lata 2010-2018

Południowa i zachodnia część gminy (około 35% powierzchni) leży w obrębie Włoszczowsko – Jędrzejowskiego Obszaru Chronionego Krajobrazu.

Terytorium gminy Sobków ma charakterystyczny kształt , rozciąga się wzdłuż rzeki Nidy, obejmując jej górny bieg.

Wies Sokółów Dolny położona jest w centralnej części Gminy Sobków, na północ od Sobkowa.



Zdjęcie 2: Miejscowość Sokółów Dolny na tle Gminy Sobków.

Obszar ten posiada współrzędne geograficzne 50°44'N oraz 20°26'E. Odległość od stolicy powiatu Jędrzejowa wynosi ok. 17,9 km, a do stolicy województwa Kielc ok. 25,4 km. W latach 1975-1998 gmina Sobków należała do województwa kieleckiego.

Plan Odnowy Miejscowości Sokołów Dolny na lata 2010-2018

W skład Gminy wchodzi 25 sołectw. Obecnie pozycje poszczególnych sołectw, w tym wsi Sokołowa Dolnego, pod względem powierzchni i liczby mieszkańców na mapie gminy obrazuje poniższe zestawienie.

Tabela nr 1. Powierzchnia oraz liczba mieszkańców poszczególnych sołectw w gminie Sobków.

L.p.	Sołectwo	Obszar [w ha]	Liczba mieszkańców
1.	Bizoręda	1153	230
2.	Brzegi	975	464
3.	Choiny	94	20
4.	Brzeźno	477	183
5.	Chomentów	865	397
6.	Jawór	307	160
7.	Karsy	333	114
8.	Lipa	471	258
9.	Nowe Kotlice	496	215
10.	Niziny	118	69
11.	Osowa	314	543
12.	Korytnica	1423	796
13.	Mięsowa	443	663
14.	Mzurowa	973	542
15.	Mokrsko Dolne	444	257
16.	Mokrsko Górne	408	189
17.	Stare Kotlice	482	187
18.	Sokołów Dolny	479	495
19.	Sokołów Górny	665	396
20.	Sobków	1031	939
21.	Staniowice	785	453
22.	Szczepanów	145	136
23.	Wierzbica	588	183
24.	Wólka Kawęcka	283	131
25.	Żerniki	650	281

Źródło: Urząd Gminy w Sobkowie

Liczba mieszkańców Sokołowa Dolnego wynosi 495 osób, co stanowi około 6,17% wszystkich mieszkańców Gminy Sobków. Powierzchnia w ha wynosi 479, co stanowi 3,48% powierzchni całej gminy. W porównaniu do innych sołectw gminy, Sokołów Dolny charakteryzuje się dość dużym zagęszczeniem mieszkańców w stosunku do zajmowanej przez wieś powierzchni. Potencjał demograficzny każdej jednostki administracyjnej przesądza o jej

Plan Odnowy Miejscowości Sokółów Dolny na lata 2010-2018

możliwościach rozwojowych, inwestycyjnych. Miejscowość Sokółów Dolny posiada dodatni współczynnik przyrostu naturalnego, co wpisuje się w trend całej gminy. Charakterystyczną cechą gminy Sobków jest wysoki współczynnik procentowy mężczyzn w stosunku do kobiet. Sokółów Dolny jest przykładem sołectwa, w którym współczynnik mężczyzn jest większy w stosunku do kobiet i wynosi: 50,65% mężczyzn oraz 47,35% kobiet. Mężczyźni w wieku produkcyjnym stanowią 54,76% wszystkich osób w danym przedziale wiekowym. Udział kobiet i mężczyzn w grupie wiekowej powyżej 60 lat w przypadku kobiet oraz 65 lat w przypadku mężczyzn wynosi: 63,64% kobiet oraz 36,36% mężczyzn.

Tabela 2 - Miejscowość Sokółów Dolny na tle Gminy Sobków w statystyce stan na 2010 rok

STRUKTURA LUDNOŚCI	Miejscowość Sokółów Dolny	Gmina Sobków
Stan ludności ogółem, w tym:	509	8402
Kobiety	241	4171
Mężczyźni	268	4231
Urodzenia żywe ogółem	7	103
Zgony ogółem	4	78
Przyrost naturalny		
Ludność w wieku przedprodukcyjnym (0-17 lat)	96	1729
Ludność w wieku produkcyjnym Kobiety (18-59 lat) / Mężczyźni (18-64)	K- 157/M-190	K-2392./M-2925
Ludność w wieku poprodukcyjnym Kobiety (60 lat i więcej) / Mężczyźni (65 lat i więcej)	K-42/M-24	K-929/M427

Źródło: Urząd Gminy w Sobkowie

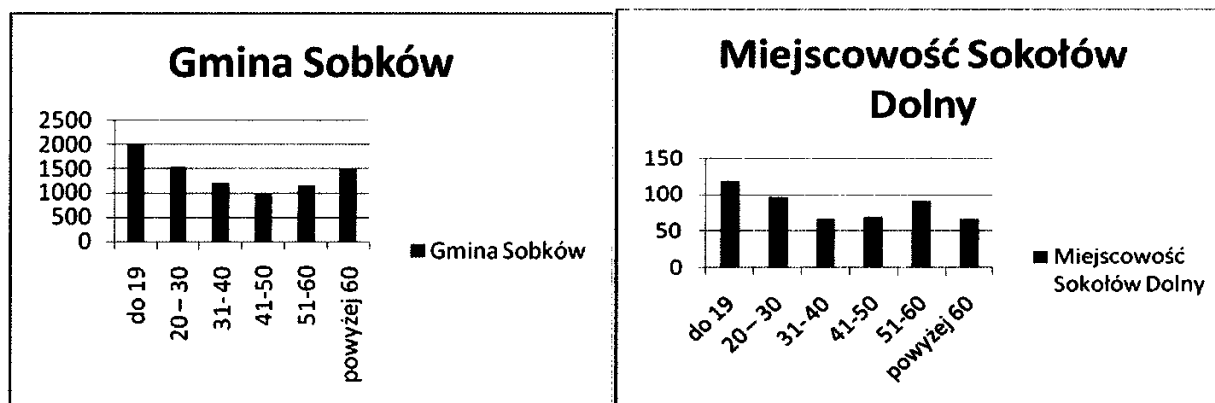
Tabela 3 Struktura ludności miejscowości Sokółów Dolny i Gminy Sobków wg wieku.

przedziały wieku w latach	Miejscowość Sokółów Dolny	Gmina Sobków
do 19	118	2002
20 – 30	97	1529
31- 40	67	1204
41-50	69	1019
51-60	91	1160
powyżej 60	67	1488

Źródło: Urząd Gminy w Sobkowie

W miejscowości Sokółów Dolny przeważa grupa ludności w przedziale do 19 lat, co stanowi pozytywny wskaźnik demograficzny przesadzający o przyszłych możliwościach produkcyjnych wsi. Liczebność grupy do 19 lat sprawia, iż społeczeństwo Sokółowa Dolnego w przeciągu kilkunastu lat będzie się odmładzać, pod warunkiem, iż zostanie zatrzymany proces migracyjny, charakterystyczny dla małych, wiejskich miejscowości.

Wykres 1 Miejscowość Sokółów Dolny oraz Gmina Sobków w udziale wiekowym ludności.



5.2 Historia Miejscowości.

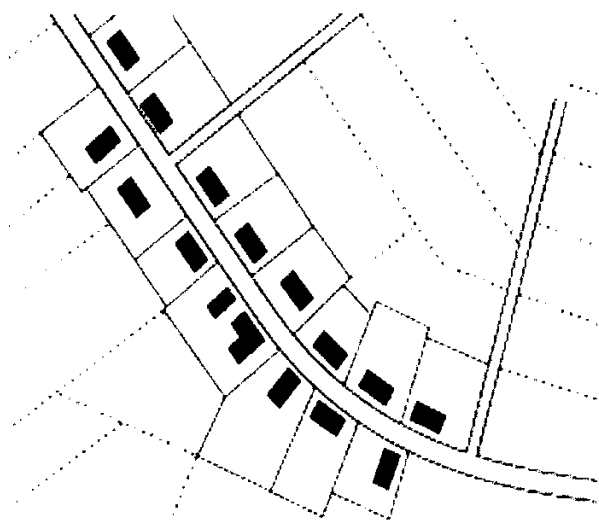
Wieś Sokołów w XV w. posiadali baliccy, dziedzice Korytnicy, Jawora, Miławczyc, Stradowa, Ostrowa, Morawicy, Brzegów, Brzeźna, Bizorędy. W 1508r. Sokołów był w posiadaniu Jakuba Morkskiego, płacącego 1 grzywnę podatku. W 1540 r. Sokołów był w posiadaniu Piotra Jasińskiego. Było tu 4 kmieci, dwór z folwarkiem, most na Nidzie, bory z barciami wspólne z Sokołowem Dolnym vel Podleśnym. W tej wsi było 6 kmieci, role, a wartość wsi wynosiła 450 grzywien.

Oba Sokołowy dziedziczył w 1683r. Rafał z Sarbnewic Sarbnewski, właściciel Sobkowa, starosta korytnicki na Podlasiu, zapisując 1000 zł na dobrach tych kościołowi sobkowskiemu.

W 1668r. wraz z Wierzbicą, Staniowicami, Nidą, Sobkowem zakupuje je Jan na Pieskowej Skale i Żywcu Wielkopolski.

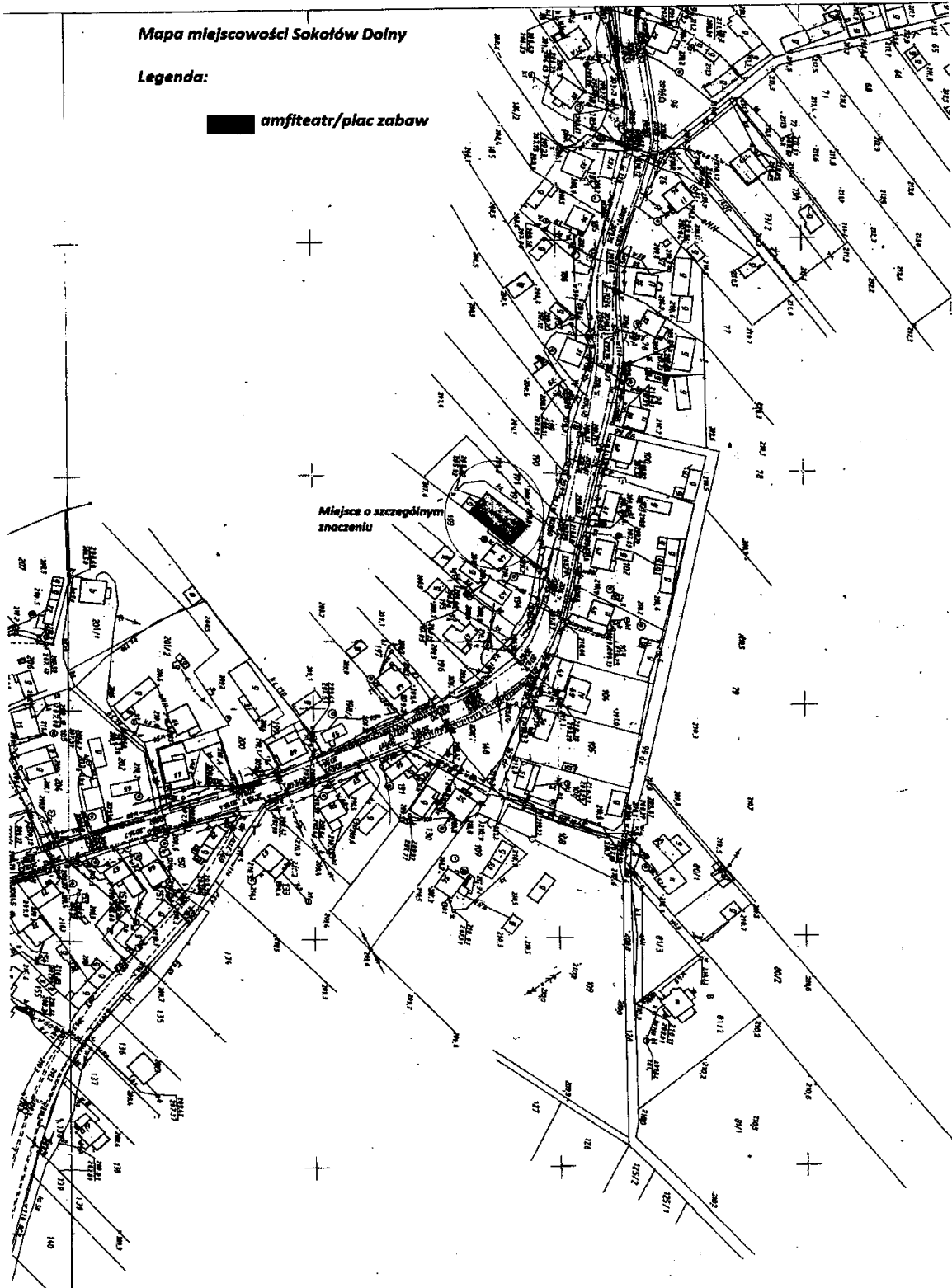
5.3 Określenie przestrzennej struktury miejscowości.

Historycznie ukształtowany teren przesądza o dzisiejszym układzie przestrzennym i zagospodarowaniu terenu. Struktura osadnicza każdej miejscowości, w przypadku wsi, to rozmieszczenie przestrzenne budynków mieszkalnych, gospodarczych, usługowych na danym obszarze, pól uprawnych, ciągów komunikacyjnych.



Sokołów Dolny rozciąga się po obu stronach drogi asfaltowej-wskazując na strukturę wsi ulicówki. Struktura rozmieszczenia budynków gospodarczych oraz pól uprawnych wskazuje natomiast na przynależność do zwartej zabudowy. Charakterystyka zabudowy jedno- oraz wielo-rodzinnej o budynkach wolnostojących, jedno oraz dwu kondygnacyjnych, polach uprawnych przesądza o rolniczym charakterze wsi.

5.4 Miejsce o szczególnym znaczeniu dla miejscowości.



SOKÓŁÓW DOLNY 1:2000

Cechą charakterystyczną układu osadniczego jest słabo wykształcone oraz zagospodarowane centrum, spełniające funkcje usługowe i rekreacyjne. Rolę ośrodka skupiającego życie publiczne i społeczne pełni teren na którym zlokalizowana jest budynek Szkoły Podstawowej oraz towarzyszące mu boiska sportowe, plac zabaw oraz amfiteatr. W pobliżu znajduje się również świetlica wiejska i remiza OSP. Funkcję dominanty przestrzennej ze względu na położenie w centrum miejscowości, kubaturę budynku oraz zajmowaną powierzchnię pełni Szkoła Podstawowa.

6. Inwentaryzacja zasobów służących odnowie miejscowości.

Zasoby sołectwa to wszelkie elementy materialne i niematerialne wsi oraz otaczającego ją obszaru, które mogą być wykorzystane obecnie bądź w przyszłości przy budowaniu oraz realizacji publicznych i prywatnych przedsięwzięć odnowy wsi. Przy analizie zasobów wzięto pod uwagę następujące ich kategorie: środowisko przyrodnicze, środowisko kulturowe, dziedzictwo historyczne, obiekty, tereny, infrastruktura, gospodarka i rolnictwo, instytucje publiczne, organizacje społeczne.

6.1 Zasoby przyrodnicze i dziedzictwo kulturowe.

Sokołów Dolny posiada atrakcyjne położenie związane z bogactwem różnych form przyrody. Krajobraz wsi nie jest monotony, można w nim podziwiać meandry Nidy, starorzecza oraz piękne wzniesienia.

Sokołów Dolny leży w granicach Chęcińsko – Kieleckiego Parku Krajobrazowego. Obszar ten wpisany jest do Programu Natura 2000, stanowiący Obszar Specjalny Ochrony Ptaków. Dolina Nidy jest ostoja ptasią o randze europejskiej (E 62). Na jej terenie występuje co najmniej 30 gatunków ptaków z Załącznika I Dyrektywy Ptasiej, oraz 10 gatunków z Polskiej Czerwonej Księgi (PCK).




Zdjęcie 3: Południowa część Chęcińsko-Kieleckiego Parku Krajobrazowego

Plan Odnowy Miejscowości Sokółów Dolny na lata 2010-2018

Dolina Nidy ma szerokość 1,5-6 km, a jej płaskie dno podlega zalewom. W granicach gminy Sobków dolina Nidy ma ok. 1,5 km szerokości. Pokrywają ją mady, na których wykształciły się łąki i pastwiska.

Obszar gminy Sobków należy do Małopolskiego Regionu Klimatycznego (wg klimatycznego podziału Polski). Średnia roczna temperatura powietrza wynosi tu ok. $7,5^{\circ}\text{C}$, natomiast średnia data pierwszego przy-mrozku przypada na 15 października, a średnia data ostatniego - na 3 maja. Średnia temperatura stycznia wynosi $-3,5^{\circ}\text{C}$, natomiast lipca 18°C .

Na terenie gminy przeważają wiatry zachodnie i południowo-wschodnie. Jest to klimat korzystny dla rozwoju rolnictwa. Długość okresu wegetacyjnego wynosi 210-220 dni. Różnice w długości tego okresu związane są między innymi z ukształtowaniem terenu. Dzielnica klimatyczna częstochowsko-kielecka jest stosunkowo ciepła i niezbyt wilgotna. Średnia roczna suma opadów wynosi 626 mm. Maksimum opadów atmosferycznych przypada na lipiec i czerwiec, najmniej zaś na październik i marzec. Pokrywa śnieżna zalega tu przez 80-100 dni w ciągu roku, a parowanie terenowe wynosi 400-450 mm.



Zdjęcie 4: Panorama wsi Sokółowie Dolnym

Plan Odnowy Miejscowości Sokołów Dolny na lata 2010-2018

Według językoznawców nazwa rzeki Nida wywodzi się z języka starosłowiańskiego i oznacza wodę płynącą po dolinie. Istnieje również legenda o Nidzie: "Dawno temu żyła niedaleko rzeki młoda i piękna dziewczica o imieniu Nida w której kochał się męzny rycerz Olbrom. Dziewczyna odwzajemniała uczucie, obiecała oddać rękę ukochanemu. Jednak Olbrom okazał się niestały w uczuciach i porzucił ją dla nowej narzeczonej. Nida nie mogąc znieść takiego nieszczęścia znalazła ukojenie w toni rzeki. Na pamiątkę tej smutnej historii okoliczni mieszkańcy mieli nazwać rzekę imieniem dziewczyny."

Mieszkańcy Sokołowa Dolnego należą do parafii w Sobkowie pod wezwaniem św. Stanisława. Kościół wybudowano ok. 1560 r. Świątynia jest zbudowana na planie krzyża złożonego z nawy, do której przylegają dwie symetryczne kaplice oraz równego korpusowi szerokością prezbiterium. Ołtarz główny pochodzi z 2 poł. XVII w. W samym Sokołowie Dolnym znajdują się przydrożne kapliczki.



Zdjęcie 5: Przydrożna kapliczka.

Fot. Pro-inspiracja.pl

6.2 Obiekty i tereny.

Sokołów Dolny to miejscowość o potencjale turystycznym. Wolorami, które sprzyjają rozwojowi agroturystyki w miejscowości są tereny pobliskich lasów, rzeki Nidy, czystość powietrza oraz bliskość atrakcji turystycznych. W miejscowości nie istnieją jeszcze gospodarstwa agroturystyczne. Lasy skrywają tajemnice I wojny światowej czego dowodem jest cmentarz żołnierski, który położony jest na skraju lasu, po prawej stronie linii kolejowej Kielce-Jędrzejów w odległości ok. 25 metrów od toru. W przeważającej części zajęty przez kopiec ziemny w obwodzie ok. 45 m i wysokości ok. 2,5 m, na którym stoją krzyże. U stóp kopca od strony drogi jest kilka pagórków ziemnych, pierwotnie być może mogił. Cmentarz porośnięty jest trawą. Prawdopodobnie spoczywają tu żołnierze armii austro-węgierskiej i rosyjskiej. W 1948r. z inicjatywy Szkoły Podstawowej w Sokołowie Dolnym usypano na wierzchołku kopca kopczyk z kamieni, na którym ustawiono brązowy krzyż.



Zdjęcie 6: Cmentarz wojenny w Sokołowie Dolnym

Pojęcie centrum miejscowości, skupiającego życie społeczne i kulturalne w przypadku Sokołowa Dolnego przyjmuje postać niewielkiego obszaru na którym zlokalizowana jest Szkoła oraz Budynek OSP. Lokalizacja sołectwa przy drodze gminnej powoduje, że miejscowość może pełnić typową rolę rekreacyjną, brak jest jednak parków publicznych, skwerów i doposażonych placów zabaw.

6.3 Infrastruktura społeczna.

Udział usług zaliczanych do infrastruktury społecznej powoduje wzrost skłonności mieszkańców do korzystania z rynkowych usług oświaty, kultury, sportu i innych dziedzin obsługi a w konsekwencji prowadzi do zahamowania zjawiska migracji i wzrostu znaczenia w regionie. Do podstawowych zasobów infrastruktury społecznej należą: Szkoła Podstawowa, remiza OSP, świetlica wiejska oraz amfiteatr i sklepy.

W budynku Szkoły Podstawowej jest również umiejscowione przedszkole. Do Szkoły Podstawowej uczęszczają dzieci do klas 1-6. Szkoła dysponuje salą komputerową w której znajduje się 10 stanowisk z nowymi komputerami oraz 5 stanowisk ze starszym sprzętem. Pracownia została sfinansowana z Europejskiego Funduszu Społecznego.



Zdjęcie 7: Budynek Szkoły Podstawowej oraz pracownia komputerowa.

Fot. Pro-inspiracja.pl

Szkoła uczestniczy w programach rządowych takich jak „Szkłanka Mleka” czy „Radosna Szkoła”. „Szkłanka Mleka” jest to program, który zachęca do spożycia mleka i przetworów mlecznych w placówkach oświatowych. Program jest skierowany do dzieci i młodzieży w przedszkolach, szkołach podstawowych, gimnazjach i szkołach średnich. Jego celem, dzięki dostawom mleka, przetworów mlecznych, takich jak sery oraz jogurty do szkół i przedszkoli, jest promowanie wśród dzieci i młodzieży zdrowego odżywiania się oraz walki z nadwagą, a także uzupełnianie dziennej diety, co jest szczególnie istotne w przypadku dzieci z ubogich rodzin. Kolejnym programem jaki prowadzi placówka jest program

Plan Odnowy Miejscowości Sokółów Dolny na lata 2010-2018

„Radosna szkoła” jest to wsparcie finansowe dla szkół, przeznaczone na zakup pomocy dydaktycznych do miejsc zabaw w szkole i na urządzenie szkolnego placu zabaw (obejmujące między innymi, koszt zagospodarowania terenu, koszt bezpiecznej nawierzchni oraz zakup i instalację sprzętu rekreacyjnego). Aby zapewnić najmłodszym uczniom właściwy rozwój psychofizyczny, warto zadbać o to, aby szkoła podstawowa dobrze zaspokajała ich potrzeby ruchowe. Temu właśnie ma służyć program „Radosna szkoła”.

Teren szkoły jest zagospodarowany i składa się na niego: boiska sportowe do koszykówki, siatkówki, duża sala gimnastyczna oraz boisko wielofunkcyjne, plac zabaw. Doposażenie placu zabaw, aby mogły z niego korzystać wszystkie dzieci w sposób bezpieczny w czasie wolnym jest ważną kwestią sprzyjającą zagospodarowania czasu najmłodszym mieszkańcom.



Zdjęcie 8: Boisko szkolne oraz plac zabaw.

Fot. Pro-inspiracja.pl


W Sokółowie Dolnym mieszkańcy korzystają z obecnej infrastruktury społecznej starając się w pełni wykorzystywać jej atuty. Do ich dyspozycji jest nowo-wybudowany amfiteatr, na którym odbywają się festyny organizowane głównie przez Szkołę Podstawową. Uboższe zagospodarowanie tego miejsca oraz niewystarczający stan techniczny sprawiają, iż ważnym staje się dokonanie inwestycji w zakresie kształtowania estetyki oraz użyteczności tego miejsca. Jest to zadanie priorytetowe o znaczeniu dla całej społeczności lokalnej.



Zdjęcie 9: Amfiteatr w Sokółowie Dolnym

Fot. Pro-inspiracja.pl

W jednym budynku zlokalizowanym w centrum miejscowości znajduje się remiza Ochotniczej Straży Pożarnej oraz świetlica wiejska, służąca jako miejsce rekreacji. W świetlicy odbywają się zajęcia dla dzieci, konkursy, gry i zabawy.



Zdjęcie 10: Remiza OSP oraz Świetlica Wiejska

Fot. Pro-inspiracja.pl

Plan Odnowy Miejscowości Sokołów Dolny na lata 2010-2018

Na terenie miejscowości funkcjonują dwa sklepy wielobranżowe stacjonarne oraz kilka sklepów obwoźnych.



Zdjęcie 11: Sklep wielobranżowy w Sokołowie Dolnym

Fot. Pro-inspiracja.pl

Na terenie miejscowości nie ma ośrodka zdrowia. Opiekę zdrowotną świadczy Ośrodek Zdrowia w Sobkowie, w którym świadczona jest opieka ogólnolekarska i stomatologiczna. Zadania z zakresu bezpieczeństwa realizuje posterunek policji w Sobkowie, który podlega Komendzie Powiatowej w Jędrzejowie. Obejmuje on swoim działaniem cały teren gminy.

6.4 Infrastruktura techniczna.

Dobrze rozwinięta infrastruktura techniczna sprzyja właściwemu rozwojowi niemal wszystkich dziedzin życia społecznego i gospodarczego. W skład infrastruktury technicznej zaliczane są takie elementy, jak: urządzenia związane z komunikacją, urządzenia telekomunikacyjne, urządzenia wodno-kanalizacyjne, urządzenia związane z gospodarką odpadami, infrastruktura łączności.

Infrastruktura drogowa:

Drogi posiadają nawierzchnię asfaltową oraz w przypadku dróg dojazdowych do pól uprawnych nawierzchnie utwardzane. Miejscowość Sokołów Dolny jest usytuowana blisko trasy krajowej E7: Gdańsk – Mława – Warszawa – Radom – Kielce – Kraków – Chyżne. Odcinek trasy przecinający gminę wynosi: 4434 m.

Ponad to w miejscowości sklasyfikowano trasy i odcinki dróg:

gminnych:

- 003633T Sokołów Dolny- Sokołów Górny - 890 mb

powiatowych:

- 269T Sokołów Dolny- Sokołów Górny - 3.080 mb

Przez miejscowość poprowadzone jest około 500 metrów ciągu pieszego co jest niewystarczające na potrzeby mieszkańców oraz powoduje, iż w wyniku wąskich dróg asfaltowych występuje niebezpieczeństwo dla pieszych.



Zdjęcie 12: Nawierzchnie dróg w Sokółowie Dolnym

Fot.:Pro-inspiracja.pl,

Komunikacja transportowa:

Komunikację zbiorową zapewniają linie autobusowe oraz prywatni przewoźnicy. Mieszkańcy posiadają dobre połączenia komunikacyjne świadczone przez PKS Jędrzejów, prywatnych przewoźników BUS-ów. Bliskość trasy krajowej jest atutem położenia miejscowości na szlaku komunikacyjnym łączącym stolicę powiatu Jędrzejów oraz stolicę województwa Kielce. W miejscowości znajdują się przystanki, w tym z zadaszeniem.

Przez miejscowość przebiegają tory kolejowe, stacja kolejowa znajduje się w Sokółowie Dolnym, gdzie obsługiwane są pociągi osobowe. Zelektryfikowana dwutorowa linia kolejowa przebiega na odcinku 12 km Warszawa – Kraków. Na linii tej położone są stacje kolejowe obsługujące ruch pasażerski w Sobkowie i Miąsowej. Budynki tych stacji są wyeksploatowane i wymagają kapitalnych remontów.



Zdjęcie 13: Przejazd kolejowy w Sokółowie Dolnym.

Fot. Pro-inspiracja.pl

Sieć wodociągowa, kanalizacyjna, gazowa

Zbiorowym zaopatrzeniem mieszkańców gminy w wodę objętych jest 23 sołectwa na 25. Dostawą wody zajmuje się Zakład Budżetowy Wodociągi Gminne w Sobkowie, który eksploatuje 9 ujęć wody podziemnej, w tym hydrofornię znajdująca się w Sokółowie, z którego ujęcia korzysta Sokółów Dolny.

Miejscowość nie jest zgazyfikowana. Mieszkańcy korzystają z butli gazowych, które są dostępne w punktach wymiany butli na terenie miejscowości.

Sokółów Dolny zasilany jest w energię elektryczną pochodzącą z krajowego systemu energetycznego. Mieszkańcy zasilani są bezpośrednio ze stacji transformatorowych rozmieszczonych na terenie miejscowości w ten sposób , że w pełni zaspakajają potrzeby na dostawę energii dla odbiorców indywidualnych i przemysłowych.

Sokółów Dolny jest miejscowością posiadającą dostęp do kanalizacji sanitarnej. Nie jest w 100% skanalizowana, ale posiada niezbędną infrastrukturę, która pozwala na podłączenie wszystkich gospodarstw. W sierpniu 2004 roku uzyskano pozwolenie na budowę kanalizacji sanitarnej w m. Sobków, Sokółów Dolny, Sokółów Górny i Staniowice wraz z oczyszczalnią ścieków w m. Sobków. Wykonawcą projektu było Biuro Projektowo Badawcze „PROEKO” z Białegostoku.

Gospodarka odpadami

W miejscowości zorganizowaną zbiórką odpadów objętych jest większość gospodarstw domowych. Wyposażone są one w indywidualne pojemniki na śmieci. Nie wprowadzono jeszcze segregacji śmieci. Obsługą zbiórki odpadów komunalnych zajmuje się Przedsiębiorstwo Produkcyjno Usługowo Handlowe „Ekom” z Siedlec, TAMEX z Sędziszowa, POLTER z Jędrzejowa. Na terenie miejscowości prowadzona jest zbiórka odpadów komunalnych mieszanych przez firmy posiadające stosowne zezwolenia.

Telekomunikacja

Obsługą telekomunikacyjną terenu gminy zajmuje się Rejon Telekomunikacyjny Kielce. Centrala automatyczna bezobsługowa znajduje się w Sobkowie, a w Korytnicy i Miąsowej podcentrale telefoniczne. Istniejący układ telekomunikacyjny zapewnia dostęp do telefonu wszystkim mieszkańcom gminy. W Sokółowie Dolnym znajduje się publiczna budka telefoniczna.



Zdjęcie 14: Publiczna budka telefoniczna.

Fot. Pro-inspiracja.pl

6.5 Przedsiębiorczość i rolnictwo.

Sokółów Dolny to miejscowość, w której użytki rolne stanowią 49,78% powierzchni całego sołectwa, zaś lasy stanowią 42,35%. Sokółów Dolny ze względu na dość dużą powierzchnię użytków rolnych zaliczany jest do wsi rolniczych. Jednakże grunty orne stanowią tylko 60,05% powierzchni użytków rolnych. Klasy bonitacyjne gleb nie sprzyjają rolnictwu. Dominują gleby klasy VI zaliczane do klas słabych, charakteryzujące się najniższą opłacalnością produkcyjną. Gleby klasy V zaliczane są do słabo dobrych. Klasy występujące w Sokółowie Dolnym oznaczają, że plony roślin uprawianych na tych glebach są wyraźnie niższe niż na glebach klas wyższych, nawet gdy utrzymywane są one w dobrej kulturze rolnej. Gleby te są bardzo podatne na wahania poziomu wód gruntowych, należą do nich gleby kamieniste lub piaszczyste o niskim poziomie próchnicy.

Tabela 4: Struktura gruntów wg klas bonitacyjnych w miejscowości Sokółów Dolny
stan na dzień 31.12.2009r.

WYSZCZEGÓLNIENIE	Miejscowość Sokółów Dolny (Pow. w ha)
powierzchnia miejscowości ogółem w tym	479.38
Użytki rolne ogółem	238.65
Grunty orne w tym	143.32
V	26.78
VI	116.54
Łąki	53.60
Pastwiska	33.23
Lasy	203.01
Grunty pod rowami	1.18
Tereny komunikacyjne drogi	9,8
Tereny komunikacyjne kolejowe i inne	16.2
Tereny mieszkaniowe przemysłowe i inne Zabudowane	7,98
Tereny zielone rekreacyjne	1.66
Nieużytki	2,08

Źródło: Urząd Gminy w Sobkowie

Pomimo słabo urodzajnych gleb mieszkańcy starają się zagospodarować swoje role, uprawiając głównie zboża i ziemniaki. W miejscowości znajduje się jedno wielkopowierzchniowe gospodarstwo rolne, którego głównym profilem jest rzepak, zboże oraz chów zwierząt. Słaba jakość gleb zmusza mieszkańców do zatrudnienia poza sektorem rolniczym, i zmienia dotychczasowy charakter wsi.

Plan Odnowy Miejscowości Sokółów Dolny na lata 2010-2018

Gospodarstwa rolne głównie stanowią sektor indywidualny, który w tak niewielkich powierzchniach uprawnych przesądza o rolnictwie jako dodatkowym źródle dochodów mieszkańców wsi. Walory przyrodnicze gminy tworzą warunki do rozwoju sektora mieszkaniowego, osób zatrudnionych w większych aglomeracjach jak Jędrzejów, Kielce - wpisując się w modny trend posiadania domu w zaciszu, z dala od zgiełku miasta.

**Tabela 5: Struktura gospodarstw rolnych
w miejscowości Sokółów Dolny i w Gminie Sobków - stan na 31.12.2009 roku**

WYSZCZEGÓLNIENIE	Miejscowość Sokółów Dolny	Gmina Sobków
Liczba gospodarstw	59	1789
Powierzchnia gospodarstw ogółem w tym:	325.6226	8530.9206
1-2ha	39.8516	781.0993
2-5ha	75.1710	2257.7672
5-7ha	5,05	1562.9384
7-10ha		1250.1415
10-15ha	1.11.1932	994.8274
15 i więcej ha	194.23	1684,14.68

Źródło: Urząd Gminy w Sobkowie

Uzupełnieniem działalności rolniczej mieszkańców są prowadzone przez nich działalności gospodarcze. Na terenie miejscowości Sokółów Dolny funkcjonuje 11 podmiotów gospodarczych - ich profil przedstawia poniższa tabelka. W miejscowości znajdują się dwa sklepy, usługi budowlane, a także zakłady produkcyjno-usługowe, w tym wideofilmowanie. Na terenie miejscowości brak jest zakładów przemysłowych, które generowałyby wystarczającą ilość miejsc pracy dla mieszkańców.

**Tabela 6: Struktura działalności gospodarczych prowadzonych
w miejscowości Sokółów Dolnym w Gminie Sobków**

WYSZCZEGÓLNIENIE	Miejscowość Sokółów Dolny	Gmina Sobków
Placówki handlowe i gastronomiczne	2	56
Produkcja wyrobów przemysłowych	-	9
Produkcja wyrobów spożywczych	-	3

Plan Odnowy Miejscowości Sokółów Dolny na lata 2010-2018

Budownictwo	4	60
Usługi transportowe	-	20
Zakłady produkcyjno - usługowe	5	74
OGÓŁEM:	11	222

Źródło: Urząd Gminy w Sobkowie

6.6 Kapitał społeczny i ludzki.

Na kapitał społeczny i ludzki składa się szereg stowarzyszeń, organizacji formalnych i nieformalnych oraz zaangażowanych jednostek, które poprzez podejmowane aktywności integrują społeczność lokalną oraz działają na rzecz promocji i uatrakcyjnienia miejscowości.

Ochotnicza Straż Pożarna:

W Sokółowie Dolnym funkcjonuje Ochotnicza Straż Pożarna. Na wyposażeniu OSP znajdują się motopompy, węże gaśnicze. Ochotnicza Straż Pożarna bierze udział w zawodach gminnych oraz dzieli budynek remizy ze świetlicą wiejską.

Grupa sportowa:

W Sokółowie Dolnym działa grupa sportowa, zrzeszająca drużynę piłki nożnej w Ludowych Zespołach Sportowych. Drużyna uczestniczy z zawodach Gminnych Piłki Nożnej.

7. Kluczowe obszary problemowe.

Podczas spotkania przedstawiciele mieszkańców miejscowości Sokołów Dolny, które odbyło się 6 maja 2010 r. w budynku Szkoły Podstawowej, wyłoniono najważniejsze problemy miejscowości. Można je pogrupować w następujące obszary:

- niezadawalający stan zagospodarowania miejsc rekreacji
- słaby rozwój infrastruktury społeczno – kulturalno - sportowej miejscowości
- niezadawalający stan infrastruktury technicznej

Problem główny: niezadawalający stan zagospodarowania miejsc rekreacji

Problemy cząstkowe, wynikające z problemu głównego:

- potrzeba zagospodarowania placu wokół amfiteatru
- brak oświetlenia amfiteatru
- słabe zagospodarowanie amfiteatru w obiekty małej architektury
- słabe zagospodarowanie Nidy jako miejsca rekreacji
- potrzeba budowy ścieżek rowerowych, spacerowych, szlaków
- brak promocji miejscowości jako atrakcyjnego miejsca wypoczynku (brak gospodarstw agroturystycznych)

Problem główny: niezadawalający stan infrastruktury społeczno-sportowej

Problemy cząstkowe, wynikające z problemu głównego:

- mała ilość stowarzyszeń formalnych działających na rzecz miejscowości
- brak publicznego dostępu do Internetu
- brak biblioteki publicznej
- brak kola gospodyń wiejskich
- słaba oferta spędzania wolnego czasu dla starszych mieszkańców
- potrzeba doposażenia świetlicy wiejskiej
- doposażenie placu zabaw
- zagospodarowanie terenu wokół boisk sportowych (ławeczki, kosze)

Problem główny: niezadawalający stan infrastruktury technicznej

- brak ciągów pieszych (chodników)
- słaba nawierzchnia dróg gminnych

Plan Odnowy Miejscowości Sokółów Dolny na lata 2010-2018

- potrzeba remontu budynku stacji kolejowej
- brak wałów przeciwpowodziowych
- potrzeba doposażenia szkoły podstawowej, gimnazjum w sprzęt, pomoce naukowe i dydaktyczne
- brak oczyszczania rowów przydrożnych
- brak zadaszenia wszystkich przystanków

8. Ocena mocnych i słabych stron miejscowości

Opracowanie Planu Odnowy Miejscowości zostało poprzedzone przeprowadzeniem kompleksowej analizy czynników wewnętrznych i zewnętrznych związanych z rozwojem miejscowości. Analiza SWOT służy do uporządkowania danych i informacji, jest wykorzystywana w uspołecznionym procesie planowania. Polega ona na ocenie szans i zagrożeń procesu rozwoju w kontekście własnych atutów (silnych stron) i słabości. Nazwa SWOT pochodzi od pierwszych liter angielskich słów: strenghts – silne strony, weaknesses - słabe strony, opportunities - szanse/możliwości, threats – zagrożenia.

Przedstawiona poniżej analiza stanowi syntezę poszczególnych obszarów życia społeczno-gospodarczego miejscowości.

Tabela 7: Analiza SWOT.

Mocne Strony	Słabe Strony
<p>Warunki naturalne</p> <ul style="list-style-type: none"> ▪ Bliskość rzeki Nidy ▪ Atrakcyjne turystyczne położenie, sprzyjające rozwojowi agroturystyki, ze względu na tereny należące do Parku Krajobrazowego, Programu Natura 2000 ▪ Bliskość lasów, czyste powietrze ▪ Atrakcyjne położenie miejscowości sprzyjające aktywnemu wypoczynkowi (np. kajakarstwo, wędkarstwo) 	<p>Warunki naturalne</p> <ul style="list-style-type: none"> ▪ Słabe wykorzystanie możliwości turystycznych, w związku z położeniem miejscowości, blisko rzeki ▪ Niskiej klasy bonitacyjnej gleby (V, VI klasa) ▪ Występowanie podtopień, związanych z bliskością rzeki ▪ Struktura agrarna całości miejscowości
<p>Zasoby techniczne</p> <ul style="list-style-type: none"> ▪ Przejezdne drogi dojazdowe do większych miejscowości ▪ Bliskość trasy E 7 ▪ Dobrze rozwinięta sieć komunikacji publicznej (PKS, bus, stacja kolejowa) ▪ Wysoki poziom telefonizacji, możliwość podpięcia do Internetu drogą radiową 	<p>Zasoby techniczne</p> <ul style="list-style-type: none"> ▪ Brak zaadoptowanych leśnych szlaków spacerowych oraz ścieżek rowerowych ▪ Brak ciągów pieszych ▪ Brak bazy turystyczno – gastronomicznej; brak gospodarstw agroturystycznych ▪ Niedostateczna baza do rozwoju kultury fizycznej i rekreacji dla mieszkańców

<ul style="list-style-type: none"> ▪ Oświetlenie uliczne ▪ Miejscowość w 100% zwodociągowana ▪ Miejscowość posiada dostęp do kanalizacji sanitarnej ▪ Boiska szkolne i plac zabaw ▪ Budynek skupiający życie społeczne OSP remiza/ świetlica wiejska ▪ uporządkowana gospodarka wodno-ściekowa i zorganizowana zbiórka odpadów komunalnych ▪ miejsce rekreacji mieszkańców amfiteatr 	<ul style="list-style-type: none"> ▪ Niezadawalający stan obiektów pełniących funkcje kulturalne oraz społeczne ▪ Słaba jakość nawierzchni dróg ▪ Brak gazociągu
Zasoby Ludzkie	Zasoby Ludzkie
<ul style="list-style-type: none"> ▪ Ustabilizowana liczba mieszkańców utrzymująca się na stałym poziomie od kilku lat ▪ Dobry dostęp do edukacji dzięki bliskości szkoły podstawowej w Sokołowie Dolnym oraz dowożącym dzieci autobusie ▪ Pozytywne nastawienie władz samorządowych Gminy, co do działań prozrojowych podejmowanych przez mieszkańców Sokołowa Dolnego ▪ Zaangażowani, pełni chęci mieszkańcy zrzeszający się w grupie sportowej, OSP 	<ul style="list-style-type: none"> ▪ Migracja ludzi młodych do większych ośrodków miejskich ▪ Niewystarczający w stosunku do potrzeb wewnętrznych kapitał inwestycyjny (fundusz sołecki) ▪ Brak zapleczy sportowych i rekreacyjnych ▪ Niewystarczająca liczba miejsc wypoczynku i integracji mieszkańców (parków, skwerów) ▪ Brak organizacji społecznych, animatorów lokalnych
Szanse	Zagrożenia
Zasoby ludzkie	Zasoby ludzkie
<ul style="list-style-type: none"> ▪ Duży udział w strukturze demograficznej ludzi aktywnych zawodowo ▪ Możliwość realizacji projektów z wykorzystaniem środków z budżetu Unii Europejskiej. ▪ Zagospodarowanie i wyposażenie 	<ul style="list-style-type: none"> ▪ Migracja zarobkowa młodych i wykształconych osób związana z małymi perspektywami ▪ Wzrost przestępczości ▪ Wzrost patologii społecznych spowodowanych brakiem oferty spędzania

<p>miejsce wypoczynku dla młodszych i starszych mieszkańców wsi</p> <ul style="list-style-type: none"> ▪ Promocja atrakcyjnych elementów kultury, historii i zwyczajów ▪ Stworzenie nowych miejsc pracy, dzięki stworzeniu terenów nowych inwestycji ▪ Systemowe rozwiązania związane z organizacją czasu wolnego dzieci i młodzieży. 	<p>czasu wolnego</p> <ul style="list-style-type: none"> ▪ Słaba integracja społeczeństwa, apatia społeczna, brak animatorów życia społecznego ▪ Postępujące zubożenie społeczeństwa w małych miejscowościach, których głównym źródłem utrzymania jest rolnictwo
<p>Zasoby Gospodarcze</p>	<p>Zasoby Gospodarcze</p>
<ul style="list-style-type: none"> ▪ Powstawanie i rozwój agroturystyki ▪ Pobudzenie przedsiębiorczości wśród mieszkańców ▪ Wyznaczenie nowych terenów inwestycyjnych ▪ Uproszczenie przepisów dotyczących zakładania własnej działalności gospodarczej ▪ Programy wyrównujące szanse rozwojowe mniejszych ośrodków wiejskich ▪ Rozwój i promocja walorów turystycznych miejscowości na tle Gminy Sobków 	<ul style="list-style-type: none"> ▪ Brak inwestorów zewnętrznych ▪ Brak siły roboczej (migracja młodych ludzi) ▪ Zawile procedury korzystania z zewnętrznych źródeł finansowania dla MŚP ▪ Słaby przepływ informacji o możliwościach rozwoju, wspomaganych przez dofinansowanie inwestycji ze środków unijnych ▪ Małe zainteresowanie mieszkańców podejmowaniem własnej działalności związanej z obsługą rynku turystycznego
<p>Zasoby techniczne</p>	<p>Zasoby techniczne</p>
<ul style="list-style-type: none"> ▪ Poprawa estetyki miejscowości ▪ Zagospodarowanie kompleksu boisk, miejsc rekreacji ▪ Poprawa stanu technicznego dróg ▪ Poprawa bezpieczeństwa pieszych poprzez budowę chodników 	<ul style="list-style-type: none"> ▪ Ograniczony dostęp do środków UE i trudne procedury aplikacyjne ▪ Niezgodności w zakresie prawa polskiego z unijnym w zakresie ochrony środowiska powodujące blokowanie inwestycji ▪ Brak podłączenia miejscowości do

Plan Odnowy Miejscowości Sokółów Dolny na lata 2010-2018

<ul style="list-style-type: none">▪ Poprawa bezpieczeństwa mieszkańców poprzez wyposażenie całej miejscowości w oświetlenie uliczne	<p>wszystkich mediów</p> <ul style="list-style-type: none">▪ Słabe zagospodarowanie terenów na cele społeczne▪ Słabe zagospodarowanie rzeki Nidy
---	---

9. Miejscowość Sokółów Dolny w 2018 roku.

Podczas debaty strategicznej oraz zebrania wiejskiego wypracowano wspólnie wizję rozwoju Miejscowości na najbliższe lata. Z wizji bezpośrednio wynikają obszary, które powinny być uatrakcyjniane. Obszary, cele i kierunki działania dla każdego z obszarów życia społeczno – gospodarczego - wzajemnie się uzupełniają.

Obszary rozwojowe:

ROZWÓJ INFRASTRUKTURY SPOŁECZNO-SPORTOWEJ

Cel: Stworzenie atrakcyjnych warunków spędzania wolnego czasu w sposób aktywny oraz zorganizowany poprzez zagospodarowanie terenów wokół boiska szkolnego oraz wzniesienie obiektów małej architektury. Stworzenie możliwości i okazji do utworzenia zorganizowanych stowarzyszeń działających na rzecz miejscowości.

Zadaniem priorytetowym w tym zakresie będzie wzniesienie obiektów małej architektury, takich jak ławeczki, altanki, doposażenie świetlicy wiejskiej.

STWORZENIE MIEJSC REKREACJI

Cel: Uporządkowanie terenu nad brzegami rzeki Nidy, które utworzą miejsca rekreacji i wypoczynku, z którego będą korzystali mieszkańcy, goście z zewnątrz, a w szczególności dzieci i młodzież. Uporządkowanie terenu wokół amfiteatru przyczyni się do aktywnego i pożytecznego spędzania wolnego czasu. Wpłynie to pośrednio na promocję i wzrost atrakcyjności turystycznej Sokółowa Dolnego. W sposób pośredni wpłynie na aktywniejszą i efektywniejszą współpracę na rzecz dorobku kulturowego miejscowości.

Zadaniem priorytetowym jest zaadaptowanie terenu brzegów Nidy oraz terenu wokół amfiteatru i stworzenie miejsca integracji społecznej.

ROZWÓJ INFRASTRUKTURY TECHNICZNEJ

Cel: Rozwój infrastruktury technicznej przyczyni się do poprawy bezpieczeństwa na drogach. Powstanie ciągów pieszych poprawi komfort życia mieszkańców oraz zaopatrzenie całej miej-

Plan Odnowy Miejscowości Sokółów Dolny na lata 2010-2018

	Działanie 5: Rozwój infrastruktury technicznej i społecznej umożliwiający poprawę jakości życia na obszarach wiejskich (str. 85).
6	Strategią Rozwoju Lokalnego Gminy Sobków
7	Strategią Rozwoju Gminy Sobków
8	Program Ochrony Środowiska dla Gminy Sobków

11. Opis planowanych zadań inwestycyjnych i przedsięwzięć aktywizujących społeczność lokalną.

Plan Odnowy Miejscowości Sokołów Dolny zawiera obszary inwestycyjne, które są istotne z punktu widzenia mieszkańców sołectwa, do optymalnego rozwoju miejscowości. Poniższe zestawienie zawiera uzgodnione przez mieszkańców propozycje inwestycyjne.

Umieszczone przedsięwzięcia zostały zaplanowane na lata 2010-2018. Zadania te mogą być współfinansowane z „Programu Rozwoju Obszarów Wiejskich na lata 2007-2013” w ramach działania „Odnowa i rozwój wsi”, Regionalnego Programu Operacyjnego Województwa Świętokrzyskiego oraz innych programów pomocowych.



11.1 Zadania inwestycyjne do realizacji w latach 2010-2018 wskazane przez mieszkańców miejscowości Sokółów Dolny

Tabela 9: Zadania inwestycyjne do realizacji w latach 2010-2018 wskazane przez mieszkańców miejscowości Sokółów Dolny

L.p.	Nazwa inwestycji	Harmonogram realizacji [w latach]	Szacunkowa kwota końcowa (brutto)	Źródła jej pozyskania
Cel strategiczny 1 – Rozwój infrastruktury technicznej				
1	Budowa chodników w miejscowości	2012-2018	300 000,00 zł	Program Rozwoju Obszarów Wiejskich 200-2013 działanie „Odnowa i rozwój wsi” + środki własne Gminy jako wkład własny; dotacje z kolejnego okresu programowania Unii Europejskiej na lata 2014-2020
2	Poprawa nawierzchni dróg	2012-2018	400 000,00 zł	Środki powiatu jędrzejowskiego oraz gminy Sobków, środki zewnętrzne np. Narodowy Program Przebudowy Dróg Lokalnych; dotacje z kolejnego okresu programowania Unii Europejskiej na lata 2014-2020
3	Zagospodarowanie terenu wokół świetlicy wiejskiej	2011 -2012	40 000,00 zł	Program Rozwoju Obszarów Wiejskich 200-2013 działanie „Odnowa i rozwój wsi” + środki własne Gminy jako wkład własny
4	Uzupełnienie znaków drogowych	2011- 2012	8 000,00 zł	Środki własne gminy
5	Remont budynku stacji kolejowej PKP	2013-2014	Brak danych	Środki PKP
6	Budowa zadaszenia wszystkich przystanków autobusowych	2012-2013	30 000,00 zł	Program Rozwoju Obszarów Wiejskich 200-2013 działanie „Odnowa i rozwój wsi” + środki własne Gminy jako wkład własny



Plan Odnowy Miejscowości Sokołów Dolny na lata 2010-2018

Cel strategiczny 2 – Rozwój infrastruktury społeczno - kulturalno - sportowej miejscowości			
1	Utworzenie i zakup strojów dla Koła Gospodyń Wiejskich	2011-2012	50 000,00 zł
2	Zagospodarowanie terenu wokół boiska sportowego	2011-2012	30 000,00 zł
3	Stworzenie oferty spędzania wolnego czasu dla młodzieży – utworzenie i doposażenie siłowni/fitness	2013-2014	50 000,00
Cel strategiczny 3 – Zagospodarowanie miejsc rekreacji			
1	Zagospodarowanie terenu amfiteatru oraz doposażenie placu zabaw w miejscowości Sokołów Dolny, gm. Sobków	2011-2012	200 000,00 zł
2	Tablice ogłoszeń	2010- 2011	8 000,00 zł
3	Zagospodarowanie miejsc rekreacji nad brzegami Nidy	2014-2018	200 000,00 zł

11.2 Zadania nie inwestycyjne.

Zestawienie zadań „nie inwestycyjnych”, których realizacja powinna się odbywać na bieżąco. Zadania te pociągają za sobą niewielkie nakłady finansowe.

Tabela 10: Zadania nie inwestycyjne

1.	Utworzenie stowarzyszenia na rzecz rozwoju miejscowości/sołectwa będącego Grupą Inicjatywną/Liderów na rzecz rozwoju miejscowości/sołectwa.
2.	Powstanie gospodarstw agroturystycznych.
3.	Inicjowanie działań mających na celu zwiększenie aktywności społecznej mieszkańców Sokołowa Dolnego.
4.	Wypracowanie i przygotowanie wniosków o dofinansowanie imprez kulturalno – sportowo – oświatowych oraz szkoleń, warsztatów i innych aktywności z programów grantowych np. Programu Integracji Społecznej, Funduszu Inicjatyw Obywatelskich, Unii Europejskiej, zwłaszcza z Programu Operacyjnego „Kapitał Ludzki”.
5.	Inicjowanie szkoleń i doradztwa w zakresie zakładania i prowadzenia własnych działalności gospodarczych, w celu pobudzenia i inicjowania aktywności gospodarczej, wspierania i promowania aktywnych postaw.
6.	Inicjowanie, wspieranie i promowanie budowy atrakcji turystycznych, bazy noclegowej i gastronomicznej w miejscowości.
7.	Promocja Miejscowości Sokołów Dolny jako atrakcyjnego miejsca do zamieszkania oraz wyjazdów turystycznych.
8.	Wspieranie i promowanie przedsiębiorców tworzących nowe miejsca pracy.
9.	Prowadzenie stałej dokumentacji historycznej dotyczącej miejscowości.
10.	Kształtowanie świadomości ekologicznej mieszkańców np. w zakresie segregacji śmieci.

12. Opis zadania realizowanego w ramach „PROW 2007-2013”, działanie „Odnowa i rozwój wsi”.

ZAGOSPODAROWANIE TERENU AMFITEATRU ORAZ DOPOSAZENIE PLACU ZABAW W MIEJSCOWOŚCI SOKOŁÓW DOLNY, GM. SOBKÓW

Zadaniem priorytetowym, przewidzianym do realizacji w ramach Programu Rozwoju Obszarów Wiejskich, działanie „Odnowa i rozwój wsi”, jest zadanie „Zagospodarowanie terenu amfiteatru oraz doposażenie placu zabaw w miejscowości Sokołów Dolny, gm. Sobków”.

Zadanie to składa się z następujących elementów składowych:

- zagospodarowanie terenu wokół amfiteatru:

- wznoszenie obiektów małej architektury (ławeczki, kosze),
- doprowadzenie prądu do amfiteatru,
- doprowadzenie oświetlenia,
- kształtowanie zieleni na placu
- wybrukowanie ścieżek wokół amfiteatru
- wyłożenie płytek na scenie amfiteatru,.

- roboty w zakresie doposażenia placu zabaw:

- przygotowanie terenu, niwelacja zbędnej nawierzchni,
- wznoszenie obiektów małej architektury (karuzele, huśtawki itp.),
- zagospodarowanie terenu wokół placu zabaw.

Planowana inwestycja odgrywać będzie dużą rolę dla społeczności lokalnej, związana jest przede wszystkim z uatrakcyjnieniem zasobów kulturalno-społecznych miejscowości dającej podstawę do nawiązywania kontaktów między mieszkańcami. Doposażenie placu zabaw uatrakcyjni ofertę spędzania czasu, w sposób bezpieczny dla najmłodszych mieszkańców Sokoła Dolnego. Pośrednio inwestycja przyczyni się do polepszenia dostępu do miejsc rekreacji dla wszystkich mieszkańców miejscowości.

Zagospodarowanie terenu amfiteatru w miejscowości oraz placu zabaw wpisuje się w kształtowanie przestrzeni publicznej w miejscach przyczyniających się do nawiązywania kontaktów społecznych. Amfiteatr pełni rolę integracji społeczeństwa. Zagospodarowanie wskazanego terenu przyniesie dalece idące korzyści w postaci:

- rozwoju tożsamości społeczności wiejskiej,

Plan Odnowy Miejscowości Sokółów Dolny na lata 2010-2018

- poprawę estetyki miejscowości,
- wzrost zadowolenia mieszkańców,
- stworzenie możliwości i warunków do spędzania wolnego czasu nawiązywanie kontaktów z mieszkańcami, co w rezultacie może doprowadzić do podejmowania wspólnych inicjatyw.

Łącznie koszt zadania priorytetowego będzie wynosił około 200 000,00 zł. Jego realizacja jest planowana na lata 2011-2012. Należy jednak zaznaczyć, że szczegółowe określenie kosztów będzie możliwe dopiero po opracowaniu kosztorysów inwestorskich dla przedmiotowych inwestycji.

12.1 Harmonogram rzeczowo – finansowy zadania priorytetowego

Tabela 11. Harmonogram rzeczowo – finansowy zadania priorytetowego

Zakres rzeczowy	2010				2011				2012				2013	
	I	II	III	IV	I	II	III	IV	I	II	III	IV	I	
Opracowanie Planu Odnowy Miejscowości														
Przygotowanie niezbędnej dokumentacji technicznej wraz z kosztorysem inwestorskim														
Złożenie wniosku o dofinansowanie w ramach działania „Odnowa i rozwój wsi”														
Zagospodarowanie terenu wokół amfiteatru														
Kształtowanie terenów zielonych														
Doposażenie placu zabaw														

13. Realizacja Planu Odnowy Miejscowości Sokołów Dolny.

Realizacja projektów zawartych w Planie Odnowy Miejscowości Sokołów Dolny będzie uzależniona bezpośrednio od możliwości finansowych Gminy oraz od wielkości dofinansowania ze źródeł zewnętrznych. Wdrożenie Planu będzie mieć bezpośredni pozytywny wpływ na sferę przedsiębiorczości i środowisko przyrodnicze, powstaną nowe miejsca pracy, zwiększą się dochody własne gminy, poprawią się warunki komunikacji drogowej. Efektywność realizacji Planu będzie oceniana na podstawie przyjętych wskaźników/mierników celów operacyjnych.

Wskaźniki osiągnięcia POM Sokołów Dolny:

- a. wskaźnik produktu
 - zagospodarowanie amfiteatru w miejscowości
 - budowa miejsca rekreacji nad rzeką,
 - budowa bazy rekreacyjno-sportowej,
 - modernizacja dróg, powstanie ścieżek rowerowych,
 - podłączenie całej miejscowości do oświetlenia ulicznego,
 - budowa ciągu pieszego wzdłuż drogi,
 - doposażenie placu zabaw,

- b. wskaźnik rezultatu
 - liczba nowopowstałych obiektów kulturalnych i rekreacyjnych,
 - zaadaptowanie ścieżek rowerowych, szlaków pieszych,
 - ilość nowych obiektów rekreacyjno-sportowych,
 - liczba metrów bieżących wybudowanego chodnika,
 - liczba nowopowstałych obiektów małej architektury,
 - liczba funkcjonujących i utrzymanych boisk sportowych,
 - ilość nowopowstałych obiektów obsługujących ruch turystyczny.

- c. wskaźnik oddziaływania
 - poprawa bezpieczeństwa ruchu drogowego,
 - poprawa stanu środowiska naturalnego,

Plan Odnowy Miejscowości Sokółów Dolny na lata 2010-2018

- poprawa aktywności społecznej mieszkańców,
- wzrost atrakcyjności turystycznej miejscowości,
- poprawa estetyki miejscowości.

13.1 Wdrażanie.

Poszczególne projekty będą wdrażane w oparciu o zasady wydatkowania środków wg źródeł ich pochodzenia. W niektórych sytuacjach może to oznaczać, że chcąc korzystać z różnych źródeł finansowania należy sprostać wielu wymaganiom formalnym. Dotyczy to w szczególności odmiennych zasad wykorzystywania środków pochodzących ze źródeł krajowych oraz środków pochodzących z UE.

Funkcję Instytucji Zarządzającej, Koordynującej i Wdrażającej realizacji Planu Odnowy Miejscowości będzie pełnił Wójt Gminy. Zakres zadań Instytucji Zarządzającej obejmuje między innymi:

- ustalenie szczegółowych zasad i kryteriów realizacji POM,
- zbieranie danych statystycznych i finansowych na temat postępów we wdrażaniu oraz przebiegu realizacji projektów w ramach Planu,
- zapewnienie zgodności realizacji Planu z poszczególnymi dokumentami programowymi wyższego rzędu,
- zapewnienie przygotowania i wdrożenia Planu w zakresie informacji i promocji Planu,
- dokładne oceny ex-post po zakończeniu realizacji Planu.

Dla właściwej oceny Instytucja Zarządzająca może tworzyć grupy robocze, korzystać z opinii niezależnych ekspertów lub usług innych instytucji.

Tabela 12: Harmonogram wdrażania Planu Odnowy Miejscowości Sokółów Dolny.

ZADANIE	ODPOWIEDZIALNI	TERMIN REALIZACJI
1. Zainicjowanie tworzenia Planu Odnowy Miejscowości Sokółów Dolny	Wójt	Kwiecień 2010
2. Przygotowanie Planu Odnowy Miejscowości	Wójt/ Rada Gminy/mieszkańcy/ zewnętrzni doradcy	maj 2010
3. Uchwalenie Planu Odnowy Miejscowości Sokółów Dolny i przez Zebranie Wiejskie	Zebranie Wiejskie	maj 2010
4. Zatwierdzenie Planu Odnowy Miejscowości Sokółów Dolny na Sesji Rady Gminy	Rada Gminy	maj 2010
5. Opracowanie dokumentacji technicznych ze szczególnym uwzględnieniem projektów i zadań mogących uzyskać wsparcie z funduszy strukturalnych	Wójt /projektanci	III kwartał 2010
6. Realizacja zadań określonych poszczególnymi projektami zgodnie z harmonogramem przyjętym w Planie Odnowy Miejscowości	Wójt/Sołtys/ Rada Gminy/ Mieszkańcy	Do roku 2018

13.2 Finansowanie

Zadanie do realizacji zapisane w „Planie Odnowy Miejscowości Sokółów Dolny na lata 2010-2018” mogą być wsparte z następujących programów:

1. **„Program Rozwoju Obszarów Wiejskich na lata 2007-2013”, działanie „Odnowa i rozwój wsi”.**
2. **„Regionalny Program Operacyjny Województwa Świętokrzyskiego”**
3. **„ Program Operacyjny Kapitał Ludzki”**
4. **„Świętokrzyski Program Odnowy Wsi”**
5. **„Fundacja Wspomagania Wsi”**
6. **„ Polsko-Amerykańska Fundacja Wolności”**
7. **„Fundusz dla Organizacji Pozarządowych”**

Program Rozwoju Obszarów Wiejskich na lata 2007-2013”, działanie „Odnowa i rozwój wsi”

Najważniejsze zadania realizowane w ramach tego działania związane są z tworzeniem dogodnych warunków dla rozwoju miejscowości, aktywizacją ludności wiejskiej, projektami związanymi z zagospodarowaniem przestrzeni publicznej, w tym z utrzymaniem, odbudową i poprawą stanu dziedzictwa kulturowego i przyrodniczego wsi oraz podniesieniem atrakcyjności turystycznej danej miejscowości.

Program Operacyjny „Kapitał Ludzki”

Celem głównym programu jest wzrost zatrudnienia i spójności społecznej. O dofinansowanie mogą ubiegać się podmioty posiadające osobowość prawną (stowarzyszenia, związki stowarzyszeń, fundacje, firmy, urzędy gmin, itp.). Dotacja może stanowić nawet 100% wartości realizowanego projektu. Pieniądze mogą być przeznaczone na realizację zadań związanych z poprawą jakości kapitału ludzkiego poprzez organizacje szkoleń, warsztatów, zajęć pozalekcyjnych, świetlic środowiskowych. W większości działań można także część dotacji przeznaczyć na zakup materiałów, urządzeń i sprzętu (od 10 do 15 proc. kwoty dotacji). Można realizować także projekty mające na celu tworzenie miejsc pracy poza rolnictwem, poprawę dostępu do zatrudnienia osób zagrożonych wykluczeniem społecznym oraz pobudzania aktywności mieszkańców obszarów wiejskich na rzecz rozwoju edukacji i wykształcenia.

Świętokrzyski Program Odnowy Wsi

Podstawowym założeniem Świętokrzyskiego Programu Odnowy Wsi jest sprzyjanie wszelkim miejscowym inicjatywom społecznym służącym rozwojowi środowisk lokalnych, mający swe odzwierciedlenie w VI celu Strategii Rozwoju Województwa Świętokrzyskiego do 2020 roku „Aktywizacja rolnictwa i wielofunkcyjny rozwój obszarów wiejskich”.

Jednym z podstawowych zadań programu są działania zmierzające do kultywowania w społecznościach lokalnych tradycji, historii i odrębności kulturowej w poszczególnych obszarach naszego regionu.

Program jest skierowany do organizacji pozarządowych działających w sferze społecznej, kulturowej, rolniczej, rekreacyjnej, turystycznej, sportowej, ochrony środowiska, o statusie fundacji lub stowarzyszenia posiadających osobowość prawną oraz prowadzących działalność non profit.

Dofinansowanie na pokrycie części wydatków poniesionych na realizację projektu (dotacja celowa).

Udział środków własnych beneficjenta w realizowanym projekcie wynosić musi minimum 20% kosztów kwalifikowanych.

Fundacja Wspomagania Wsi

Celem Fundacji jest wspomaganie inicjatyw gospodarczych i społecznych mieszkańców wsi i małych miast oraz inicjatyw związanych z poprawą stanu infrastruktury obszarów wiejskich, poprawa warunków życia i gospodarowania na wsi, rozwój społeczny i kulturalny wsi, rozwój oświaty wśród ludności wsi, ochrona środowiska naturalnego, wspieranie rozwoju niekonwencjonalnych źródeł energii, organizowanie opieki społecznej na wsi. Pomoc dla mieszkańców obszarów wiejskich, Fundacja realizuje poprzez: udzielanie ze środków pieniężnych Fundacji kredytów przez banki, z którymi Fundacja ma podpisane umowy o współpracy, na realizację przedsięwzięć inwestycyjnych w zakresie działalności objętej celami statutowymi, udzielanie dotacji lub zwrotnej pomocy finansowej na warunkach preferencyjnych na realizację przedsięwzięć, prowadzenie doradztwa techniczno-ekonomicznego, prowadzenie szkoleń, popularyzowanie wiedzy teoretycznej i praktycznej, organizowanie zaopatrzenia technicznego wspomaganych przedsięwzięć.

Polsko-Amerykańska Fundacja Wolności (PAFW)

Fundacja działa na rzecz umacniania społeczeństwa obywatelskiego, demokracji i gospodarki rynkowej w Polsce, w tym wyrównywania szans rozwoju indywidualnego i społecznego, a jednocześnie wspiera procesy transformacji w innych krajach Europy Środkowo-Wschodniej. PAFW urzeczywistnia swoje cele poprzez realizację programów w następujących obszarach tematycznych: Inicjatywy w zakresie edukacji, Rozwój społeczności lokalnych, Obywatel w demokratycznym państwie prawa i Dzielenie się polskimi doświadczeniami w zakresie transformacji. W działaniach na terenie Polski Fundacja koncentruje się obecnie na inicjatywach edukacyjnych, służących przede wszystkim wyrównywaniu szans, a także na wyzwaniu i umacnianiu energii obywatelskiej w miejscach wymagających szczególnego wsparcia. Wsparcie ze strony Fundacji można uzyskać tylko w ramach jej programów. Zainteresowani uzyskaniem finansowego wsparcia ze strony PAFW ubiegają się o dotacje składając wniosek bezpośrednio u realizatora określonego programu. Decyzje w sprawie przyznania dotacji podejmuje komisja ekspertów powoływana przez Fundację.

Tabela 13 – Możliwości finansowania zadań z Programu Operacyjnego „Kapitał Ludzki”

<i>Działanie</i>	<i>Nabór wniosków</i>	<i>Wartość projektu</i>	<i>Cel działania</i>	<i>Na co?</i>
6.3 Inicjatywy lokalne na rzecz podnoszenia poziomu aktywności zawodowej na obszarach wiejskich	III kwartał 2010	max. 50 tys. zł - wkład własny nie jest wymagany	tworzenie miejsc pracy poza rolnictwem	- aktywizacja zawodowa mieszkańców wsi - wsparcie inicjatyw informacyjnych, szkoleniowych i doradczych - rozwój dialogu, partnerstwa publiczno-społecznego i współpracy na rzecz rozwoju zasobów ludzkich na poziomie lokalnym - zakup materiałów, urządzeń, sprzętu do 10 proc. dotacji (do 5 tys. zł)
7.2.1 Aktywizacja zawodowa i społeczna osób zagrożonych wykluczeniem społecznym	II kwartał 2010	minimum 50 tys. zł - wkład własny nie jest wymagany	poprawa dostępu do zatrudnienia osób zagrożonych wykluczeniem społecznym	- wsparcia działania świetlic środowiskowych, - staże i zatrudnienie subsydiowane osób zagrożonych wykluczeniem społecznym w organizacjach pozarządowych, - rozwijanie umiejętności i kompetencji społecznych niezbędnych na rynku pracy, - kursy i szkolenia dla osób zagrożonych wykluczeniem społecznym, - zakup materiałów, urządzeń, sprzętu do 15 proc. dotacji
7.3 Inicjatywy lokalne na rzecz aktywnej integracji	II kwartał 2010	max. 50 tys. zł - wkład własny nie jest wymagany	wsparcie dla rozwoju inicjatyw na rzecz aktywizacji i integracji społeczności lokalnych	- integracja społeczna mieszkańców wsi - inicjatywy lokalne o charakterze informacyjnym, szkoleniowym i promocyjnym mające na celu przeciwdziałanie wykluczeniu społecznemu mieszkańców obszarów wiejskich, - rozwój dialogu, partnerstwa publiczno-społecznego i współpracy na rzecz rozwoju zasobów ludzkich na poziomie lokalnym - zakup materiałów, urządzeń, sprzętu do 15 proc. dotacji (do 7,5 tys. zł)
9.1.1 Zmniejszenie nierówności w stopniu upo-	I kwartał 2010	minimum 50 tys. zł - wkład własny 1,5 %	wsparcie istniejących przed-	- tworzenie osrodków wychowania przedszkolnego, - wsparcie istniejących przedszkoli (w tym zatrud-

wszelchnienia przedszkolnej edukacji			szkoli oraz powstawania nowych	nienie personelu), -kampanie informacyjne skierowane do rodziców, - zakup materiałów, urządzeń, sprzętu do 10 proc. dotacji
9.1.2 Wyrównywanie szans edukacyjnych uczniów z grup o utrudnionym dostępie do edukacji oraz zmniejszanie różnic jakości usług edukacyjnych	I kwartał 2010	minimum 50 tys. zł - wkład własny nie jest wymagany	tworzenie warunków równych szans edukacyjnych poprzez udzielenie wsparcia na rzecz instytucji systemu oświaty	-dodatkowe zajęcia dydaktyczno-wyrównawcze, - doradztwo i opieka dla uczniów wykazujących problemy w nauce, - wsparcie dla uczniów niepełnosprawnych, - zajęcia pozalekcyjne, -poprawa zarządzania placówką oświatową, - zakup materiałów, urządzeń, sprzętu do 10 proc. dotacji
9.3 Upowszechnianie formalnego kształcenia ustawicznego	I kwartał 2010	minimum 50 tys. zł (ew. wkład własny zostanie określony w dokumentacji konkursowej – nie większy niż 15 proc.)	zwiększenie uczestnictwa osób dorosłych w kształceniu ustawicznym	-kampanie informacyjne w zakresie: korzyści płynących z formalnego podwyższenia lub uzupełnienia posiadanych kwalifikacji oraz potrzeb regionalnego lub lokalnego rynku pracy, - programy kształcenia dla osób dorosłych, - wsparcie dla placówek kształcenia ustawicznego, - zakup materiałów, urządzeń, sprzętu do 10 proc. dotacji (do 5 tys. zł)
9.5 Oddolne inicjatywy edukacyjne na obszarach wiejskich	II kwartał 2010	do 50 tys. zł - wkład własny nie jest wymagany	pobudzanie aktywności mieszkańców obszarów wiejskich na rzecz rozwoju edukacji i wykształcenia	-pobudzanie inicjatyw na obszarach wiejskich, - działania informacyjne, szkoleniowe, doradcze podnoszące świadomość mieszkańców obszarów wiejskich, - zakup materiałów, urządzeń, sprzętu do 10 proc. dotacji (do 5 tys. zł)

13.3 Komunikacja społeczna i promocja.

Informacja na temat realizacji Planu będzie przekazywana mieszkańcom w sposób ciągły:

- na zebraniach wiejskich,
- na sesjach Rady Gminy Sobków,
- w biuletynie informacji publicznej,
- w serwisie informacyjnym Gminy Sobków,
- na tablicach ogłoszeniowych.

Realizacja Planu musi opierać się na właściwym odbieraniu informacji zwrotnej, tak aby móc dobrze go modyfikować. Będzie kontynuowana współpraca z sektorem prywatnym i organizacjami pozarządowymi. Celem działań informacyjnych będzie:

- zapewnienie powszechnego dostępu do informacji o możliwościach uzyskania wsparcia w ramach funduszy strukturalnych dla wszystkich grup docelowych,
- zapewnienie bieżącego informowania o zakresie i wymiarze pomocy wspólnotowej dla poszczególnych projektów i rezultatach działań na poziomie Gminy,
- zapewnienie współpracy z instytucjami zaangażowanymi w monitorowanie i realizowanie Planu w zakresie działań informacyjnych i promocyjnych poprzez wymianę informacji i wspólne przedsięwzięcia,
- wykorzystanie nowoczesnych technologii, takich jak internet, poczta elektroniczna, elektroniczna archiwizacja dokumentów, w celu usprawnienia komunikacji pomiędzy podmiotami uczestniczącymi w realizacji Planu.

Wykorzystanie pomocy w ramach funduszy strukturalnych płynących z Unii Europejskiej uzależnione jest od poziomu świadomości w zakresie ich istnienia oraz możliwości pozyskania tych środków do rozwoju gminy/miejscowości. W tym celu istnieje realna potrzeba konsekwentnego kształtowania pozytywnego wizerunku Planu Odnowy Miejscowości.

Realizacji polityki informacyjnej służyć mają następujące instrumenty:

- konferencje, seminaria, wykłady, warsztaty, prezentacje propagujące informacje o możliwościach wykorzystania środków unijnych,
- wizytacje projektów, ekspozycje projektów – mogą stanowić skuteczne metody prezentacji osiągnięć w zakresie realizacji inicjatyw z wykorzystaniem środków Unii Europejskiej, a także informacje o projektach oraz ich promocja przez beneficjentów,
- współpraca z mediami.
-

13.4 Monitoring.

Monitoring umożliwi bieżącą ocenę realizacji zadań oraz celów, prognozowanie ewentualnych zmian w realizacji, dokonywanie bieżących korekt i poprawek, podjęcie działań zabezpieczających i naprawczych, informowanie społeczności o uzyskanych wynikach. W tym obszarze kluczowe znaczenie w monitorowaniu i wdrażaniu Planu będzie miała Rada Gminy. Jej główną rolą będzie monitoring przebiegu realizacji zadań zawartych w Planie oraz ewentualne interweniowanie w przypadku stwierdzenia opóźnień lub nieuzasadnionej rezygnacji z realizacji zadań.

Tabela 14: Harmonogram monitorowania Planu Odnowy Miejscowości Sokółów Dolny

ZADANIE	ODPOWIEDZIALNI	TERMIN REALIZACJI
Informacja o realizacji Planu Odnowy Miejscowości	Wójt Gminy	Przed sesją absolutoryjną każdego roku oraz przed przyjęciem budżetu na kolejny rok
Przedkładanie uwag z przebiegu realizacji projektów i zadań zamieszczonych w Planie Odnowy Miejscowości.	Wójt Gminy	Raz do roku na zebraniu wiejskim w miejscowości

13.5 Aktualizacja

Organem uprawnionym do aktualizacji Planu jest Zebranie Wiejskie. Uaktualnienie dokumentu musi być zatwierdzone przez Radę Gminy. Będzie ona dokonywana w przypadku wniesionych uwag.

BIBLIOGRAFIA

I. Podstawowe dokumenty.

1. Plan Rozwoju Lokalnego Gminy Sobków na lata 2004 -2006.
2. Strategia Rozwoju Gminy Sobków
3. Plan ochrony środowiska Gminy Sobków

II Publikacje

1. Przewodnik po Gminie Sobków
2. Dzieje i Zabytki Małych Ojczyzn Gmina Sobków, D. Kalina
3. Głos Sobkowa – miesięcznik samorządowy Gminy Sobków

III. Dane statystyczne.

1. Dane Urzędu Gminy w Sobkowie
2. Główny Urząd Statystyczny

VI. Źródła internetowe.

1. www.sobkow.pl
2. www.wikipedia.pl
3. www.powiat.jenzejowski.pl
4. www.targeo.pl

S P I S T A B E L

Tabela 1.	Powierzchnia oraz liczba mieszkańców poszczególnych sołectw w gminie Sobków	11
Tabela 2.	Miejscowość sokołów na tle Gminy Sobków w statystyce.	13
Tabela 3.	Struktura ludności miejscowości Sokołów Dolny i Gminy Sobków wg wieku.	13
Tabela 4.	Struktura Gruntów wg klas bonitacyjnych w miejscowości Sokołów Dolny	30
Tabela 5.	Struktura gospodarstw rolnych w miejscowości sokołów.	31
Tabela 6.	Struktura działalności gospodarczych prowadzonych w miejscowości Sokołów Dolny	31
Tabela 7.	Analiza SWOT.	35
Tabela 8.	Komplementarność celów z innymi programami.	41
Tabela 9.	Zadania inwestycyjne do realizacji w latach 2010-2018 wskazane przez mieszkańców miejscowości Sokołów Dolny	44
Tabela 10.	Zadania nie inwestycyjne.	46
Tabela 11.	Harmonogram rzeczowo-finansowy zadania priorytetowego.	49
Tabela 12.	Harmonogram wdrażania Planu Odnowy Miejscowości Sokołów Dolny	51
Tabela 13.	Możliwości finansowania zadań z Programu Operacyjnego „Kapitał Ludzki”	56
Tabela 14.	Harmonogram monitorowania Planu Odnowy Miejscowości Sokołów Dolny	59

S P I S F O T O G R A F I I

Zdjęcie nr 1.	Sobków na tle powiatu jędrzejowskiego	10
Zdjęcie nr 2.	Miejscowość Sokołów Dolny na tle gminy Sobków	11
Zdjęcie nr 3.	Południowa część Chęcińsko-Kieleckiego Parku Krajobrazowego	18
Zdjęcie nr 4.	Panorama wsi Sokołów Dolny	19
Zdjęcie nr 5.	Przydrożna kapliczka	20
Zdjęcie nr 6.	Cmentarz wojenny w Sokołowie Dolnym	21
Zdjęcie nr 7.	Budynek Szkoły Podstawowej oraz pracownia komputerowa	22
Zdjęcie nr 8.	Boisko szkolne oraz plac zabaw	23
Zdjęcie nr 9.	Amfiteatr w Sokołowie Dolnym	24
Zdjęcie nr 10	Remiza OSP oraz Świetlica Wiejska	24
Zdjęcie nr 11	Sklep wielobranżowy w Sokołowie Dolnym	25
Zdjęcie nr 12	Nawierzchnia dróg asfaltowych	27
Zdjęcie nr 13	Przejazd kolejowy w Sokołowie Dolnym	28
Zdjęcie nr 14	Publiczna budka telefoniczna	29