

GKOS.7234.14.2011

ZAPYTANIE OFERTOWE
o wartości do 14 tys. euro

Na podstawie Zarządzenia Wójta Gminy Sobków Nr 0152/5/2009 z dnia 7 kwietnia 2009 r. w oparciu o art. 4 pkt. 8 Prawa zamówień publicznych z dnia 29 stycznia 2004 r. (Dz. U. tj. z 2010 r. Nr 113 poz. 759 z późn. zm.) i art. 44 ustawy z dnia 27 sierpnia 2009 r. o finansach publicznych (Dz. U. z 2009 r. Nr 157 poz. 1240 z późn. zm.) zwracam się z zapytaniem ofertowym na utwardzenie placu przy Urzędzie Gminy Sobków

1. Zamawiający:

Nazwa Zamawiającego: Gmina Sobków
REGON: 291010731
NIP: 656-22-15-944
Miejscowość: Sobków
Adres: Plac Wolności 12, 28-305 Sobków
Strona internetowa: www.sobkow.pl
Godziny urzędowania: od poniedziałku do piątku, w godzinach 7.³⁰ - 15.³⁰

3. Określenie przedmiotu zamówienia

- utwardzenie placu przy Urzędzie Gminy Sobków:

1. D-01.02.04 Usunięcie warstwy ziemi urodzajnej (humusu) o grubości 20cm - 294 m²
2. D-04.01.01 Przemieszczenie spycharkami mas ziemnych na odległość do 10m - 40 m³
3. D-04.01.01 Plantowanie dna wykopu wykonywanego mechanicznie - 294 m²
4. D-04.01.01 Mechaniczne profilowanie i zagęszczenie podłoża pod warstwy konstrukcyjne nawierzchni - 294 m²
5. D-08.01.01 Ława 30x40x15cm pod krawężniki betonowa z betonu C8/10 - 40*0.1275+50*0.0825 = 9.225 m³
6. D-08.01.01 Krawężniki betonowe wystające o wymiarach 20x30x100cm na podsypce cementowo-piaskowej 1:4 o gr. 5cm - 90 m
7. D-04.04.02 Podbudowa z kruszywa łamanego 0/31,5mm warstwa górna o grubości po zagęszczeniu 20 - 178.2 m²
8. D-08.02.02 Nawierzchnie z kostki brukowej betonowej grubość 8cm na podsypce cementowo-piaskowej o gr. 3cm - 178.2 m²
9. D-04.04.02 Najazd z kruszywa łamanego 0/31,5mm o szerokości 50cm - warstwa o grubości po zagęszczeniu 10cm - 42.60 m²
10. D-09.01.01 Rozścielenie ziemi urodzajnej ręczne z transportem taczkami na terenie płaskim - 51.4*0.1 = 5.140 m³
11. D-09.01.01 Wykonanie trawników dywanowych siewem na gruncie kat. IV z nawożeniem -51.4 m²

Szczegółowy zakres robót przedstawia przedmiar robót (w załączeniu)

Ponadto do zapytania ofertowego załączono widok placu wraz z przekrojem normalno-konstrukcyjnym w skali 1:50

Należy przeprowadzić wizję w terenie.

Wszystkie nie ujęte materiały na utwardzenie placu przy Urzędzie Gminy Sobków należy zamontować na koszt Wykonawcy.

4. Zapytania o przedmiot zamówienia:

Wszelkich informacji dotyczących przedmiotu zamówienia udziela Pan Marian Saletra – Inspektor ds. drogowych, tel. 041-387 10 37

5. Sposób przygotowania oferty: wypełnić załączony formularz oferty wraz z kosztorysem ofertowym.


6. Miejsce i termin złożenia oferty:

Ofertę należy złożyć do dnia 30.09.2011 r. do godz. 9.15 w sekretariacie Urzędu Gminy w Sobkowie Pl. Wolności 12, 28-305 Sobków.

7. Warunki płatności – 14 dni od dnia złożenia faktury wraz z protokołem odbioru robót.

8. Termin wykonania umowy – 30 dni od dnia podpisania umowy.

WÓJT GMINY
SOBKÓW


mgr Krystyna Łazik

(podpis)

FORMULARZ OFERTOWY

Dane dotyczące wykonawcy:

Nazwa.....
Siedziba.....
Nr telefonu/faks.....
nr NIP.....
nr REGON.....

Dane dotyczące zamawiającego

Nazwa Zamawiającego: Gmina Sobków
REGON: 291010731
NIP: 656-22-15-944
Miejscowość Sobków
Adres: Plac Wolności 12, 28-305 Sobków
Strona internetowa: www.sobkow.pl

Utwardzenie placu przy Urzędzie Gminy Sobków:

łącznie za kwotę:

cena netto.....zł
(słownie:)
podatek VAT.....zł
cena brutto.....zł
(słownie:)

załącznik: kosztorys ofertowy

(imię i nazwisko)
podpis uprawnionego przedstawiciela wydawcy

Umowa Nr.../2011

zawarta w dniu 2011 r. pomiędzy Gminą Sobków zwaną dalej
Zamawiającym reprezentowanym przez:

1. Wójta Gminy Sobków – Panią Krystynę Idzik,

a
.....
zwanym dalej Wykonawcą.

§ 1

Przedmiotem umowy jest **utwardzenie placu przy Urzędzie Gminy Sobków**, który obejmuje w szczególności następujące prace:

1. D-01.02.04 Usunięcie warstwy ziemi urodzajnej (humusu) o grubości 20cm - 294 m²
2. D-04.01.01 Przemieszczenie spycharkami mas ziemnych na odległość do 10m - 40 m³
3. D-04.01.01 Plantowanie dna wykopu wykonywanego mechanicznie - 294 m²
4. D-04.01.01 Mechaniczne profilowanie i zagęszczenie podłoża pod warstwy konstrukcyjne nawierzchni - 294 m²
5. D-08.01.01 Ława 30x40x15cm pod krawężniki betonowa z betonu C8/10 - $40*0.1275+50*0.0825 = 9.225$ m³
6. D-08.01.01 Krawężniki betonowe wystające o wymiarach 20x30x100cm na podsypce cementowo-piaskowej 1:4 o gr. 5cm - 90 m
7. D-04.04.02 Podbudowa z kruszywa łamanego 0/31,5mm warstwa górna o grubości po zagęszczeniu 20 - 178.2 m²
8. D-08.02.02 Nawierzchnie z kostki brukowej betonowej grubość 8cm na podsypce cementowo-piaskowej o gr. 3cm - 178.2 m²
9. D-04.04.02 Najazd z kruszywa łamanego 0/31,5mm o szerokości 50cm - warstwa o grubości po zagęszczeniu 10cm - 42.60 m²
10. D-09.01.01 Rozścielenie ziemi urodzajnej ręczne z transportem taczkami na terenie płaskim - $51.4*0.1 = 5.140$ m³
11. D-09.01.01 Wykonanie trawników dywanowych siewem na gruncie kat. IV z nawożeniem -51.4 m²

Szczegółowy zakres robót przedstawia przedmiar robót (w załączeniu)

Wszystkie nie ujęte materiały przy utwardzeniu placu przy Urzędzie Gminy Sobków należy zamontować na koszt Wykonawcy.

§ 2

Niniejsza umowa została sporządzona w oparciu o zapytanie ofertowe o wartości do 14 tys. euro z dnia 15-09-2011 r. na podstawie Zarządzenia Wójta Gminy Sobków Nr 0152/5/2009 z dnia 7 kwietnia 2009 r. w oparciu o art. 4 pkt.8 Prawa zamówień publicznych z dnia 29 stycznia 2004 r. (Dz. U. tj. z 2010 r. Nr 113 poz. 759 z późn. zm.) i art. 44 ustawy z dnia z dnia 27 sierpnia 2009 r. finansach publicznych (Dz. U. z 2009 r. Nr 157 poz. 1240 z późn. zm.).

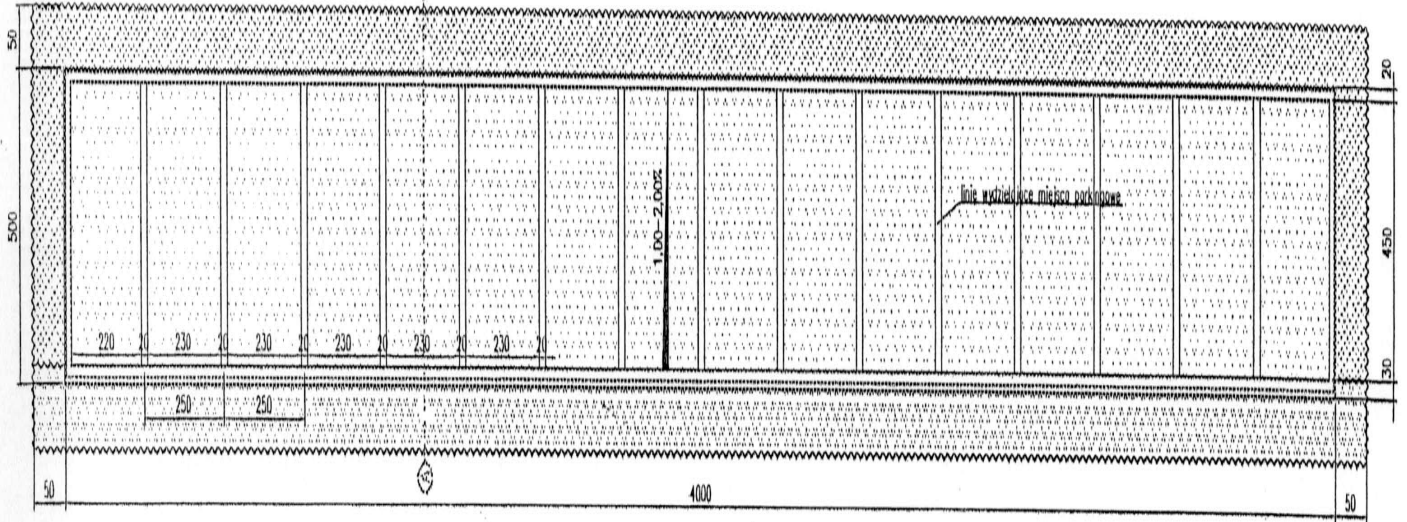
§ 3

Wykonawca wykona przedmiot umowy określony w § 1 własnym sprzętem i staraniem. Wykonawca przed zgłoszeniem do odbioru końcowego przedmiotu umowy składa do Zamawiającego atesty i certyfikaty zastosowanych materiałów oraz protokół z przeglądu kominiarskiego i protokół pomiarów uziemiaenia ochronnego.

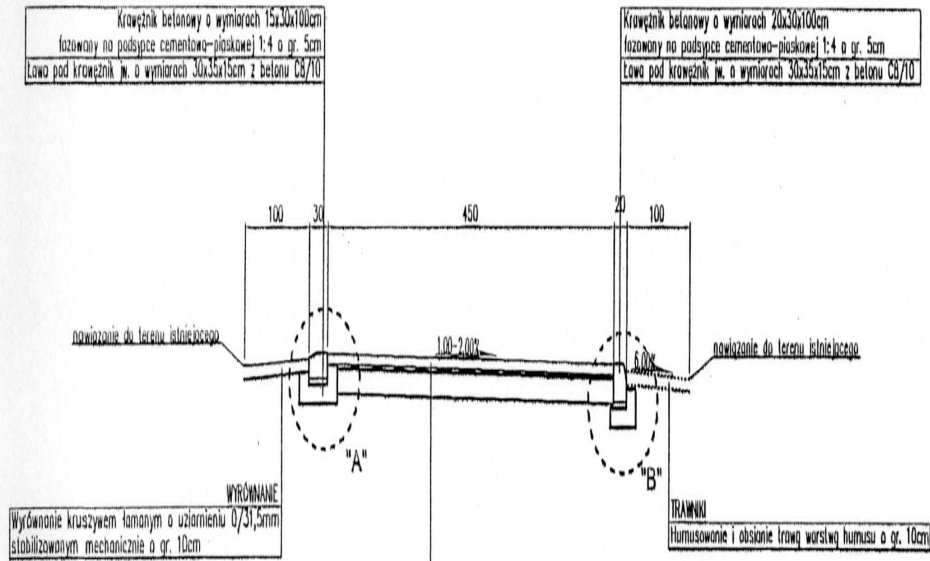
Przedmiar Robót

Lp.	Nr spec.techn.	Opis	Jedn.obm	Ilość
Utwardzenie placu przy Urzędzie Gminy Sobków				
1	D-01.02.04	Usunięcie warstwy ziemi urodzajnej (humusu) o grubości 20cm	m ²	294
2	D-04.01.01	Przemieszczenie spycharkami mas ziemnych na odległość do 10m	m ³	40
3	D-04.01.01	Plantowanie dna wykopu wykonywanego mechanicznie	m ²	294
4	D-04.01.01	Mechaniczne profilowanie i zagęszczenie podłoża pod warstwy konstrukcyjne nawierzchni	m ²	294
5	D-08.01.01	Ława 30x40x15cm pod krawężniki betonowa z betonu C8/10	m ³	$40*0.1275+50*0.0825 = 9.225$
6	D-08.01.01	Krawężniki betonowe wystające o wymiarach 20x30x100cm na podsypce cementowo-piaskowej 1:4 o gr. 5cm	m	90
7	D-04.04.02	Podbudowa z kruszywa łamanego 0/31,5mm warstwa górna o grubości po zagęszczeniu 20 cm	m ²	178.2
8	D-08.02.02	Nawierzchnie z kostki brukowej betonowej grubość 8cm na podsypce cementowo-piaskowej o gr. 3cm	m ²	178.2
9	D-04.04.02	Najazd z kruszywa łamanego 0/31,5mm o szerokości 50cm - warstwa o grubości po zagęszczeniu 10cm	m ²	42.60
10	D-09.01.01	Rozścielenie ziemi urodzajnej ręczne z transportem taczkami na terenie płaskim	m ³	$51.4*0.1 = 5.140$
11	D-09.01.01	Wykonanie trawników dywanowych siewem na gruncie kat. IV z nawożeniem	m ²	51.4

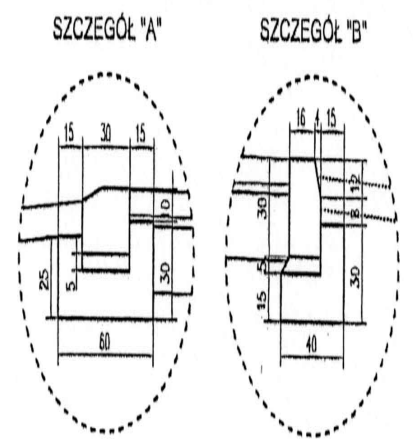
WIDOK PLACU skala 1:100



PRZEKRÓJ NORMALNO-KONSTRUKCYJNY A-A skala 1:50



SZCZEGÓŁY KONSTRUKCYJNE
SKALA 1:20



KONSTRUKCJA NAMERZCHNI PLACU

Warstwa ścierana z betonowej kostki brukowej o gr. 8cm
Podsyпка cementowa-piaskowa 1:4 o gr. 5cm
Podbudowa pomocnicza z kruszywa łamanego o uziarnieniu 0/31,5mm stabilizowanego mechanicznie o gr. 20cm
Podłoże zagęszczane zgodnie z wymaganiami dla dróg o ruchu lekkim wg normy PN-S-02205:1998