

UCHWAŁA NR XXII/231/2012
Rady Gminy Sobków
z dnia 20 listopada 2012r.

w sprawie zmiany uchwały Nr VI/26/2007 Rady Gminy w Sobkowie z dnia 20 marca 2007 roku, w sprawie przystąpienia do sporządzenia planu zagospodarowania przestrzennego gminy Sobków.

Na podstawie art. 18 ust. 2 pkt 15 ustawy z dnia 8 marca 1990r. o samorządzie gminnym (Dz. U. z 2001r. Nr 142, poz. 1591, z późn. zm.) oraz art. 14 ustawy z dnia 27 marca 2003r. o planowaniu i zagospodarowaniu przestrzennym (tj. Dz. U. z 2012r., poz. 647), Rada Gminy Sobków uchwała, co następuje.

§ 1

Zmienia się Uchwałę Nr VI/26/2007 Rady Gminy w Sobkowie z dnia 20 marca 2007 roku, w sprawie przystąpienia do sporządzenia planu zagospodarowania przestrzennego gminy Sobków, z późniejszą zmianą uchwaloną Uchwałą Nr VII/86/2011 Rady Gminy Sobków z dnia 27 czerwca 2011r., poprzez wprowadzenie następującego zapisu:

1. W § 1 powyższej uchwały dodaje się pkt 6, o następującej treści:

„6. Wylęcza się ze sporządzenia miejscowego planu zagospodarowania przestrzennego gminy Sobków, obszar w granicach administracyjnych sołectw: Bizoręda, Brzegi, Brzeźno, Choiny, Miąsowa, Osowa, Sokółów Dolny i Żerniki”.

2. Integralną część uchwały stanowi załącznik graficzny, określający obszar sołectw objęty wyłączeniem ze sporządzenia planu.


§ 2

Wykonanie uchwały powierza się Wójtowi Gminy Sobków.

§ 3

Uchwała wchodzi w życie z dniem powzięcia.

PRZEWODNICZĄCY
Rady Gminy
Józef Pujas



UZASADNIENIE

do Uchwały Nr XXII/231/2012 Rady Gminy Sobków z dnia 20 listopada 2012 r.

Rada Gminy Sobków podjęła Uchwałę Nr VI/26/2007 z dnia 20 marca 2007 roku, w sprawie przystąpienia do sporządzenia planu zagospodarowania przestrzennego gminy Sobków, na podstawie której zostały rozpoczęte prace projektowe.


Zgodnie z zapisami uchwały teren gminy został podzielony na mniejsze fragmenty obejmujące sołectwa lub ich zespoły, o podobnym sposobie docelowego zagospodarowania.

Dla części sołectw terenu gminy Sobków, zostały uchwalone i funkcjonują miejscowe plany zagospodarowania przestrzennego.

Obszar części sołectw: Bizoreda, Choiny i Żerniki, jest zlokalizowany w granicach projektowanego zbiornika wodnego „Chęciny”, określonego w obowiązującym Studium uwarunkowań i kierunków zagospodarowania przestrzennego, gminy Sobków. Obecnie brak jest jednoznacznego stanowiska w sprawie realizacji lub zaniechania zbiornika. W ostatnim czasie w granicach zbiornika zostały wprowadzone nowe formy ochrony ekologicznej, w ramach obszarów Natura 2000. Podjęcie decyzji co do dalszych losów zbiornika przy uwzględnieniu obszarów Natura 2000, jest w kompetencjach instytucji decyzyjnych tj. krajowych i wojewódzkich.

Obszar części sołectw: Brzegi, Brzeźno, Miąsowa, Osowa i Sokółów Dolny, jest zlokalizowany na trasie projektowanej drogi ekspresowej S7 przez Generalną Dyрекcję Dróg Krajowych w Autostrad, Oddział w Kielcach. Przebieg projektowanej drogi ekspresowej wymaga wprowadzenia zmian do obowiązującego Studium... . Obecnie trwają prace planistyczne związane z opracowaniem zmiany Studium..., na terenie powyższych sołectw. Opracowana i uchwalona zmiana Studium... będzie podstawą do podjęcia przez Radę Gminy Sobków uchwały o przystąpieniu do sporządzenia planu dla obszaru powyższych sołectw, uwzględniającego potrzeby inwestycyjne mieszkańców oraz projektowanej drogi ekspresowej.

PRZEWODNICZĄCY
Rady Gminy
Józef Pylas



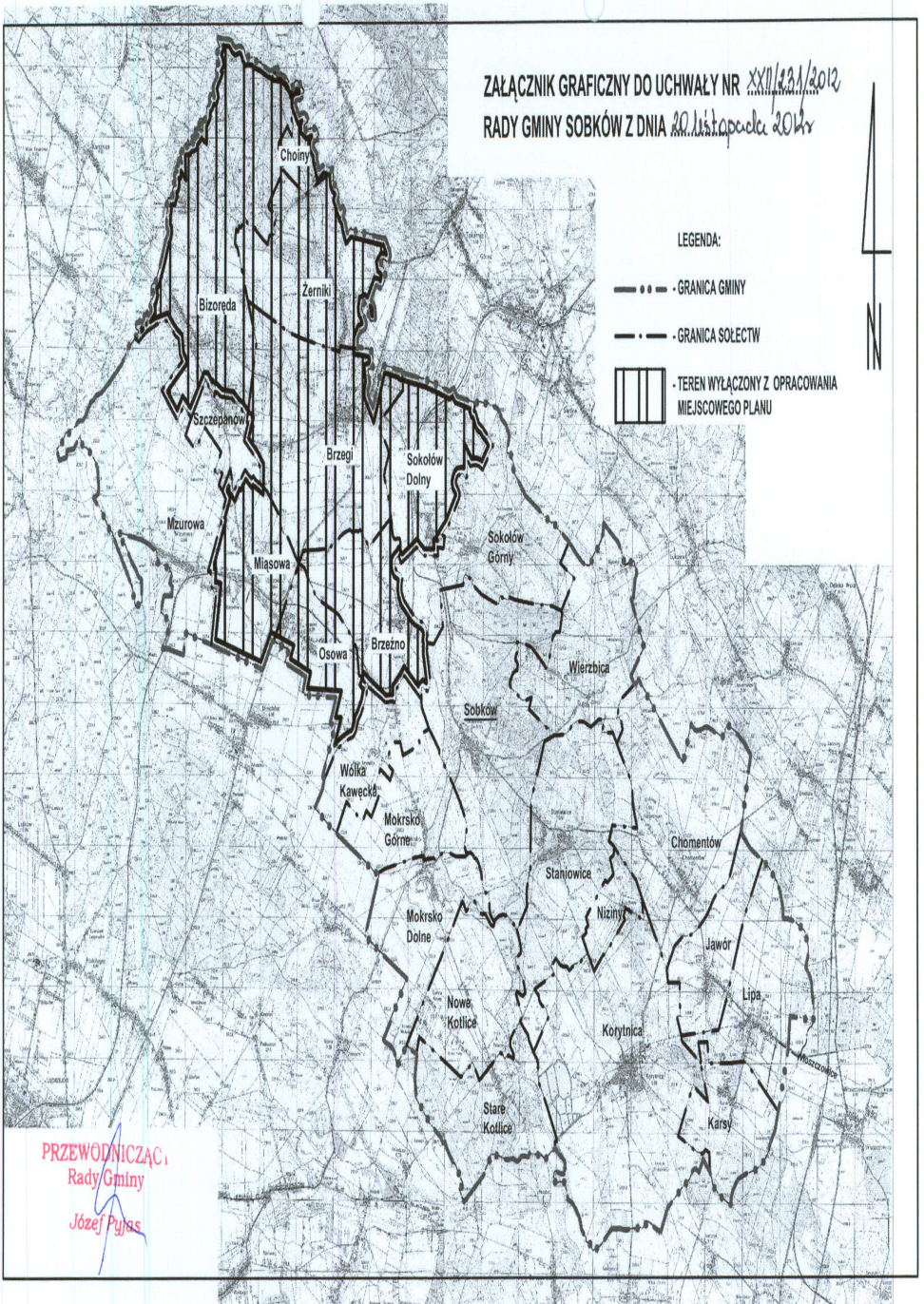
ZAŁĄCZNIK GRAFICZNY DO UCHWAŁY NR XXII/1231/2012
RADY GMINY SOBKÓW Z DNIA 20. Listopada 2012r

LEGENDA:

—•••— GRANICA GMINY

—- - - GRANICA SOŁECTW

▨ TEREN WYŁĄCZONY Z OPRACOWANIA
MIEJSCOWEGO PLANU



PRZEWODNICZĄC,
Rady Gminy
Józef Pyjas