

UCHWAŁA NR XXIV/243/2012
Rady Gminy Sobków
z dnia 18 grudnia 2012 roku

w sprawie zmiany Uchwały Nr VI/63/2011 Rady Gminy Sobków z dnia 29 kwietnia 2011 r. w sprawie przystąpienia do sporządzenia zmiany Nr 1 „Miejscowego planu zagospodarowania przestrzennego gminy Sobków obejmującego teren sołectw: Jawór Karsy i Lipa”

Na podstawie art. 18 ust. 2 pkt. 15 ustawy z dnia 8 marca 1990 r. o samorządzie gminnym (t.j. z 2001 r. Dz. U. Nr 142, poz. 1591, z póź. zm.) oraz art. 14 ust. 1 w związku z art. 27 ustawy z dnia 27 marca 2003 r. o planowaniu i zagospodarowaniu przestrzennym (t.j. Dz. U. z 2012 r. Poz. 647) Rada Gminy uchwala, co następuje:

§ 1

1. Zmienia się Uchwałę Nr VI/63/2011 Rady Gminy Sobków z dnia 29 kwietnia 2011 roku w sprawie przystąpienia do sporządzenia zmiany Nr 1 „Miejscowego planu zagospodarowania przestrzennego gminy Sobków obejmującego teren sołectw: Jawór, Karsy i Lipa”.

2. § 1.ust.2 Uchwały otrzymuje nowe brzmienie:

„2. Zmiana planu dotyczy przeznaczenia terenu pod działalność górniczą związaną z wydobywaniem wapieni jurajskich ze złoża „Lipa 1” wraz z zakładem przerobczymi, na terenie sołectwa Lipa, gmina Sobków, w granicach określonych na załączniku graficznym Nr 1, stanowiącym integralną część niniejszej uchwały.”

3. Anuluje się załącznik graficzny nr 1 do zmienianej uchwały i zastępuje się go załącznikiem graficznym nr 1 do niniejszej uchwały.

4. Pozostała treść Uchwały Nr VI/63/2011 Rady Gminy Sobków z dnia 29 kwietnia 2011 roku w sprawie przystąpienia do sporządzenia zmiany Nr 1 „Miejscowego planu zagospodarowania przestrzennego gminy Sobków obejmującego teren sołectw: Jawór, Karsy i Lipa”, pozostaje bez zmian.


§ 2

Wykonanie uchwały powierza się Wójtowi Gminy Sobków.

§ 3

Uchwała wchodzi w życie z dniem podjęcia.

PRZEWODNICZĄCY
Rady Gminy
Józef Pujas



Uzasadnienie
do Uchwały Nr XXIV/243/2012 Rady Gminy Sobków
z dnia 18 grudnia 2012r.

w sprawie zmiany Uchwały Nr VI/63/2011 Rady Gminy Sobków z dnia 29 kwietnia 2011 r. w sprawie przystąpienia do sporządzenia zmiany Nr 1 „Miejscowego planu zagospodarowania przestrzennego gminy Sobków obejmującego teren sołectw: Jawór, Karsy i Lipa”


W związku z przeprowadzoną procedurą opiniowania i uzgadniania projektu zmiany Nr 1 „Miejscowego planu zagospodarowania przestrzennego gminy Sobków, obejmującego teren sołectw: Jawór, Karsy i Lipa”, zostały zakwestionowane przez organy uzgadniające (Geolog Wojewódzki – Urząd Marszałkowski Województwa Świętokrzyskiego) zakres i szczegółowość przyjętych w opracowaniu rozwiązań.

W związku z powyższym wystąpiła potrzeba uproszczenia przedmiotu i zakresu zmiany planu poprzez zmianę zapisów ujętych w przedstawionym do opiniowania projekcie zmiany planu oraz w uchwale inicjującej.

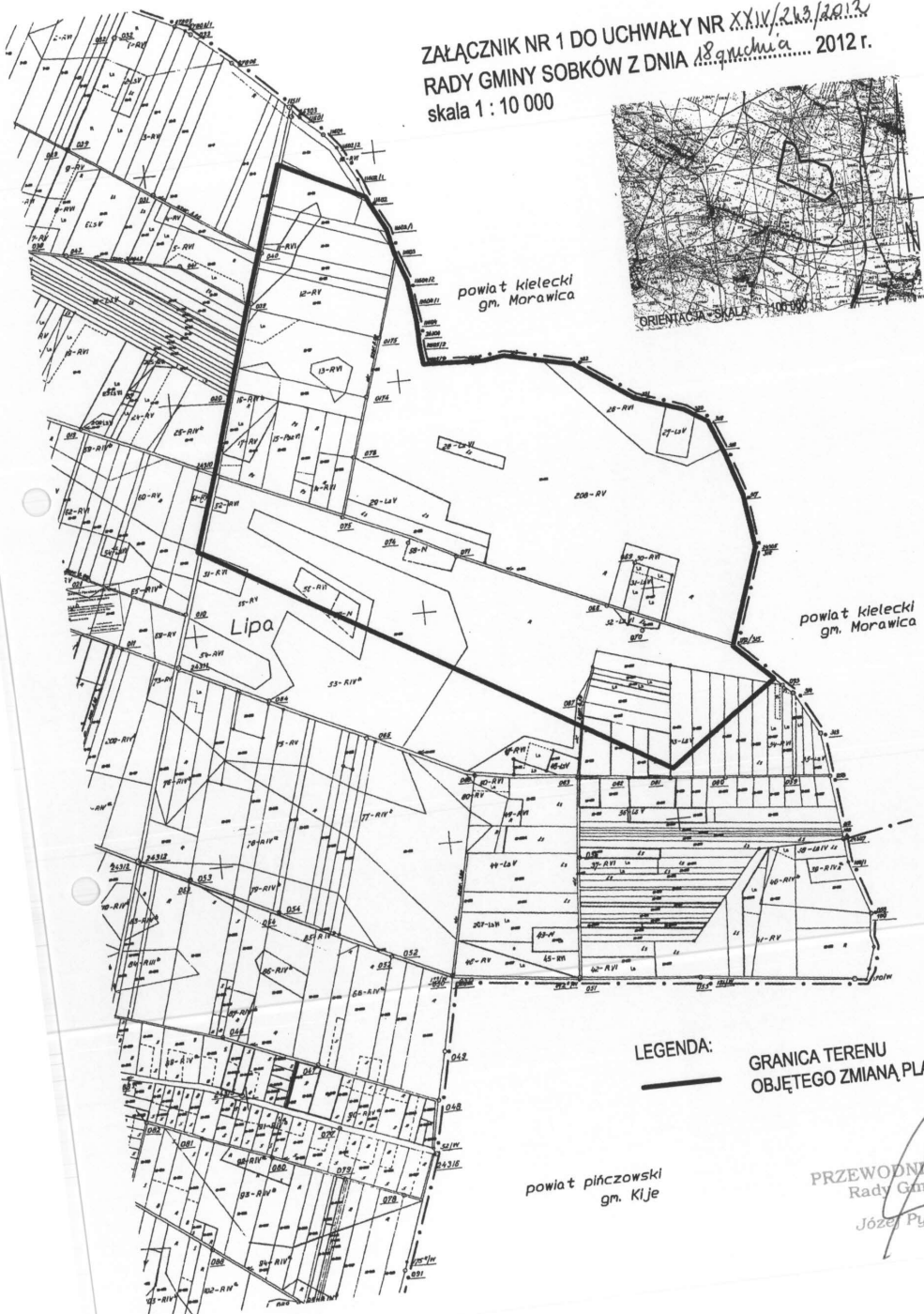
Uproszczenie dotyczy w szczególności rezygnacji z zapisów zarezerwowanych dla organów ustalających koncesje oraz zmiany granic zmiany Nr 1 Planu..., ograniczających prowadzenie działalności górniczej do terenu usytuowanego po jednej stronie drogi publicznej, powiatowej, co ma związek z ograniczeniem niekorzystnego oddziaływania potencjalnej kopalni na system dróg ogólnodostępnych.

Wprowadzana zmiana nie powoduje powtórzenia procedury planistycznej.

PRZEWODNICZĄCY
Rady Gminy
Józef Pujas



ZAŁĄCZNIK NR 1 DO UCHWAŁY NR XXIV/243/2012
RADY GMINY SOBKÓW Z DNIA 18 grudnia 2012 r.
skala 1 : 10 000



LEGENDA:
—— GRANICA TERENU
OBJĘTEGO ZMIANĄ PLANU

powiat pińczowski
gm. Kije

PRZEWODNICZĄCY
Rady Gminy
Józef Pujas