

Sobków, dnia 30.05.2023 r.

ZAWIADOMIENIE

Na podstawie art. 22 pkt 4 i 5 ustawy z dnia 23 lipca 2003 r. o ochronie zabytków i opiece nad zabytkami (t.j. Dz. U. z 2022 r., poz. 840 z późn. zm.) oraz § 18 i § 18b Rozporządzenia Ministra Kultury i Dziedzictwa Narodowego z dnia 26 maja 2011 r. w sprawie prowadzenia rejestru zabytków, krajowej, wojewódzkiej i gminnej ewidencji zabytków oraz krajowego wykazu zabytków skradzionych lub wywiezionych za granicę niezgodnie z prawem (t.j. Dz. U. z 2021 r., poz. 56).

Wójt Gminy Sobków zawiadamia

o włączeniu karty adresowej zabytku do gminnej ewidencji zabytków dla zabytku pod nazwą „kapliczka słupowa” znajdującego się w granicach działki oznaczonej w ewidencji gruntów nr 394 położonej w obrębie ewidencyjnym Bizoręda, gmina Sobków

Zgodnie z § 18b ust. 1, 3 i 4 w/w rozporządzenia właściciele lub posiadacze zabytków zostali zawiadomieni o sporządzeniu nowej karty adresowej ww. zabytku i o zamiarze jej włączenia do gminnej ewidencji zabytków oraz zostało ono zamieszczone na stronie Biuletynu Informacji Publicznej tutejszego Urzędu (<https://sobkow.biuletyn.net/>) w dniu 03.11.2022 r.

W związku z odbiorem zawiadomienia o sporządzeniu nowej karty adresowej ww. zabytku i o zamiarze jej włączenia do gminnej ewidencji zabytków, po upływie terminu o którym mowa w § 18b ust. 4 w/w rozporządzenia, stosowanie do § 18b ust. 5 w/w rozporządzenia do niniejszego zawiadomienia załącza się odpowiednio potwierdzoną kopię nowej karty adresowej zabytku.

Niniejsze zawiadomienie publikuje się na stronie Biuletynu Informacji Publicznej tutejszego Urzędu (<https://sobkow.biuletyn.net/>).

Podstawa prawna:

Zgodnie z art. 22 ust. 4 i 5 ustawy z dnia 23 lipca 2003 r. o ochronie zabytków i opiece nad zabytkami (t.j. Dz. U. z 2022 r., poz. 840 z późn. zm.), wójt (burmistrz, prezydent miasta) prowadzi gminną ewidencję zabytków w formie zbioru kart adresowych zabytków nieruchomych z terenu gminy. W gminnej ewidencji zabytków powinny być ujęte: 1) zabytki nieruchome wpisane do rejestru; 2) inne zabytki nieruchome znajdujące się w wojewódzkiej ewidencji zabytków; 3) inne zabytki nieruchome wyznaczone przez wójta (burmistrza, prezydenta miasta) w porozumieniu z wojewódzkim konserwatorem zabytków.

z up. Wójta Gminy Sobków
Kierownik Referatu
Budownictwa i Inwestycji

mgr inż. Wioletta Konieczna

Załącznik:

1. Kopia karty adresowej zabytku, potwierdzona za zgodność z oryginałem
2. Klauzula informacyjna RODO

Otrzymują:

1. Strony wg rozdzielnika;
2. Biuletyn Informacji Publicznej www.bip.sobkow.pl;
3. a/a

OBOWIĄZEK INFORMACYJNY W ZAKRESIE PRZETWARZANIA DANYCH OSOBOWYCH

KLAUZULA INFORMACYJNA

do celów prowadzenia gminnej ewidencji zabytków

Wypełniając obowiązek informacyjny w zakresie ochrony danych osobowych na podstawie art. 13 ust.1 i ust. 2 oraz art. 14 ogólnego rozporządzenia Parlamentu Europejskiego i Rady (UE) 2016/679 z dnia 27 kwietnia 2016 r. w sprawie ochrony osób fizycznych w związku z przetwarzaniem danych osobowych i w sprawie swobodnego przepływu takich danych oraz uchylenia dyrektywy 95/46/WE zwanym dalej „**RODO**” i dbając o Państwa dane osobowe przetwarzane przez nas informujemy, że:

1. **Administratorem Pani/a danych osobowych jest Wójt Gminy Sobków** z siedzibą przy ulicy **Pl. Wolności 12; 28-305 Sobków**. Można się z nami skontaktować listownie lub osobiście w naszej siedzibie, telefonicznie pod numerem telefonu **+48 41 387 10 37** za pomocą korespondencji elektronicznej na adres mailowy: **sekretariat@sobkow.pl**
2. Z Inspektorem Ochrony Danych można się skontaktować telefonicznie pod numerem telefonu 665586173 lub za pomocą korespondencji elektronicznej adres: **biuro@ochrona-danych.net**
3. **Pani/a dane osobowe będziemy przetwarzać w celu i na podstawie prawa:**
 - a) art. 6 ust.1 lit. c i e RODO – przetwarzanie jest niezbędne do wykonania zadania realizowanego w interesie publicznym lub w ramach sprawowania władzy powierzonej administratorowi w zw. z art. 22 ust. 4, 5 i 7 ustawy z dnia 23 lipca 2003 r. o ochronie zabytków i opiece nad zabytkami oraz rozporządzenie Ministra Kultury i Dziedzictwa Narodowego z dnia 26 maja 2011 r. w sprawie prowadzenia rejestru zabytków, krajowej, wojewódzkiej i gminnej ewidencji zabytków oraz krajowego wykazu zabytków skradzionych lub wywiezionych za granicę niezgodnie z prawem i archiwizacji dokumentacji.
4. Przetwarzamy następujące kategorie Pani/a danych osobowych: dane zwykłe: imię, nazwisko, pesel, nr działki, adres zamieszkania.
5. **Odbiorcami Pani/a danych osobowych** mogą być podmioty na podstawie przepisów prawa oraz podmioty, z którymi zawarliśmy umowy powierzenia przetwarzania danych osobowych, jak również podmioty uprawnione do obsługi doręczeń.
6. **Pani/a dane osobowe przechowywane będą** przez okres niezbędny do realizacji celu przetwarzania oraz wiecześnie (kat. archiwizacji A) zgodnie z obowiązkiem archiwizacyjnym wynikającym z Jednolitego Rzecznego Wykazu Akt.
7. **Pani/a dane nie będą przekazywane** do państw trzecich/organizacji międzynarodowych.
8. **Pani/a dane nie będą Pani/a dane nie będą podlegały** profilowaniu lub zautomatyzowanemu podejmowaniu decyzji.
9. **Pani/a mają prawo:**
 - a) dostępu do swoich danych oraz otrzymania ich kopii;
 - b) sprostowania (poprawiania) swoich danych osobowych;
 - c) ograniczenia przetwarzania swoich danych osobowych;
 - d) usunięcia swoich danych osobowych na podstawie przepisów prawa;
 - e) sprzeciwu wobec przetwarzania swoich danych;
 - f) wniesienia skargi do Prezesa UODO (na adres Urzędu Ochrony Danych Osobowych, ul. Stawki 2, 00 - 193 Warszawa)
10. **Źródło pochodzenia danych osobowych:** Pani/a dane osobowe pozyskano z zasobów wewnętrznych administratora lub wobec braku takich danych w zasobach własnych administratora pozyskano dane w drodze udostępnienia na wniosek administratora z zasobów innych administratorów, w szczególności sądu powszechnego właściwego dla administratora.
11. **Przetwarzanie Pani/a danych osobowych przez nas jest wymogiem obowiązkowym** w zakresie wynikającym z przepisów prawa.

GEZ

KARTA ADRESOWA ZABYTKU

1. Nazwa

Kapliczka słupowa

2. Czas powstania

XIX w.

3. Miejscowość

Bizoręda

7. Fotografie z opisem wskazującym orientację w stosunku do sąsiednich terenów lub stron świata albo mapy z zaznaczonym stanowiskiem archeologicznym



4. Adres

dz. nr ewid.: 394
obręb 0001 BIZORĘDA

5. Przyrzeczność administracyjna

województwo: świętokrzyskie
powiat: jędrzejowski

6. Formy ochrony

gmina: Sobków

2023-05-30

**za zgodność z oryginałem
świadczam**

z up. Wójta Gminy Sobków
Kierownik Referatu
Budownictwa i Inwestycji
Joanna
mgr inż. Wioletta Koniczna

Fot. Łukasz Wodecki, widok z drogi przechodzącej przez Bizorędę.

8. Historia, opis i wartości

Murowana kapliczka przydrożna. W całości otynkowana, pomalowana białą farbą. Zbudowana na planie kwadratu. Dwuspadowy daszek, kryty blachą, z wieniecącym go metalowym krzyżem. W wnękach obrazy: Jezusa z otwartym sercem, Jezusa Miłosiernego, Świętej Agaty i Matki Bożej Nieustającej Pomocy. Na przedniej ścianie w połowie umieszczono obraz Matki Bożej z otwartym sercem.

Kapliczka ustawiona na niewielkim, kwadratowym, wybetonowanym placu, otoczonym niskim, drewnianym płotkiem, osadzonym na metalowych słupkach. Przed nim podobnej wielkości wybetonowana powierzchnia w kształcie rombu.

Wartościowanie:

Zabytek posiada wartości historyczne i naukowe. Ze względu na rolę miejsca kultu religijnego posiada znaczne wartości niematerialne, jest istotny dla lokalnej społeczności. Stanowi ważny element krajobrazu kulturowego i lokalnego dziedzictwa.

9. Stan zachowania i postulaty dotyczące konserwacji

Stan zachowania: dobry
Kapliczka zadbane, w kilku miejscach pęknięcia i ubytki tynku. Nieliczne odpryski farby na ogrodzeniu.

Postulaty konserwatorskie:

- uzupełnić pęknięcia i ubytki w tynku
- uzupełnić braki w farbie;
- prowadzić okresowe kontrole stanu zachowania;
- korzystać z zabytku w sposób zapewniający trwałe zachowanie jego wartości;
- zabezpieczyć i utrzymywać zabytek oraz jego otoczenie w jak najlepszym stanie;
- wszelkie problemy ze stanem zachowania oraz ewentualnymi zniszczeniami bezwzględnie natychmiastowo zgłaszać organowi nadzoru konserwatorskiego

Wszelkie prace wpływające na stan zachowania, w tym zmianę wyglądu i sposobu zagospodarowania terenu przy kapliczce wymagają opinii/ prowadzenia w porozumieniu z SWKZ w Kielcach.

10. Wykonanie karty (autor, data i podpis)

Łukasz Wodecki, 30.09.2021 r.

Łukasz Wodecki

11. Zatwierdzenie karty (podpis wojewódzkiego konserwatora zabytków)



z up. Wójta Gminy Sobków
Kierownik Referatu
Budownictwa i Inwestycji
Włodek
mgr inż. Wioletta Koniczna

Sobków, dnia 30.05.2023 r.

ZAWIADOMIENIE

Na podstawie art. 22 pkt 4 i 5 ustawy z dnia 23 lipca 2003 r. o ochronie zabytków i opiece nad zabytkami (t.j. Dz. U. z 2022 r., poz. 840 z późn. zm.) oraz § 18 i § 18b Rozporządzenia Ministra Kultury i Dziedzictwa Narodowego z dnia 26 maja 2011 r. w sprawie prowadzenia rejestru zabytków, krajowej, wojewódzkiej i gminnej ewidencji zabytków oraz krajowego wykazu zabytków skradzionych lub wywiezionych za granicę niezgodnie z prawem (t.j. Dz. U. z 2021 r., poz. 56).

Wójt Gminy Sobków zawiadamia

o włączeniu karty adresowej zabytku do gminnej ewidencji zabytków dla zabytku pod nazwą „młyn drewniany” znajdującego się w granicach działek oznaczonych w ewidencji gruntów nr 349 i 508 położonych w obrębie ewidencyjnym Bazoręda, gmina Sobków

Zgodnie z § 18b ust. 1, 3 i 4 w/w rozporządzenia właściciele lub posiadacze zabytków zostali zawiadomieni o sporządzeniu nowej karty adresowej ww. zabytku i o zamiarze jej włączenia do gminnej ewidencji zabytków oraz zostało ono zamieszczone na stronie Biuletynu Informacji Publicznej tutejszego Urzędu (<https://sobkow.biuletyn.net/>) w dniu 03.11.2022 r.

W związku z odbiorem zawiadomienia o sporządzeniu nowej karty adresowej ww. zabytku i o zamiarze jej włączenia do gminnej ewidencji zabytków, po upływie terminu o którym mowa w § 18b ust. 4 w/w rozporządzenia, stosowanie do § 18b ust. 5 w/w rozporządzenia do niniejszego zawiadomienia załącza się odpowiednio potwierdzoną kopię nowej karty adresowej zabytku.

Niniejsze zawiadomienie publikuje się na stronie Biuletynu Informacji Publicznej tutejszego Urzędu (<https://sobkow.biuletyn.net/>).

Podstawa prawna:

Zgodnie z art. 22 ust. 4 i 5 ustawy z dnia 23 lipca 2003 r. o ochronie zabytków i opiece nad zabytkami (t.j. Dz. U. z 2022 r., poz. 840 z późn. zm.), wójt (burmistrz, prezydent miasta) prowadzi gminną ewidencję zabytków w formie zbioru kart adresowych zabytków nieruchomości z terenu gminy. W gminnej ewidencji zabytków powinny być ujęte: 1) zabytki nieruchome wpisane do rejestru; 2) inne zabytki nieruchome znajdujące się w wojewódzkiej ewidencji zabytków; 3) inne zabytki nieruchome wyznaczone przez wójta (burmistrza, prezydenta miasta) w porozumieniu z wojewódzkim konserwatorem zabytków.

z up. Wójta Gminy Sobków
Kierownik Referatu
Budownictwa i Inwestycji
Wioletta Konieczna
mgr inż. Wioletta Konieczna

Załącznik:

1. Kopia karty adresowej zabytku, potwierdzona za zgodność z oryginałem
2. Klauzula informacyjna RODO

Otrzymują:

1. Strony wg rozdzielnika;
2. Biuletyn Informacji Publicznej www.bip.sobkow.pl;
3. a/a

OBOWIĄZEK INFORMACYJNY W ZAKRESIE PRZETWARZANIA DANYCH OSOBOWYCH

KLAUZULA INFORMACYJNA

do celów prowadzenia gminnej ewidencji zabytków

Wypełniając obowiązek informacyjny w zakresie ochrony danych osobowych na podstawie art. 13 ust.1 i ust. 2 oraz art. 14 ogólnego rozporządzenia Parlamentu Europejskiego i Rady (UE) 2016/679 z dnia 27 kwietnia 2016 r. w sprawie ochrony osób fizycznych w związku z przetwarzaniem danych osobowych i w sprawie swobodnego przepływu takich danych oraz uchylenia dyrektywy 95/46/WE zwanym dalej „**RODO**” i dbając o Państwa dane osobowe przetwarzane przez nas informujemy, że:

1. **Administratorem Pani/a danych osobowych jest Wójt Gminy Sobków** z siedzibą przy ulicy **Pl. Wolności 12; 28-305 Sobków**. Można się z nami skontaktować listownie lub osobiście w naszej siedzibie, telefonicznie pod numerem telefonu **+48 41 387 10 37** za pomocą korespondencji elektronicznej na adres mailowy: **sekretariat@sobkow.pl**
2. Z Inspektorem Ochrony Danych można się skontaktować telefonicznie pod numerem telefonu 665586173 lub za pomocą korespondencji elektronicznej adres: **biuro@ochrona-danych.net**
3. **Pani/a dane osobowe będziemy przetwarzać w celu i na podstawie prawa:**
 - a) art. 6 ust.1 lit. c i e RODO – przetwarzanie jest niezbędne do wykonania zadania realizowanego w interesie publicznym lub w ramach sprawowania władzy powierzonej administratorowi w zw. z art. 22 ust. 4, 5 i 7 ustawy z dnia 23 lipca 2003 r. o ochronie zabytków i opiece nad zabytkami oraz rozporządzenie Ministra Kultury i Dziedzictwa Narodowego z dnia 26 maja 2011 r. w sprawie prowadzenia rejestru zabytków, krajowej, wojewódzkiej i gminnej ewidencji zabytków oraz krajowego wykazu zabytków skradzionych lub wywiezionych za granicę niezgodnie z prawem i archiwizacji dokumentacji.
4. Przetwarzamy następujące kategorie Pani/a danych osobowych: dane zwykłe: imię, nazwisko, pesel, nr działki, adres zamieszkania.
5. **Odbiorcami Pani/a danych osobowych** mogą być podmioty na podstawie przepisów prawa oraz podmioty, z którymi zawarliśmy umowy powierzenia przetwarzania danych osobowych, jak również podmioty uprawnione do obsługi doręczeń.
6. **Pani/a dane osobowe przechowywane będą** przez okres niezbędny do realizacji celu przetwarzania oraz wieczyście (kat. archiwizacji A) zgodnie z obowiązkiem archiwizacyjnym wynikającym z Jednolitego Rzeczonego Wykazu Akt.
7. **Pani/a dane nie będą przekazywane** do państw trzecich/organizacji międzynarodowych.
8. **Pani/a dane nie będą** **Pani/a dane nie będą** **podlegały** profilowaniu lub zautomatyzowanemu podejmowaniu decyzji.
9. **Pani/a mają prawo:**
 - a) dostępu do swoich danych oraz otrzymania ich kopii;
 - b) sprostowania (poprawiania) swoich danych osobowych;
 - c) ograniczenia przetwarzania swoich danych osobowych;
 - d) usunięcia swoich danych osobowych na podstawie przepisów prawa;
 - e) sprzeciwu wobec przetwarzania swoich danych;
 - f) wniesienia skargi do Prezesa UODO (na adres Urzędu Ochrony Danych Osobowych, ul. Stawki 2, 00 - 193 Warszawa)
10. **Źródło pochodzenia danych osobowych:** Pani/a dane osobowe pozyskano z zasobów wewnętrznych administratora lub wobec braku takich danych w zasobach własnych administratora pozyskano dane w drodze udostępnienia na wniosek administratora z zasobów innych administratorów, w szczególności sądu powszechnego właściwego dla administratora.
11. **Przetwarzanie Pani/a danych osobowych przez nas jest wymogiem obowiązkowym** w zakresie wynikającym z przepisów prawa.

<p>GEZ</p>	<p>KARTA ADRESOWA ZABYTKU</p>		<p>3. Miejscowość</p> <p>Bizoređa</p>
<p>1. Nazwa</p> <p>Młyn drewniany</p>	<p>2. Czas powstania</p> <p>XIX/XX w.</p>	<p>7. Fotografia z opisem wskazującym orientację w stosunku do sąsiednich terenów lub stron świata albo mapa z zaznaczonym stanowiskiem archeologicznym</p>	
		<p>4. Adres:</p> <p>Bizoređa 1 dz. nr ewid.: 349, 508 obręb 0001 BIZOREĐA</p>	<p>5. Przynalazność administracyjna</p> <p>województwo: świętokrzyskie powiat: jędrzejowski gmina: Sobków</p>
<p>6. Formy ochrony</p>			

**1/2 zgodność z oryginałem
stwierdzam**
2023-05-30

z up. Wójta Gminy Sobków
Kierownik Referatu
Budownictwa i Inwestycji
Flora
mgr inż. **Wioletta Konieczna**

Fot. Lukasz Wodecki, widok z mostu prowadzącego do młyna

8. Historia, opis i wartości

Drewniany piętrowy budynek młynna wodnego. Zbudowany na planie prostokąta. Dwuspadowy dach, kryty płytami falowanego eternitu. Wejście w formie prostokątnego wycięcia od zabudowań gospodarczych. Okna prostokątne, wielokomorowe, w niektórych zachowane szyby.

Brak możliwości dokonania dokładnej prospekcji, w tym wnętrza.

O młynie w Bizordzie pisał w XV w. Jan Długosz, a tradycja ustna mówi o folusz-miejsu gdzie wyrabiano sukno. Stanowił własność cysterską. W 1540 wspomina się o młynie w borze.

Obecny młyn zbudowała rodzina Biegaj. Do 2006 r. pozostawał w rękach Kędrackich, po kupieniu go przez Piotra Kędrackiego w 1927 roku.

Pierwotnie młyn napędzany był kołem wodnym podsiębiernym. Po modernizacji zastosowano turbinę odporową o dopływie dośrodkowym typu Francis o mocy 40KM. Po zmianie stosunków wodnych na Nidzie w okolicy Miniszka oraz elektryfikacji wprowadzono napęd młynna za pomocą silnika elektrycznego o mocy 30kW i pozostał taki do końca działalności w 2004 roku. We młynie były dwie pary waley, śrutownik, perłak, prądnicą.

Młyn na wyspie był ważnym miejscem dla żołnierzy Armii Krajowej. W czasie II Wojny Światowej zarządzał nim Henryk Miller „Lis”, który prawdopodobnie był jednym z organizatorów komórek zrzutów powietrznych w Jędrzejowskim Obwodzie AK. Magazynowano tam i rozdzielano broń i ekwipunek żołnierski pochodzące ze zrzutów z Anglii. Pod koniec lipca 1944 r. odbyła się tu odprawa oficerów Komendy Obwodu Jędrzejów z przedstawicielem Okręgu kieleckiego, na której ustalono szczegóły zdobycia kieleckich koszar „na stadionie” po ogłoszeniu akcji „Burza”.

Wartościowanie:

Zabytek posiada wartości historyczne i naukowe, w tym etnograficzne. Może stanowić cenny materiał badawczy dla poznania ginących zawodów oraz maszyn z nimi związanych.

9. Stan zachowania i postulaty dotyczące konserwacji

Stan zachowania: zły/dostateczny

Zabytek zaniedbany, widocznych jest wiele uszkodzeń. Brak możliwości dokonania dokładnej prospekcji, w tym wnętrza.

Postulaty konserwatorskie:

- wykonać ekspertyzę stanu zachowania
- wymienić pokrycie dachowe (szkodliwość eternitu)
- uzupełnić brakujące szyby w oknach
- uzupełnić i naprawić uszkodzenia w ścianach obiektu
- prowadzić okresowe kontrole stanu zachowania;
- korzystać z zabytku w sposób zapewniający trwałe zachowanie jego wartości;
- zabezpieczyć i utrzymywać zabytek oraz jego otoczenie w jak najlepszym stanie;
- wszelkie problemy ze stanem zachowania oraz ewentualnymi zniszczeniami bezwzględnie natychmiastowo zgłaszać organowi nadzoru konserwatorskiego

Wszelkie prace wpływające na stan zachowania, w tym zmianę wyglądu i sposobu zagospodarowania terenu przy zabytku wymagają opinii/ prowadzenia w porozumieniu z SWKZ w Kielcach.

10. Wykonanie karty (autor, data i podpis)

Lukasz Wodecki, 30.09.2021 r.

Lukasz Wodecki

11. Zawierzenie karty (podpis wojewódzkiego konserwatora zabytków)



Wojewódzki Konserwator Zabytków
ul. Wolności 10, 25-100 Kielce
mgr inż. Andrzej Kozłowski

Podpisano i potwierdzono do rejestru zabytków i muzealnych obwojewódzkiego konserwatora zabytków

za zgodność z oryginałem
otwierdam
2023-05-30

z up. Wójta Gminy Sobków
Kierownik Referatu
Budowlanego i Inwestycji
Wojciech
mgr inż. Andrzej Kozłowski

Sobków, dnia 30.05.2023 r.

ZAWIADOMIENIE

Na podstawie art. 22 pkt 4 i 5 ustawy z dnia 23 lipca 2003 r. o ochronie zabytków i opiece nad zabytkami (t.j. Dz. U. z 2022 r., poz. 840 z późn. zm.) oraz § 18 i § 18b Rozporządzenia Ministra Kultury i Dziedzictwa Narodowego z dnia 26 maja 2011 r. w sprawie prowadzenia rejestru zabytków, krajowej, wojewódzkiej i gminnej ewidencji zabytków oraz krajowego wykazu zabytków skradzionych lub wywiezionych za granicę niezgodnie z prawem (t.j. Dz. U. z 2021 r., poz. 56).

Wójt Gminy Sobków zawiadamia

o włączeniu karty adresowej zabytku do gminnej ewidencji zabytków dla zabytku pod nazwą „Kościół parafialny p.w. św. Mikołaja (w zespole kościoła parafialnego)” znajdującego się w granicach działki oznaczonej w ewidencji gruntów nr 612 położonej w obrębie ewidencyjnym Brzezi, gmina Sobków

Zgodnie z § 18b ust. 1, 3 i 4 w/w rozporządzenia właściciele lub posiadacze zabytków zostali zawiadomieni o sporządzeniu nowej karty adresowej ww. zabytku i o zamiarze jej włączenia do gminnej ewidencji zabytków oraz zostało ono zamieszczone na stronie Biuletynu Informacji Publicznej tutejszego Urzędu (<https://sobkow.biuletyn.net/>) w dniu 03.11.2022 r.

W związku z odbiorem zawiadomienia o sporządzeniu nowej karty adresowej ww. zabytku i o zamiarze jej włączenia do gminnej ewidencji zabytków, po upływie terminu o którym mowa w § 18b ust. 4 w/w rozporządzenia, stosowanie do § 18b ust. 5 w/w rozporządzenia do niniejszego zawiadomienia załącza się odpowiednio potwierdzoną kopię nowej karty adresowej zabytku.

Niniejsze zawiadomienie publikuje się na stronie Biuletynu Informacji Publicznej tutejszego Urzędu (<https://sobkow.biuletyn.net/>).

Podstawa prawna:

Zgodnie z art. 22 ust. 4 i 5 ustawy z dnia 23 lipca 2003 r. o ochronie zabytków i opiece nad zabytkami (t.j. Dz. U. z 2022 r., poz. 840 z późn. zm.), wójt (burmistrz, prezydent miasta) prowadzi gminną ewidencję zabytków w formie zbioru kart adresowych zabytków nieruchomych z terenu gminy. W gminnej ewidencji zabytków powinny być ujęte: 1) zabytki nieruchome wpisane do rejestru; 2) inne zabytki nieruchome znajdujące się w wojewódzkiej ewidencji zabytków; 3) inne zabytki nieruchome wyznaczone przez wójta (burmistrza, prezydenta miasta) w porozumieniu z wojewódzkim konserwatorem zabytków.

z up.Wójta Gminy Sobkow
Kierownik Referatu
Budownictwa i Inwestycji

mgr inż. Wioletta Konieczna

Załącznik:

1. Kopia karty adresowej zabytku, potwierdzona za zgodność z oryginałem
2. Klauzula informacyjna RODO

Otrzymują:

1. Strony wg rozdzielnika;
2. Biuletyn Informacji Publicznej www.bip.sobkow.pl;
3. a/a

OBOWIĄZEK INFORMACYJNY W ZAKRESIE PRZETWARZANIA DANYCH OSOBOWYCH

KLAUZULA INFORMACYJNA

do celów prowadzenia gminnej ewidencji zabytków

Wypełniając obowiązek informacyjny w zakresie ochrony danych osobowych na podstawie art. 13 ust.1 i ust. 2 oraz art. 14 ogólnego rozporządzenia Parlamentu Europejskiego i Rady (UE) 2016/679 z dnia 27 kwietnia 2016 r. w sprawie ochrony osób fizycznych w związku z przetwarzaniem danych osobowych i w sprawie swobodnego przepływu takich danych oraz uchylenia dyrektywy 95/46/WE zwanym dalej „**RODO**” i dbając o Państwa dane osobowe przetwarzane przez nas informujemy, że:

1. **Administratorem Pani/a danych osobowych jest Wójt Gminy Sobków z siedzibą przy ulicy Pl. Wolności 12; 28-305 Sobków.** Można się z nami skontaktować listownie lub osobiście w naszej siedzibie, telefonicznie pod numerem telefonu **+48 41 387 10 37** za pomocą korespondencji elektronicznej na adres mailowy: **sekretariat@sobkow.pl**
2. Z Inspektorem Ochrony Danych można się skontaktować telefonicznie pod numerem telefonu 665586173 lub za pomocą korespondencji elektronicznej adres: **biuro@ochrona-danych.net**
3. **Pani/a dane osobowe będziemy przetwarzać w celu i na podstawie prawa:**
 - a) art. 6 ust.1 lit. c i e RODO – przetwarzanie jest niezbędne do wykonania zadania realizowanego w interesie publicznym lub w ramach sprawowania władzy powierzonej administratorowi w zw. z art. 22 ust. 4, 5 i 7 ustawy z dnia 23 lipca 2003 r. o ochronie zabytków i opiece nad zabytkami oraz rozporządzenie Ministra Kultury i Dziedzictwa Narodowego z dnia 26 maja 2011 r. w sprawie prowadzenia rejestru zabytków, krajowej, wojewódzkiej i gminnej ewidencji zabytków oraz krajowego wykazu zabytków skradzionych lub wywiezionych za granicę niezgodnie z prawem i archiwizacji dokumentacji.
4. Przetwarzamy następujące kategorie Pani/a danych osobowych: dane zwykłe: imię, nazwisko, pesel, nr działki, adres zamieszkania.
5. **Odbiorcami Pani/a danych osobowych** mogą być podmioty na podstawie przepisów prawa oraz podmioty, z którymi zawarliśmy umowy powierzenia przetwarzania danych osobowych, jak również podmioty uprawnione do obsługi doręczeń.
6. **Pani/a dane osobowe przechowywane będą** przez okres niezbędny do realizacji celu przetwarzania oraz wieczyście (kat. archiwizacji A) zgodnie z obowiązkiem archiwizacyjnym wynikającym z Jednolitego Rzeczonego Wykazu Akt.
7. **Pani/a dane nie będą przekazywane** do państw trzecich/organizacji międzynarodowych.
8. **Pani/a dane nie będą Pani/a dane nie będą podlegały** profilowaniu lub zautomatyzowanemu podejmowaniu decyzji.
9. **Pani/a mają prawo:**
 - a) dostępu do swoich danych oraz otrzymania ich kopii;
 - b) sprostowania (poprawiania) swoich danych osobowych;
 - c) ograniczenia przetwarzania swoich danych osobowych;
 - d) usunięcia swoich danych osobowych na podstawie przepisów prawa;
 - e) sprzeciwu wobec przetwarzania swoich danych;
 - f) wniesienia skargi do Prezesa UODO (na adres Urzędu Ochrony Danych Osobowych, ul. Stawki 2, 00 - 193 Warszawa)
10. **Źródło pochodzenia danych osobowych:** Pani/a dane osobowe pozyskano z zasobów wewnętrznych administratora lub wobec braku takich danych w zasobach własnych administratora pozyskano dane w drodze udostępnienia na wniosek administratora z zasobów innych administratorów, w szczególności sądu powszechnego właściwego dla administratora.
11. **Przetwarzanie Pani/a danych osobowych przez nas jest wymogiem** obowiązkowym w zakresie wynikającym z przepisów prawa.

GEZ	KARTA ADRESOWA ZABYTKU		3. Miejscowość Brzegi
1. Nazwa Kościół parafialny p.w. św. Mikołaja (w zespole kościoła parafialnego)	2. Czas powstania 1845-1862		4. Adres Brzegi 45 dz. nr ewid.: 612 obręb 0002 BRZEGI
7. Fotografia z opisem: wskazujemy orientację w stosunku do sąsiednich terenów lub stron świata albo mapą z zaznaczonym stanowiskiem archeologicznym			5. Przynależność administracyjna województwo: świętokrzyskie powiat: jędrzejowski gmina: Sobków 6. Formy ochrony  2023-05-30 <i>W zgodności z oryginałem świadczam</i> z up. Wójta Gminy Sobków Kierownik Referatu Budownictwa i Inwestycji <i>mgr inż. Wioletta Koniczna</i>

Fot. Łukasz Wodecki, widok z bramy wjazdowej na teren kościoła.

Historia pierwszego kościoła w Brzegach sięga czasów Kazimierza Jagiellończyka. Początki parafii to XIV w. W miejsce pierwszego drewnianego kościoła z 1338 r. Kazimierz Jagiellończyk wybudował w 1448 nowy, co – jak podają dokumenty parafialne – poświęcała wznianka o akcie erekcyjnym wydanym w Grodnie. Kościół już wtedy nosił wezwanie św. Mikołaja. Kolejna świątynia (w miejsce zapewne zniszczonej lub spalonej świątyni), ufundował w 1748 r. miejscowy dziekan i proboszcz ks. Józef Szymon Andrzej Andracki. Wówczas kościół otrzymał wezwanie św. Szymona i Judy Apostołów.

Obecny, mурowany wzniesiono w latach 1845-1862. Konsekwował go bp Maciej Majerczak w 1864 r. Duży pożar w 1954 r. zniszczył świątynię prawie doszczętnie. Zostały tylko mury i ołtarz główny z tabernakulum. W ołtarzu głównym znajduje się obraz w typie Matki Bożej Szkaplarskiej z XVII w., z którym wierni są duchowo związani od stuleci. Obraz, nazywany także lokalnie wizerunkiem Matki Łaski Bożej, został uratowany przez parafian podczas pożaru 1954 r. Wysity wnętrza, w tym polichromia pochodzi z końca XX w.

Kościół orientowany na wzgórzu, pośrodku ogrodzonego placu. Murowany, otynkowany. Jednonawowy z niewielkim przedświątkiem. Sklepienie płaskie. Dachy dwuspadowy, kryty blachą. Nad prezbiterium niewielka sygnaturka-osińboczna pod nieregularnym hełmem na kolumniarkach, na którego sterczyńnię-krzyż. Nad wejściem i przedświątkiem wieża z dachem wielospadowym, po środku spiczasto wzniesiony ku górze, zwieńczony krzyżem. Na piętze wieży 4 okna na osi kościoła i 4 wąskie otwory we wnękach imitujących otwory okienne w bocznych ścianach

Okna arkadowe pojedynczo, metalowe, wielokształtne. Drzwi drewniane dwuskrzydłowe.

Wartościowanie:

Zabytek posiada duże indywidualne wartości historyczne, artystyczne i naukowe, zwłaszcza wynikające z dobrej zachowanej substancji zabytkowej i wysokiego stopnia autentyzmu. Zabytek jest kompletny, dobrze zachowany wraz z uzupełniającym go wyposażeniem oraz otoczeniem, przez co posiada wysokie wartości historyczne i artystyczne jako element całego zespołu. Ze względu na rolę miejsca kultu religijnego posiada znaczne wartości niematerialne, jest istotny dla lokalnej społeczności.

Stan zachowania: bardzo dobry
Kościół zadbane, czysty, bez widocznych znaczących zniszczeń lub uszkodzeń.

Postulaty konserwatorskie:

- prowadzić okresowe kontrole stanu zachowania;
- korzystać z zabrytku w sposób zapewnający trwałe zachowanie jego wartości;
- zabezpieczyć i utrzymywać zabytek oraz jego otoczenie w jak najlepszym stanie;
- wszelkie problemy ze stanem zachowania oraz ewentualnymi zniszczeniami bezwzględnie natychmiastowo zgłaszać organowi nadzoru konserwatorskiego;
- rozważyć uzupełnienie ochrony konserwatorskiej poprzez wpis do rejestru.

Wszelkie prace wpływające na stan zachowania, w tym zmianę wyglądu i sposobu zagospodarowania terenu przy zabytku wymagają opinii/ prowadzenia w porozumieniu z ŚWPKZ w Kielcach.

10. Wykonanie karty (autor, data i podpis)

Łukasz Wodecki, 30.09.2021 r.



11. Zatwierdzenie karty (podpis wojewódzkiego konserwatora zabytków)



Wojewódzki Konserwator Zabytków
Urząd Województwa Świętokrzyskiego
ul. Świdnicka 10, 25-001 Kielce

2023-05-30

z up. Wójta Gminy Sobków
Kierownik Referatu
Budowlawa i Inwestycji
mgr inż. Wiesława Koniczenka



Sobków, dnia 30.05.2023 r.

ZAWIADOMIENIE

Na podstawie art. 22 pkt 4 i 5 ustawy z dnia 23 lipca 2003 r. o ochronie zabytków i opiece nad zabytkami (t.j. Dz. U. z 2022 r., poz. 840 z późn. zm.) oraz § 18 i § 18b Rozporządzenia Ministra Kultury i Dziedzictwa Narodowego z dnia 26 maja 2011 r. w sprawie prowadzenia rejestru zabytków, krajowej, wojewódzkiej i gminnej ewidencji zabytków oraz krajowego wykazu zabytków skradzionych lub wywiezionych za granicę niezgodnie z prawem (t.j. Dz. U. z 2021 r., poz. 56).

Wójt Gminy Sobków zawiadamia

o włączeniu karty adresowej zabytku do gminnej ewidencji zabytków dla zabytku pod nazwą „dzwonnica (w zespole kościoła parafialnego)” znajdującego się w granicach działki oznaczonej w ewidencji gruntów nr 612 położonej w obrębie ewidencyjnym Brzegi, gmina Sobków

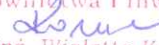
Zgodnie z § 18b ust. 1, 3 i 4 w/w rozporządzenia właściciele lub posiadacze zabytków zostali zawiadomieni o sporządzeniu nowej karty adresowej ww. zabytku i o zamiarze jej włączenia do gminnej ewidencji zabytków oraz zostało ono zamieszczone na stronie Biuletynu Informacji Publicznej tutejszego Urzędu (<https://sobkow.biuletyn.net/>) w dniu 03.11.2022 r.

W związku z odbiorem zawiadomienia o sporządzeniu nowej karty adresowej ww. zabytku i o zamiarze jej włączenia do gminnej ewidencji zabytków, po upływie terminu o którym mowa w § 18b ust. 4 w/w rozporządzenia, stosowanie do § 18b ust. 5 w/w rozporządzenia do niniejszego zawiadomienia załącza się odpowiednio potwierdzoną kopię nowej karty adresowej zabytku.

Niniejsze zawiadomienie publikuje się na stronie Biuletynu Informacji Publicznej tutejszego Urzędu (<https://sobkow.biuletyn.net/>).

Podstawa prawna:

Zgodnie z art. 22 ust. 4 i 5 ustawy z dnia 23 lipca 2003 r. o ochronie zabytków i opiece nad zabytkami (t.j. Dz. U. z 2022 r., poz. 840 z późn. zm.), wójt (burmistrz, prezydent miasta) prowadzi gminną ewidencję zabytków w formie zbioru kart adresowych zabytków nieruchomych z terenu gminy. W gminnej ewidencji zabytków powinny być ujęte: 1) zabytki nieruchome wpisane do rejestru; 2) inne zabytki nieruchome znajdujące się w wojewódzkiej ewidencji zabytków; 3) inne zabytki nieruchome wyznaczone przez wójta (burmistrza, prezydenta miasta) w porozumieniu z wojewódzkim konserwatorem zabytków.

z up. Wójta Gminy Sobków
Kierownik Referatu
Budownictwa i Inwestycji

mgr inż. Wioletta Konieczna

Załącznik:

1. Kopia karty adresowej zabytku, potwierdzona za zgodność z oryginałem
2. Klauzula informacyjna RODO

Otrzymują:

1. Strony wg rozdzielnika;
2. Biuletyn Informacji Publicznej www.bip.sobkow.pl;
3. a/a

OBOWIĄZEK INFORMACYJNY W ZAKRESIE PRZETWARZANIA DANYCH OSOBOWYCH

KLAUZULA INFORMACYJNA

do celów prowadzenia gminnej ewidencji zabytków

Wypełniając obowiązek informacyjny w zakresie ochrony danych osobowych na podstawie art. 13 ust.1 i ust. 2 oraz art. 14 ogólnego rozporządzenia Parlamentu Europejskiego i Rady (UE) 2016/679 z dnia 27 kwietnia 2016 r. w sprawie ochrony osób fizycznych w związku z przetwarzaniem danych osobowych i w sprawie swobodnego przepływu takich danych oraz uchylenia dyrektywy 95/46/WE zwanym dalej „**RODO**” i dbając o Państwa dane osobowe przetwarzane przez nas informujemy, że:

1. **Administratorem Pani/a danych osobowych jest Wójt Gminy Sobków** z siedzibą przy ulicy **Pl. Wolności 12; 28-305 Sobków**. Można się z nami skontaktować listownie lub osobiście w naszej siedzibie, telefonicznie pod numerem telefonu **+48 41 387 10 37** za pomocą korespondencji elektronicznej na adres mailowy: **sekretariat@sobkow.pl**
2. Z Inspektorem Ochrony Danych można się skontaktować telefonicznie pod numerem telefonu 665586173 lub za pomocą korespondencji elektronicznej adres: **biuro@ochrona-danych.net**
3. **Pani/a dane osobowe będziemy przetwarzać w celu i na podstawie prawa:**
 - a) art. 6 ust.1 lit. c i e RODO – przetwarzanie jest niezbędne do wykonania zadania realizowanego w interesie publicznym lub w ramach sprawowania władzy powierzonej administratorowi w zw. z art. 22 ust. 4, 5 i 7 ustawy z dnia 23 lipca 2003 r. o ochronie zabytków i opiece nad zabytkami oraz rozporządzenie Ministra Kultury i Dziedzictwa Narodowego z dnia 26 maja 2011 r. w sprawie prowadzenia rejestru zabytków, krajowej, wojewódzkiej i gminnej ewidencji zabytków oraz krajowego wykazu zabytków skradzionych lub wywiezionych za granicę niezgodnie z prawem i archiwizacji dokumentacji.
4. Przetwarzamy następujące kategorie Pani/a danych osobowych: dane zwykłe: imię, nazwisko, pesel, nr działki, adres zamieszkania.
5. **Odbiorcami Pani/a danych osobowych** mogą być podmioty na podstawie przepisów prawa oraz podmioty, z którymi zawarliśmy umowy powierzenia przetwarzania danych osobowych, jak również podmioty uprawnione do obsługi doręczeń.
6. **Pani/a dane osobowe przechowywane będą** przez okres niezbędny do realizacji celu przetwarzania oraz wieczyście (kat. archiwizacji A) zgodnie z obowiązkiem archiwizacyjnym wynikającym z Jednolitego Rzeczonego Wykazu Akt.
7. **Pani/a dane nie będą przekazywane** do państw trzecich/organizacji międzynarodowych.
8. **Pani/a dane nie będą** Pani/a dane nie będą podlegały profilowaniu lub zautomatyzowanemu podejmowaniu decyzji.
9. **Pani/a mają prawo:**
 - a) dostępu do swoich danych oraz otrzymania ich kopii;
 - b) sprostowania (poprawiania) swoich danych osobowych;
 - c) ograniczenia przetwarzania swoich danych osobowych;
 - d) usunięcia swoich danych osobowych na podstawie przepisów prawa;
 - e) sprzeciwu wobec przetwarzania swoich danych;
 - f) wniesienia skargi do Prezesa UODO (na adres Urzędu Ochrony Danych Osobowych, ul. Stawki 2, 00 - 193 Warszawa)
10. **Źródło pochodzenia danych osobowych:** Pani/a dane osobowe pozyskano z zasobów wewnętrznych administratora lub wobec braku takich danych w zasobach własnych administratora pozyskano dane w drodze udostępnienia na wniosek administratora z zasobów innych administratorów, w szczególności sądu powszechnego właściwego dla administratora.
11. **Przetwarzanie Pani/a danych osobowych przez nas jest wymogiem obowiązkowym** w zakresie wynikającym z przepisów prawa.

<p>GEZ</p>	<p align="center">KARTA ADRESOWA ZABYTKU</p>		<p>3. Miejscowość</p> <p align="center">Brzezi</p>
<p>1. Nazwa</p> <p>Dzwonnica (w zespole kościoła parafialnego)</p>	<p>2. Czas powstania</p> <p align="center">3 ćw. XIX w.</p>	<p>7. Fotografia z opisem wskazującym orientację w stosunku do sąsiednich terenów lub stron świata albo mapy z zaznaczonym stanowiskiem archeologicznym</p>	
<p>4. Adres</p> <p>Brzezi 45 dz. nr ewid.: 612 obręb 0002 BRZEZI</p>		<p>5. Przy należności administracyjna</p> <p>województwo: świętokrzyskie</p>	<p>6. Powiat: jędrzejowski</p> <p>gmina: Sobków</p> <p>6. Formy ochrony</p>



Fot. Łukasz Wodecki, widok z bramy wjazdowej na teren kościoła.



**Ze zgodnością z oryginałem:
stwierdzam**

2023-05-30

z up. Wójta Gminy Sobków
Kierownik Referatu
Budownictwa i Inwestycji
mgr inż. Wioletta Krawiec

Dzwonnica w zespole kościoła parafialnego, usytuowana na placu przykościelnym, istniała najprawdopodobniej od początku istnienia parafii. Współczesna wzniesiona w 3 ćw. XIX w Murowana dzwonnica, orynkowana. Zbudowana na planie prostokąta, prawie prostopadłościenna była. Wejście od strony kościoła, drzwi drewniane jednoskrzydłowe. Namiotowy daszek zwieszony sterczyna z krzyżem. W górnej kondygnacji sześć arkadowych otworów okiennych z drewnianymi żaluzjami.

Wartościowanie:

Zabytek posiada bardzo duże indywidualne wartości historyczne, artystyczne i naukowe. Zwalaszcza wynikające z dobrze zachowanej substancji zabytkowej i wysokiego stopnia autentyzmu. Zabytek jest dobrze zachowany wraz uzupełniającym go otoczeniem, przez co posiada wysokie wartości historyczne i artystyczne jako element całego zespołu.

Stan zachowania: bardzo dobry
Zabytek zadbane, czyste, bez widocznych zniszczeń lub uszkodzeń.

Postulaty konserwatorskie:

- prowadzić okresowe kontrole stanu zachowania;
- korzystać z zabytku w sposób zapewniający trwałe zachowanie jego wartości;
- zabezpieczyć i utrzymywać zabytek oraz jego otoczenie w jak najlepszym stanie;
- wszelkie problemy ze stanem zachowania oraz ewentualnymi zniszczeniami bezwzględnie natychmiastowo zgłaszać organowi nadzoru konserwatorskiego;
- rozważyć uzupełnienie ochrony konserwatorskiej poprzez wpis do rejestru.

Wszelkie prace wpływające na stan zachowania, w tym zmianę wyglądu i sposobu zagospodarowania terenu przy zabytku wymagają opinii/ prowadzenia w porozumieniu z ŚWKZ w Kielcach.

10. Wykonanie karty (autor, data i podpis)

Łukasz Wodęcki, 30.09.2021 r.

Łukasz Wodęcki

11. Zawierzenie karty (podpis wojewódzkiego konserwatora zabytków)



2023-05-30

Całkowita zgodność z tryginitatem

Urząd Gminy Sobków

z up. Wójta Gminy Sobków

Kierownik Referatu

Budownictwa i Inwestycji

mgr inż. Violetta Koniczczenko

Sobków, dnia 30.05.2023 r.

ZAWIADOMIENIE

Na podstawie art. 22 pkt 4 i 5 ustawy z dnia 23 lipca 2003 r. o ochronie zabytków i opiece nad zabytkami (t.j. Dz. U. z 2022 r., poz. 840 z późn. zm.) oraz § 18 i § 18b Rozporządzenia Ministra Kultury i Dziedzictwa Narodowego z dnia 26 maja 2011 r. w sprawie prowadzenia rejestru zabytków, krajowej, wojewódzkiej i gminnej ewidencji zabytków oraz krajowego wykazu zabytków skradzionych lub wywiezionych za granicę niezgodnie z prawem (t.j. Dz. U. z 2021 r., poz. 56).

Wójt Gminy Sobków zawiadamia

o włączeniu karty adresowej zabytku do gminnej ewidencji zabytków dla zabytku pod nazwą „ogrodzenie kościoła parafialnego (w zespole kościoła parafialnego)” znajdującego się w granicach działek oznaczonych w ewidencji gruntów nr 612, 398, 397, 396 i 395 położonych w obrębie ewidencyjnym Brzegi, gmina Sobków

Zgodnie z § 18b ust. 1, 3 i 4 w/w rozporządzenia właściciele lub posiadacze zabytków zostali zawiadomieni o sporządzeniu nowej karty adresowej ww. zabytku i o zamiarze jej włączenia do gminnej ewidencji zabytków oraz zostało ono zamieszczone na stronie Biuletynu Informacji Publicznej tutejszego Urzędu (<https://sobkow.biuletyn.net/>) w dniu 03.11.2022 r.

W związku z odbiorem zawiadomienia o sporządzeniu nowej karty adresowej ww. zabytku i o zamiarze jej włączenia do gminnej ewidencji zabytków, po upływie terminu o którym mowa w § 18b ust. 4 w/w rozporządzenia, stosowanie do § 18b ust. 5 w/w rozporządzenia do niniejszego zawiadomienia załącza się odpowiednio potwierdzoną kopię nowej karty adresowej zabytku.

Niniejsze zawiadomienie publikuje się na stronie Biuletynu Informacji Publicznej tutejszego Urzędu (<https://sobkow.biuletyn.net/>).

Podstawa prawna:

Zgodnie z art. 22 ust. 4 i 5 ustawy z dnia 23 lipca 2003 r. o ochronie zabytków i opiece nad zabytkami (t.j. Dz. U. z 2022 r., poz. 840 z późn. zm.), wójt (burmistrz, prezydent miasta) prowadzi gminną ewidencję zabytków w formie zbioru kart adresowych zabytków nieruchomych z terenu gminy. W gminnej ewidencji zabytków powinny być ujęte: 1) zabytki nieruchome wpisane do rejestru; 2) inne zabytki nieruchome znajdujące się w wojewódzkiej ewidencji zabytków; 3) inne zabytki nieruchome wyznaczone przez wójta (burmistrza, prezydenta miasta) w porozumieniu z wojewódzkim konserwatorem zabytków.

z up. Wójta Gminy Sobków
Kierownik Referatu
Budownictwa i Inwestycji
Kow
mgr inż. Wioletta Koniczna

Załącznik:

1. Kopia karty adresowej zabytku, potwierdzona za zgodność z oryginałem
2. Klauzula informacyjna RODO

Otrzymują:

1. Strony wg rozdzielnika;
2. Biuletyn Informacji Publicznej www.bip.sobkow.pl;
3. a/a

OBOWIĄZEK INFORMACYJNY W ZAKRESIE PRZETWARZANIA DANYCH OSOBOWYCH

KLAUZULA INFORMACYJNA

do celów prowadzenia gminnej ewidencji zabytków

Wypełniając obowiązek informacyjny w zakresie ochrony danych osobowych na podstawie art. 13 ust.1 i ust. 2 oraz art. 14 ogólnego rozporządzenia Parlamentu Europejskiego i Rady (UE) 2016/679 z dnia 27 kwietnia 2016 r. w sprawie ochrony osób fizycznych w związku z przetwarzaniem danych osobowych i w sprawie swobodnego przepływu takich danych oraz uchylenia dyrektywy 95/46/WE zwanym dalej „**RODO**” i dbając o Państwa dane osobowe przetwarzane przez nas informujemy, że:

1. **Administratorem Pani/a danych osobowych jest Wójt Gminy Sobków** z siedzibą przy ulicy **Pl. Wolności 12; 28-305 Sobków**. Można się z nami skontaktować listownie lub osobiście w naszej siedzibie, telefonicznie pod numerem telefonu **+48 41 387 10 37** za pomocą korespondencji elektronicznej na adres mailowy: **sekretariat@sobkow.pl**
2. Z Inspektorem Ochrony Danych można się skontaktować telefonicznie pod numerem telefonu 665586173 lub za pomocą korespondencji elektronicznej adres: **biuro@ochrona-danych.net**
3. **Pani/a dane osobowe będziemy przetwarzać w celu i na podstawie prawa:**
 - a) art. 6 ust.1 lit. c i e RODO – przetwarzanie jest niezbędne do wykonania zadania realizowanego w interesie publicznym lub w ramach sprawowania władzy powierzonej administratorowi w zw. z art. 22 ust. 4, 5 i 7 ustawy z dnia 23 lipca 2003 r. o ochronie zabytków i opiece nad zabytkami oraz rozporządzenie Ministra Kultury i Dziedzictwa Narodowego z dnia 26 maja 2011 r. w sprawie prowadzenia rejestru zabytków, krajowej, wojewódzkiej i gminnej ewidencji zabytków oraz krajowego wykazu zabytków skradzionych lub wywiezionych za granicę niezgodnie z prawem i archiwizacji dokumentacji.
4. Przetwarzamy następujące kategorie Pani/a danych osobowych: dane zwykłe: imię, nazwisko, pesel, nr działki, adres zamieszkania.
5. **Odbiorcami Pani/a danych osobowych** mogą być podmioty na podstawie przepisów prawa oraz podmioty, z którymi zawarliśmy umowy powierzenia przetwarzania danych osobowych, jak również podmioty uprawnione do obsługi doręczeń.
6. **Pani/a dane osobowe przechowywane będą** przez okres niezbędny do realizacji celu przetwarzania oraz wieczyście (kat. archiwizacji A) zgodnie z obowiązkiem archiwizacyjnym wynikającym z Jednolitego Rzeczonego Wykazu Akt.
7. **Pani/a dane nie będą przekazywane** do państw trzecich/organizacji międzynarodowych.
8. **Pani/a dane nie będą Pani/a dane nie będą podlegały** profilowaniu lub zautomatyzowanemu podejmowaniu decyzji.
9. **Pani/a mają prawo:**
 - a) dostępu do swoich danych oraz otrzymania ich kopii;
 - b) sprostowania (poprawiania) swoich danych osobowych;
 - c) ograniczenia przetwarzania swoich danych osobowych;
 - d) usunięcia swoich danych osobowych na podstawie przepisów prawa;
 - e) sprzeciwu wobec przetwarzania swoich danych;
 - f) wniesienia skargi do Prezesa UODO (na adres Urzędu Ochrony Danych Osobowych, ul. Stawki 2, 00 - 193 Warszawa)
10. **Źródło pochodzenia danych osobowych:** Pani/a dane osobowe pozyskano z zasobów wewnętrznych administratora lub wobec braku takich danych w zasobach własnych administratora pozyskano dane w drodze udostępnienia na wniosek administratora z zasobów innych administratorów, w szczególności sądu powszechnego właściwego dla administratora.
11. **Przetwarzanie Pani/a danych osobowych przez nas jest wymogiem obowiązkowym** w zakresie wynikającym z przepisów prawa.

<p>GEZ</p>	<p>KARTA ADRESOWA ZABYTKU</p>		<p>3. Miejscowość</p> <p>Brzezi</p>
<p>1. Nazwa</p> <p>Ogrodzenie kościoła parafialnego (w zespole kościoła parafialnego)</p>	<p>2. Czas powstania</p> <p>2 poł. XIX w.</p>	<p>4. Adres</p> <p>Brzezi 45 dz. nr ewid.: 612, 398, 397, 396, 395 obręb 0002 BRZEZI</p>	
<p>7. Fotografia z opisem wskazującym orientację w stosunku do sąsiednich terenów lub stron świata albo mapą z zaznaczonym stanowiskiem archeologicznym</p>		<p>5. Przynalazność administracyjna</p> <p>województwo: świętokrzyskie</p> <p>powiat: jedrzejski</p> <p>gmina: Sobków</p> <p>6. Formy ochrony</p>	<p>2023 -05- 3 0</p> <p>z up. Wójta Gminy Sobków Kierownik referatu Budowlanego i Inwestycji <i>Delem</i> mgr inż. Wiesław Jankiewicz</p>



Fot. Lukasz Wodecki, widok z drogi dojazdowej do kościoła.

8. Historia, opis i wartości

Murowane ogrodzenie, obustronnie otynkowane i bielone. Kryte płaskim daszkiem. W murze pięć furtek i brama- metalowe, osadzone na prostopadłościennych słupkach, zwieńczonych czterospadowymi betonowymi daszkami.

Wartościowanie:

Zabytek posiada wartości historyczne wynikające z faktu, że stanowi element zespołu.

9. Stan zachowania i postulaty dotyczące konserwacji

Stan zachowania: bardzo dobry

Ogrodzenie zadbane, czyste, bez widocznych znaczących zniszczeń lub uszkodzeń. Niewielkie ubytki tynku.

Postulaty konserwatorskie:

- uzupełnić niewielkie ubytki w tynku
- prowadzić okresowe kontrole stanu zachowania;
- korzystać z zabytku w sposób zapewniający trwałe zachowanie jego wartości;
- zabezpieczyć i utrzymywać zabytek oraz jego otoczenie w jak najlepszym stanie;
- wszelkie problemy ze stanem zachowania oraz ewentualnymi zniszczeniami bezwzględnie natychmiastowo zgłaszać organowi nadzoru konserwatorskiego;
- rozważyć uzupełnienie ochrony konserwatorskiej poprzez wpis do rejestru.

Wszelkie prace wpływające na stan zachowania, w tym zmianę wyglądu i sposobu zagospodarowania terenu przy zabytku wymagają opinii/ prowadzenia w porozumieniu z ŚWKZ w Kielcach.

10. Wykonanie karty (autor, data i podpis)

Łukasz Wodecki, 30.09.2021 r.

Łukasz Wodecki

11. Zatwierdzenie karty (podpis wojewódzkiego konserwatora zabytków)



Łukasz Wodecki
Kierownik Referatu
Budowlanego i Inwestycyjnego

Świętokrzyskie

2023-05-30 z upoważnienia
Kierownika Referatu
Budowlanego i Inwestycyjnego
Łukasz Wodecki
mgr inż. Wiesław Konieczna

Sobków, dnia 30.05.2023 r.

ZAWIADOMIENIE

Na podstawie art. 22 pkt 4 i 5 ustawy z dnia 23 lipca 2003 r. o ochronie zabytków i opiece nad zabytkami (t.j. Dz. U. z 2022 r., poz. 840 z późn. zm.) oraz § 18 i § 18b Rozporządzenia Ministra Kultury i Dziedzictwa Narodowego z dnia 26 maja 2011 r. w sprawie prowadzenia rejestru zabytków, krajowej, wojewódzkiej i gminnej ewidencji zabytków oraz krajowego wykazu zabytków skradzionych lub wywiezionych za granicę niezgodnie z prawem (t.j. Dz. U. z 2021 r., poz. 56).

Wójt Gminy Sobków zawiadamia

o włączeniu karty adresowej zabytku do gminnej ewidencji zabytków dla zabytku pod nazwą „plebania (w zespole kościoła parafialnego) ” znajdującego się w granicach działki oznaczonej w ewidencji gruntów nr 397 położonej w obrębie ewidencyjnym Brzegi, gmina Sobków

Zgodnie z § 18b ust. 1, 3 i 4 w/w rozporządzenia właściciele lub posiadacze zabytków zostali zawiadomieni o sporządzeniu nowej karty adresowej ww. zabytku i o zamiarze jej włączenia do gminnej ewidencji zabytków oraz zostało ono zamieszczone na stronie Biuletynu Informacji Publicznej tutejszego Urzędu (<https://sobkow.biuletyn.net/>) w dniu 03.11.2022 r.

W związku z odbiorem zawiadomienia o sporządzeniu nowej karty adresowej ww. zabytku i o zamiarze jej włączenia do gminnej ewidencji zabytków, po upływie terminu o którym mowa w § 18b ust. 4 w/w rozporządzenia, stosowanie do § 18b ust. 5 w/w rozporządzenia do niniejszego zawiadomienia załącza się odpowiednio potwierdzoną kopię nowej karty adresowej zabytku.

Niniejsze zawiadomienie publikuje się na stronie Biuletynu Informacji Publicznej tutejszego Urzędu (<https://sobkow.biuletyn.net/>).

Podstawa prawna:

Zgodnie z art. 22 ust. 4 i 5 ustawy z dnia 23 lipca 2003 r. o ochronie zabytków i opiece nad zabytkami (t.j. Dz. U. z 2022 r., poz. 840 z późn. zm.), wójt (burmistrz, prezydent miasta) prowadzi gminną ewidencję zabytków w formie zbioru kart adresowych zabytków nieruchomych z terenu gminy. W gminnej ewidencji zabytków powinny być ujęte: 1) zabytki nieruchome wpisane do rejestru; 2) inne zabytki nieruchome znajdujące się w wojewódzkiej ewidencji zabytków; 3) inne zabytki nieruchome wyznaczone przez wójta (burmistrza, prezydenta miasta) w porozumieniu z wojewódzkim konserwatorem zabytków.

z up. Wójta Gminy Sobków
Kierownik Referatu
Budownictwa i Inwestycji

mgr inż. Wioletta Konieczna

Załącznik:

1. Kopia karty adresowej zabytku, potwierdzona za zgodność z oryginałem
2. Klauzula informacyjna RODO

Otrzymują:

1. Strony wg rozdzielnika;
2. Biuletyn Informacji Publicznej www.bip.sobkow.pl;
3. a/a

OBOWIĄZEK INFORMACYJNY W ZAKRESIE PRZETWARZANIA DANYCH OSOBOWYCH

KLAUZULA INFORMACYJNA

do celów prowadzenia gminnej ewidencji zabytków

Wypełniając obowiązek informacyjny w zakresie ochrony danych osobowych na podstawie art. 13 ust.1 i ust. 2 oraz art. 14 ogólnego rozporządzenia Parlamentu Europejskiego i Rady (UE) 2016/679 z dnia 27 kwietnia 2016 r. w sprawie ochrony osób fizycznych w związku z przetwarzaniem danych osobowych i w sprawie swobodnego przepływu takich danych oraz uchylenia dyrektywy 95/46/WE zwanym dalej „**RODO**” i dbając o Państwa dane osobowe przetwarzane przez nas informujemy, że:

1. **Administratorem Pani/a danych osobowych jest Wójt Gminy Sobków z siedzibą przy ulicy Pl. Wolności 12; 28-305 Sobków.** Można się z nami skontaktować listownie lub osobiście w naszej siedzibie, telefonicznie pod numerem telefonu **+48 41 387 10 37** za pomocą korespondencji elektronicznej na adres mailowy: **sekretariat@sobkow.pl**
2. Z Inspektorem Ochrony Danych można się skontaktować telefonicznie pod numerem telefonu 665586173 lub za pomocą korespondencji elektronicznej adres: **biuro@ochrona-danych.net**
3. **Pani/a dane osobowe będziemy przetwarzać w celu i na podstawie prawa:**
 - a) art. 6 ust.1 lit. c i e RODO – przetwarzanie jest niezbędne do wykonania zadania realizowanego w interesie publicznym lub w ramach sprawowania władzy powierzonej administratorowi w zw. z art. 22 ust. 4, 5 i 7 ustawy z dnia 23 lipca 2003 r. o ochronie zabytków i opiece nad zabytkami oraz rozporządzenie Ministra Kultury i Dziedzictwa Narodowego z dnia 26 maja 2011 r. w sprawie prowadzenia rejestru zabytków, krajowej, wojewódzkiej i gminnej ewidencji zabytków oraz krajowego wykazu zabytków skradzionych lub wywiezionych za granicę niezgodnie z prawem i archiwizacji dokumentacji.
4. Przetwarzamy następujące kategorie Pani/a danych osobowych: dane zwykle: imię, nazwisko, pesel, nr działki, adres zamieszkania.
5. **Odbiorcami Pani/a danych osobowych** mogą być podmioty na podstawie przepisów prawa oraz podmioty, z którymi zawarliśmy umowy powierzenia przetwarzania danych osobowych, jak również podmioty uprawnione do obsługi doręczeń.
6. **Pani/a dane osobowe przechowywane będą** przez okres niezbędny do realizacji celu przetwarzania oraz wiecześnie (kat. archiwizacji A) zgodnie z obowiązkiem archiwizacyjnym wynikającym z Jednolitego Rzeczonego Wykazu Akt.
7. **Pani/a dane nie będą przekazywane** do państw trzecich/organizacji międzynarodowych.
8. **Pani/a dane nie będą** **Pani/a dane nie będą** **podlegały** profilowaniu lub zautomatyzowanemu podejmowaniu decyzji.
9. **Pani/a mają prawo:**
 - a) dostępu do swoich danych oraz otrzymania ich kopii;
 - b) sprostowania (poprawiania) swoich danych osobowych;
 - c) ograniczenia przetwarzania swoich danych osobowych;
 - d) usunięcia swoich danych osobowych na podstawie przepisów prawa;
 - e) sprzeciwu wobec przetwarzania swoich danych;
 - f) wniesienia skargi do Prezesa UODO (na adres Urzędu Ochrony Danych Osobowych, ul. Stawki 2, 00 - 193 Warszawa)
10. **Źródło pochodzenia danych osobowych:** Pani/a dane osobowe pozyskano z zasobów wewnętrznych administratora lub wobec braku takich danych w zasobach własnych administratora pozyskano dane w drodze udostępnienia na wniosek administratora z zasobów innych administratorów, w szczególności sądu powszechnego właściwego dla administratora.
11. **Przetwarzanie Pani/a danych osobowych przez nas jest wymogiem obowiązkowym** w zakresie wynikającym z przepisów prawa.

<p>GEZ</p>	<p>KARTA ADRESOWA ZABYTKU</p>		<p>3. Miejscowość</p> <p>Brzegi</p>
<p>1. Nazwa</p> <p>Plebania (w zespole kościoła parafialnego)</p>	<p>2. Czas powstania</p> <p>ok. 1900 r.</p>	<p>4. Adres</p> <p>Brzegi 45 dz. nr ewid.: 397 obręb 0002 BRZEGI</p>	
<p>7. Fotografia z opisem wskazującym orientację w stosunku do sąsiednich terenów lub stron świata albo mapa z zaznaczonym stanowiskiem archeologicznym</p> 		<p>5. Przynalazność administracyjna</p> <p>województwo: świętokrzyskie powiat: jędrzejowski gmina: Sobków</p>	<p>6. Formy ochrony</p> <p>ca zgodność z oryginalnym stwierdzam 2023-05-30</p> <p>z up. Wójta Gminy Sobków Kierownik Referatu Budownictwa i Inwestycji <i>Joanna</i> mgr inż. Wioletta Koniczana</p>



Fot. Łukasz Wodecki, widok z furty wejściowej na teren plebanii.

Stara plebania liczy prawdopodobnie blisko 400 lat, była w niej wiejska karczma. Fundator dawnego XVIII-wiecznego kościoła w Brzegach ks. Andrzejki, opisując uposażenie plebana wskazał: że „pleban miał prawo warzenia likworów z nadania Zygmunta I w 1511 r., Zygmunta II w 1565 r., Jana i Aleksandra królów polskich w 1496 r. Miał wolny wyręb w lasach, wolne pastwiska i dziesięcinę snopową ze wsi Brzegi”.

Budynek murywany, otynkowany. Parterowy z zamieszkałym poddaszem i użytkowym podpiwniczeniem. Dach wielospadowy, kryty blachą. Pomieszczenia umiejscowione po obu stronach korytarza wiodącego na przysłoneczną budynku. Nad przednim wejściem wykusz i balkon z metalową, ażurową barierką, wsparty na czterech prostych kolumnach, posadowionych na kamiennych schodach. Tylny wykusz dwa razy mniejszy od przedniego. Oba kryte blaszanym daszkiem dwuspadowym, łamanym w połowie.

Okna prostokątne, w podpiwniczeniu umieszczone poziomo. Na piętrze nieokratowane. Drzwi wejściowe współczesne, prostokątne. Po obu stronach przednich drzwi wąskie, wysokie okna.

Wartościowanie:
Zabytek posiada bardzo duże indywidualne wartości historyczne, artystyczne i naukowe, zwłaszcza wynikające z dobrze zachowanej substancji zabytkowej. Zabytek jest dobrze zachowany, posiada wysokie wartości historyczne i artystyczne jako element całego zespołu.

Stan zachowania: dobry
Zabytek zadbane, czysty, bez widocznych zniszczeń lub uszkodzeń.

Postulaty konserwatorskie:

- prowadzić okresowe kontrole stanu zachowania;
- korzystać z zabytku w sposób zapewniający trwałe zachowanie jego wartości;
- zabezpieczyć i utrzymywać zabytek oraz jego otoczenie w jak najlepszym stanie;
- wszelkie problemy ze stanem zachowania oraz ewentualnymi zniszczeniami bezwzględnie natychmiastowo zgłaszać organowi nadzoru konserwatorskiego

Wszelkie prace wpływające na stan zachowania, w tym zmiany wyglądu i sposobu zagospodarowania, terenu przy zabytku wymagają opinii/ prowadzenia w porozumieniu z ŚWKZ w Kielcach.

10. Wyknanie karty (autor, data i podpis)	11. Zatwierdzenie karty (podpis wojewódzkiego konserwatora zabytków)
Łukasz Wodecki, 30.09.2021 r. <i>Łukasz Wodecki</i>	<i>[Podpis]</i>



Urząd Gminy w Sobkowie
Wydział Kultury i Sportu
Biuro Inicjatyw i Projektów
Starosta Gminy
[Podpis]
mgr inż. Przemysław Kozłowski

2023-05-23 0
 Wójta Gminy Sobków
 kierownik kadencji
 Budownictwa i Inwestycji
[Podpis]
 mgr inż. Przemysław Kozłowski

Sobków, dnia 30.05.2023 r.

ZAWIADOMIENIE

Na podstawie art. 22 pkt 4 i 5 ustawy z dnia 23 lipca 2003 r. o ochronie zabytków i opiece nad zabytkami (t.j. Dz. U. z 2022 r., poz. 840 z późn. zm.) oraz § 18 i § 18b Rozporządzenia Ministra Kultury i Dziedzictwa Narodowego z dnia 26 maja 2011 r. w sprawie prowadzenia rejestru zabytków, krajowej, wojewódzkiej i gminnej ewidencji zabytków oraz krajowego wykazu zabytków skradzionych lub wywiezionych za granicę niezgodnie z prawem (t.j. Dz. U. z 2021 r., poz. 56).

Wójt Gminy Sobków zawiadamia

o włączeniu karty adresowej zabytku do gminnej ewidencji zabytków dla zabytku pod nazwą „cmentarz przykościelny (w zespole kościoła parafialnego)” znajdującego się w granicach działek oznaczonych w ewidencji gruntów nr 612, 398, 397, 396 i 395 położonych w obrębie ewidencyjnym Brzegi, gmina Sobków

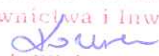
Zgodnie z § 18b ust. 1, 3 i 4 w/w rozporządzenia właściciele lub posiadacze zabytków zostali zawiadomieni o sporządzeniu nowej karty adresowej ww. zabytku i o zamiarze jej włączenia do gminnej ewidencji zabytków oraz zostało ono zamieszczone na stronie Biuletynu Informacji Publicznej tutejszego Urzędu (<https://sobkow.biuletyn.net/>) w dniu 03.11.2022 r.

W związku z odbiorem zawiadomienia o sporządzeniu nowej karty adresowej ww. zabytku i o zamiarze jej włączenia do gminnej ewidencji zabytków, po upływie terminu o którym mowa w § 18b ust. 4 w/w rozporządzenia, stosowanie do § 18b ust. 5 w/w rozporządzenia do niniejszego zawiadomienia załącza się odpowiednio potwierdzoną kopię nowej karty adresowej zabytku.

Niniejsze zawiadomienie publikuje się na stronie Biuletynu Informacji Publicznej tutejszego Urzędu (<https://sobkow.biuletyn.net/>).

Podstawa prawna:

Zgodnie z art. 22 ust. 4 i 5 ustawy z dnia 23 lipca 2003 r. o ochronie zabytków i opiece nad zabytkami (t.j. Dz. U. z 2022 r., poz. 840 z późn. zm.), wójt (burmistrz, prezydent miasta) prowadzi gminną ewidencję zabytków w formie zbioru kart adresowych zabytków nieruchomych z terenu gminy. W gminnej ewidencji zabytków powinny być ujęte: 1) zabytki nieruchome wpisane do rejestru; 2) inne zabytki nieruchome znajdujące się w wojewódzkiej ewidencji zabytków; 3) inne zabytki nieruchome wyznaczone przez wójta (burmistrza, prezydenta miasta) w porozumieniu z wojewódzkim konserwatorem zabytków.

z up. Wójta Gminy Sobków
Kierownik Referatu
Budownictwa i Inwestycji

mgr inż. Wioletta Konieczna

Załącznik:

1. Kopia karty adresowej zabytku, potwierdzona za zgodność z oryginałem
2. Klauzula informacyjna RODO

Otrzymują:

1. Strony wg rozdzielnika;
2. Biuletyn Informacji Publicznej www.bip.sobkow.pl;
3. a/a

OBOWIĄZEK INFORMACYJNY W ZAKRESIE PRZETWARZANIA DANYCH OSOBOWYCH

KLAUZULA INFORMACYJNA

do celów prowadzenia gminnej ewidencji zabytków

Wypełniając obowiązek informacyjny w zakresie ochrony danych osobowych na podstawie art. 13 ust.1 i ust. 2 oraz art. 14 ogólnego rozporządzenia Parlamentu Europejskiego i Rady (UE) 2016/679 z dnia 27 kwietnia 2016 r. w sprawie ochrony osób fizycznych w związku z przetwarzaniem danych osobowych i w sprawie swobodnego przepływu takich danych oraz uchylenia dyrektywy 95/46/WE zwanym dalej „**RODO**” i dbając o Państwa dane osobowe przetwarzane przez nas informujemy, że:

1. **Administratorem Pani/a danych osobowych jest Wójt Gminy Sobków** z siedzibą przy ulicy **Pl. Wolności 12; 28-305 Sobków**. Można się z nami skontaktować listownie lub osobiście w naszej siedzibie, telefonicznie pod numerem telefonu **+48 41 387 10 37** za pomocą korespondencji elektronicznej na adres mailowy: **sekretariat@sobkow.pl**
2. Z Inspektorem Ochrony Danych można się skontaktować telefonicznie pod numerem telefonu 665586173 lub za pomocą korespondencji elektronicznej adres: **biuro@ochrona-danych.net**
3. **Pani/a dane osobowe będziemy przetwarzać w celu i na podstawie prawa:**
 - a) art. 6 ust.1 lit. c i e RODO – przetwarzanie jest niezbędne do wykonania zadania realizowanego w interesie publicznym lub w ramach sprawowania władzy powierzonej administratorowi w zw. z art. 22 ust. 4, 5 i 7 ustawy z dnia 23 lipca 2003 r. o ochronie zabytków i opiece nad zabytkami oraz rozporządzenie Ministra Kultury i Dziedzictwa Narodowego z dnia 26 maja 2011 r. w sprawie prowadzenia rejestru zabytków, krajowej, wojewódzkiej i gminnej ewidencji zabytków oraz krajowego wykazu zabytków skradzionych lub wywiezionych za granicę niezgodnie z prawem i archiwizacji dokumentacji.
4. Przetwarzamy następujące kategorie Pani/a danych osobowych: dane zwykłe: imię, nazwisko, pesel, nr działki, adres zamieszkania.
5. **Odbiorcami Pani/a danych osobowych** mogą być podmioty na podstawie przepisów prawa oraz podmioty, z którymi zawarliśmy umowy powierzenia przetwarzania danych osobowych, jak również podmioty uprawnione do obsługi doręczeń.
6. **Pani/a dane osobowe przechowywane będą** przez okres niezbędny do realizacji celu przetwarzania oraz wieczyście (kat. archiwizacji A) zgodnie z obowiązkiem archiwizacyjnym wynikającym z Jednolitego Rzeczonego Wykazu Akt.
7. **Pani/a dane nie będą przekazywane** do państw trzecich/organizacji międzynarodowych.
8. **Pani/a dane nie będą** ~~Pani/a dane nie będą~~ **podlegały** profilowaniu lub zautomatyzowanemu podejmowaniu decyzji.
9. **Pani/a mają prawo:**
 - a) dostępu do swoich danych oraz otrzymania ich kopii;
 - b) sprostowania (poprawiania) swoich danych osobowych;
 - c) ograniczenia przetwarzania swoich danych osobowych;
 - d) usunięcia swoich danych osobowych na podstawie przepisów prawa;
 - e) sprzeciwu wobec przetwarzania swoich danych;
 - f) wniesienia skargi do Prezesa UODO (na adres Urzędu Ochrony Danych Osobowych, ul. Stawki 2, 00 - 193 Warszawa)
10. **Źródło pochodzenia danych osobowych:** Pani/a dane osobowe pozyskano z zasobów wewnętrznych administratora lub wobec braku takich danych w zasobach własnych administratora pozyskano dane w drodze udostępnienia na wniosek administratora z zasobów innych administratorów, w szczególności sądu powszechnego właściwego dla administratora.
11. **Przetwarzanie Pani/a danych osobowych przez nas jest wymogiem** obowiązkowym w zakresie wynikającym z przepisów prawa.

<p>GEZ</p>	<p>KARTA ADRESOWA ZABYTKU</p>		<p>3. Miejscowość</p> <p>Brzezi</p>
<p>1. Nazwa</p> <p>Cmentarz przykościelny (w zespole kościoła parafialnego)</p>	<p>2. Czas powstania</p> <p>ok. poł. XIV w. (ok. 1338 r.)</p>	<p>4. Adres</p> <p>Brzezi 45 dz. nr ewid.: 612, 398, 397, 396, 395 obrob 0002 BRZEZI</p>	
<p>7. Fotografia z opisem wskazującym orientację w stosunku do sąsiednich terenów lub stron świata albo mapy z zaznaczonym stanowiskiem archeologicznym</p>		<p>5. Przynalazność administracyjna</p> <p>województwo: świętokrzyskie</p> <p>powiat: jędrzejowski</p> <p>gmina: Sobków</p>	<p>6. Formy ochrony</p> <p>zgodność z oryginalnym siwierzem 2023-05-30</p> <p>z up. Wójta Gminy Sobków Kierownik Referatu Budownictwa i Inwestycji <i>Slawek</i> mgr inż. Wioletta Koniczna</p>



Fot. Łukasz Wodecki, widok z placu przykościelnego, od strony dzwonnicy.

Omentarz przykościelny w formie zbliżony do prostokąta. Znajduje się częściowo wewnątrz ogrodzenia, który stanowi kamienny mur zagospodarowany trawnikiem. Część poza ogrodzeniem kościoła- obecnie parking, droga prowadząca na teren przykościelny oraz trawnik przed plebanią. Brak widocznych śladów pochówku.

Wartościowanie:

Zabytek posiada dużą wartość historyczną wynikającą z dawnej funkcji. Może być przedmiotem badań naukowych, w tym archeologicznych. Zabytek posiada bardzo duże indywidualne wartości historyczne, artystyczne i naukowe, zwłaszcza wynikające z dobrze zachowanej substancji zabytkowej. Zabytek jest dobrze zachowany, posiada wysokie wartości historyczne i artystyczne jako element całego zespołu.

Stan zachowania: dobry
Teren zadbane, czysty, bez widocznych zniszczeń lub uszkodzeń.

Postulaty konserwatorskie:

- korzystać z zabytku w sposób zapewniający trwałe zachowanie jego wartości;
- zabezpieczyć i utrzymywać zabytek oraz jego otoczenie w jak najlepszym stanie;
- wszelkie problemy ze stanem zachowania oraz ewentualnymi zniszczeniami bezwzględnie natychmiastowo zgłaszać organowi nadzoru konserwatorskiego;
- rozważyć uzupełnienie ochrony konserwatorskiej poprzez wpis do rejestru.

Wszelkie prace wpływające na stan zachowania, w tym zmianę wyglądu i sposobu zagospodarowania terenu przy zabytku wymagają opinii/ prowadzenia w porozumieniu z ŚW/KZ w Kielcach.

10. Wykonanie karty (autor, data i podpis)

Łukasz Wodecki, 30.09.2021 r.

Łukasz Wodecki

11. Zawierzenie karty (podpis wojewódzkiego konserwatora zabytków)



[Signature]
mgr inż. Wioletta Koniczna

2023-05-30
Gmina Gminy Sobków
Mierownik Referatu
Budowlanego i Inwestycji
[Signature]
mgr inż. Wioletta Koniczna

Sobków, dnia 30.05.2023 r.

ZAWIADOMIENIE

Na podstawie art. 22 pkt 4 i 5 ustawy z dnia 23 lipca 2003 r. o ochronie zabytków i opiece nad zabytkami (t.j. Dz. U. z 2022 r., poz. 840 z późn. zm.) oraz § 18 i § 18b Rozporządzenia Ministra Kultury i Dziedzictwa Narodowego z dnia 26 maja 2011 r. w sprawie prowadzenia rejestru zabytków, krajowej, wojewódzkiej i gminnej ewidencji zabytków oraz krajowego wykazu zabytków skradzionych lub wywiezionych za granicę niezgodnie z prawem (t.j. Dz. U. z 2021 r., poz. 56).

Wójt Gminy Sobków zawiadamia

o włączeniu karty adresowej zabytku do gminnej ewidencji zabytków dla zabytku pod nazwą „krzyż na cmentarzu przykościelnym (w zespole kościoła parafialnego)” znajdującego się w granicach działki oznaczonej w ewidencji gruntów nr 612 położonej w obrębie ewidencyjnym Brzegi, gmina Sobków

Zgodnie z § 18b ust. 1, 3 i 4 w/w rozporządzenia właściciele lub posiadacze zabytków zostali zawiadomieni o sporządzeniu nowej karty adresowej ww. zabytku i o zamiarze jej włączenia do gminnej ewidencji zabytków oraz zostało ono zamieszczone na stronie Biuletynu Informacji Publicznej tutejszego Urzędu (<https://sobkow.biuletyn.net/>) w dniu 03.11.2022 r.

W związku z odbiorem zawiadomienia o sporządzeniu nowej karty adresowej ww. zabytku i o zamiarze jej włączenia do gminnej ewidencji zabytków, po upływie terminu o którym mowa w § 18b ust. 4 w/w rozporządzenia, stosowanie do § 18b ust. 5 w/w rozporządzenia do niniejszego zawiadomienia załącza się odpowiednio potwierdzoną kopię nowej karty adresowej zabytku.

Niniejsze zawiadomienie publikuje się na stronie Biuletynu Informacji Publicznej tutejszego Urzędu (<https://sobkow.biuletyn.net/>).

Podstawa prawna:

Zgodnie z art. 22 ust. 4 i 5 ustawy z dnia 23 lipca 2003 r. o ochronie zabytków i opiece nad zabytkami (t.j. Dz. U. z 2022 r., poz. 840 z późn. zm.), wójt (burmistrz, prezydent miasta) prowadzi gminną ewidencję zabytków w formie zbioru kart adresowych zabytków nieruchomych z terenu gminy. W gminnej ewidencji zabytków powinny być ujęte: 1) zabytki nieruchome wpisane do rejestru; 2) inne zabytki nieruchome znajdujące się w wojewódzkiej ewidencji zabytków; 3) inne zabytki nieruchome wyznaczone przez wójta (burmistrza, prezydenta miasta) w porozumieniu z wojewódzkim konserwatorem zabytków.

z up. Wójta Gminy Sobków
Kierownik Referatu
Budownictwa i Inwestycji
absur
mgr inż. Wioletta Konieczna

Załącznik:

1. Kopia karty adresowej zabytku, potwierdzona za zgodność z oryginałem
2. Klauzula informacyjna RODO

Otrzymują:

1. Strony wg rozdzielnika;
2. Biuletyn Informacji Publicznej www.bip.sobkow.pl;
3. a/a

OBOWIĄZEK INFORMACYJNY W ZAKRESIE PRZETWARZANIA DANYCH OSOBOWYCH

KLAUZULA INFORMACYJNA

do celów prowadzenia gminnej ewidencji zabytków

Wypełniając obowiązek informacyjny w zakresie ochrony danych osobowych na podstawie art. 13 ust.1 i ust. 2 oraz art. 14 ogólnego rozporządzenia Parlamentu Europejskiego i Rady (UE) 2016/679 z dnia 27 kwietnia 2016 r. w sprawie ochrony osób fizycznych w związku z przetwarzaniem danych osobowych i w sprawie swobodnego przepływu takich danych oraz uchylenia dyrektywy 95/46/WE zwanym dalej „**RODO**” i dbając o Państwa dane osobowe przetwarzane przez nas informujemy, że:

1. **Administratorem Pani/a danych osobowych jest Wójt Gminy Sobków z siedzibą przy ulicy Pl. Wolności 12; 28-305 Sobków.** Można się z nami skontaktować listownie lub osobiście w naszej siedzibie, telefonicznie pod numerem telefonu +48 41 387 10 37 za pomocą korespondencji elektronicznej na adres mailowy: sekretariat@sobkow.pl
2. Z Inspektorem Ochrony Danych można się skontaktować telefonicznie pod numerem telefonu 665586173 lub za pomocą korespondencji elektronicznej adres: biuro@ochrona-danych.net
3. **Pani/a dane osobowe będziemy przetwarzać w celu i na podstawie prawa:**
 - a) art. 6 ust.1 lit. c i e RODO – przetwarzanie jest niezbędne do wykonania zadania realizowanego w interesie publicznym lub w ramach sprawowania władzy powierzanej administratorowi w zw. z art. 22 ust. 4, 5 i 7 ustawy z dnia 23 lipca 2003 r. o ochronie zabytków i opiece nad zabytkami oraz rozporządzenie Ministra Kultury i Dziedzictwa Narodowego z dnia 26 maja 2011 r. w sprawie prowadzenia rejestru zabytków, krajowej, wojewódzkiej i gminnej ewidencji zabytków oraz krajowego wykazu zabytków skradzionych lub wywiezionych za granicę niezgodnie z prawem i archiwizacji dokumentacji.
4. Przetwarzamy następujące kategorie Pani/a danych osobowych: dane zwykłe: imię, nazwisko, pesel, nr działki, adres zamieszkania.
5. **Odbiorcami Pani/a danych osobowych** mogą być podmioty na podstawie przepisów prawa oraz podmioty, z którymi zawarliśmy umowy powierzenia przetwarzania danych osobowych, jak również podmioty uprawnione do obsługi doręczeń.
6. **Pani/a dane osobowe przechowywane będą** przez okres niezbędny do realizacji celu przetwarzania oraz wieczyście (kat. archiwizacji A) zgodnie z obowiązkiem archiwizacyjnym wynikającym z Jednolitego Rzeczonego Wykazu Akt.
7. **Pani/a dane nie będą przekazywane** do państw trzecich/organizacji międzynarodowych.
8. **Pani/a dane nie będą** **Pani/a dane nie będą** **podlegały** profilowaniu lub zautomatyzowanemu podejmowaniu decyzji.
9. **Pani/a mają prawo:**
 - a) dostępu do swoich danych oraz otrzymania ich kopii;
 - b) sprostowania (poprawiania) swoich danych osobowych;
 - c) ograniczenia przetwarzania swoich danych osobowych;
 - d) usunięcia swoich danych osobowych na podstawie przepisów prawa;
 - e) sprzeciwu wobec przetwarzania swoich danych;
 - f) wniesienia skargi do Prezesa UODO (na adres Urzędu Ochrony Danych Osobowych, ul. Stawki 2, 00 - 193 Warszawa)
10. **Źródło pochodzenia danych osobowych:** Pani/a dane osobowe pozyskano z zasobów wewnętrznych administratora lub wobec braku takich danych w zasobach własnych administratora pozyskano dane w drodze udostępnienia na wniosek administratora z zasobów innych administratorów, w szczególności sądu powszechnego właściwego dla administratora.
11. **Przetwarzanie Pani/a danych osobowych przez nas jest wymogiem obowiązkowym** w zakresie wynikającym z przepisów prawa.

<p>GEZ</p>	<p>KARTA ADRESOWA ZABYTKU</p>		<p>3. Miejscowość</p> <p>Brzegi</p>
<p>1. Nazwa</p> <p>Krzyż na cmentarzu przykościelnym (w zespole kościoła parafialnego)</p>	<p>2. Czas powstania</p> <p>1938 r.</p>	<p>4. Adres</p> <p>Brzegi 45 dz. nr ewid.: 612 obręb 0002 BRZEGI</p>	
<p>7. Fotografia z opisem wskazującym orientację w stosunku do sąsiednich terenów lub stron świata albo mapa z zaznaczonym stanowiskiem archeologicznym</p>		<p>5. Przynależność administracyjna</p> <p>województwo: świętokrzyskie</p> <p>powiat: jędrzejowski</p> <p>gmina: Sobków</p>	
		<p>6. Formy ochrony</p> <p>Urząd Gminy Sobków</p> <p>za zgodność z oryginałem stwierdzam</p> <p>2023-05-30</p> <p>z up. Wójta Gminy Sobków Kierownik Referatu Budownictwa i Inwestycji <i>Wioletta Konieczna</i> mgr inż. Wioletta Konieczna</p>	

Fot. Łukasz Wodecki, widok z terenu cmentarza przykościelnego.

8. Historia, opis i wartości

Kamienny krzyż okrążył w przekrojach, z imitującymi cienie wypustkami. Krzyż na prostopadłościennym słupie kwadratowym u podstawy. Postument na trójschodkowej podstawie. Na piedestale dedykacja: „NA CZESC I CHWALE PANU BOGU WSZECHMOGACEMU MIKOŁAJ I JOZEFA MOLENDĄ POSTAWILI W 1938 R. BOŻE BŁOGOSŁAW NAM”.

Wartościowanie:

Zabytek posiada bardzo duże indywidualne wartości historyczne, artystyczne i naukowe, zwiastuje wynikające z dobrze zachowanej substancji zabytkowej. Zabytek jest dobrze zachowany, posiada wysokie wartości historyczne i artystyczne jako element całego zespołu. Ze względu na rolę miejsca kultu religijnego posiada znaczne wartości niematerialne, jest istotny dla lokalnej społeczności. Zabytek o dużej wartości artystycznej wynikającej z opracowania rzeźbiarskiego, detalu. Stanowi ważny element krajobrazu kulturowego i lokalnego dziedzictwa.

9. Stan zachowania i postulaty dotyczące konserwacji

Stan zachowania: bardzo dobry
Zabytek zadbane, czyste, bez widocznych zniszczeń lub uszkodzeń.

Postulaty konserwatorskie:

- prowadzić okresowe kontrole stanu zachowania;
- korzystać z zabytku w sposób zapewniający trwałe zachowanie jego wartości;
- zabezpieczyć i utrzymać zabytek oraz jego otoczenie w jak najlepszym stanie;
- wszelkie problemy ze stanem zachowania oraz ewentualnymi zniszczeniami bezwzględnie natychmiastowo zgłaszać organowi nadzoru konserwatorskiego

Wszelkie prace wpływające na stan zachowania, w tym zmianę wyglądu i sposobu zagospodarowania terenu przy zabytku wymagają opinii/ prowadzenia w porozumieniu z ŚWKZ w Kielcach.

10. Wykonanie karty (autor, data i podpis)

Łukasz Wodecki, 30.09.2021 r.

Łukasz Wodecki

11. Zatwierdzenie karty (podpis wojewódzkiego konserwatora zabytków)



Wioletta Koniczana

za zgodność z oryginałem

Łukasz Wodecki

2023-05-30

z up. Wójta Gminy Sobków
Kierownik Referatu
Budownictwa i Inwestycji
Wioletta Koniczana
mgr inż. Wioletta Koniczana

Sobków, dnia 30.05.2023 r.

ZAWIADOMIENIE

Na podstawie art. 22 pkt 4 i 5 ustawy z dnia 23 lipca 2003 r. o ochronie zabytków i opiece nad zabytkami (t.j. Dz. U. z 2022 r., poz. 840 z późn. zm.) oraz § 18 i § 18b Rozporządzenia Ministra Kultury i Dziedzictwa Narodowego z dnia 26 maja 2011 r. w sprawie prowadzenia rejestru zabytków, krajowej, wojewódzkiej i gminnej ewidencji zabytków oraz krajowego wykazu zabytków skradzionych lub wywiezionych za granicę niezgodnie z prawem (t.j. Dz. U. z 2021 r., poz. 56).

Wójt Gminy Sobków zawiadamia

o włączeniu karty adresowej zabytku do gminnej ewidencji zabytków dla zabytku pod nazwą „kapliczka na placu przed kościołem (w zespole kościoła parafialnego)” znajdującego się w granicach działki oznaczonej w ewidencji gruntów nr 396 położonej w obrębie ewidencyjnym Brzegi, gmina Sobków

Zgodnie z § 18b ust. 1, 3 i 4 w/w rozporządzenia właściciele lub posiadacze zabytków zostali zawiadomieni o sporządzeniu nowej karty adresowej ww. zabytku i o zamiarze jej włączenia do gminnej ewidencji zabytków oraz zostało ono zamieszczone na stronie Biuletynu Informacji Publicznej tutejszego Urzędu (<https://sobkow.biuletyn.net/>) w dniu 03.11.2022 r.

W związku z odbiorem zawiadomienia o sporządzeniu nowej karty adresowej ww. zabytku i o zamiarze jej włączenia do gminnej ewidencji zabytków, po upływie terminu o którym mowa w § 18b ust. 4 w/w rozporządzenia, stosowanie do § 18b ust. 5 w/w rozporządzenia do niniejszego zawiadomienia załącza się odpowiednio potwierdzoną kopię nowej karty adresowej zabytku.

Niniejsze zawiadomienie publikuje się na stronie Biuletynu Informacji Publicznej tutejszego Urzędu (<https://sobkow.biuletyn.net/>).

Podstawa prawna:

Zgodnie z art. 22 ust. 4 i 5 ustawy z dnia 23 lipca 2003 r. o ochronie zabytków i opiece nad zabytkami (t.j. Dz. U. z 2022 r., poz. 840 z późn. zm.), wójt (burmistrz, prezydent miasta) prowadzi gminną ewidencję zabytków w formie zbioru kart adresowych zabytków nieruchomych z terenu gminy. W gminnej ewidencji zabytków powinny być ujęte: 1) zabytki nieruchome wpisane do rejestru; 2) inne zabytki nieruchome znajdujące się w wojewódzkiej ewidencji zabytków; 3) inne zabytki nieruchome wyznaczone przez wójta (burmistrza, prezydenta miasta) w porozumieniu z wojewódzkim konserwatorem zabytków.

z up. Wójta Gminy Sobków
Kierownik Referatu
Budownictwa i Inwestycji

mgr inż. Wioletta Konieczna

Załącznik:

1. Kopia karty adresowej zabytku, potwierdzona za zgodność z oryginałem
2. Klauzula informacyjna RODO

Otrzymują:

1. Strony wg rozdzielnika;
2. Biuletyn Informacji Publicznej www.bip.sobkow.pl;
3. a/a

OBOWIĄZEK INFORMACYJNY W ZAKRESIE PRZETWARZANIA DANYCH OSOBOWYCH

KLAUZULA INFORMACYJNA

do celów prowadzenia gminnej ewidencji zabytków

Wypełniając obowiązek informacyjny w zakresie ochrony danych osobowych na podstawie art. 13 ust.1 i ust. 2 oraz art. 14 ogólnego rozporządzenia Parlamentu Europejskiego i Rady (UE) 2016/679 z dnia 27 kwietnia 2016 r. w sprawie ochrony osób fizycznych w związku z przetwarzaniem danych osobowych i w sprawie swobodnego przepływu takich danych oraz uchylenia dyrektywy 95/46/WE zwanym dalej „**RODO**” i dbając o Państwa dane osobowe przetwarzane przez nas informujemy, że:

1. **Administratorem Pani/a danych osobowych jest Wójt Gminy Sobków z siedzibą przy ulicy Pl. Wolności 12; 28-305 Sobków.** Można się z nami skontaktować listownie lub osobiście w naszej siedzibie, telefonicznie pod numerem telefonu **+48 41 387 10 37** za pomocą korespondencji elektronicznej na adres mailowy: **sekretariat@sobkow.pl**
2. Z Inspektorem Ochrony Danych można się skontaktować telefonicznie pod numerem telefonu 665586173 lub za pomocą korespondencji elektronicznej adres: **biuro@ochrona-danych.net**
3. **Pani/a dane osobowe będziemy przetwarzać w celu i na podstawie prawa:**
 - a) art. 6 ust.1 lit. c i e RODO – przetwarzanie jest niezbędne do wykonania zadania realizowanego w interesie publicznym lub w ramach sprawowania władzy powierzonej administratorowi w zw. z art. 22 ust. 4, 5 i 7 ustawy z dnia 23 lipca 2003 r. o ochronie zabytków i opiece nad zabytkami oraz rozporządzenie Ministra Kultury i Dziedzictwa Narodowego z dnia 26 maja 2011 r. w sprawie prowadzenia rejestru zabytków, krajowej, wojewódzkiej i gminnej ewidencji zabytków oraz krajowego wykazu zabytków skradzionych lub wywiezionych za granicę niezgodnie z prawem i archiwizacji dokumentacji.
4. Przetwarzamy następujące kategorie Pani/a danych osobowych: dane zwykłe: imię, nazwisko, pesel, nr działki, adres zamieszkania.
5. **Odbiorcami Pani/a danych osobowych** mogą być podmioty na podstawie przepisów prawa oraz podmioty, z którymi zawarliśmy umowy powierzenia przetwarzania danych osobowych, jak również podmioty uprawnione do obsługi doręczeń.
6. **Pani/a dane osobowe przechowywane będą** przez okres niezbędny do realizacji celu przetwarzania oraz wieczyście (kat. archiwizacji A) zgodnie z obowiązkiem archiwizacyjnym wynikającym z Jednolitego Rzeczonego Wykazu Akt.
7. **Pani/a dane nie będą przekazywane** do państw trzecich/organizacji międzynarodowych.
8. **Pani/a dane nie będą** **Pani/a dane nie będą** **podlegały** profilowaniu lub zautomatyzowanemu podejmowaniu decyzji.
9. **Pani/a mają prawo:**
 - a) dostępu do swoich danych oraz otrzymania ich kopii;
 - b) sprostowania (poprawiania) swoich danych osobowych;
 - c) ograniczenia przetwarzania swoich danych osobowych;
 - d) usunięcia swoich danych osobowych na podstawie przepisów prawa;
 - e) sprzeciwu wobec przetwarzania swoich danych;
 - f) wniesienia skargi do Prezesa UODO (na adres Urzędu Ochrony Danych Osobowych, ul. Stawki 2, 00 - 193 Warszawa)
10. **Źródło pochodzenia danych osobowych:** Pani/a dane osobowe pozyskano z zasobów wewnętrznych administratora lub wobec braku takich danych w zasobach własnych administratora pozyskano dane w drodze udostępnienia na wniosek administratora z zasobów innych administratorów, w szczególności sądu powszechnego właściwego dla administratora.
11. **Przetwarzanie Pani/a danych osobowych przez nas jest wymogiem** obowiązkowym w zakresie wynikającym z przepisów prawa.

<p>GEZ</p>	<p>KARTA ADRESOWA ZABYTKU</p>		<p>3. Miejscowość</p>
<p>3. Nazwa</p>	<p>4. Czas powstania</p>	<p>5. Miejsowość</p>	<p>Brzegi</p>
<p>3. Nazwa</p>	<p>4. Czas powstania</p>	<p>5. Miejsowość</p>	<p>Brzegi</p>
<p>7. Fotografia z opisem wskazującym orientację w stosunku do sąsiednich terenów lub stron świata albo mapy z zaznaczonym stanowiskiem archeologicznym</p>			
<p>dz. nr ewid.: 396 obręb 0002 BRZEGI</p>	<p>5. Przynależność administracyjna</p> <p>województwo: świętokrzyskie</p> <p>powiat: jędrzejowski</p> <p>gmina: Sobków</p>		
<p>6. Formy ochrony</p> <p>W ZAKŁADZIE</p> <p>URZĄD GMINY W SOBKOWIE</p> <p>z zgodnością z oryginałem stwierdzam</p> <p>2023-05-30</p> <p>z up. Wójta Gminy Sobków Kierownik Referatu Budowlanego i Inwestycji <i>Joanna</i> mgr inż. Wioletta Koniczna</p>			

Fot. Łukasz Wodecki, widok z drogi przy parkingu przed kościołem w Brzegach.

8. Historia, opis i wartości

Murowana kapliczka prostopadłościenna, kwadratowa u podstawy. Postument na trójściodkowej podstawie. Na piedestale dedykacja: „Ta Figura wystawiona na Pamiątkę że tu dawniej Kościół Św. Antoni i Katarzyna STANKOWJE R.P. 1879”. Po bokach wnęki, a w nich płaskorzeźby: Matki Boskiej Nieokalanej i Św. Franciszka z Dzieciątkiem. Zwieńczona metalowym krzyżem.

Figurka na niewielkim kwadratowym placyku, otoczonym niskim, metalowym ogrodzeniem z krzyżykami. Ustawiona na dawnym emmentarzu przykościelnym- obecnie pas zieleni oddzielający parking i drogę dojazdową na teren przykościelny

Wartościowanie:

Zabytek posiada bardzo duże indywidualne wartości historyczne, artystyczne i naukowe, zwłaszcza wynikające z dobrze zachowanej substancji zabytkowej. Zabytek jest dobrze zachowany, posiada wysokie wartości historyczne i artystyczne jako element całego zespołu. Ze względu na rolę miejsca kultu religijnego posiada znaczne wartości niematerialne, jest istotny dla lokalnej społeczności. Zabytek o dużej wartości artystycznej wynikającej z opracowania rzeźbiarskiego, detalu. Stanowi ważny element krajobrazu kulturowego i lokalnego dziedzictwa.

9. Stan zachowania i postulaty dotyczące konserwacji

Stan zachowania: bardzo dobry
Zabytek zadbane, czysty, bez widocznych zniszczeń lub uszkodzeń.

Postulaty konserwatorskie:

- prowadzić okresowe kontrole stanu zachowania;
- korzystać z zabytku w sposób zapewniający trwałe zachowanie jego wartości;
- zabezpieczyć i utrzymać zabytek oraz jego otoczenie w jak najlepszym stanie;
- wszelkie problemy ze stanem zachowania oraz ewentualnymi zniszczeniami bezwzględnie natychmiastowo zgłaszać organowi nadzoru konserwatorskiego

Wszelkie prace wpływające na stan zachowania, w tym zmianę wyglądu i sposobu zagospodarowania terenu przy kapliczce wymagają opinii/ prowadzenia w porozumieniu z ŚWKZ w Kielcach.

10. Wykonanie karty (autor, data i podpis)

Łukasz Wodecki, 30.09.2021 r.

Łukasz Wodecki

11. Zatwierdzenie karty (podpis wojewódzkiego konserwatora zabytków)



Wojewódzki konserwator zabytków

Zgodność z wytycznymi
Wielki
2023-05-30

mgr inż. Wioletta Koniczna
Budownicza i Inwestycji
Kierownik Referatu
Gminy Sobków

Sobków, dnia 30.05.2023 r.

ZAWIADOMIENIE

Na podstawie art. 22 pkt 4 i 5 ustawy z dnia 23 lipca 2003 r. o ochronie zabytków i opiece nad zabytkami (t.j. Dz. U. z 2022 r., poz. 840 z późn. zm.) oraz § 18 i § 18b Rozporządzenia Ministra Kultury i Dziedzictwa Narodowego z dnia 26 maja 2011 r. w sprawie prowadzenia rejestru zabytków, krajowej, wojewódzkiej i gminnej ewidencji zabytków oraz krajowego wykazu zabytków skradzionych lub wywiezionych za granicę niezgodnie z prawem (t.j. Dz. U. z 2021 r., poz. 56).

Wójt Gminy Sobków zawiadamia

o włączeniu karty adresowej zabytku do gminnej ewidencji zabytków dla zabytku pod nazwą „cmentarz parafialny” znajdującego się w granicach działki oznaczonej w ewidencji gruntów nr 409 położonej w obrębie ewidencyjnym Brzegi, gmina Sobków

Zgodnie z § 18b ust. 1, 3 i 4 w/w rozporządzenia właściciele lub posiadacze zabytków zostali zawiadomieni o sporządzeniu nowej karty adresowej ww. zabytku i o zamiarze jej włączenia do gminnej ewidencji zabytków oraz zostało ono zamieszczone na stronie Biuletynu Informacji Publicznej tutejszego Urzędu (<https://sobkow.biuletyn.net/>) w dniu 03.11.2022 r.

W związku z odbiorem zawiadomienia o sporządzeniu nowej karty adresowej ww. zabytku i o zamiarze jej włączenia do gminnej ewidencji zabytków, po upływie terminu o którym mowa w § 18b ust. 4 w/w rozporządzenia, stosowanie do § 18b ust. 5 w/w rozporządzenia do niniejszego zawiadomienia załącza się odpowiednio potwierdzoną kopię nowej karty adresowej zabytku.

Niniejsze zawiadomienie publikuje się na stronie Biuletynu Informacji Publicznej tutejszego Urzędu (<https://sobkow.biuletyn.net/>).

Podstawa prawna:

Zgodnie z art. 22 ust. 4 i 5 ustawy z dnia 23 lipca 2003 r. o ochronie zabytków i opiece nad zabytkami (t.j. Dz. U. z 2022 r., poz. 840 z późn. zm.), wójt (burmistrz, prezydent miasta) prowadzi gminną ewidencję zabytków w formie zbioru kart adresowych zabytków nieruchomości z terenu gminy. W gminnej ewidencji zabytków powinny być ujęte: 1) zabytki nieruchome wpisane do rejestru; 2) inne zabytki nieruchome znajdujące się w wojewódzkiej ewidencji zabytków; 3) inne zabytki nieruchome wyznaczone przez wójta (burmistrza, prezydenta miasta) w porozumieniu z wojewódzkim konserwatorem zabytków.

z up. Wójta Gminy Sobków
Kierownik Referatu
Budownictwa i Inwestycji
Kowca
mgr inż. Wioletta Konieczna

Załącznik:

1. Kopia karty adresowej zabytku, potwierdzona za zgodność z oryginałem
2. Klauzula informacyjna RODO

Otrzymują:

1. Strony wg rozdzielnika;
2. Biuletyn Informacji Publicznej www.bip.sobkow.pl;
3. a/a


OBOWIĄZEK INFORMACYJNY W ZAKRESIE PRZETWARZANIA DANYCH OSOBOWYCH

KLAUZULA INFORMACYJNA

do celów prowadzenia gminnej ewidencji zabytków

Wypełniając obowiązek informacyjny w zakresie ochrony danych osobowych na podstawie art. 13 ust.1 i ust. 2 oraz art. 14 ogólnego rozporządzenia Parlamentu Europejskiego i Rady (UE) 2016/679 z dnia 27 kwietnia 2016 r. w sprawie ochrony osób fizycznych w związku z przetwarzaniem danych osobowych i w sprawie swobodnego przepływu takich danych oraz uchylenia dyrektywy 95/46/WE zwanym dalej „**RODO**” i dbając o Państwa dane osobowe przetwarzane przez nas informujemy, że:

1. **Administratorem Pani/a danych osobowych jest Wójt Gminy Sobków** z siedzibą przy ulicy **Pl. Wolności 12; 28-305 Sobków**. Można się z nami skontaktować listownie lub osobiście w naszej siedzibie, telefonicznie pod numerem telefonu **+48 41 387 10 37** za pomocą korespondencji elektronicznej na adres mailowy: **sekretariat@sobkow.pl**
2. Z Inspektorem Ochrony Danych można się skontaktować telefonicznie pod numerem telefonu 665586173 lub za pomocą korespondencji elektronicznej adres: **biuro@ochrona-danych.net**
3. **Pani/a dane osobowe będziemy przetwarzać w celu i na podstawie prawa:**
 - a) art. 6 ust.1 lit. c i e RODO – przetwarzanie jest niezbędne do wykonania zadania realizowanego w interesie publicznym lub w ramach sprawowania władzy powierzanej administratorowi w zw. z art. 22 ust. 4, 5 i 7 ustawy z dnia 23 lipca 2003 r. o ochronie zabytków i opiece nad zabytkami oraz rozporządzenie Ministra Kultury i Dziedzictwa Narodowego z dnia 26 maja 2011 r. w sprawie prowadzenia rejestru zabytków, krajowej, wojewódzkiej i gminnej ewidencji zabytków oraz krajowego wykazu zabytków skradzionych lub wywiezionych za granicę niezgodnie z prawem i archiwizacji dokumentacji.
4. Przetwarzamy następujące kategorie Pani/a danych osobowych: dane zwykłe: imię, nazwisko, pesel, nr działki, adres zamieszkania.
5. **Odbiorcami Pani/a danych osobowych** mogą być podmioty na podstawie przepisów prawa oraz podmioty, z którymi zawarliśmy umowy powierzenia przetwarzania danych osobowych, jak również podmioty uprawnione do obsługi doręczeń.
6. **Pani/a dane osobowe przechowywane będą** przez okres niezbędny do realizacji celu przetwarzania oraz wieczyście (kat. archiwizacji A) zgodnie z obowiązkiem archiwizacyjnym wynikającym z Jednolitego Rzeczonego Wykazu Akt.
7. **Pani/a dane nie będą przekazywane** do państw trzecich/organizacji międzynarodowych.
8. **Pani/a dane nie będą** ~~Pani/a dane nie będą~~ **podlegały** profilowaniu lub zautomatyzowanemu podejmowaniu decyzji.
9. **Pani/a mają prawo:**
 - a) dostępu do swoich danych oraz otrzymania ich kopii;
 - b) sprostowania (poprawiania) swoich danych osobowych;
 - c) ograniczenia przetwarzania swoich danych osobowych;
 - d) usunięcia swoich danych osobowych na podstawie przepisów prawa;
 - e) sprzeciwu wobec przetwarzania swoich danych;
 - f) wniesienia skargi do Prezesa UODO (na adres Urzędu Ochrony Danych Osobowych, ul. Stawki 2, 00 - 193 Warszawa)
10. **Źródło pochodzenia danych osobowych:** Pani/a dane osobowe pozyskano z zasobów wewnętrznych administratora lub wobec braku takich danych w zasobach własnych administratora pozyskano dane w drodze udostępnienia na wniosek administratora z zasobów innych administratorów, w szczególności sądu powszechnego właściwego dla administratora.
11. **Przetwarzanie Pani/a danych osobowych przez nas jest wymogiem obowiązkowym** w zakresie wynikającym z przepisów prawa.

<p>GEZ</p>	<p>KARTA ADRESOWA ZABYTKU</p>		<p>3. Miejscowość</p> <p>Brzegi</p>
<p>5. Nazwa</p> <p>Cmentarzu parafialny</p>	<p>6. Czas powstania</p> <p>1938 r.</p>	<p>7. Fotografia z opisem wskazującym orientację w stosunku do sąsiednich terenów lub stron świata albo mapa z zaznaczonym stanowiskiem archeologicznym</p> 	
<p>4. Adres</p> <p>dz. nr ewid.: 409 obrub 0002 BRZEGI</p>		<p>5. Przynalazność administracyjna</p> <p>województwo: świętokrzyskie powiat: jędrzejowski gmina: Sobków</p>	
<p>6. Formy ochrony</p>		<p>GNILNY PŁOCIEKOWIE</p> <p>Za zgodność z oryginałem stwierdzam 2023-05-30</p> <p>z up. Wójta Gminy Sobków Kierownik Kancelarii Budownictwa i Inwestycji <i>Joanna</i> mgr inż. Wioletta Koniczka</p>	

Fot. Łukasz Wodecki, widok z drogi przy cmentarzu

8. Historia, opis i wartości

Cmentarz parafialny otoczony ogrodzeniem (betonowe przęsła między muirowanymi słupkami, słupki z betonowymi daszkami przy furcie i bramie), z bramą główną i furtką od strony północnej. Główna aleja na osi północ- południe, załamująca się mniej więcej w centralnej części.

Brak wydzielonych stref z nagrobkami z początku funkcjonowania cmentarza i współczesnych. Na terenie cmentarza zlokalizowana jest niewielka ilość nagrobków o cechach zabytkowych.

Na terenie cmentarza znajdują się dwie kwatery żołnierzy poległych w I Wojnie Światowej.

Wartościowanie:

Zabytek posiada wartości historyczne i niematerialne wynikające z funkcji, wartości artystyczne moeno zubożone przez niezadawalający stan zachowania oraz stopniowe zanikania historycznych nagrobków. Może być przedmiotem badań naukowych. Ze względu na pełnioną funkcję ważny dla lokalnej społeczności.

9. Stan zachowania i postulaty dotyczące konserwacji

Stan zachowania: dostateczny

Część nagrobków, zwłaszcza z I poł. XX wieku bardzo zniszczona. Wiele współczesnych pochówków wybudowana fragmentarycznie w miejscu wcześniejszych kwater.

Postulaty konserwatorskie:

- weryfikacja stanu ewidencji zabytków ruchomych, zabezpieczenie i renowacja najcenniejszych nagrobków w oparciu o opracowany program prac;
- należy przeprowadzić analizę nagrobków o cechach zabytkowych oraz rozważyć objęcie ich indywidualnymi formami ochrony konserwatorskiej w celu zachowania najcenniejszych obiektów;
- zarządać terenem w sposób zapewniający utrzymanie historycznego charakteru oraz ładu i estetyki przestrzemi;
- korzystać z zabytku w sposób zapewniający trwałe zachowanie jego wartości;
- zabezpieczyć i utrzymać zabytek oraz jego otoczenie w jak najlepszym stanie;
- wszelkie problemy ze stanem zachowania oraz ewentualnymi zniszczeniami bezwzględnie natychmiastowo zgłaszać organowi nadzoru konserwatorskiego

Wszelkie prace wpływające na stan zachowania, w tym zmianę wyglądu i sposobu zagospodarowania terenu przy zabytku wymagają opinii/ prowadzenia w porozumieniu z ŚWKZ w Kielcach.

10. Wykonanie karty (autor, data i podpis)

Lukasz Wodecki, 30.09.2021 r.

Lukasz Wodecki

11. Zatwierdzenie karty (podpis wojewódzkiego konserwatora zabytków)



[Signature]
2023-05-30
za zgodności z oryginalen
ni Wierdzka
mgr inż. Małgorzata Koniczna

z up. Wójta Gminy Sobków
Kierownik Referatu
Budowlanego i Inwestycji
[Signature]
mgr inż. Małgorzata Koniczna

Sobków, dnia 30.05.2023 r.

ZAWIADOMIENIE

Na podstawie art. 22 pkt 4 i 5 ustawy z dnia 23 lipca 2003 r. o ochronie zabytków i opiece nad zabytkami (t.j. Dz. U. z 2022 r., poz. 840 z późn. zm.) oraz § 18 i § 18b Rozporządzenia Ministra Kultury i Dziedzictwa Narodowego z dnia 26 maja 2011 r. w sprawie prowadzenia rejestru zabytków, krajowej, wojewódzkiej i gminnej ewidencji zabytków oraz krajowego wykazu zabytków skradzionych lub wywiezionych za granicę niezgodnie z prawem (t.j. Dz. U. z 2021 r., poz. 56).

Wójt Gminy Sobków zawiadamia

o włączeniu karty adresowej zabytku do gminnej ewidencji zabytków dla zabytku pod nazwą „dwór (w założeniu podworskim)” znajdującego się w granicach działki oznaczonej w ewidencji gruntów nr 153/9 położonej w obrębie ewidencyjnym Brzezi, gmina Sobków


Zgodnie z § 18b ust. 1, 3 i 4 w/w rozporządzenia właściciele lub posiadacze zabytków zostali zawiadomieni o sporządzeniu nowej karty adresowej ww. zabytku i o zamiarze jej włączenia do gminnej ewidencji zabytków oraz zostało ono zamieszczone na stronie Biuletynu Informacji Publicznej tutejszego Urzędu (<https://sobkow.biuletyn.net/>) w dniu 03.11.2022 r.

W związku z odbiorem zawiadomienia o sporządzeniu nowej karty adresowej ww. zabytku i o zamiarze jej włączenia do gminnej ewidencji zabytków, po upływie terminu o którym mowa w § 18b ust. 4 w/w rozporządzenia, stosowanie do § 18b ust. 5 w/w rozporządzenia do niniejszego zawiadomienia załącza się odpowiednio potwierdzoną kopię nowej karty adresowej zabytku.

Niniejsze zawiadomienie publikuje się na stronie Biuletynu Informacji Publicznej tutejszego Urzędu (<https://sobkow.biuletyn.net/>).

Podstawa prawna:

Zgodnie z art. 22 ust. 4 i 5 ustawy z dnia 23 lipca 2003 r. o ochronie zabytków i opiece nad zabytkami (t.j. Dz. U. z 2022 r., poz. 840 z późn. zm.), wójt (burmistrz, prezydent miasta) prowadzi gminną ewidencję zabytków w formie zbioru kart adresowych zabytków nieruchomych z terenu gminy. W gminnej ewidencji zabytków powinny być ujęte: 1) zabytki nieruchome wpisane do rejestru; 2) inne zabytki nieruchome znajdujące się w wojewódzkiej ewidencji zabytków; 3) inne zabytki nieruchome wyznaczone przez wójta (burmistrza, prezydenta miasta) w porozumieniu z wojewódzkim konserwatorem zabytków.

z up. Wójta Gminy Sobków
Kierownik Referatu
Budownictwa i Inwestycji

mgr inż. Wioletta Koniczna

Załącznik:

1. Kopia karty adresowej zabytku, potwierdzona za zgodność z oryginałem
2. Klauzula informacyjna RODO

Otrzymują:

1. Strony wg rozdzielnika;
2. Biuletyn Informacji Publicznej www.bip.sobkow.pl;
3. a/a

OBOWIĄZEK INFORMACYJNY W ZAKRESIE PRZETWARZANIA DANYCH OSOBOWYCH

KLAUZULA INFORMACYJNA

do celów prowadzenia gminnej ewidencji zabytków

Wypełniając obowiązek informacyjny w zakresie ochrony danych osobowych na podstawie art. 13 ust.1 i ust. 2 oraz art. 14 ogólnego rozporządzenia Parlamentu Europejskiego i Rady (UE) 2016/679 z dnia 27 kwietnia 2016 r. w sprawie ochrony osób fizycznych w związku z przetwarzaniem danych osobowych i w sprawie swobodnego przepływu takich danych oraz uchylenia dyrektywy 95/46/WE zwanym dalej „**RODO**” i dbając o Państwa dane osobowe przetwarzane przez nas informujemy, że:

1. **Administratorem Pani/a danych osobowych jest Wójt Gminy Sobków** z siedzibą przy ulicy **Pl. Wolności 12; 28-305 Sobków**. Można się z nami skontaktować listownie lub osobiście w naszej siedzibie, telefonicznie pod numerem telefonu **+48 41 387 10 37** za pomocą korespondencji elektronicznej na adres mailowy: **sekretariat@sobkow.pl**
2. Z Inspektorem Ochrony Danych można się skontaktować telefonicznie pod numerem telefonu 665586173 lub za pomocą korespondencji elektronicznej adres: **biuro@ochrona-danych.net**
3. **Pani/a dane osobowe będziemy przetwarzać w celu i na podstawie prawa:**
 - a) art. 6 ust.1 lit. c i e RODO – przetwarzanie jest niezbędne do wykonania zadania realizowanego w interesie publicznym lub w ramach sprawowania władzy powierzonej administratorowi w zw. z art. 22 ust. 4, 5 i 7 ustawy z dnia 23 lipca 2003 r. o ochronie zabytków i opiece nad zabytkami oraz rozporządzenie Ministra Kultury i Dziedzictwa Narodowego z dnia 26 maja 2011 r. w sprawie prowadzenia rejestru zabytków, krajowej, wojewódzkiej i gminnej ewidencji zabytków oraz krajowego wykazu zabytków skradzionych lub wywiezionych za granicę niezgodnie z prawem i archiwizacji dokumentacji.
4. Przetwarzamy następujące kategorie Pani/a danych osobowych: dane zwykłe: imię, nazwisko, pesel, nr działki, adres zamieszkania.
5. **Odbiorcami Pani/a danych osobowych** mogą być podmioty na podstawie przepisów prawa oraz podmioty, z którymi zawarliśmy umowy powierzenia przetwarzania danych osobowych, jak również podmioty uprawnione do obsługi doręczeń.
6. **Pani/a dane osobowe przechowywane będą** przez okres niezbędny do realizacji celu przetwarzania oraz w całości (kat. archiwizacji A) zgodnie z obowiązkiem archiwizacyjnym wynikającym z Jednolitego Rzeczonego Wykazu Akt.
7. **Pani/a dane nie będą przekazywane** do państw trzecich/organizacji międzynarodowych.
8. **Pani/a dane nie będą Pani/a dane nie będą podlegały** profilowaniu lub zautomatyzowanemu podejmowaniu decyzji.
9. **Pani/a mają prawo:**
 - a) dostępu do swoich danych oraz otrzymania ich kopii;
 - b) sprostowania (poprawiania) swoich danych osobowych;
 - c) ograniczenia przetwarzania swoich danych osobowych;
 - d) usunięcia swoich danych osobowych na podstawie przepisów prawa;
 - e) sprzeciwu wobec przetwarzania swoich danych;
 - f) wniesienia skargi do Prezesa UODO (na adres Urzędu Ochrony Danych Osobowych, ul. Stawki 2, 00 - 193 Warszawa)
10. **Źródło pochodzenia danych osobowych:** Pani/a dane osobowe pozyskano z zasobów wewnętrznych administratora lub wobec braku takich danych w zasobach własnych administratora pozyskano dane w drodze udostępnienia na wniosek administratora z zasobów innych administratorów, w szczególności sądu powszechnego właściwego dla administratora.
11. **Przetwarzanie Pani/a danych osobowych przez nas jest wymogiem** obowiązkowym w zakresie wynikającym z przepisów prawa.

<p>GEZ</p>	<p>KARTA ADRESOWA ZABYTKU</p>		<p>3. Miejscowość</p> <p>Brzezi</p>
<p>1. Nazwa</p> <p>Dwór (w założeniu podworskim)</p>	<p>2. Czas powstania</p> <p>Przed 1839 r.; Rozbud. 1929 r.; Remont 1949 r.</p>	<p>7. Fotografia z opisem wskazującym orientację w stosunku do sąsiednich terenów lub stron świata albo mapa z zaznaczonym stanowiskiem archeologicznym</p>	
<p>4. Adres</p> <p>Brzezi 121 dz. nr ewid.: 153/9 obręb 0002 BRZEZI</p>			
<p>5. Przynalazność administracyjna</p> <p>województwo: świętokrzyskie powiat: jędrzejowski gmina: Sobków</p>		<p>6. Formy ochrony</p> <p>Rejestr Zabytków Nieruchomych woj. świętokrzyskiego</p>	
<p>Nr Rejestru A. 149/1 Decyzja WKZ w Kielcach z dnia 26.04.1977 r.</p>		<p>za zgodność z oryginałem stwierdzam 2023-05-30</p> <p>z up. Wojta Gminy Sobków Kierownik Referatu Budownictwa i Inwestycji <i>Joanna</i> mgr inż. Wioletta Koniczna</p>	



Fot. Łukasz Wodecki, widok z dziedzińca gospodarczego..

8. Historia, opis i wartości

Założenie podworskie znajduje się w północnej części wsi, a jego granice tworzą w planie nieregularny wielobok. W skład zespołu wchodzi: dwór, park, sad oraz dziedzińiec gospodarczy.

Dwór parterowy na niskim cokole, z częściowo zamieszkałym poddaszem, podpiwniczony w narożniku płn.-wsch. Zbudowany na przelomie 1 i 2 ćw. XIX w. W 1850 r. dzierzawiony wraz z majątkiem przez Teodora Bukowińskiego, od 1928 r. własność Józefa Mikutowskiego. W 1946 r. nabyty przez małżeństwo z Brzezin.

Budynek bezstyłowy, wzniesiony na planie wydłużonego prostokąta na linii północ-południe. Sciany płn., pd. i wsch. drewniane- od środka tynkowane, na zewnątrz szalowane deskami, zachodnia oraz piwniczka murywane- otynkowane. Korpus prostopadłościenny mocno wydłużony w poziomie dwutraktowy, z 8 regularnie rozplanowanymi pomieszczeniami w amfiladzie, po obu stronach sieni (zlikwidowany po 1949 r.). Od północy 3-traktowy z przebudowaną sienią. Na osi sieni dostępna z 4-kolumnowego ganku. Przybudówka płn.-zach. prostokątna z dwoma wejściami od północy.

Dach naczółkowy, krótszy od korpusu, przy ścianach szczytowych przechodzący w daszki pulpitowe, nad gankiem daszek szczytowy. Dachy kryte blachą.

Trzy przybudówki: od strony północnej w narożniku mała prostopadłościenna z wejściem do piwnicy, kryta dachem szczytowym, od płn.- zach. przybudówka gospodarcza z daszkiem szczytowym połączenia z korpusem, od poł.-zach. przybudówka wejściowa z dachem pulpitowym.

Dawne drzwi drewniane płycinowo- ramowe dwuskrzydłowe w ościeżach ujętych profilowanymi deskami. Część drzwi współczesna fabryczna. Okna drewniane ościeżnicowe dwuskrzydłowe, podwójne czterokwaterowe. Okno w dawnej kuchni trójskrzydłowe, 6-kwaterowe.

Wartościowanie:

Zabytek posiada duże wartości historyczne, artystyczne i naukowe, zwłaszcza wynikające z zachowanej substancji zabytkowej i wysokiego stopnia autentyzmu. Może być przedmiotem badań.

9. Stan zachowania i postulaty dotyczące konserwacji

Stan zachowania: dostateczny

Dwór utrzymany w stanie tzw. „minimum koniecznego”. Liczne ślady zawilgocenia, plamy grzyba i pleśni. Liczne ubytki wynikające z wypróchnienia drewna i zniszczenia przez owady. Pokrycie dachowe utrzymane poprawnie, szczelne.

Postulaty konserwatorskie:

- należy przygotować plan renowacji, zabezpieczenia i ochrony zabytku, który musi być uzgodniony z ŚWKZ w Kielcach;
- należy zabezpieczyć elementy konstrukcyjne dworu;
- należy ponownie zagospodarować wszystkie pomieszczenia w dworze;
- należy wykonać odwodnienie terenu;
- prowadzić kontrolę stanu zachowania;
- korzystać z zabytku w sposób zapewniający trwałe zachowanie jego wartości;
- zabezpieczyć i utrzymywać zabytek oraz jego otoczenie w jak najlepszym stanie;
- wszelkie problemy ze stanem zachowania oraz ewentualnymi zniszczeniami bezwzględnie natychmiastowo zgłaszać organowi nadzoru konserwatorskiego

Wszelkie prace wpływające na stan zachowania, w tym zmianę wyglądu i sposobu zagospodarowania terenu wymagają pozwolenia ŚWKZ w Kielcach w trybie decyzji, stosownie do art. 36 ustawy o ochronie zabytków i opiece nad zabytkami.

10. Wykonanie karty (autor, data i podpis)

Łukasz Wodecki, 30.09.2021 r.



11. Zawierzenie karty (podpis wojewódzkiego konserwatora zabytków)

Za zgodność z oryginałem
Świerdzam

2023 - 05 - 30

z up. Wójta Gminy Sobków
Kierownik Kancelarii

Budowniowa i Inwestycji
mgr inż. Wioletta Koniczka

*Lubuski Zbiorek Pompałniczych i rezerwatu zabytków i muzeów województwa lubuskiego
ewidencyjny zabytek

Sobków, dnia 30.05.2023 r.

ZAWIADOMIENIE

Na podstawie art. 22 pkt 4 i 5 ustawy z dnia 23 lipca 2003 r. o ochronie zabytków i opiece nad zabytkami (t.j. Dz. U. z 2022 r., poz. 840 z późn. zm.) oraz § 18 i § 18b Rozporządzenia Ministra Kultury i Dziedzictwa Narodowego z dnia 26 maja 2011 r. w sprawie prowadzenia rejestru zabytków, krajowej, wojewódzkiej i gminnej ewidencji zabytków oraz krajowego wykazu zabytków skradzionych lub wywiezionych za granicę niezgodnie z prawem (t.j. Dz. U. z 2021 r., poz. 56).

Wójt Gminy Sobków zawiadamia

o włączeniu karty adresowej zabytku do gminnej ewidencji zabytków dla zabytku pod nazwą „park (pozostałości, w założeniu podworskim)” znajdującego się w granicach działki oznaczonej w ewidencji gruntów nr 153/9 położonej w obrębie ewidencyjnym Brzegi, gmina Sobków


Zgodnie z § 18b ust. 1, 3 i 4 w/w rozporządzenia właściciele lub posiadacze zabytków zostali zawiadomieni o sporządzeniu nowej karty adresowej ww. zabytku i o zamiarze jej włączenia do gminnej ewidencji zabytków oraz zostało ono zamieszczone na stronie Biuletynu Informacji Publicznej tutejszego Urzędu (<https://sobkow.biuletyn.net/>) w dniu 03.11.2022 r.

W związku z odbiorem zawiadomienia o sporządzeniu nowej karty adresowej ww. zabytku i o zamiarze jej włączenia do gminnej ewidencji zabytków, po upływie terminu o którym mowa w § 18b ust. 4 w/w rozporządzenia, stosowanie do § 18b ust. 5 w/w rozporządzenia do niniejszego zawiadomienia załącza się odpowiednio potwierdzoną kopię nowej karty adresowej zabytku.

Niniejsze zawiadomienie publikuje się na stronie Biuletynu Informacji Publicznej tutejszego Urzędu (<https://sobkow.biuletyn.net/>).

Podstawa prawna:

Zgodnie z art. 22 ust. 4 i 5 ustawy z dnia 23 lipca 2003 r. o ochronie zabytków i opiece nad zabytkami (t.j. Dz. U. z 2022 r., poz. 840 z późn. zm.), wójt (burmistrz, prezydent miasta) prowadzi gminną ewidencję zabytków w formie zbioru kart adresowych zabytków nieruchomości z terenu gminy. W gminnej ewidencji zabytków powinny być ujęte: 1) zabytki nieruchome wpisane do rejestru; 2) inne zabytki nieruchome znajdujące się w wojewódzkiej ewidencji zabytków; 3) inne zabytki nieruchome wyznaczone przez wójta (burmistrza, prezydenta miasta) w porozumieniu z wojewódzkim konserwatorem zabytków.

z up. Wójta Gminy Sobków
Kierownik Referatu
Budownictwa i Inwestycji

mgr inż. Wioletta Konieczna

Załącznik:

1. Kopia karty adresowej zabytku, potwierdzona za zgodność z oryginałem
2. Klauzula informacyjna RODO

Otrzymują:

1. Strony wg rozdzielnika;
2. Biuletyn Informacji Publicznej www.bip.sobkow.pl;
3. a/a

OBOWIĄZEK INFORMACYJNY W ZAKRESIE PRZETWARZANIA DANYCH OSOBOWYCH

KLAUZULA INFORMACYJNA

do celów prowadzenia gminnej ewidencji zabytków

Wypełniając obowiązek informacyjny w zakresie ochrony danych osobowych na podstawie art. 13 ust.1 i ust. 2 oraz art. 14 ogólnego rozporządzenia Parlamentu Europejskiego i Rady (UE) 2016/679 z dnia 27 kwietnia 2016 r. w sprawie ochrony osób fizycznych w związku z przetwarzaniem danych osobowych i w sprawie swobodnego przepływu takich danych oraz uchylenia dyrektywy 95/46/WE zwanym dalej „**RODO**” i dbając o Państwa dane osobowe przetwarzane przez nas informujemy, że:

1. **Administratorem Pani/a danych osobowych jest Wójt Gminy Sobków** z siedzibą przy ulicy **Pl. Wolności 12; 28-305 Sobków**. Można się z nami skontaktować listownie lub osobiście w naszej siedzibie, telefonicznie pod numerem telefonu **+48 41 387 10 37** za pomocą korespondencji elektronicznej na adres mailowy: **sekretariat@sobkow.pl**
2. Z Inspektorem Ochrony Danych można się skontaktować telefonicznie pod numerem telefonu 665586173 lub za pomocą korespondencji elektronicznej adres: **biuro@ochrona-danych.net**
3. **Pani/a dane osobowe będziemy przetwarzać w celu i na podstawie prawa:**
 - a) art. 6 ust.1 lit. c i e RODO – przetwarzanie jest niezbędne do wykonania zadania realizowanego w interesie publicznym lub w ramach sprawowania władzy powierzanej administratorowi w zw. z art. 22 ust. 4, 5 i 7 ustawy z dnia 23 lipca 2003 r. o ochronie zabytków i opiece nad zabytkami oraz rozporządzenie Ministra Kultury i Dziedzictwa Narodowego z dnia 26 maja 2011 r. w sprawie prowadzenia rejestru zabytków, krajowej, wojewódzkiej i gminnej ewidencji zabytków oraz krajowego wykazu zabytków skradzionych lub wywiezionych za granicę niezgodnie z prawem i archiwizacji dokumentacji.
4. Przetwarzamy następujące kategorie Pani/a danych osobowych: dane zwykłe: imię, nazwisko, pesel, nr działki, adres zamieszkania.
5. **Odbiorcami Pani/a danych osobowych** mogą być podmioty na podstawie przepisów prawa oraz podmioty, z którymi zawarliśmy umowy powierzenia przetwarzania danych osobowych, jak również podmioty uprawnione do obsługi doręczeń.
6. **Pani/a dane osobowe przechowywane będą** przez okres niezbędny do realizacji celu przetwarzania oraz wieczyście (kat. archiwizacji A) zgodnie z obowiązkiem archiwizacyjnym wynikającym z Jednolitego Rzeczonego Wykazu Akt.
7. **Pani/a dane nie będą przekazywane** do państw trzecich/organizacji międzynarodowych.
8. **Pani/a dane nie będą** **Pani/a dane nie będą** **podlegały** profilowaniu lub zautomatyzowanemu podejmowaniu decyzji.
9. **Pani/a mają prawo:**
 - a) dostępu do swoich danych oraz otrzymania ich kopii;
 - b) sprostowania (poprawiania) swoich danych osobowych;
 - c) ograniczenia przetwarzania swoich danych osobowych;
 - d) usunięcia swoich danych osobowych na podstawie przepisów prawa;
 - e) sprzeciwu wobec przetwarzania swoich danych;
 - f) wniesienia skargi do Prezesa UODO (na adres Urzędu Ochrony Danych Osobowych, ul. Stawki 2, 00 - 193 Warszawa)
10. **Źródło pochodzenia danych osobowych:** Pani/a dane osobowe pozyskano z zasobów wewnętrznych administratora lub wobec braku takich danych w zasobach własnych administratora pozyskano dane w drodze udostępnienia na wniosek administratora z zasobów innych administratorów, w szczególności sądu powszechnego właściwego dla administratora.
11. **Przetwarzanie Pani/a danych osobowych przez nas jest wymogiem** obowiązkowym w zakresie wynikającym z przepisów prawa.

<p>GEZ</p>	<p>KARTA ADRESOWA ZABYTKU</p>		<p>3. Miejscowość</p> <p>Brzegi</p>
<p>1. Nazwa</p>	<p>2. Czas powstania</p> <p>I poł. XIX w.</p>		
<p>7. Fotografia z opisem wskazującym orientację w stosunku do sąsiednich terenów lub siron świata albo mapą z zaznaczonym stanowiskiem archeologicznym</p>			<p>4. Adres</p> <p>Brzegi 121 dz. nr ewid.: 153/9 obręb 0002 BRZEGI</p> <p>5. Przynależność administracyjna</p> <p>województwo: świętokrzyskie powiat: jędrzejowski gmina: Sobków</p> <p>6. Formy ochrony</p> <p>Rejestr Zabytków Nieruchomych woj. świętokrzyskiego</p>



Nr Rejestru A.149/2
Decyzja WKZ w Kielcach
z dnia 26.04.1977 r.

**W zgodności z oryginałem
świadczam**

2023-05-30

z up. Wójta Gminy Sobków
Kierownik Referatu
Budowlanego i Inwestycji
Łowce
mgr inż. Witold Kwiecień

Fot. Lukasz Wodecki, widok z drogi dojazdowej do dworu.

Założenie podworskie znajduje się w północnej części wsi, a jego granice tworzą w planie nieregularny wielobok. W skład zespołu wchodzi: dwór, park, sad oraz dziedzińce gospodarzy. Park dworski, o planie nieregularnego wieloboku. Dzieli się na części wschodnią o charakterze wnętrza, którego środkiem jest dwór, i zachodnią tworzoną przez dwie niewielkie enklawy wśród zwartego zakrzewienia i zadrzewienia. Drzewostan nieliczny. Stanowią go głównie kasztany, lipy, topole, akacje, tuje, orzechy i śliwy. Jako akcenty występują: brzozy, modrzewie, jesiony, świerki, graby i wierzby. Wiek drzew o dużych rozpiętościach. Najstarsze drzewa rosną wzdłuż granicy zachodniej (ponad studnię).

Założenie jest bardzo intensywnie wykorzystywane gospodarczo, co odbija się niekorzystnie na jego wyglądzie estetycznym. Przez lata nastąpiło wyeliminowanie funkcji reprezentacyjnej na korzyść gospodarczej, przez co park ztraca swój charakter.

Wartościowanie:

Zabytek posiada indywidualne wartości historyczne, artystyczne i naukowe, zwłaszcza wynikające z dobrze zachowanej substancji zabytkowej i wysokiego stopnia autentyzmu. Zabytek jest niekompletny, źle zachowany. Posiada wysokie wartości historyczne jako element całego zespołu. Może być przedmiotem badań.

Stan zachowania: zły

Założenie jest bardzo intensywnie wykorzystywane gospodarczo, co odbija się niekorzystnie na jego wyglądzie estetycznym. Przez lata nastąpiło wyeliminowanie funkcji reprezentacyjnej na korzyść gospodarczej, przez co park ztraca swój charakter. Pozostało niewiele zabytkowych drzew.

Postulaty konserwatorskie:

- odsunąć uprawę od parku;
- gospodarckę drzewostanem oraz użytkowanie parku prowadzić w ścisłym porozumieniu z organem ochrony zabytków, najlepiej na podstawie opracowanego kompleksowego programu rewitalizacji;
- prowadzić okresowe kontrole stanu zachowania;
- korzystać z zabytku w sposób zapewniający trwałe zachowanie jego wartości;
- zabezpieczyć i utrzymywać zabytek oraz jego otoczenie w jak najlepszym stanie;
- wszelkie problemy ze stanem zachowania oraz ewentualnymi zniszczeniami bezwzględnie natychmiastowo zgłaszać organowi nadzoru konserwatorskiego

Wszelkie prace wpływające na stan zachowania, w tym zmiane wyglądu i sposobu zagospodarowania terenu wymagają pozwolenia SWKZ w Kielcach w trybie decyzji, stosownie do art. 36 ustawy o ochronie zabytków i opiece nad zabytkami.

10. Wykamanie karty (autor, data i podpis) Łukasz Wodecki, 30.09.2021 r. <i>Łukasz Wodecki</i>	11. Zamierzenie karty (podpis wojewódzkiego konserwatora zabytków)
--	--



**79 znaków i oryginalnie
elwirdram**

2023-05-30

z up. Wójta Gminy Sobków

Kierownik Referatu

Budownictwa i Rewitalizacji

Łukasz Wodecki

mgr inż. Wiesława Konieczna

Sobków, dnia 30.05.2023 r.

ZAWIADOMIENIE

Na podstawie art. 22 pkt 4 i 5 ustawy z dnia 23 lipca 2003 r. o ochronie zabytków i opiece nad zabytkami (t.j. Dz. U. z 2022 r., poz. 840 z późn. zm.) oraz § 18 i § 18b Rozporządzenia Ministra Kultury i Dziedzictwa Narodowego z dnia 26 maja 2011 r. w sprawie prowadzenia rejestru zabytków, krajowej, wojewódzkiej i gminnej ewidencji zabytków oraz krajowego wykazu zabytków skradzionych lub wywiezionych za granicę niezgodnie z prawem (t.j. Dz. U. z 2021 r., poz. 56).

Wójt Gminy Sobków zawiadamia

o włączeniu karty adresowej zabytku do gminnej ewidencji zabytków dla zabytku pod nazwą „sad (pozostałości, w założeniu podworskim)” znajdującego się w granicach działki oznaczonej w ewidencji gruntów nr 153/9 położonej w obrębie ewidencyjnym Brzegi, gmina Sobków


Zgodnie z § 18b ust. 1, 3 i 4 w/w rozporządzenia właściciele lub posiadacze zabytków zostali zawiadomieni o sporządzeniu nowej karty adresowej ww. zabytku i o zamiarze jej włączenia do gminnej ewidencji zabytków oraz zostało ono zamieszczone na stronie Biuletynu Informacji Publicznej tutejszego Urzędu (<https://sobkow.biuletyn.net/>) w dniu 03.11.2022 r.

W związku z odbiorem zawiadomienia o sporządzeniu nowej karty adresowej ww. zabytku i o zamiarze jej włączenia do gminnej ewidencji zabytków, po upływie terminu o którym mowa w § 18b ust. 4 w/w rozporządzenia, stosowanie do § 18b ust. 5 w/w rozporządzenia do niniejszego zawiadomienia załącza się odpowiednio potwierdzoną kopię nowej karty adresowej zabytku.

Niniejsze zawiadomienie publikuje się na stronie Biuletynu Informacji Publicznej tutejszego Urzędu (<https://sobkow.biuletyn.net/>).

Podstawa prawna:

Zgodnie z art. 22 ust. 4 i 5 ustawy z dnia 23 lipca 2003 r. o ochronie zabytków i opiece nad zabytkami (t.j. Dz. U. z 2022 r., poz. 840 z późn. zm.), wójt (burmistrz, prezydent miasta) prowadzi gminną ewidencję zabytków w formie zbioru kart adresowych zabytków nieruchomych z terenu gminy. W gminnej ewidencji zabytków powinny być ujęte: 1) zabytki nieruchome wpisane do rejestru; 2) inne zabytki nieruchome znajdujące się w wojewódzkiej ewidencji zabytków; 3) inne zabytki nieruchome wyznaczone przez wójta (burmistrza, prezydenta miasta) w porozumieniu z wojewódzkim konserwatorem zabytków.

z up. Wójta Gminy Sobków
Kierownik referatu
Budownictwa i Inwestycji

mgr inż. Wioletta Koniczna

Załącznik:

1. Kopia karty adresowej zabytku, potwierdzona za zgodność z oryginałem
2. Klauzula informacyjna RODO

Otrzymują:

1. Strony wg rozdzielnika;
2. Biuletyn Informacji Publicznej www.bip.sobkow.pl;
3. a/a


OBOWIĄZEK INFORMACYJNY W ZAKRESIE PRZETWARZANIA DANYCH OSOBOWYCH

KLAUZULA INFORMACYJNA

do celów prowadzenia gminnej ewidencji zabytków

Wypełniając obowiązek informacyjny w zakresie ochrony danych osobowych na podstawie art. 13 ust.1 i ust. 2 oraz art. 14 ogólnego rozporządzenia Parlamentu Europejskiego i Rady (UE) 2016/679 z dnia 27 kwietnia 2016 r. w sprawie ochrony osób fizycznych w związku z przetwarzaniem danych osobowych i w sprawie swobodnego przepływu takich danych oraz uchylenia dyrektywy 95/46/WE zwanym dalej „**RODO**” i dbając o Państwa dane osobowe przetwarzane przez nas informujemy, że:

1. **Administratorem Pani/a danych osobowych jest Wójt Gminy Sobków** z siedzibą przy ulicy **Pl. Wolności 12; 28-305 Sobków**. Można się z nami skontaktować listownie lub osobiście w naszej siedzibie, telefonicznie pod numerem telefonu **+48 41 387 10 37** za pomocą korespondencji elektronicznej na adres mailowy: **sekretariat@sobkow.pl**
2. Z Inspektorem Ochrony Danych można się skontaktować telefonicznie pod numerem telefonu 665586173 lub za pomocą korespondencji elektronicznej adres: **biuro@ochrona-danych.net**
3. **Pani/a dane osobowe będziemy przetwarzać w celu i na podstawie prawa:**
 - a) art. 6 ust.1 lit. c i e RODO – przetwarzanie jest niezbędne do wykonania zadania realizowanego w interesie publicznym lub w ramach sprawowania władzy powierzonej administratorowi w zw. z art. 22 ust. 4, 5 i 7 ustawy z dnia 23 lipca 2003 r. o ochronie zabytków i opiece nad zabytkami oraz rozporządzenie Ministra Kultury i Dziedzictwa Narodowego z dnia 26 maja 2011 r. w sprawie prowadzenia rejestru zabytków, krajowej, wojewódzkiej i gminnej ewidencji zabytków oraz krajowego wykazu zabytków skradzionych lub wywiezionych za granicę niezgodnie z prawem i archiwizacji dokumentacji.
4. Przetwarzamy następujące kategorie Pani/a danych osobowych: dane zwykle: imię, nazwisko, pesel, nr działki, adres zamieszkania.
5. **Odbiorcami Pani/a danych osobowych** mogą być podmioty na podstawie przepisów prawa oraz podmioty, z którymi zawarliśmy umowy powierzenia przetwarzania danych osobowych, jak również podmioty uprawnione do obsługi doręczeń.
6. **Pani/a dane osobowe przechowywane będą** przez okres niezbędny do realizacji celu przetwarzania oraz wieczyście (kat. archiwizacji A) zgodnie z obowiązkiem archiwizacyjnym wynikającym z Jednolitego Rzeczonego Wykazu Akt.
7. **Pani/a dane nie będą przekazywane** do państw trzecich/organizacji międzynarodowych.
8. **Pani/a dane nie będą Pani/a dane nie będą podlegały** profilowaniu lub zautomatyzowanemu podejmowaniu decyzji.
9. **Pani/a mają prawo:**
 - a) dostępu do swoich danych oraz otrzymania ich kopii;
 - b) sprostowania (poprawiania) swoich danych osobowych;
 - c) ograniczenia przetwarzania swoich danych osobowych;
 - d) usunięcia swoich danych osobowych na podstawie przepisów prawa;
 - e) sprzeciwu wobec przetwarzania swoich danych;
 - f) wniesienia skargi do Prezesa UODO (na adres Urzędu Ochrony Danych Osobowych, ul. Stawki 2, 00 - 193 Warszawa)
10. **Źródło pochodzenia danych osobowych:** Pani/a dane osobowe pozyskano z zasobów wewnętrznych administratora lub wobec braku takich danych w zasobach własnych administratora pozyskano dane w drodze udostępnienia na wniosek administratora z zasobów innych administratorów, w szczególności sądu powszechnego właściwego dla administratora.
11. **Przetwarzanie Pani/a danych osobowych przez nas jest wymogiem** obowiązkowym w zakresie wynikającym z przepisów prawa.

<p>GEZ</p>	<p>KARTA ADRESOWA ZABYTKU</p>		<p>3. Miejscowość</p> <p>Brzegi</p>
<p>1. Nazwa</p> <p>Sad (pozostałości, w założeniu podworskim)</p>	<p>2. Czas powstania</p> <p>1 poł. XIX w.</p>	<p>7. Fotografia z opisem wskazującym orientację w stosunku do sąsiednich terenów lub stron świata albo mapy z zaznaczonym stanowiskiem archeologicznym</p>	
<p>4. Adres</p> <p>Brzegi 121 dz. nr ewid.: 153/9 obręb 0002 BRZEGI</p>			<p>5. Przynależność administracyjna</p> <p>województwo: świętokrzyskie powiat: jędrzejowski gmina: Sobków</p>
<p>6. Formy ochrony</p> <p>Rejestr Zabytków Nieruchomych woj. świętokrzyskiego</p>		<p>Nr Rejestru A.149/3 Decyzja WKZ w Kielcach z dnia 26.04.1977 r.</p> <p>Wniosek o zgodność z oryginałem świadczym</p> <p>2023-05-30</p>	

Fot. Łukasz Wodecki, widok od strony dziedzińca gospodarczego.

z up. Wójta Gminy Sobków
Kierownik Referatu
Budownictwa i Inwestycji
Olga
mgr inż. Wioletta Koniczna

Założenie podworskie znajduje się w północnej części wsi, a jego granice tworzą w planie nieregularny wielobok. W skład zespołu wchodzi: dwór, park, sad oraz dziedzińiec gospodarczy.

Pozostałości sadu znajdują się w wyraznie oddzielonej od założenia części zachodniej. Od północy droga dojazdowa z aleją karłowatych orzechów włoskich i śliw, od południa pas krzewów, od wschodu krzewy, zadziwienie liściaste i gęsty szpaler tui. Wśród drzew owocowych uprawy.

Wartościowanie:

Zabytek posiada wartość historyczną, wynikającą z dawnej funkcji w zespole dworsko-parkowym. Może być przedmiotem badań.

Stan zachowania: zły

Gospodarze wykorzystanie przestrzeni między drzewami, odbiło się niekorzystnie na wyglądzie estetycznym sadu. Sad zatracił częściowo swój charakter. Mocno zakrzaczony.

Postulaty konserwatorskie:

- prowadzić regularne prace pielęgnacyjne i oczyszczanie terenu z krzaków i wysokich traw w celu właściwego utrzymania terenu sadu oraz zapewnienia dostępności terenu;
- należy zabezpieczyć pozostałości sadu na podstawie przygotowanego programu prac, uzgodnionego z SWKZ w Kiecach;
- korzystać z zabytku w sposób zapewniający trwałe zachowanie jego wartości;
- zabezpieczyć i utrzymywać zabytek oraz jego otoczenie w jak najlepszym stanie;
- wszelkie problemy ze stanem zachowania oraz ewentualnymi zniszczeniami bezwzględnie natychmiastowo zgłaszać organowi nadzoru konserwatorskiego

Wszelkie prace wpływające na stan zachowania, w tym zmianę wyglądu i sposobu zagospodarowania terenu wymagają pozwolenia SWKZ w Kiecach w trybie decyzji, stosownie do art. 36 ustawy o ochronie zabytków i opiece nad zabytkami.

10. Wykonanie karty (autor, data i podpis)

Lukasz Wodecki, 30.09.2021 r.



11. Zawierzenie karty (podpis wojewódzkiego konserwatora zabytków)



**Za zgodność z oryginałem
oświadczam**

2023-05-30

z upoważnienia Gminy Sobków
Kierownik Referatu
Budownictwa i Inwestycji
Bożena
Przebież, Władysław, Irena, Anita

Sobków, dnia 30.05.2023 r.

ZAWIADOMIENIE

Na podstawie art. 22 pkt 4 i 5 ustawy z dnia 23 lipca 2003 r. o ochronie zabytków i opiece nad zabytkami (t.j. Dz. U. z 2022 r., poz. 840 z późn. zm.) oraz § 18 i § 18b Rozporządzenia Ministra Kultury i Dziedzictwa Narodowego z dnia 26 maja 2011 r. w sprawie prowadzenia rejestru zabytków, krajowej, wojewódzkiej i gminnej ewidencji zabytków oraz krajowego wykazu zabytków skradzionych lub wywiezionych za granicę niezgodnie z prawem (t.j. Dz. U. z 2021 r., poz. 56).

Wójt Gminy Sobków zawiadamia

o włączeniu karty adresowej zabytku do gminnej ewidencji zabytków dla zabytku pod nazwą „dziedziniec gospodarczy z budynkami (lamus, obora, w założeniu podworskim” znajdującego się w granicach działki oznaczonej w ewidencji gruntów nr 153/9 położonej w obrębie ewidencyjnym Brzegi, gmina Sobków


Zgodnie z § 18b ust. 1, 3 i 4 w/w rozporządzenia właściciele lub posiadacze zabytków zostali zawiadomieni o sporządzeniu nowej karty adresowej ww. zabytku i o zamiarze jej włączenia do gminnej ewidencji zabytków oraz zostało ono zamieszczone na stronie Biuletynu Informacji Publicznej tutejszego Urzędu (<https://sobkow.biuletyn.net/>) w dniu 03.11.2022 r.

W związku z odbiorem zawiadomienia o sporządzeniu nowej karty adresowej ww. zabytku i o zamiarze jej włączenia do gminnej ewidencji zabytków, po upływie terminu o którym mowa w § 18b ust. 4 w/w rozporządzenia, stosowanie do § 18b ust. 5 w/w rozporządzenia do niniejszego zawiadomienia załącza się odpowiednio potwierdzoną kopię nowej karty adresowej zabytku.

Niniejsze zawiadomienie publikuje się na stronie Biuletynu Informacji Publicznej tutejszego Urzędu (<https://sobkow.biuletyn.net/>).

Podstawa prawna:

Zgodnie z art. 22 ust. 4 i 5 ustawy z dnia 23 lipca 2003 r. o ochronie zabytków i opiece nad zabytkami (t.j. Dz. U. z 2022 r., poz. 840 z późn. zm.), wójt (burmistrz, prezydent miasta) prowadzi gminną ewidencję zabytków w formie zbioru kart adresowych zabytków nieruchomych z terenu gminy. W gminnej ewidencji zabytków powinny być ujęte: 1) zabytki nieruchome wpisane do rejestru; 2) inne zabytki nieruchome znajdujące się w wojewódzkiej ewidencji zabytków; 3) inne zabytki nieruchome wyznaczone przez wójta (burmistrza, prezydenta miasta) w porozumieniu z wojewódzkim konserwatorem zabytków.

z up. Wójta Gminy Sobków
Kierownik Referatu
Budownictwa i Inwestycji

mgr inż. Wioletta Koniczka

Załącznik:

1. Kopia karty adresowej zabytku, potwierdzona za zgodność z oryginałem
2. Klauzula informacyjna RODO

Otrzymują:

1. Strony wg rozdzielnika;
2. Biuletyn Informacji Publicznej www.bip.sobkow.pl;
3. a/a


OBOWIĄZEK INFORMACYJNY W ZAKRESIE PRZETWARZANIA DANYCH OSOBOWYCH

KLAUZULA INFORMACYJNA

do celów prowadzenia gminnej ewidencji zabytków

Wypełniając obowiązek informacyjny w zakresie ochrony danych osobowych na podstawie art. 13 ust.1 i ust. 2 oraz art. 14 ogólnego rozporządzenia Parlamentu Europejskiego i Rady (UE) 2016/679 z dnia 27 kwietnia 2016 r. w sprawie ochrony osób fizycznych w związku z przetwarzaniem danych osobowych i w sprawie swobodnego przepływu takich danych oraz uchylenia dyrektywy 95/46/WE zwanym dalej „**RODO**” i dbając o Państwa dane osobowe przetwarzane przez nas informujemy, że:

1. **Administratorem Pani/a danych osobowych jest Wójt Gminy Sobków** z siedzibą przy ulicy **Pl. Wolności 12; 28-305 Sobków**. Można się z nami skontaktować listownie lub osobiście w naszej siedzibie, telefonicznie pod numerem telefonu **+48 41 387 10 37** za pomocą korespondencji elektronicznej na adres mailowy: **sekretariat@sobkow.pl**
2. Z Inspektorem Ochrony Danych można się skontaktować telefonicznie pod numerem telefonu 665586173 lub za pomocą korespondencji elektronicznej adres: **biuro@ochrona-danych.net**
3. **Pani/a dane osobowe będziemy przetwarzać w celu i na podstawie prawa:**
 - a) art. 6 ust.1 lit. c i e RODO – przetwarzanie jest niezbędne do wykonania zadania realizowanego w interesie publicznym lub w ramach sprawowania władzy powierzonej administratorowi w zw. z art. 22 ust. 4, 5 i 7 ustawy z dnia 23 lipca 2003 r. o ochronie zabytków i opiece nad zabytkami oraz rozporządzenie Ministra Kultury i Dziedzictwa Narodowego z dnia 26 maja 2011 r. w sprawie prowadzenia rejestru zabytków, krajowej, wojewódzkiej i gminnej ewidencji zabytków oraz krajowego wykazu zabytków skradzionych lub wywiezionych za granicę niezgodnie z prawem i archiwizacji dokumentacji.
4. Przetwarzamy następujące kategorie Pani/a danych osobowych: dane zwykłe: imię, nazwisko, pesel, nr działki, adres zamieszkania.
5. **Odbiorcami Pani/a danych osobowych** mogą być podmioty na podstawie przepisów prawa oraz podmioty, z którymi zawarliśmy umowy powierzenia przetwarzania danych osobowych, jak również podmioty uprawnione do obsługi doręczeń.
6. **Pani/a dane osobowe przechowywane będą** przez okres niezbędny do realizacji celu przetwarzania oraz wieczyście (kat. archiwizacji A) zgodnie z obowiązkiem archiwizacyjnym wynikającym z Jednolitego Rzeczonego Wykazu Akt.
7. **Pani/a dane nie będą przekazywane** do państw trzecich/organizacji międzynarodowych.
8. **Pani/a dane nie będą Pani/a dane nie będą podlegały** profilowaniu lub zautomatyzowanemu podejmowaniu decyzji.
9. **Pani/a mają prawo:**
 - a) dostępu do swoich danych oraz otrzymania ich kopii;
 - b) sprostowania (poprawiania) swoich danych osobowych;
 - c) ograniczenia przetwarzania swoich danych osobowych;
 - d) usunięcia swoich danych osobowych na podstawie przepisów prawa;
 - e) sprzeciwu wobec przetwarzania swoich danych;
 - f) wniesienia skargi do Prezesa UODO (na adres Urzędu Ochrony Danych Osobowych, ul. Stawki 2, 00 - 193 Warszawa)
10. **Źródło pochodzenia danych osobowych:** Pani/a dane osobowe pozyskano z zasobów wewnętrznych administratora lub wobec braku takich danych w zasobach własnych administratora pozyskano dane w drodze udostępnienia na wniosek administratora z zasobów innych administratorów, w szczególności sądu powszechnego właściwego dla administratora.
11. **Przetwarzanie Pani/a danych osobowych przez nas jest wymogiem** obowiązkowym w zakresie wynikającym z przepisów prawa.

<p>GEZ</p>	<p>KARTA ADRESOWA ZABYTKU</p>		<p>3. Miejscowość</p>
<p>1. Nazwa</p>	<p>2. Czas powstania</p>	<p>7. Fotografia z opisem wskazującym orientację w stosunku do sąsiednich terenów lub stron świata albo mapa z zaznaczonym stanowiskiem archeologicznym</p>	<p>4. Adres</p>
<p>Dziedziniec gospodarczy z budynkami (lamus, obora, w założeniu podworskim)</p>	<p>Obora : 2 poł. XIX w. przebud. 1946 - 49 r. Lamus: 2 poł. XVIII(?) przebud. 1990 r.</p>		<p>Brzezi 121 dz. nr ewid.: 153/9 obręb 0002 BRZEZI</p>
			<p>5. Przynalazność administracyjna</p>
			<p>województwo: świętokrzyskie powiat: jędrzejowski gmina: Sobków</p>
			<p>6. Formy ochrony</p>
			<p>Rejestr Zabytków Nieruchomych woj. świętokrzyskiego</p>



Nr Rejestru A.149/4
Decyzja WKZ w Kielcach
z dnia 26.04.1977 r.
24 zgodność z oryginałem
otwierdam
2023-05-30

z up. Wójta Gminy Sobków
Kierownik Referatu
Budownictwa i Inwestycji
Łow
mgr inż. Wioletta Isonieszka

Fot. Łukasz Wodecki, widok od strony dworu.

8. Historia, opis i wartości

Założenie podworskie znajduje się w północnej części wsi, a jego granice tworzą w planie nieregularny wielobok. W skład zespołu wchodzi: dwór, park, sad oraz dziedzińiec gospodarczy.

Część gospodarcza jest najbardziej wysunięta na wschód założenia dworskiego. Składa się na nią dziedzińiec, rząd zabudowań i uprawy. Północny skraj dziedzińca jest punktem widokowym o wybitnej wartości- widok na panoramę gór świętokrzyskich z Chęciami. Południową granicę dziedzińca stanowią zabudowania gospodarcze. Pierwotnie wzdłuż zabudowań znajdował się mur kamienny.

Lamus (spichlerz).

Bezstyłowy budynek wzniesiony prawdopodobnie w XVIII w. Użytkowany jako magazynek. Wg miejscowej ludności mieścił przejściowo kaplice, być może po pożarach kościoła parafialnego. W 1990 r. adaptacja na kawiarnię. Parterowy na niskim cokole, podpiwniczony, kryty dachem namiotowym. Od zachodu niska przybudówka schodowa kryta daszkiem szczytowym, od południa przy zachodnim narożniku prostokątna przybudówka z daszkiem pulpitowym. Budynek murowany z kamienia łamanego i cegły (w sklepieniach), na planie kwadratu, z wejściami od południa i północy. Wnętrze salowe, ze sklepieniem kolebkowym z lunetami. Elewacje otynkowane. Dwa małe prostokątne okna w elewacji wejściowej i 1 w tylnej, z łukami odcinkowymi i drewnianymi ościeżnicami. W oknach kraty.

Obora (d. stodoła).

Bezstyłowy budynek o nieokreślonej dokładnej funkcji pierwotnej, prawdopodobnie stodoła. Wystawiony w 2 poł. XIX w., spalony w 1944 r., odbudowany i przebudowany na oborę i magazynek w latach 1946-48. Budynek parterowy z szerokimi lizenami na narożach północnych. Murowany z kamienia łamanego, na planie wydłużonego prostokąta na linii wschód- zachód. Od strony północnej 2 wejścia w formie wrot oraz jedno mniejsze w formie drzwi. Elewacje boczne bez otworów zwieńczone trójkątnym szczytami. Elewacja tylna południowa 4-osiowa z małymi prostokątnymi oknami. Dach dwuspadowy w układzie kalenicowym, kryty blachą.

Wartościowanie:

Zabytek posiada indywidualne wartości historyczne i naukowe, zwłaszcza wynikające z zachowanej substancji zabytkowej i wysokiego stopnia autentyzmu. Zabytek jest kompletny, dobrze zachowany korpus główny. Posiada wysokie wartości historyczne jako element zespołu dworsko- folwarcznego.

9. Stan zachowania i postulaty dotyczące konserwacji

Stan zachowania: dobry

Budynek obecnie nie pełniący swojej funkcji. Widoczne drobne uszkodzenia i ubytki tynku. Nieliczne zawilgocenia.

Postulaty konserwatorskie:

- przeprowadzić oględziny i dokładną analizę stanu zachowania;
- prowadzić okresowe kontrole stanu zachowania;
- korzystać z zabytku w sposób zapewniający trwałe zachowanie jego wartości;
- zabezpieczyć i utrzymywać zabytek oraz jego otoczenie w jak najlepszym stanie;
- wszelkie problemy ze stanem zachowania oraz ewentualnymi zniszczeniami bezwzględnie natychmiastowo zgłaszać organowi nadzoru konserwatorskiego.

Wszelkie prace wpływające na stan zachowania, w tym zmianę wyglądu i sposobu zagospodarowania terenu wymagają pozwolenia SWKZ w Kielcach w trybie decyzji, stosownie do art. 36 ustawy o ochronie zabytków i opiece nad zabytkami.

10. Wykonanie karty (autor, data i podpis)

Łukasz Wodecki, 30.09.2021 r.

Łukasz Wodecki

11. Zawierzenie karty (podpis wojewódzkiego konserwatora zabytków)



**Za zgodność z oryginałem
Atwierdzam**

Atwierdzenie karty jest ważne do czasu zatwierdzenia przez konserwatora zabytków

2023-05-30

z upoważnienia Gminy Wodceki
Kierownik Kancelarii
Budowlana i Inwestycyjna
Włodarczyk
mgr inż. Katarzyna Włodarczyk

Sobków, dnia 30.05.2023 r.

ZAWIADOMIENIE

Na podstawie art. 22 pkt 4 i 5 ustawy z dnia 23 lipca 2003 r. o ochronie zabytków i opiece nad zabytkami (t.j. Dz. U. z 2022 r., poz. 840 z późn. zm.) oraz § 18 i § 18b Rozporządzenia Ministra Kultury i Dziedzictwa Narodowego z dnia 26 maja 2011 r. w sprawie prowadzenia rejestru zabytków, krajowej, wojewódzkiej i gminnej ewidencji zabytków oraz krajowego wykazu zabytków skradzionych lub wywiezionych za granicę niezgodnie z prawem (t.j. Dz. U. z 2021 r., poz. 56).

Wójt Gminy Sobków zawiadamia

o włączeniu karty adresowej zabytku do gminnej ewidencji zabytków dla zabytku pod nazwą „krzyż przydrożny” znajdującego się w granicach działki oznaczonej w ewidencji gruntów nr 236/2 położonej w obrębie ewidencyjnym Brzegi, gmina Sobków

Zgodnie z § 18b ust. 1, 3 i 4 w/w rozporządzenia właściciele lub posiadacze zabytków zostali zawiadomieni o sporządzeniu nowej karty adresowej ww. zabytku i o zamiarze jej włączenia do gminnej ewidencji zabytków oraz zostało ono zamieszczone na stronie Biuletynu Informacji Publicznej tutejszego Urzędu (<https://sobkow.biuletyn.net/>) w dniu 03.11.2022 r.

W związku z odbiorem zawiadomienia o sporządzeniu nowej karty adresowej ww. zabytku i o zamiarze jej włączenia do gminnej ewidencji zabytków, po upływie terminu o którym mowa w § 18b ust. 4 w/w rozporządzenia, stosowanie do § 18b ust. 5 w/w rozporządzenia do niniejszego zawiadomienia załącza się odpowiednio potwierdzoną kopię nowej karty adresowej zabytku.

Niniejsze zawiadomienie publikuje się na stronie Biuletynu Informacji Publicznej tutejszego Urzędu (<https://sobkow.biuletyn.net/>).

Podstawa prawna:

Zgodnie z art. 22 ust. 4 i 5 ustawy z dnia 23 lipca 2003 r. o ochronie zabytków i opiece nad zabytkami (t.j. Dz. U. z 2022 r., poz. 840 z późn. zm.), wójt (burmistrz, prezydent miasta) prowadzi gminną ewidencję zabytków w formie zbioru kart adresowych zabytków nieruchomych z terenu gminy. W gminnej ewidencji zabytków powinny być ujęte: 1) zabytki nieruchome wpisane do rejestru; 2) inne zabytki nieruchome znajdujące się w wojewódzkiej ewidencji zabytków; 3) inne zabytki nieruchome wyznaczone przez wójta (burmistrza, prezydenta miasta) w porozumieniu z wojewódzkim konserwatorem zabytków.

z up. Wójta Gminy Sobków
Kierownik Referatu
Budownictwa i Inwestycji
Kowal
mgr inż. Wioletta Koniczna

Załącznik:

1. Kopia karty adresowej zabytku, potwierdzona za zgodność z oryginałem
2. Klauzula informacyjna RODO

Otrzymują:

1. Strony wg rozdzielnika;
2. Biuletyn Informacji Publicznej www.bip.sobkow.pl;
3. a/a

OBOWIĄZEK INFORMACYJNY W ZAKRESIE PRZETWARZANIA DANYCH OSOBOWYCH

KLAUZULA INFORMACYJNA

do celów prowadzenia gminnej ewidencji zabytków

Wypełniając obowiązek informacyjny w zakresie ochrony danych osobowych na podstawie art. 13 ust.1 i ust. 2 oraz art. 14 ogólnego rozporządzenia Parlamentu Europejskiego i Rady (UE) 2016/679 z dnia 27 kwietnia 2016 r. w sprawie ochrony osób fizycznych w związku z przetwarzaniem danych osobowych i w sprawie swobodnego przepływu takich danych oraz uchylenia dyrektywy 95/46/WE zwanym dalej „**RODO**” i dbając o Państwa dane osobowe przetwarzane przez nas informujemy, że:

1. **Administratorem Pani/a danych osobowych jest Wójt Gminy Sobków** z siedzibą przy ulicy **Pl. Wolności 12; 28-305 Sobków**. Można się z nami skontaktować listownie lub osobiście w naszej siedzibie, telefonicznie pod numerem telefonu **+48 41 387 10 37** za pomocą korespondencji elektronicznej na adres mailowy: **sekretariat@sobkow.pl**
2. Z Inspektorem Ochrony Danych można się skontaktować telefonicznie pod numerem telefonu 665586173 lub za pomocą korespondencji elektronicznej adres: **biuro@ochrona-danych.net**
3. **Pani/a dane osobowe będziemy przetwarzać w celu i na podstawie prawa:**
 - a) art. 6 ust.1 lit. c i e RODO – przetwarzanie jest niezbędne do wykonania zadania realizowanego w interesie publicznym lub w ramach sprawowania władzy powierzanej administratorowi w zw. z art. 22 ust. 4, 5 i 7 ustawy z dnia 23 lipca 2003 r. o ochronie zabytków i opiece nad zabytkami oraz rozporządzenie Ministra Kultury i Dziedzictwa Narodowego z dnia 26 maja 2011 r. w sprawie prowadzenia rejestru zabytków, krajowej, wojewódzkiej i gminnej ewidencji zabytków oraz krajowego wykazu zabytków skradzionych lub wywiezionych za granicę niezgodnie z prawem i archiwizacji dokumentacji.
4. Przetwarzamy następujące kategorie Pani/a danych osobowych: dane zwykłe: imię, nazwisko, pesel, nr działki, adres zamieszkania.
5. **Odbiorcami Pani/a danych osobowych** mogą być podmioty na podstawie przepisów prawa oraz podmioty, z którymi zawarliśmy umowy powierzenia przetwarzania danych osobowych, jak również podmioty uprawnione do obsługi doręczeń.
6. **Pani/a dane osobowe przechowywane będą** przez okres niezbędny do realizacji celu przetwarzania oraz wieczyście (kat. archiwizacji A) zgodnie z obowiązkiem archiwizacyjnym wynikającym z Jednolitego Rzeczonego Wykazu Akt.
7. **Pani/a dane nie będą przekazywane** do państw trzecich/organizacji międzynarodowych.
8. **Pani/a dane nie będą** **Pani/a dane nie będą** **podlegały** profilowaniu lub zautomatyzowanemu podejmowaniu decyzji.
9. **Pani/a mają prawo:**
 - a) dostępu do swoich danych oraz otrzymania ich kopii;
 - b) sprostowania (poprawiania) swoich danych osobowych;
 - c) ograniczenia przetwarzania swoich danych osobowych;
 - d) usunięcia swoich danych osobowych na podstawie przepisów prawa;
 - e) sprzeciwu wobec przetwarzania swoich danych;
 - f) wniesienia skargi do Prezesa UODO (na adres Urzędu Ochrony Danych Osobowych, ul. Stawki 2, 00 - 193 Warszawa)
10. **Źródło pochodzenia danych osobowych:** Pani/a dane osobowe pozyskano z zasobów wewnętrznych administratora lub wobec braku takich danych w zasobach własnych administratora pozyskano dane w drodze udostępnienia na wniosek administratora z zasobów innych administratorów, w szczególności sądu powszechnego właściwego dla administratora.
11. **Przetwarzanie Pani/a danych osobowych przez nas jest wymogiem obowiązkowym** w zakresie wynikającym z przepisów prawa.

<p>GEZ</p>	<p>KARTA ADRESOWA ZABYTKU</p>		<p>3. Miejscowość</p> <p>Brzegi</p>
<p>1. Nazwa</p> <p>Krzyż przydrożny</p>	<p>2. Czas powstania</p> <p>1888 r.</p>	<p>7. Fotografia z opisem wskazującym orientację w stosunku do sąsiednich terenów lub stron świata albo mapą z zaznaczonymi stanowiskiem archeologicznym</p>	
<p>4. Adres</p> <p>dz. nr ewid.: 236/2 obrub 0002 BRZEGI</p>		<p>5. Przynależność administracyjna</p> <p>województwo: świętokrzyskie powiat: jędrzejowski</p>	<p>6. Kolumny ochrony</p> <p>gmina: Sobków</p>



**Za zgodność z oryginałem
świadczam**

2023-05-30

z up. Wójta Gminy Sobków
Kierownik Referatu
Budownictwa i Inwestycji
Kolce
mgr inż. Wioletta Koniczna

Fot. Łukasz Wodecki, widok z tyłu z założenia podworskiego.

8. Historia, opis i wartości

Żeliwny krzyż ażurowy na kamiennym postumencie. Postument na trójściodkowej podstawie. Na piedestale napis: „Z WOLI TWJEJ ŚWIĘTEJ WSZECHMOCNY BOZE RADOŚĆ I SMUTEK GŁĘBOKI WSZYSTKO CO ZRZĄDZISZ PRZYJMIE W POKORZE BLAGAJĄC TWOJEJ OPIEKI. D. 22 PAŹDZIERNIKA 1888 R.”.

Krzyż i postument pomalowane farbą olejną, otoczone niskim, metalowym ogrodzeniem.

Wartościowanie:

Zabytek posiada wartości historyczne i naukowe. Ze względu na rolę miejsca kultu religijnego posiada znaczne wartości niematerialne, jest istotny dla lokalnej społeczności. Zabytek o dużej wartości artystycznej wynikającej z opracowania detalu. Stanowi ważny element krajobrazu kulturowego i lokalnego dziedzictwa.

9. Stan zachowania i postulaty dotyczące konserwacji

Stan zachowania: bardzo dobry
Zabytek zadbane, czysty, bez widocznych zniszczeń lub uszkodzeń.

Postulaty konserwatorskie:

- prowadzić okresowe kontrole stanu zachowania;
- korzystać z zabytku w sposób zapewniający trwałe zachowanie jego wartości;
- zabezpieczyć i utrzymywać zabytek oraz jego otoczenie w jak najlepszym stanie;
- wszelkie problemy ze stanem zachowania oraz ewentualnymi zniszczeniami bezwzględnie natychmiastowo zgłaszać organowi nadzoru konserwatorskiego

Wszelkie prace wpływające na stan zachowania, w tym zmianę wyglądu i sposobu zagospodarowania terenu przy zabytku wymagają opinii/ prowadzenia w porozumieniu z ŚWKZ w Kielcach.

10. Wykonanie karty (autor, data i podpis)

Lukasz Wodecki, 30.09.2021 r.

Lukasz Wodecki

11. Zatwierdzenie karty (podpis wojewódzkiego konserwatora zabytków)



[Handwritten signature]
mgr inż. Wiesława Jankowska

Zatwierdzenie
stwierdzam

2023-05-30

mgr inż. Wiesława Jankowska
Kierownik oddziału
Budowlanego i Inwestycji

Sobków, dnia 30.05.2023 r.

ZAWIADOMIENIE

Na podstawie art. 22 pkt 4 i 5 ustawy z dnia 23 lipca 2003 r. o ochronie zabytków i opiece nad zabytkami (t.j. Dz. U. z 2022 r., poz. 840 z późn. zm.) oraz § 18 i § 18b Rozporządzenia Ministra Kultury i Dziedzictwa Narodowego z dnia 26 maja 2011 r. w sprawie prowadzenia rejestru zabytków, krajowej, wojewódzkiej i gminnej ewidencji zabytków oraz krajowego wykazu zabytków skradzionych lub wywiezionych za granicę niezgodnie z prawem (t.j. Dz. U. z 2021 r., poz. 56).

Wójt Gminy Sobków zawiadamia

o włączeniu karty adresowej zabytku do gminnej ewidencji zabytków dla zabytku pod nazwą „krzyż przydrożny” znajdującego się w granicach działki oznaczonej w ewidencji gruntów nr 432/7 położonej w obrębie ewidencyjnym Brzegi, gmina Sobków

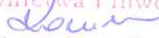
Zgodnie z § 18b ust. 1, 3 i 4 w/w rozporządzenia właściciele lub posiadacze zabytków zostali zawiadomieni o sporządzeniu nowej karty adresowej ww. zabytku i o zamiarze jej włączenia do gminnej ewidencji zabytków oraz zostało ono zamieszczone na stronie Biuletynu Informacji Publicznej tutejszego Urzędu (<https://sobkow.biuletyn.net/>) w dniu 03.11.2022 r.

W związku z odbiorem zawiadomienia o sporządzeniu nowej karty adresowej ww. zabytku i o zamiarze jej włączenia do gminnej ewidencji zabytków, po upływie terminu o którym mowa w § 18b ust. 4 w/w rozporządzenia, stosowanie do § 18b ust. 5 w/w rozporządzenia do niniejszego zawiadomienia załącza się odpowiednio potwierdzoną kopię nowej karty adresowej zabytku.

Niniejsze zawiadomienie publikuje się na stronie Biuletynu Informacji Publicznej tutejszego Urzędu (<https://sobkow.biuletyn.net/>).

Podstawa prawna:

Zgodnie z art. 22 ust. 4 i 5 ustawy z dnia 23 lipca 2003 r. o ochronie zabytków i opiece nad zabytkami (t.j. Dz. U. z 2022 r., poz. 840 z późn. zm.), wójt (burmistrz, prezydent miasta) prowadzi gminną ewidencję zabytków w formie zbioru kart adresowych zabytków nieruchomości z terenu gminy. W gminnej ewidencji zabytków powinny być ujęte: 1) zabytki nieruchome wpisane do rejestru; 2) inne zabytki nieruchome znajdujące się w wojewódzkiej ewidencji zabytków; 3) inne zabytki nieruchome wyznaczone przez wójta (burmistrza, prezydenta miasta) w porozumieniu z wojewódzkim konserwatorem zabytków.

z up. Wójta Gminy Sobków
Kierownik Referatu
Budownictwa i Inwestycji

mgr inż. Wioletta Konieczna

Załącznik:

1. Kopia karty adresowej zabytku, potwierdzona za zgodność z oryginałem
2. Klauzula informacyjna RODO

Otrzymują:

1. Strony wg rozdzielnika;
2. Biuletyn Informacji Publicznej www.bip.sobkow.pl;
3. a/a

OBOWIĄZEK INFORMACYJNY W ZAKRESIE PRZETWARZANIA DANYCH OSOBOWYCH

KLAUZULA INFORMACYJNA

do celów prowadzenia gminnej ewidencji zabytków

Wypełniając obowiązek informacyjny w zakresie ochrony danych osobowych na podstawie art. 13 ust.1 i ust. 2 oraz art. 14 ogólnego rozporządzenia Parlamentu Europejskiego i Rady (UE) 2016/679 z dnia 27 kwietnia 2016 r. w sprawie ochrony osób fizycznych w związku z przetwarzaniem danych osobowych i w sprawie swobodnego przepływu takich danych oraz uchylenia dyrektywy 95/46/WE zwanym dalej „**RODO**” i dbając o Państwa dane osobowe przetwarzane przez nas informujemy, że:

1. **Administratorem Pani/a danych osobowych jest Wójt Gminy Sobków** z siedzibą przy ulicy **Pl. Wolności 12; 28-305 Sobków**. Można się z nami skontaktować listownie lub osobiście w naszej siedzibie, telefonicznie pod numerem telefonu **+48 41 387 10 37** za pomocą korespondencji elektronicznej na adres mailowy: **sekretariat@sobkow.pl**
2. Z Inspektorem Ochrony Danych można się skontaktować telefonicznie pod numerem telefonu 665586173 lub za pomocą korespondencji elektronicznej adres: **biuro@ochrona-danych.net**
3. **Pani/a dane osobowe będziemy przetwarzać w celu i na podstawie prawa:**
 - a) art. 6 ust.1 lit. c i e RODO – przetwarzanie jest niezbędne do wykonania zadania realizowanego w interesie publicznym lub w ramach sprawowania władzy powierzanej administratorowi w zw. z art. 22 ust. 4, 5 i 7 ustawy z dnia 23 lipca 2003 r. o ochronie zabytków i opiece nad zabytkami oraz rozporządzenie Ministra Kultury i Dziedzictwa Narodowego z dnia 26 maja 2011 r. w sprawie prowadzenia rejestru zabytków, krajowej, wojewódzkiej i gminnej ewidencji zabytków oraz krajowego wykazu zabytków skradzionych lub wywiezionych za granicę niezgodnie z prawem i archiwizacji dokumentacji.
4. Przetwarzamy następujące kategorie Pani/a danych osobowych: dane zwykle: imię, nazwisko, pesel, nr działki, adres zamieszkania.
5. **Odbiorcami Pani/a danych osobowych** mogą być podmioty na podstawie przepisów prawa oraz podmioty, z którymi zawarliśmy umowy powierzenia przetwarzania danych osobowych, jak również podmioty uprawnione do obsługi doręczeń.
6. **Pani/a dane osobowe przechowywane będą** przez okres niezbędny do realizacji celu przetwarzania oraz wieczyście (kat. archiwizacji A) zgodnie z obowiązkiem archiwizacyjnym wynikającym z Jednolitego Rzeczonego Wykazu Akt.
7. **Pani/a dane nie będą przekazywane** do państw trzecich/organizacji międzynarodowych.
8. **Pani/a dane nie będą Pani/a dane nie będą podlegały** profilowaniu lub zautomatyzowanemu podejmowaniu decyzji.
9. **Pani/a mają prawo:**
 - a) dostępu do swoich danych oraz otrzymania ich kopii;
 - b) sprostowania (poprawiania) swoich danych osobowych;
 - c) ograniczenia przetwarzania swoich danych osobowych;
 - d) usunięcia swoich danych osobowych na podstawie przepisów prawa;
 - e) sprzeciwu wobec przetwarzania swoich danych;
 - f) wniesienia skargi do Prezesa UODO (na adres Urzędu Ochrony Danych Osobowych, ul. Stawki 2, 00 - 193 Warszawa)
10. **Źródło pochodzenia danych osobowych:** Pani/a dane osobowe pozyskano z zasobów wewnętrznych administratora lub wobec braku takich danych w zasobach własnych administratora pozyskano dane w drodze udostępnienia na wniosek administratora z zasobów innych administratorów, w szczególności sądu powszechnego właściwego dla administratora.
11. **Przetwarzanie Pani/a danych osobowych przez nas jest wymogiem obowiązkowym** w zakresie wynikającym z przepisów prawa.

<p>GEZ</p>	<p>KARTA ADRESOWA ZABYTKU</p>		<p>3. Miejscowość</p> <p>Brzegi</p>
<p>1. Nazwa</p> <p>Krzyż przydrożny</p>	<p>2. Czas powstania</p> <p>1914 r.</p>	<p>7. Fotografia z opisem wskazującym orientację w stosunku do sąsiednich terenów lub stron świata albo mapy z zaznaczonym stanowiskiem archeologicznym</p>	
		<p>4. Adres</p> <p>dz. nr ewid.: 432/7 obręb 0002 BRZEGI</p>	<p>5. Przynależność administracyjna</p> <p>województwo: świętokrzyskie powiat: jędrzejowski gmina: Sobków</p> <p>6. Formy ochrony</p> <p>za zgodność z oryginałem stwierdzam</p> <p>2023-05-30</p> <p>z up. Wójta Gminy Sobków Kierownik Referatu Budownictwa i Inwestycji <i>dom</i> mgr inż. <i>Wioletta Koniczna</i></p>

Fot. Łukasz Wodecki, widok z drogi krajowej nr 7.

8. Historia, opis i wartości

Kamienny krzyż na prostopadłościennym postumencie, kwadratowym u podstawy. Postument na trójschodkowej podstawie, otoczony niewielkim metalowym ogrodzeniem. Na piedestale napis: „BÓŻE BŁOGOSŁAW NAM 1914 R.”.

Wartościowanie:

Zabytek posiada wartości historyczne i naukowe. Ze względu na rolę miejsca kultu religijnego posiada znaczne wartości niematerialne, jest istotny dla lokalnej społeczności. Stanowi ważny element krajobrazu kulturowego i lokalnego dziedzictwa.

9. Stan zachowania i postulaty dotyczące konserwacji

Stan zachowania: bardzo dobry
Zabytek zadbane, czysty, bez widocznych zniszczeń lub uszkodzeń.

Postulaty konserwatorskie:

- prowadzić okresowe kontrole stanu zachowania;
- korzystać z zabytku w sposób zapewniający trwałe zachowanie jego wartości;
- zabezpieczyć i utrzymywać zabytek oraz jego otoczenie w jak najlepszym stanie;
- wszelkie problemy ze stanem zachowania oraz ewentualnymi zniszczeniami bezwzględnie natychmiastowo zgłaszać organowi nadzoru konserwatorskiego

Wszelkie prace wpływające na stan zachowania, w tym zmianę wyglądu i sposobu zagospodarowania terenu przy zabytku wymagają opinii/ prowadzenia w porozumieniu z SWKZ w Kielcach.

10. Wykonanie karty (autor, data i podpis)

Łukasz Wodecki, 30.09.2021 r.

Łukasz Wodecki

11. Zawierdzenie karty (podpis wojewódzkiego konserwatora zabytków)



Stanisław...

Urząd Województwa Lubelskiego
Kierownik Referatu
Budownictwa i Inwestycji
2023-05-30
Łukasz Wodecki

Sobków, dnia 30.05.2023 r.

ZAWIADOMIENIE

Na podstawie art. 22 pkt 4 i 5 ustawy z dnia 23 lipca 2003 r. o ochronie zabytków i opiece nad zabytkami (t.j. Dz. U. z 2022 r., poz. 840 z późn. zm.) oraz § 18 i § 18b Rozporządzenia Ministra Kultury i Dziedzictwa Narodowego z dnia 26 maja 2011 r. w sprawie prowadzenia rejestru zabytków, krajowej, wojewódzkiej i gminnej ewidencji zabytków oraz krajowego wykazu zabytków skradzionych lub wywiezionych za granicę niezgodnie z prawem (t.j. Dz. U. z 2021 r., poz. 56).

Wójt Gminy Sobków zawiadamia

o włączeniu karty adresowej zabytku do gminnej ewidencji zabytków dla zabytku pod nazwą „krzyż przydrożny” znajdującego się w granicach działek oznaczonych w ewidencji gruntów nr 84/3 i 153 położonych w obrębie ewidencyjnym Brzeźno, gmina Sobków

Zgodnie z § 18b ust. 1, 3 i 4 w/w rozporządzenia właściciele lub posiadacze zabytków zostali zawiadomieni o sporządzeniu nowej karty adresowej ww. zabytku i o zamiarze jej włączenia do gminnej ewidencji zabytków oraz zostało ono zamieszczone na stronie Biuletynu Informacji Publicznej tutejszego Urzędu (<https://sobkow.biuletyn.net/>) w dniu 03.11.2022 r.

W związku z odbiorem zawiadomienia o sporządzeniu nowej karty adresowej ww. zabytku i o zamiarze jej włączenia do gminnej ewidencji zabytków, po upływie terminu o którym mowa w § 18b ust. 4 w/w rozporządzenia, stosowanie do § 18b ust. 5 w/w rozporządzenia do niniejszego zawiadomienia załącza się odpowiednio potwierdzoną kopię nowej karty adresowej zabytku.

Niniejsze zawiadomienie publikuje się na stronie Biuletynu Informacji Publicznej tutejszego Urzędu (<https://sobkow.biuletyn.net/>).

Podstawa prawna:

Zgodnie z art. 22 ust. 4 i 5 ustawy z dnia 23 lipca 2003 r. o ochronie zabytków i opiece nad zabytkami (t.j. Dz. U. z 2022 r., poz. 840 z późn. zm.), wójt (burmistrz, prezydent miasta) prowadzi gminną ewidencję zabytków w formie zbioru kart adresowych zabytków nieruchomości z terenu gminy. W gminnej ewidencji zabytków powinny być ujęte: 1) zabytki nieruchome wpisane do rejestru; 2) inne zabytki nieruchome znajdujące się w wojewódzkiej ewidencji zabytków; 3) inne zabytki nieruchome wyznaczone przez wójta (burmistrza, prezydenta miasta) w porozumieniu z wojewódzkim konserwatorem zabytków.

z up. Wójta Gminy Sobków
Kierownik Referatu
Budownictwa i Inwestycji
Konieczna
mgr inż. Wioletta Konieczna

Załącznik:

1. Kopia karty adresowej zabytku, potwierdzona za zgodność z oryginałem
2. Klauzula informacyjna RODO

Otrzymują:

1. Strony wg rozdzielnika;
2. Biuletyn Informacji Publicznej www.bip.sobkow.pl;
3. a/a


OBOWIĄZEK INFORMACYJNY W ZAKRESIE PRZETWARZANIA DANYCH OSOBOWYCH

KLAUZULA INFORMACYJNA

do celów prowadzenia gminnej ewidencji zabytków

Wypełniając obowiązek informacyjny w zakresie ochrony danych osobowych na podstawie art. 13 ust.1 i ust. 2 oraz art. 14 ogólnego rozporządzenia Parlamentu Europejskiego i Rady (UE) 2016/679 z dnia 27 kwietnia 2016 r. w sprawie ochrony osób fizycznych w związku z przetwarzaniem danych osobowych i w sprawie swobodnego przepływu takich danych oraz uchylenia dyrektywy 95/46/WE zwanym dalej „**RODO**” i dbając o Państwa dane osobowe przetwarzane przez nas informujemy, że:

1. **Administratorem Pani/a danych osobowych jest Wójt Gminy Sobków z siedzibą przy ulicy Pl. Wolności 12; 28-305 Sobków.** Można się z nami skontaktować listownie lub osobiście w naszej siedzibie, telefonicznie pod numerem telefonu +48 41 387 10 37 za pomocą korespondencji elektronicznej na adres mailowy: sekretariat@sobkow.pl
2. Z Inspektorem Ochrony Danych można się skontaktować telefonicznie pod numerem telefonu 665586173 lub za pomocą korespondencji elektronicznej adres: biuro@ochrona-danych.net
3. **Pani/a dane osobowe będziemy przetwarzać w celu i na podstawie prawa:**
 - a) art. 6 ust.1 lit. c i e RODO – przetwarzanie jest niezbędne do wykonania zadania realizowanego w interesie publicznym lub w ramach sprawowania władzy powierzonej administratorowi w zw. z art. 22 ust. 4, 5 i 7 ustawy z dnia 23 lipca 2003 r. o ochronie zabytków i opiece nad zabytkami oraz rozporządzenie Ministra Kultury i Dziedzictwa Narodowego z dnia 26 maja 2011 r. w sprawie prowadzenia rejestru zabytków, krajowej, wojewódzkiej i gminnej ewidencji zabytków oraz krajowego wykazu zabytków skradzionych lub wywiezionych za granicę niezgodnie z prawem i archiwizacji dokumentacji.
4. Przetwarzamy następujące kategorie Pani/a danych osobowych: dane zwykłe: imię, nazwisko, pesel, nr działki, adres zamieszkania.
5. **Odbiorcami Pani/a danych osobowych** mogą być podmioty na podstawie przepisów prawa oraz podmioty, z którymi zawarliśmy umowy powierzenia przetwarzania danych osobowych, jak również podmioty uprawnione do obsługi doręczeń.
6. **Pani/a dane osobowe przechowywane będą** przez okres niezbędny do realizacji celu przetwarzania oraz wieczyście (kat. archiwizacji A) zgodnie z obowiązkiem archiwizacyjnym wynikającym z Jednolitego Rzeczonego Wykazu Akt.
7. **Pani/a dane nie będą przekazywane** do państw trzecich/organizacji międzynarodowych.
8. **Pani/a dane nie będą** **Pani/a dane nie będą** **podlegały** profilowaniu lub zautomatyzowanemu podejmowaniu decyzji.
9. **Pani/a mają prawo:**
 - a) dostępu do swoich danych oraz otrzymania ich kopii;
 - b) sprostowania (poprawiania) swoich danych osobowych;
 - c) ograniczenia przetwarzania swoich danych osobowych;
 - d) usunięcia swoich danych osobowych na podstawie przepisów prawa;
 - e) sprzeciwu wobec przetwarzania swoich danych;
 - f) wniesienia skargi do Prezesa UODO (na adres Urzędu Ochrony Danych Osobowych, ul. Stawki 2, 00 - 193 Warszawa)
10. **Źródło pochodzenia danych osobowych:** Pani/a dane osobowe pozyskano z zasobów wewnętrznych administratora lub wobec braku takich danych w zasobach własnych administratora pozyskano dane w drodze udostępnienia na wniosek administratora z zasobów innych administratorów, w szczególności sądu powszechnego właściwego dla administratora.
11. **Przetwarzanie Pani/a danych osobowych przez nas jest wymogiem** obowiązkowym w zakresie wynikającym z przepisów prawa.

<p>GEZ</p>	<p>KARTA ADRESOWA ZABYTKU</p>	<p>3. Miejscowość</p>
<p>1. Nazwa</p>	<p>Krzyż przydrożny</p>	<p>Brzeźno</p>
<p>2. Czas powstania</p>	<p>1 poł. XIX w.</p>	<p>4. Adres</p>
<p>7. Fotografia z opisem wskazującym orientację w stosunku do sąsiednich terenów (lub stron świata) albo mapa z zaznaczonym stanowiskiem archeologicznym</p>		<p>dz. nr ewid.: 84/3 i 153 obręb 0003 BRZEŹNO</p>
		<p>5. Przynależność administracyjna</p> <p>województwo: świętokrzyskie</p> <p>powiat: jędrzejowski</p> <p>gmina: Sobków</p>
<p>6. Fumny ochronny</p>		<p>2023-05-30</p>
<p>za zgodność z oryginałem świadczam</p>		<p>z up. Wójta Gminy Sobków Kierownika Referatu Budownictwa i Inwestycji <i>Wioletta Koniczna</i> mgr inż. Wioletta Koniczna</p>



Fot. Lukasz Wodecki, widok z drogi przechodzącej przez Brzeźno.

8. Historia, opis i wartości

Żeliwny krzyż na kamiennym postumencie. Prostopadłościenny postument, kwadratowy u podstawy, z przodu umieszczono obraz Matki Bożej Królowej Polski. Piedestał ustawiony na kwadratowym podwyższeniu.

Zabytek ustawiony na niewielkim, kwadratowym, wybetonowanym placu, otoczonym niskim, metalowym plotkiem. Posadowiony na skrzyżowaniu w centrum miejscowości.

Wartościowanie:

Zabytek posiada wartości historyczne i naukowe. Ze względu na rolę miejsca kultu religijnego posiada znaczne wartości niematerialne, jest istotny dla lokalnej społeczności. Zabytek o dużej wartości artystycznej wynikającej z opracowania rzeźbiarskiego, detalu. Stanowi ważny element krajobrazu kulturowego i lokalnego dziedzictwa.

9. Stan zachowania i postulaty dotyczące konserwacji

Stan zachowania: bardzo dobry
Zabytek zadbane, czysty, bez widocznych zniszczeń lub uszkodzeń.

Postulaty konserwatorskie:

- prowadzić okresowe kontrole stanu zachowania;
- korzystać z zabytku w sposób zapewniający trwałe zachowanie jego wartości;
- zabezpieczyć i utrzymać zabytek oraz jego otoczenie w jak najlepszym stanie;
- wszelkie problemy ze stanem zachowania oraz ewentualnymi zniszczeniami bezwzględnie natychmiastowo zgłaszać organowi nadzoru konserwatorskiego

Wszelkie prace wpływające na stan zachowania, w tym zmianę wyglądu i sposobu zagospodarowania terenu przy zabytku wymagają opinii/ prowadzenia w porozumieniu z ŚWKZ w Kielcach.

10. Wykonanie karty (autor, data i podpis)

Lukasz Wodecki, 30.09.2021 r.

Lukasz Wodecki

11. Zamierzenie karty (podpis wojewódzkiego konserwatora zabytków)



up. Wójta Gminy Sobków
Kierownik Urzędu
Budownictwa i Inwestycji
[Handwritten signature]
mgr inż. Witold Jankowski

Sobków, dnia 30.05.2023 r.

ZAWIADOMIENIE

Na podstawie art. 22 pkt 4 i 5 ustawy z dnia 23 lipca 2003 r. o ochronie zabytków i opiece nad zabytkami (t.j. Dz. U. z 2022 r., poz. 840 z późn. zm.) oraz § 18 i § 18b Rozporządzenia Ministra Kultury i Dziedzictwa Narodowego z dnia 26 maja 2011 r. w sprawie prowadzenia rejestru zabytków, krajowej, wojewódzkiej i gminnej ewidencji zabytków oraz krajowego wykazu zabytków skradzionych lub wywiezionych za granicę niezgodnie z prawem (t.j. Dz. U. z 2021 r., poz. 56).

Wójt Gminy Sobków zawiadamia

o włączeniu karty adresowej zabytku do gminnej ewidencji zabytków dla zabytku pod nazwą „krzyż przydrożny” znajdującego się w granicach działki oznaczonej w ewidencji gruntów nr 23/2 (powstałej w wyniku podziału działki 23) położonej w obrębie ewidencyjnym Brzeźno, gmina Sobków


Zgodnie z § 18b ust. 1, 3 i 4 w/w rozporządzenia właściciele lub posiadacze zabytków zostali zawiadomieni o sporządzeniu nowej karty adresowej ww. zabytku i o zamiarze jej włączenia do gminnej ewidencji zabytków oraz zostało ono zamieszczone na stronie Biuletynu Informacji Publicznej tutejszego Urzędu (<https://sobkow.biuletyn.net/>) w dniu 03.11.2022 r.

W związku z odbiorem zawiadomienia o sporządzeniu nowej karty adresowej ww. zabytku i o zamiarze jej włączenia do gminnej ewidencji zabytków, po upływie terminu o którym mowa w § 18b ust. 4 w/w rozporządzenia, stosowanie do § 18b ust. 5 w/w rozporządzenia do niniejszego zawiadomienia załącza się odpowiednio potwierdzoną kopię nowej karty adresowej zabytku.

Niniejsze zawiadomienie publikuje się na stronie Biuletynu Informacji Publicznej tutejszego Urzędu (<https://sobkow.biuletyn.net/>).

Podstawa prawna:

Zgodnie z art. 22 ust. 4 i 5 ustawy z dnia 23 lipca 2003 r. o ochronie zabytków i opiece nad zabytkami (t.j. Dz. U. z 2022 r., poz. 840 z późn. zm.), wójt (burmistrz, prezydent miasta) prowadzi gminną ewidencję zabytków w formie zbioru kart adresowych zabytków nieruchomości z terenu gminy. W gminnej ewidencji zabytków powinny być ujęte: 1) zabytki nieruchome wpisane do rejestru; 2) inne zabytki nieruchome znajdujące się w wojewódzkiej ewidencji zabytków; 3) inne zabytki nieruchome wyznaczone przez wójta (burmistrza, prezydenta miasta) w porozumieniu z wojewódzkim konserwatorem zabytków.

z up. Wójta Gminy Sobków
Kierownik Referatu
Budownictwa i Inwestycji

mgr inż. Wioletta Koniczna

Załącznik:

1. Kopia karty adresowej zabytku, potwierdzona za zgodność z oryginałem
2. Klauzula informacyjna RODO

Otrzymują:

1. Strony wg rozdzielnika;
2. Biuletyn Informacji Publicznej www.bip.sobkow.pl;
3. a/a

OBOWIĄZEK INFORMACYJNY W ZAKRESIE PRZETWARZANIA DANYCH OSOBOWYCH

KLAUZULA INFORMACYJNA

do celów prowadzenia gminnej ewidencji zabytków

Wypełniając obowiązek informacyjny w zakresie ochrony danych osobowych na podstawie art. 13 ust.1 i ust. 2 oraz art. 14 ogólnego rozporządzenia Parlamentu Europejskiego i Rady (UE) 2016/679 z dnia 27 kwietnia 2016 r. w sprawie ochrony osób fizycznych w związku z przetwarzaniem danych osobowych i w sprawie swobodnego przepływu takich danych oraz uchylenia dyrektywy 95/46/WE zwanym dalej „**RODO**” i dbając o Państwa dane osobowe przetwarzane przez nas informujemy, że:

1. **Administratorem Pani/a danych osobowych jest Wójt Gminy Sobków** z siedzibą przy ulicy **Pl. Wolności 12; 28-305 Sobków**. Można się z nami skontaktować listownie lub osobiście w naszej siedzibie, telefonicznie pod numerem telefonu **+48 41 387 10 37** za pomocą korespondencji elektronicznej na adres mailowy: **sekretariat@sobkow.pl**
2. Z Inspektorem Ochrony Danych można się skontaktować telefonicznie pod numerem telefonu 665586173 lub za pomocą korespondencji elektronicznej adres: **biuro@ochrona-danych.net**
3. **Pani/a dane osobowe będziemy przetwarzać w celu i na podstawie prawa:**
 - a) art. 6 ust.1 lit. c i e RODO – przetwarzanie jest niezbędne do wykonania zadania realizowanego w interesie publicznym lub w ramach sprawowania władzy powierzonej administratorowi w zw. z art. 22 ust. 4, 5 i 7 ustawy z dnia 23 lipca 2003 r. o ochronie zabytków i opiece nad zabytkami oraz rozporządzenie Ministra Kultury i Dziedzictwa Narodowego z dnia 26 maja 2011 r. w sprawie prowadzenia rejestru zabytków, krajowej, wojewódzkiej i gminnej ewidencji zabytków oraz krajowego wykazu zabytków skradzionych lub wywiezionych za granicę niezgodnie z prawem i archiwizacji dokumentacji.
4. Przetwarzamy następujące kategorie Pani/a danych osobowych: dane zwykłe: imię, nazwisko, pesel, nr działki, adres zamieszkania.
5. **Odbiorcami Pani/a danych osobowych** mogą być podmioty na podstawie przepisów prawa oraz podmioty, z którymi zawarliśmy umowy powierzenia przetwarzania danych osobowych, jak również podmioty uprawnione do obsługi doręczeń.
6. **Pani/a dane osobowe przechowywane będą** przez okres niezbędny do realizacji celu przetwarzania oraz wieczyście (kat. archiwizacji A) zgodnie z obowiązkiem archiwizacyjnym wynikającym z Jednolitego Rzeczonego Wykazu Akt.
7. **Pani/a dane nie będą przekazywane** do państw trzecich/organizacji międzynarodowych.
8. **Pani/a dane nie będą** **Pani/a dane nie będą** **podlegały** profilowaniu lub zautomatyzowanemu podejmowaniu decyzji.
9. **Pani/a mają prawo:**
 - a) dostępu do swoich danych oraz otrzymania ich kopii;
 - b) sprostowania (poprawiania) swoich danych osobowych;
 - c) ograniczenia przetwarzania swoich danych osobowych;
 - d) usunięcia swoich danych osobowych na podstawie przepisów prawa;
 - e) sprzeciwu wobec przetwarzania swoich danych;
 - f) wniesienia skargi do Prezesa UODO (na adres Urzędu Ochrony Danych Osobowych, ul. Stawki 2, 00 - 193 Warszawa)
10. **Źródło pochodzenia danych osobowych:** Pani/a dane osobowe pozyskano z zasobów wewnętrznych administratora lub wobec braku takich danych w zasobach własnych administratora pozyskano dane w drodze udostępnienia na wniosek administratora z zasobów innych administratorów, w szczególności sądu powszechnego właściwego dla administratora.
11. **Przetwarzanie Pani/a danych osobowych przez nas jest wymogiem obowiązkowym** w zakresie wynikającym z przepisów prawa.

<p>GEZ</p>	<p>KARTA ADRESOWA ZABYTKU</p>		<p>3. Miejscowość</p>
<p>1. Nazwa</p>	<p>2. Czas powstania</p>	<p>Brzeźno</p>	
<p>Krzyż przydrożny</p>	<p>1861 r.</p>	<p>dz. nr ewid.: 23 obręb 0003 BRZEŹNO</p>	<p>4. Adres</p>
<p>7. Fotografia z opisem wskazującym orientację w stosunku do sąsiednich terenów lub stron świata albo mapy z zaznaczonym stanowiskiem archeologicznym</p> 			<p>5. Przynależność administracyjna</p>
<p>województwo: świętokrzyskie powiat: jędrzejowski gmina: Sobków</p>			<p>URZĄD GMINY SOBÓKÓW ul. Piłsudskiego 10</p>
<p>Za zgodność z oryginałem stwierdzam</p> <p>2023-05-30</p> <p>z upoważnienia Gminy Sobków Kierownik Referatu Budownictwa i Inwestycji <i>Kożuch</i> mgr inż. Wioletta Koniczna</p>			

Fot. Lukasz Wodecki, widok z drogi wśród pól na północ od centrum wsi.

8. Historia, opis i wartości

Żeliwny krzyż na kamiennym postumencie. Prostokątny niski postument kwadratowy u podstawy. Piedestał ustawiony na kwadratowym podwyższeniu.

Zabytek ustawiony na niewielkim, kwadratowym placu, otoczonym niskim metalowym płotkiem. Posadowiony przy drodze, wśród pól, za linią zabudowy.

Wartościowanie:

Zabytek posiada wartości historyczne i naukowe. Ze względu na rolę miejsca kultu religijnego posiada znaczne wartości niematerialne, jest istotny dla lokalnej społeczności. Stanowi ważny element krajobrazu kulturowego i lokalnego dziedzictwa.

9. Stan zachowania i postulaty dotyczące konserwacji

Stan zachowania: bardzo dobry
Zabytek zadbane, czyste, bez widocznych zniszczeń lub uszkodzeń.

Postulaty konserwatorskie:

- prowadzić okresowe kontrole stanu zachowania;
- korzystać z zabytku w sposób zapewniający trwałe zachowanie jego wartości;
- zabezpieczyć i utrzymywać zabytek oraz jego otoczenie w jak najlepszym stanie;
- wszelkie problemy ze stanem zachowania oraz ewentualnymi zniszczeniami bezwzględnie natychmiastowo zgłaszać organowi nadzoru konserwatorskiego

Wszelkie prace wpływające na stan zachowania, w tym zmianę wyglądu i sposobu zagospodarowania terenu przy zabytku wymagają opinii/ prowadzenia w porozumieniu z ŚWKZ w Kielcach.

10. Wykonanie karty (autor, data i podpis)

Lukasz Wodecki, 30.09.2021 r.

Lukasz Wodecki

11. Zawierzenie karty (podpis wojewódzkiego konserwatora zabytków)



[Handwritten signature]

Opis zabytku przeznaczony do opisywania zabytków i obiektów zabytkowych w województwie świętokrzyskim
zgody z oryginałem
Atwierdzam
2023-05-30

up. Wojta Gminy Sobków
Kierownik Kancelarii
Budownictwa i Inwestycji
[Handwritten signature]
mgr inż. Beata Kubińska

Sobków, dnia 30.05.2023 r.

ZAWIADOMIENIE

Na podstawie art. 22 pkt 4 i 5 ustawy z dnia 23 lipca 2003 r. o ochronie zabytków i opiece nad zabytkami (t.j. Dz. U. z 2022 r., poz. 840 z późn. zm.) oraz § 18 i § 18b Rozporządzenia Ministra Kultury i Dziedzictwa Narodowego z dnia 26 maja 2011 r. w sprawie prowadzenia rejestru zabytków, krajowej, wojewódzkiej i gminnej ewidencji zabytków oraz krajowego wykazu zabytków skradzionych lub wywiezionych za granicę niezgodnie z prawem (t.j. Dz. U. z 2021 r., poz. 56).

Wójt Gminy Sobków zawiadamia

o włączeniu karty adresowej zabytku do gminnej ewidencji zabytków dla zabytku pod nazwą „kościół parafialny p.w. św. Marii Magdaleny (w zespole kościoła parafialnego)” znajdującego się w granicach działki oznaczonej w ewidencji gruntów nr 449 położonej w obrębie ewidencyjnym Chomentów, gmina Sobków

Zgodnie z § 18b ust. 1, 3 i 4 w/w rozporządzenia właściciele lub posiadacze zabytków zostali zawiadomieni o sporządzeniu nowej karty adresowej ww. zabytku i o zamiarze jej włączenia do gminnej ewidencji zabytków oraz zostało ono zamieszczone na stronie Biuletynu Informacji Publicznej tutejszego Urzędu (<https://sobkow.biuletyn.net/>) w dniu 04.11.2022 r.

W związku z odbiorem zawiadomienia o sporządzeniu nowej karty adresowej ww. zabytku i o zamiarze jej włączenia do gminnej ewidencji zabytków, po upływie terminu o którym mowa w § 18b ust. 4 w/w rozporządzenia, stosowanie do § 18b ust. 5 w/w rozporządzenia do niniejszego zawiadomienia załącza się odpowiednio potwierdzoną kopię nowej karty adresowej zabytku.

Niniejsze zawiadomienie publikuje się na stronie Biuletynu Informacji Publicznej tutejszego Urzędu (<https://sobkow.biuletyn.net/>).

Podstawa prawna:

Zgodnie z art. 22 ust. 4 i 5 ustawy z dnia 23 lipca 2003 r. o ochronie zabytków i opiece nad zabytkami (t.j. Dz. U. z 2022 r., poz. 840 z późn. zm.), wójt (burmistrz, prezydent miasta) prowadzi gminną ewidencję zabytków w formie zbioru kart adresowych zabytków nieruchomych z terenu gminy. W gminnej ewidencji zabytków powinny być ujęte: 1) zabytki nieruchome wpisane do rejestru; 2) inne zabytki nieruchome znajdujące się w wojewódzkiej ewidencji zabytków; 3) inne zabytki nieruchome wyznaczone przez wójta (burmistrza, prezydenta miasta) w porozumieniu z wojewódzkim konserwatorem zabytków.

z up. Wójta Gminy Sobków
Kierownik Referatu
Budownictwa i Inwestycji
Lowe
mgr inż. Wioletta Koniczna

Załącznik:

1. Kopia karty adresowej zabytku, potwierdzona za zgodność z oryginałem
2. Klauzula informacyjna RODO

Otrzymują:

1. Strony wg rozdzielnika;
2. Biuletyn Informacji Publicznej www.bip.sobkow.pl;
3. a/a

OBOWIĄZEK INFORMACYJNY W ZAKRESIE PRZETWARZANIA DANYCH OSOBOWYCH

KLAUZULA INFORMACYJNA

do celów prowadzenia gminnej ewidencji zabytków

Wypełniając obowiązek informacyjny w zakresie ochrony danych osobowych na podstawie art. 13 ust.1 i ust. 2 oraz art. 14 ogólnego rozporządzenia Parlamentu Europejskiego i Rady (UE) 2016/679 z dnia 27 kwietnia 2016 r. w sprawie ochrony osób fizycznych w związku z przetwarzaniem danych osobowych i w sprawie swobodnego przepływu takich danych oraz uchylenia dyrektywy 95/46/WE zwanym dalej „**RODO**” i dbając o Państwa dane osobowe przetwarzane przez nas informujemy, że:

1. **Administratorem Pani/a danych osobowych jest Wójt Gminy Sobków** z siedzibą przy ulicy **Pl. Wolności 12; 28-305 Sobków**. Można się z nami skontaktować listownie lub osobiście w naszej siedzibie, telefonicznie pod numerem telefonu **+48 41 387 10 37** za pomocą korespondencji elektronicznej na adres mailowy: **sekretariat@sobkow.pl**
2. Z Inspektorem Ochrony Danych można się skontaktować telefonicznie pod numerem telefonu 665586173 lub za pomocą korespondencji elektronicznej adres: **biuro@ochrona-danych.net**
3. **Pani/a dane osobowe będziemy przetwarzać w celu i na podstawie prawa:**
 - a) art. 6 ust.1 lit. c i e RODO – przetwarzanie jest niezbędne do wykonania zadania realizowanego w interesie publicznym lub w ramach sprawowania władzy powierzonej administratorowi w zw. z art. 22 ust. 4, 5 i 7 ustawy z dnia 23 lipca 2003 r. o ochronie zabytków i opiece nad zabytkami oraz rozporządzenie Ministra Kultury i Dziedzictwa Narodowego z dnia 26 maja 2011 r. w sprawie prowadzenia rejestru zabytków, krajowej, wojewódzkiej i gminnej ewidencji zabytków oraz krajowego wykazu zabytków skradzionych lub wywiezionych za granicę niezgodnie z prawem i archiwizacji dokumentacji.
4. Przetwarzamy następujące kategorie Pani/a danych osobowych: dane zwykłe: imię, nazwisko, pesel, nr działki, adres zamieszkania.
5. **Odbiorcami Pani/a danych osobowych** mogą być podmioty na podstawie przepisów prawa oraz podmioty, z którymi zawarliśmy umowy powierzenia przetwarzania danych osobowych, jak również podmioty uprawnione do obsługi doręczeń.
6. **Pani/a dane osobowe przechowywane będą** przez okres niezbędny do realizacji celu przetwarzania oraz wieczyście (kat. archiwizacji A) zgodnie z obowiązkiem archiwizacyjnym wynikającym z Jednolitego Rzeczonego Wykazu Akt.
7. **Pani/a dane nie będą przekazywane** do państw trzecich/organizacji międzynarodowych.
8. **Pani/a dane nie będą Pani/a dane nie będą podlegały** profilowaniu lub zautomatyzowanemu podejmowaniu decyzji.
9. **Pani/a mają prawo:**
 - a) dostępu do swoich danych oraz otrzymania ich kopii;
 - b) sprostowania (poprawiania) swoich danych osobowych;
 - c) ograniczenia przetwarzania swoich danych osobowych;
 - d) usunięcia swoich danych osobowych na podstawie przepisów prawa;
 - e) sprzeciwu wobec przetwarzania swoich danych;
 - f) wniesienia skargi do Prezesa UODO (na adres Urzędu Ochrony Danych Osobowych, ul. Stawki 2, 00 - 193 Warszawa)
10. **Źródło pochodzenia danych osobowych:** Pani/a dane osobowe pozyskano z zasobów wewnętrznych administratora lub wobec braku takich danych w zasobach własnych administratora pozyskano dane w drodze udostępnienia na wniosek administratora z zasobów innych administratorów, w szczególności sądu powszechnego właściwego dla administratora.
11. **Przetwarzanie Pani/a danych osobowych przez nas jest wymogiem** obowiązkowym w zakresie wynikającym z przepisów prawa.

<p>GEZ</p>	<p>KARTA ADRESOWA ZABYTKU</p>	
<p>1. Nazwa</p>	<p>2. Czas powstania</p>	<p>3. Miejscowość</p>
<p>4. Adres</p>	<p>5. Przynależność administracyjna</p>	<p>6. Formy ochrony</p>
<p>7. Fotografia z opisem wskazującym orientację w stosunku do sąsiednich terenów lub stron świata albo mapa z zaznaczonym stanowiskiem archeologicznym</p>	<div data-bbox="518 1019 1380 1657" data-label="Image"> </div>	
<p>Chomentów 41a</p>	<p>województwo: świętokrzyskie</p>	<p>Rejestr Zabytków</p>
<p>dz. nr ewid.: 449</p>	<p>powiat: jędrzejowski</p>	<p>Nieruchomych</p>
<p>obręb 0005 CHOMENTÓW</p>	<p>gmina: Sobków</p>	<p>woj. świętokrzyskiego</p>
<div data-bbox="646 1579 726 2004" data-label="Text"> <p>Nr Rejestru A.150/1 WKZ w Kielcach Decyzja WKZ z dnia 02.10.1956 r. i 11.02.1967 r.</p> </div> <div data-bbox="726 1579 805 2004" data-label="Text"> <p>MIEJSCOWY PLAN ZAGOSPODAROWANIA GMINY SOBKÓW UCHWAŁA NR XLIX/240/2010 z dnia 30 czerwca 2010 r.</p> </div> <div data-bbox="805 1579 885 2004" data-label="Text"> <p>Za zgodność z oryginałem świadczam</p> </div> <div data-bbox="885 1579 965 2004" data-label="Text"> <p>2023-05-30</p> </div> <div data-bbox="965 1579 1045 2004" data-label="Text"> <p>mgr inż. Wioletta Koniczana</p> </div>		

Fot. Łukasz Wodecki, widok z drogi przechodzącej przez miejscowość.

8. Historia, opis i wartości

Pierwszy kościół parafialny ufundowany przez właścicieli wsi Jakuba. Mikołaja i Wszczęcia, konsekrowany 8 grudnia 1531 roku przez biskupa krakowskiego Jana Grota. Długosz opisując świątynię przypisuje jej wezwanie św. Mateusza i św. Marii Magdaleny. Około połowy XVI w. kościół został sprofanowany (tak określają go źródła od 1577 do 1608 r.), przez Kiliana Lukowskiego i przeszedł w ręce ewangelików, być może pełnił funkcję zboru. Pomiędzy 1711 a 1744 rokiem wzniesiono nowy kościół drewniany (lub całkowicie wyremontowano stary), który został konsekrowany w 1744 r. W 1782 roku proboszcz ks. Karol Drzewski, nadal budowli obecny kształt: wyremontował dach i przyciesie, wznosił sygnaturkę, wymienił szalunki na elewacjach. W 1796 r. kościół wyremontowano i zbudowano drewnianą dzwonnice. W 1844 r. Jan Kany Lempicki wznosił nową, murowaną dzwonnice bramną. Kościół remontowano w 1966 roku i w latach 1971-1973. W 2005 roku odnowiono dach i wymieniono gonty.

Kościół usytuowany jest w środku dużego placu, w centralnej części wsi. Jest to orientowany, jednonawowy, drewniany budynek, wzniesiony w konstrukcji zrębowej, na kamiennych podmurówce. Prawie kwadratowa nawa, z przyległym podobnym prezbiterium, do którego od północy dostawiona jest prostokątna zakrystia. Po południowej stronie nawy znajduje się malar, prawie kwadratowa kruchta. Nawę i prezbiterium przykrywają osobne dachy, o węższej stolicy. Kruchta ma dach dwuspadowy, zakrystia pulpitowy. Wszystkie kryte gontem. Na wschodnim krańcu kalenicy znajduje się sygnaturka w formie osmiobocznej wieżyczki z motywem rombu na każdej ścianie. Nad którą arkadkowa latarnia pod cebulastym hełmem krytym blachą z iglicą z krzyżem na górze. Elewacje szalowane pionowo deskami z listwowaniem. Ściany wzmocnione lisciami. Trójkatne szczyty, wschodnie i zachodnie lekko cofnięte, szalowane deskami ułożonymi „w jodełkę”, z daszkami okapowymi i podstawy, zwieńczone metalowymi krzyżami. Naczółek zachodni dodatkowo zdobiony rozetą. Wnętrze polichromowane. Strop odeskowany. Ściany wieńczone profilowanym gzymsem wzmocnione lisciami o różnym kształcie. W zachodniej części prosty chór drewniany wsparty jest na dwóch kolumnach. Wewnątrz: barokowy ołtarz główny z początku XVIII wieku z późnogotyckim obrazem N.M.P. z dzieciątkiem, Aniola z młodym Tobiaszem z 2. połowy XVII wieku na zasuwie i św. Mateusza w zwiędzeniu; boczne ołtarze barokowe z 2. połowy XVIII wieku z obrazami św. Józefa w ławym i św. Marii Magdaleny w prawym; barokowy krucyfiks, między postaciami MB i św. Jana Ewangelisty zawieszony nad belką łączącą kamiczną, barokową chrzcielnicą i drewnianą ambona barokowa z 1. połowy XVIII wieku.

Wartościowanie:

Zabytek posiada duże indywidualne wartości historyczne, artystyczne i naukowe, zwłaszcza wynikające z dobrze zachowanej substancji zabytkowej i wysokiego stopnia autentyzmu. Zabytek jest kompletny, dobrze zachowany wraz uzupełniającym go wyposażeniem oraz otoczeniem, przez co posiada wysokie wartości historyczne i artystyczne jako element całego zespołu. Ze względu na rolę miejsca kultu religijnego posiada znaczne wartości niematerialne, jest istotny dla lokalnej społeczności.

9. Stan zachowania i postulaty dotyczące konserwacji

Stan zachowania: dobry

Kościół zadbane, czysty, bez widocznych znaczących zniszczeń lub uszkodzeń.

Postulaty konserwatorskie:

- prowadzić okresowe kontrole stanu zachowania;
- korzystać z zabytku w sposób zapewniający trwałe zachowanie jego wartości;
- zabezpieczyć i utrzymywać zabytek oraz jego otoczenie w jak najlepszym stanie;
- wszelkie problemy ze stanem zachowania oraz ewentualnymi zniszczeniami bezwzględnie natychmiastowo zgłaszać organowi nadzoru konserwatorskiego

Wszelkie prace wpływające na stan zachowania, w tym zmianę wyglądu i sposobu zagospodarowania terenu wymagają pozwolenia SWKZ w Kielcach w trybie decyzji, stosownie do art. 36 ustawy o ochronie zabytków i opiece nad zabytkami.

10. Wykonanie karty (autor, data i podpis)

Lukasz Wodecki, 30.09.2021 r.

Lukasz Wodecki

11. Zatwierdzenie karty (podpis wojewódzkiego konserwatora zabytków)



24 zgodność z oryginałem
stwierdzam

2023-05-30

Anna Sobik
Kierownik Biura
Budowlanego i Inwestycyjnego
mgr inż. *Anna Sobik*

Sobków, dnia 30.05.2023 r.

ZAWIADOMIENIE

Na podstawie art. 22 pkt 4 i 5 ustawy z dnia 23 lipca 2003 r. o ochronie zabytków i opiece nad zabytkami (t.j. Dz. U. z 2022 r., poz. 840 z późn. zm.) oraz § 18 i § 18b Rozporządzenia Ministra Kultury i Dziedzictwa Narodowego z dnia 26 maja 2011 r. w sprawie prowadzenia rejestru zabytków, krajowej, wojewódzkiej i gminnej ewidencji zabytków oraz krajowego wykazu zabytków skradzionych lub wywiezionych za granicę niezgodnie z prawem (t.j. Dz. U. z 2021 r., poz. 56).

Wójt Gminy Sobków zawiadamia

o włączeniu karty adresowej zabytku do gminnej ewidencji zabytków dla zabytku pod nazwą „dzwonnica (bramna)(w zespole kościoła parafialnego)” znajdującego się w granicach działki oznaczonej w ewidencji gruntów nr 449 położonej w obrębie ewidencyjnym Chomentów, gmina Sobków

Zgodnie z § 18b ust. 1, 3 i 4 w/w rozporządzenia właściciele lub posiadacze zabytków zostali zawiadomieni o sporządzeniu nowej karty adresowej ww. zabytku i o zamiarze jej włączenia do gminnej ewidencji zabytków oraz zostało ono zamieszczone na stronie Biuletynu Informacji Publicznej tutejszego Urzędu (<https://sobkow.biuletyn.net/>) w dniu 04.11.2022 r.

W związku z odbiorem zawiadomienia o sporządzeniu nowej karty adresowej ww. zabytku i o zamiarze jej włączenia do gminnej ewidencji zabytków, po upływie terminu o którym mowa w § 18b ust. 4 w/w rozporządzenia, stosowanie do § 18b ust. 5 w/w rozporządzenia do niniejszego zawiadomienia załącza się odpowiednio potwierdzoną kopię nowej karty adresowej zabytku.

Niniejsze zawiadomienie publikuje się na stronie Biuletynu Informacji Publicznej tutejszego Urzędu (<https://sobkow.biuletyn.net/>).

Podstawa prawna:

Zgodnie z art. 22 ust. 4 i 5 ustawy z dnia 23 lipca 2003 r. o ochronie zabytków i opiece nad zabytkami (t.j. Dz. U. z 2022 r., poz. 840 z późn. zm.), wójt (burmistrz, prezydent miasta) prowadzi gminną ewidencję zabytków w formie zbioru kart adresowych zabytków nieruchomych z terenu gminy. W gminnej ewidencji zabytków powinny być ujęte: 1) zabytki nieruchome wpisane do rejestru; 2) inne zabytki nieruchome znajdujące się w wojewódzkiej ewidencji zabytków; 3) inne zabytki nieruchome wyznaczone przez wójta (burmistrza, prezydenta miasta) w porozumieniu z wojewódzkim konserwatorem zabytków.

z upWójta Gminy Sobków
Kierownik Referatu
Budownictwa i Inwestycji
Kowen
mgr inż. Wioletta Koniczna

Załącznik:

1. Kopia karty adresowej zabytku, potwierdzona za zgodność z oryginałem
2. Klauzula informacyjna RODO

Otrzymują:

1. Strony wg rozdzielnika;
2. Biuletyn Informacji Publicznej www.bip.sobkow.pl;
3. a/a


OBOWIĄZEK INFORMACYJNY W ZAKRESIE PRZETWARZANIA DANYCH OSOBOWYCH

KLAUZULA INFORMACYJNA

do celów prowadzenia gminnej ewidencji zabytków

Wypełniając obowiązek informacyjny w zakresie ochrony danych osobowych na podstawie art. 13 ust.1 i ust. 2 oraz art. 14 ogólnego rozporządzenia Parlamentu Europejskiego i Rady (UE) 2016/679 z dnia 27 kwietnia 2016 r. w sprawie ochrony osób fizycznych w związku z przetwarzaniem danych osobowych i w sprawie swobodnego przepływu takich danych oraz uchylenia dyrektywy 95/46/WE zwanym dalej „**RODO**” i dbając o Państwa dane osobowe przetwarzane przez nas informujemy, że:

1. **Administratorem Pani/a danych osobowych jest Wójt Gminy Sobków** z siedzibą przy ulicy **Pl. Wolności 12; 28-305 Sobków**. Można się z nami skontaktować listownie lub osobiście w naszej siedzibie, telefonicznie pod numerem telefonu **+48 41 387 10 37** za pomocą korespondencji elektronicznej na adres mailowy: **sekretariat@sobkow.pl**
2. Z Inspektorem Ochrony Danych można się skontaktować telefonicznie pod numerem telefonu 665586173 lub za pomocą korespondencji elektronicznej adres: **biuro@ochrona-danych.net**
3. **Pani/a dane osobowe będziemy przetwarzać w celu i na podstawie prawa:**
 - a) art. 6 ust.1 lit. c i e RODO – przetwarzanie jest niezbędne do wykonania zadania realizowanego w interesie publicznym lub w ramach sprawowania władzy powierzonej administratorowi w zw. z art. 22 ust. 4, 5 i 7 ustawy z dnia 23 lipca 2003 r. o ochronie zabytków i opiece nad zabytkami oraz rozporządzenie Ministra Kultury i Dziedzictwa Narodowego z dnia 26 maja 2011 r. w sprawie prowadzenia rejestru zabytków, krajowej, wojewódzkiej i gminnej ewidencji zabytków oraz krajowego wykazu zabytków skradzionych lub wywiezionych za granicę niezgodnie z prawem i archiwizacji dokumentacji.
4. Przetwarzamy następujące kategorie Pani/a danych osobowych: dane zwykłe: imię, nazwisko, pesel, nr działki, adres zamieszkania.
5. **Odbiorcami Pani/a danych osobowych** mogą być podmioty na podstawie przepisów prawa oraz podmioty, z którymi zawarliśmy umowy powierzenia przetwarzania danych osobowych, jak również podmioty uprawnione do obsługi doręczeń.
6. **Pani/a dane osobowe przechowywane będą** przez okres niezbędny do realizacji celu przetwarzania oraz wieczyście (kat. archiwizacji A) zgodnie z obowiązkiem archiwizacyjnym wynikającym z Jednolitego Rzeczonego Wykazu Akt.
7. **Pani/a dane nie będą przekazywane** do państw trzecich/organizacji międzynarodowych.
8. **Pani/a dane nie będą Pani/a dane nie będą podlegały** profilowaniu lub zautomatyzowanemu podejmowaniu decyzji.
9. **Pani/a mają prawo:**
 - a) dostępu do swoich danych oraz otrzymania ich kopii;
 - b) sprostowania (poprawiania) swoich danych osobowych;
 - c) ograniczenia przetwarzania swoich danych osobowych;
 - d) usunięcia swoich danych osobowych na podstawie przepisów prawa;
 - e) sprzeciwu wobec przetwarzania swoich danych;
 - f) wniesienia skargi do Prezesa UODO (na adres Urzędu Ochrony Danych Osobowych, ul. Stawki 2, 00 - 193 Warszawa)
10. **Źródło pochodzenia danych osobowych:** Pani/a dane osobowe pozyskano z zasobów wewnętrznych administratora lub wobec braku takich danych w zasobach własnych administratora pozyskano dane w drodze udostępnienia na wniosek administratora z zasobów innych administratorów, w szczególności sądu powszechnego właściwego dla administratora.
11. **Przetwarzanie Pani/a danych osobowych przez nas jest wymogiem** obowiązkowym w zakresie wynikającym z przepisów prawa.

<p>GEZ</p>	<p>KARTA ADRESOWA ZABYTKU</p>		<p>3. Miejscowość</p>
<p>1. Nazwa</p>	<p>Dzwonnica (bramna) (w zespole kościoła parafialnego)</p>	<p>2. Czas powstania</p> <p>1844 r.</p>	<p>Chomentów</p>
<p>7. Fotografia z opisem wskazującym orientację w stosunku do sąsiednich terenów lub stron świata albo mapa z zaznaczonymi stanowiskiem archeologicznym</p> 			<p>4. Adres</p> <p>Chomentów 41a dz. nr ewid.: 449 obręb 0005 CHOMENTÓW</p>
<p>5. Przynależność administracyjna</p> <p>województwo: świętokrzyskie powiat: jędrzejowski gmina: Sobków</p>			<p>6. Formy ochrony</p> <p>Rejestr Zabytków Nieruchomych woj. świętokrzyskiego</p>

Nr Rejestru A.150/2
Decyzja WKZ w Kielcach
z dnia 11.02.1967 r.

**MIEJSCOWY PLAN
ZAGOSPODAROWANIA
PRZESTRZENNEGO GMINY
SOBKÓW**

UCHWAŁA NR XLIX/240/2010
z dnia 30 czerwca 2010 r.

**Za zgodność z oryginałem
świadczam**

2023 -05- 30

z up. Wójta Gminy Sobków
Kierownik Referatu
Budownictwa i Inwestycji
flora
mgr inż. Wioletta Konieczna

Fot. Łukasz Wodecki, widok z placu przed kościołem.

8. Historia, opis i wartości

Dzwonnica w zespole kościoła parafialnego, wzniesiona w 1844 r. przez Jana Kantego Lempińskiego. Usytuowana równolegle przed fasadą kościoła, w linii otaczającego go ogrodzenia. W dzwonnicy dwie bramki sklepione kolebką stanowiące jedyne wejście na plac przykościelny. Przed nią droga na ementarz parafialny.

Murowana, otynkowana, bielona. Zbudowana na planie zbliżonym do prostokąta, bryła ukształtowana symetrycznie. Część środkowa w kształcie grubej prostopadłościowej ściany, do której boków przylegają takież niższe i węższe ścianki boczne. Nad środkową częścią trzy daszki namiotowe, nad bocznymi ściankami daszki dwuspadowe- pokrycie gontowe, nad środkowych krzyż metalowy. Całość przepruta na każdej z dwóch kondygnacji trzema arkadami- nad górnymi widoczne drewniane belki podtrzymujące konstrukcję na dzwony.

Dwie elewacje ze względu na parawanowy charakter obiektu (wschodnia i zachodnia)- ukształtowane symetrycznie, z wydzielonym cokolem na dole i zwężone profilowanym gzymsem na górze. Trójdzielne, z częścią środkową szerszą i wyższą o bocznych, ryzalitowo obustronnie wysuniętą do przodu.

Nad arkadą środkową usytuowaną nieco wyżej od sąsiednich, na cławacji zachodniej umieszczono małą płytkę w kształcie rombu z nieczytelną datą

Boki dzwonnicy (północny i południowy), gładkie, zwieńczone trójkątnymi szczytami.

Wartościowanie:

Zabytek posiada bardzo duże indywidualne wartości historyczne, artystyczne i naukowe, zwłaszcza wynikające z dobrze zachowanej substancji zabytkowej i wysokiego stopnia autentyzmu. Zabytek jest dobrze zachowany wraz uzupełniającym go otoczeniem, przez co posiada wysokie wartości historyczne i artystyczne jako element całego zespołu.

9. Stan zachowania i postulaty dotyczące konserwacji

Stan zachowania: dostateczny/zły

Zabytek zaniedbany, z widocznymi zniszczeniami lub uszkodzeniami. Liczne spęknięcia i odprysnięcia tynku i farby. Pokrycie daszków wymaga wymiany.

Postulaty konserwatorskie:

- zlecić wykonanie analizy stanu obiektu oraz dokonać kompleksowych prac konserwatorskich w celu poprawy stanu technicznego i estetyki zabytku;
- prowadzić okresowe kontrole stanu zachowania;
- korzystać z zabytku w sposób zapewniający trwałe zachowanie jego wartości;
- zabezpieczyć i utrzymywać zabytek oraz jego otoczenie w jak najlepszym stanie;
- wszelkie problemy ze stanem zachowania oraz ewentualnymi zniszczeniami bezwzględnie natychmiastowo zgłaszać organowi nadzoru konserwatorskiego

Wszelkie prace wpływające na stan zachowania, w tym zmianę wyglądu i sposobu zagospodarowania terenu wymagają pozwolenia SWKZ w Kielcach w trybie decyzji, stosownie do art. 36 ustawy o ochronie zabytków i opiece nad zabytkami.

10. Wykonanie karty (autor, data i podpis)

Lukasz Wodecki, 30.09.2021 r.

Lukasz Wodecki

11. Zatwierdzenie karty (podpis wojewódzkiego konserwatora zabytków)



za zgodność z oryginałem

Urząd Województwa Świętokrzyskiego
Kielce, ul. Wodociągowa 10
40-001 Kielce

2023-05-30

z up. Wojta Gminy Sobków
Kierownik Urzędu
Budownictwa i Inwestycji
Anna
mgr inż. Wioletta Koniczna

Sobków, dnia 30.05.2023 r.

ZAWIADOMIENIE

Na podstawie art. 22 pkt 4 i 5 ustawy z dnia 23 lipca 2003 r. o ochronie zabytków i opiece nad zabytkami (t.j. Dz. U. z 2022 r., poz. 840 z późn. zm.) oraz § 18 i § 18b Rozporządzenia Ministra Kultury i Dziedzictwa Narodowego z dnia 26 maja 2011 r. w sprawie prowadzenia rejestru zabytków, krajowej, wojewódzkiej i gminnej ewidencji zabytków oraz krajowego wykazu zabytków skradzionych lub wywiezionych za granicę niezgodnie z prawem (t.j. Dz. U. z 2021 r., poz. 56).

Wójt Gminy Sobków zawiadamia

o włączeniu karty adresowej zabytku do gminnej ewidencji zabytków dla zabytku pod nazwą „cmentarz przykościelny (w zespole kościoła parafialnego)” znajdującego się w granicach działki oznaczonej w ewidencji gruntów nr 449 położonej w obrębie ewidencyjnym Chomentów, gmina Sobków


Zgodnie z § 18b ust. 1, 3 i 4 w/w rozporządzenia właściciele lub posiadacze zabytków zostali zawiadomieni o sporządzeniu nowej karty adresowej ww. zabytku i o zamiarze jej włączenia do gminnej ewidencji zabytków oraz zostało ono zamieszczone na stronie Biuletynu Informacji Publicznej tutejszego Urzędu (<https://sobkow.biuletyn.net/>) w dniu 04.11.2022 r.

W związku z odbiorem zawiadomienia o sporządzeniu nowej karty adresowej ww. zabytku i o zamiarze jej włączenia do gminnej ewidencji zabytków, po upływie terminu o którym mowa w § 18b ust. 4 w/w rozporządzenia, stosowanie do § 18b ust. 5 w/w rozporządzenia do niniejszego zawiadomienia załącza się odpowiednio potwierdzoną kopię nowej karty adresowej zabytku.

Niniejsze zawiadomienie publikuje się na stronie Biuletynu Informacji Publicznej tutejszego Urzędu (<https://sobkow.biuletyn.net/>).

Podstawa prawna:

Zgodnie z art. 22 ust. 4 i 5 ustawy z dnia 23 lipca 2003 r. o ochronie zabytków i opiece nad zabytkami (t.j. Dz. U. z 2022 r., poz. 840 z późn. zm.), wójt (burmistrz, prezydent miasta) prowadzi gminną ewidencję zabytków w formie zbioru kart adresowych zabytków nieruchomych z terenu gminy. W gminnej ewidencji zabytków powinny być ujęte: 1) zabytki nieruchome wpisane do rejestru; 2) inne zabytki nieruchome znajdujące się w wojewódzkiej ewidencji zabytków; 3) inne zabytki nieruchome wyznaczone przez wójta (burmistrza, prezydenta miasta) w porozumieniu z wojewódzkim konserwatorem zabytków.

z up. Wójta Gminy Sobków
Kierownik Referatu
Budownictwa i Inwestycji

mgr inż. Wioletta Kondracińska

Załącznik:

1. Kopia karty adresowej zabytku, potwierdzona za zgodność z oryginałem
2. Klauzula informacyjna RODO

Otrzymują:

1. Strony wg rozdzielnika;
2. Biuletyn Informacji Publicznej www.bip.sobkow.pl;
3. a/a

OBOWIĄZEK INFORMACYJNY W ZAKRESIE PRZETWARZANIA DANYCH OSOBOWYCH

KLAUZULA INFORMACYJNA

do celów prowadzenia gminnej ewidencji zabytków

Wypełniając obowiązek informacyjny w zakresie ochrony danych osobowych na podstawie art. 13 ust.1 i ust. 2 oraz art. 14 ogólnego rozporządzenia Parlamentu Europejskiego i Rady (UE) 2016/679 z dnia 27 kwietnia 2016 r. w sprawie ochrony osób fizycznych w związku z przetwarzaniem danych osobowych i w sprawie swobodnego przepływu takich danych oraz uchylenia dyrektywy 95/46/WE zwanym dalej „**RODO**” i dbając o Państwa dane osobowe przetwarzane przez nas informujemy, że:

1. **Administratorem Pani/a danych osobowych jest Wójt Gminy Sobków** z siedzibą przy ulicy **Pl. Wolności 12; 28-305 Sobków**. Można się z nami skontaktować listownie lub osobiście w naszej siedzibie, telefonicznie pod numerem telefonu **+48 41 387 10 37** za pomocą korespondencji elektronicznej na adres mailowy: **sekretariat@sobkow.pl**
2. Z Inspektorem Ochrony Danych można się skontaktować telefonicznie pod numerem telefonu 665586173 lub za pomocą korespondencji elektronicznej adres: **biuro@ochrona-danych.net**
3. **Pani/a dane osobowe będziemy przetwarzać w celu i na podstawie prawa:**
 - a) art. 6 ust.1 lit. c i e RODO – przetwarzanie jest niezbędne do wykonania zadania realizowanego w interesie publicznym lub w ramach sprawowania władzy powierzonej administratorowi w zw. z art. 22 ust. 4, 5 i 7 ustawy z dnia 23 lipca 2003 r. o ochronie zabytków i opiece nad zabytkami oraz rozporządzenie Ministra Kultury i Dziedzictwa Narodowego z dnia 26 maja 2011 r. w sprawie prowadzenia rejestru zabytków, krajowej, wojewódzkiej i gminnej ewidencji zabytków oraz krajowego wykazu zabytków skradzionych lub wywiezionych za granicę niezgodnie z prawem i archiwizacji dokumentacji.
4. Przetwarzamy następujące kategorie Pani/a danych osobowych: dane zwykłe: imię, nazwisko, pesel, nr działki, adres zamieszkania.
5. **Odbiorcami Pani/a danych osobowych** mogą być podmioty na podstawie przepisów prawa oraz podmioty, z którymi zawarliśmy umowy powierzenia przetwarzania danych osobowych, jak również podmioty uprawnione do obsługi doręczeń.
6. **Pani/a dane osobowe przechowywane będą** przez okres niezbędny do realizacji celu przetwarzania oraz wieczyście (kat. archiwizacji A) zgodnie z obowiązkiem archiwizacyjnym wynikającym z Jednolitego Rzeczonego Wykazu Akt.
7. **Pani/a dane nie będą przekazywane** do państw trzecich/organizacji międzynarodowych.
8. **Pani/a dane nie będą Pani/a dane nie będą podlegały** profilowaniu lub zautomatyzowanemu podejmowaniu decyzji.
9. **Pani/a mają prawo:**
 - a) dostępu do swoich danych oraz otrzymania ich kopii;
 - b) sprostowania (poprawiania) swoich danych osobowych;
 - c) ograniczenia przetwarzania swoich danych osobowych;
 - d) usunięcia swoich danych osobowych na podstawie przepisów prawa;
 - e) sprzeciwu wobec przetwarzania swoich danych;
 - f) wniesienia skargi do Prezesa UODO (na adres Urzędu Ochrony Danych Osobowych, ul. Stawki 2, 00 - 193 Warszawa)
10. **Źródło pochodzenia danych osobowych:** Pani/a dane osobowe pozyskano z zasobów wewnętrznych administratora lub wobec braku takich danych w zasobach własnych administratora pozyskano dane w drodze udostępnienia na wniosek administratora z zasobów innych administratorów, w szczególności sądu powszechnego właściwego dla administratora.
11. **Przetwarzanie Pani/a danych osobowych przez nas jest wymogiem obowiązkowym** w zakresie wynikającym z przepisów prawa.

GEZ

KARTA ADRESOWA ZABYTKU

3. Miejscowość

Chomentów

1. Nazwa

Cmentarz przykościelny
(w zespole kościoła parafialnego)

2. Czas powstania

Ok. 1331 r.

7. Fotografia z opisem wskazującym orientację w stosunku do sąsiednich terenów lub stron świata albo mapą z zaznaczonym stanowiskiem archeologicznym



4. Adres

Chomentów 41a
dz. nr ewid.: 449
obręb 0005 CHOMENTÓW

5. Przyjemność administracyjna

województwo: świętokrzyskie
powiat: jedrzejski
gmina: Sobków

6. Formy ochrony

MIEJSCOWY PLAN
ZAGOSPODAROWANIA
PRZESTRZENNEGO
GMINY SOBKÓW
UCHWAŁA NR
XLIX/240/2010
z dnia 30 czerwca 2010 r.

**za zgodność z oryginałem
siwierzdam**

2023-05-30

Z up. Wójta Gminy Sobków
Kierownik Rejestru
Budowlanego i Inwestycji
Bożena
mgr inż. Wiesława Konieczna

Fot. Łukasz Wodecki, widok od strony dzwonnicy bramnej.

Pierwszy kościół parafialny ufundowany przez właścicieli wsi Jakuba. Mikołaja i Wszegnia, konsekrowany 8 grudnia 1331 roku przez biskupa krakowskiego Jana Grota. Cmentarz przykościelny mógł powstać wraz z początkiem działania parafii. Jego pozostałości w głównej mierze znajdują się w południowej części placu przykościelnego. Stan, ilość oraz rodzaj pochówków nieznany. Widoczne jedynie dwa nagrobki kolumnowe- Julianny z Korulskiej Tymienieckiej oraz Piotra Zarębnhy.

Wartościowanie:

Zabytek posiada indywidualne wartości historyczne i naukowe. Zabytek posiada wysokie wartości historyczne jako element całego zespołu. Może być przedmiotem badań, w tym archeologicznych i antropologicznych. Ze względu na funkcję miejsca posiada znaczne wartości niematerialne, jest istotny dla lokalnej społeczności.

Stan zachowania: dobry

Zabytek zadbane, czysty, bez widocznych zniszczeń lub uszkodzeń. Brak widocznych pochówków na powierzchni. Teren zagospodarowany trawnikiem.

Postulaty konserwatorskie:

- rozważyć wpis do rejestru zabytków ze względu na znaczne wartości zabytkowe oraz kontekst przestrzenny kościoła i dzwonnicy;
- korzystać z zabytku w sposób zapewniający trwałe zachowanie jego wartości;
- zabezpieczyć i utrzymywać zabytek oraz jego otoczenie w jak najlepszym stanie;
- wszelkie problemy ze stanem zachowania oraz ewentualnymi zniszczeniami bezwzględnie natychmiastowo zgłaszać organowi nadzoru konserwatorskiego

Wszelkie prace wpływające na stan zachowania, w tym zmianę wyglądu i sposobu zagospodarowania terenu przy zabytku wymagają opinii/ prowadzenia w porozumieniu z ŚWKZ w Kielcach.

<p>10. Wykonanie karty (autor, data i podpis) Łukasz Wodecki, 30.09.2021 r.</p> <p><i>Łukasz Wodecki</i></p>	<p>11. Zaprojektowanie karty (podpis wojewódzkiego konserwatora zabytków)</p> <p><i>[Podpis]</i></p>
---	--



Świadczenie usług w zakresie projektowania i opracowywania dokumentacji konserwatorskiej

Za zgodność z oryginałem

2023-05-30

z upoważnienia Gminy Sobków
 Kierownik Referatu
 Budownictwa i Inwestycji
[Podpis]
 mgr inż. Sionetta Nantyczna

Sobków, dnia 30.05.2023 r.

ZAWIADOMIENIE

Na podstawie art. 22 pkt 4 i 5 ustawy z dnia 23 lipca 2003 r. o ochronie zabytków i opiece nad zabytkami (t.j. Dz. U. z 2022 r., poz. 840 z późn. zm.) oraz § 18 i § 18b Rozporządzenia Ministra Kultury i Dziedzictwa Narodowego z dnia 26 maja 2011 r. w sprawie prowadzenia rejestru zabytków, krajowej, wojewódzkiej i gminnej ewidencji zabytków oraz krajowego wykazu zabytków skradzionych lub wywiezionych za granicę niezgodnie z prawem (t.j. Dz. U. z 2021 r., poz. 56).

Wójt Gminy Sobków zawiadamia

o włączeniu karty adresowej zabytku do gminnej ewidencji zabytków dla zabytku pod nazwą „pozostałości ogrodzenia (w zespole kościoła parafialnego)” znajdującego się w granicach działki oznaczonej w ewidencji gruntów nr 449 położonej w obrębie ewidencyjnym Chomentów, gmina Sobków


Zgodnie z § 18b ust. 1, 3 i 4 w/w rozporządzenia właściciele lub posiadacze zabytków zostali zawiadomieni o sporządzeniu nowej karty adresowej ww. zabytku i o zamiarze jej włączenia do gminnej ewidencji zabytków oraz zostało ono zamieszczone na stronie Biuletynu Informacji Publicznej tutejszego Urzędu (<https://sobkow.biuletyn.net/>) w dniu 04.11.2022 r.

W związku z odbiorem zawiadomienia o sporządzeniu nowej karty adresowej ww. zabytku i o zamiarze jej włączenia do gminnej ewidencji zabytków, po upływie terminu o którym mowa w § 18b ust. 4 w/w rozporządzenia, stosowanie do § 18b ust. 5 w/w rozporządzenia do niniejszego zawiadomienia załącza się odpowiednio potwierdzoną kopię nowej karty adresowej zabytku.

Niniejsze zawiadomienie publikuje się na stronie Biuletynu Informacji Publicznej tutejszego Urzędu (<https://sobkow.biuletyn.net/>).

Podstawa prawna:

Zgodnie z art. 22 ust. 4 i 5 ustawy z dnia 23 lipca 2003 r. o ochronie zabytków i opiece nad zabytkami (t.j. Dz. U. z 2022 r., poz. 840 z późn. zm.), wójt (burmistrz, prezydent miasta) prowadzi gminną ewidencję zabytków w formie zbioru kart adresowych zabytków nieruchomych z terenu gminy. W gminnej ewidencji zabytków powinny być ujęte: 1) zabytki nieruchome wpisane do rejestru; 2) inne zabytki nieruchome znajdujące się w wojewódzkiej ewidencji zabytków; 3) inne zabytki nieruchome wyznaczone przez wójta (burmistrza, prezydenta miasta) w porozumieniu z wojewódzkim konserwatorem zabytków.

z up. Wójta Gminy Sobków
Kierownik Referatu
Budownictwa i Inwestycji

mgr inż. Wioletta Konieczna

Załącznik:

1. Kopia karty adresowej zabytku, potwierdzona za zgodność z oryginałem
2. Klauzula informacyjna RODO

Otrzymują:

1. Strony wg rozdzielnika;
2. Biuletyn Informacji Publicznej www.bip.sobkow.pl;
3. a/a

OBOWIĄZEK INFORMACYJNY W ZAKRESIE PRZETWARZANIA DANYCH OSOBOWYCH

KLAUZULA INFORMACYJNA

do celów prowadzenia gminnej ewidencji zabytków

Wypełniając obowiązek informacyjny w zakresie ochrony danych osobowych na podstawie art. 13 ust.1 i ust. 2 oraz art. 14 ogólnego rozporządzenia Parlamentu Europejskiego i Rady (UE) 2016/679 z dnia 27 kwietnia 2016 r. w sprawie ochrony osób fizycznych w związku z przetwarzaniem danych osobowych i w sprawie swobodnego przepływu takich danych oraz uchylenia dyrektywy 95/46/WE zwanym dalej „**RODO**” i dbając o Państwa dane osobowe przetwarzane przez nas informujemy, że:

1. **Administratorem Pani/a danych osobowych jest Wójt Gminy Sobków** z siedzibą przy ulicy **Pl. Wolności 12; 28-305 Sobków**. Można się z nami skontaktować listownie lub osobiście w naszej siedzibie, telefonicznie pod numerem telefonu **+48 41 387 10 37** za pomocą korespondencji elektronicznej na adres mailowy: **sekretariat@sobkow.pl**
2. Z Inspektorem Ochrony Danych można się skontaktować telefonicznie pod numerem telefonu 665586173 lub za pomocą korespondencji elektronicznej adres: **biuro@ochrona-danych.net**
3. **Pani/a dane osobowe będziemy przetwarzać w celu i na podstawie prawa:**
 - a) art. 6 ust.1 lit. c i e RODO – przetwarzanie jest niezbędne do wykonania zadania realizowanego w interesie publicznym lub w ramach sprawowania władzy powierzonej administratorowi w zw. z art. 22 ust. 4, 5 i 7 ustawy z dnia 23 lipca 2003 r. o ochronie zabytków i opiece nad zabytkami oraz rozporządzenie Ministra Kultury i Dziedzictwa Narodowego z dnia 26 maja 2011 r. w sprawie prowadzenia rejestru zabytków, krajowej, wojewódzkiej i gminnej ewidencji zabytków oraz krajowego wykazu zabytków skradzionych lub wywiezionych za granicę niezgodnie z prawem i archiwizacji dokumentacji.
4. Przetwarzamy następujące kategorie Pani/a danych osobowych: dane zwykłe: imię, nazwisko, pesel, nr działki, adres zamieszkania.
5. **Odbiorcami Pani/a danych osobowych** mogą być podmioty na podstawie przepisów prawa oraz podmioty, z którymi zawarliśmy umowy powierzenia przetwarzania danych osobowych, jak również podmioty uprawnione do obsługi doręczeń.
6. **Pani/a dane osobowe przechowywane będą** przez okres niezbędny do realizacji celu przetwarzania oraz wieczyście (kat. archiwizacji A) zgodnie z obowiązkiem archiwizacyjnym wynikającym z Jednolitego Rzeczonego Wykazu Akt.
7. **Pani/a dane nie będą przekazywane** do państw trzecich/organizacji międzynarodowych.
8. **Pani/a dane nie będą Pani/a dane nie będą podlegały** profilowaniu lub zautomatyzowanemu podejmowaniu decyzji.
9. **Pani/a mają prawo:**
 - a) dostępu do swoich danych oraz otrzymania ich kopii;
 - b) sprostowania (poprawiania) swoich danych osobowych;
 - c) ograniczenia przetwarzania swoich danych osobowych;
 - d) usunięcia swoich danych osobowych na podstawie przepisów prawa;
 - e) sprzeciwu wobec przetwarzania swoich danych;
 - f) wniesienia skargi do Prezesa UODO (na adres Urzędu Ochrony Danych Osobowych, ul. Stawki 2, 00 - 193 Warszawa)
10. **Źródło pochodzenia danych osobowych:** Pani/a dane osobowe pozyskano z zasobów wewnętrznych administratora lub wobec braku takich danych w zasobach własnych administratora pozyskano dane w drodze udostępnienia na wniosek administratora z zasobów innych administratorów, w szczególności sądu powszechnego właściwego dla administratora.
11. **Przetwarzanie Pani/a danych osobowych przez nas jest wymogiem** obowiązkowym w zakresie wynikającym z przepisów prawa.

<p>GEZ</p>	<p>KARTA ADRESOWA ZABYTKU</p>		<p>3. Miejscowość</p> <p>Chomentów</p>
<p>1. Nazwa</p> <p>Pozostałości ogrodzenia (w zespole kościoła parafialnego)</p>	<p>2. Czas powstania</p> <p>1872 r.</p>	<p>7. Fotografia z opisem wskazującym orientację w stosunku do sąsiednich terenów lub stron świata albo mapa z zaznaczonym stanowiskiem archeologicznym</p>	<p>4. Adres</p> <p>Chomentów 41a dz. nr ewid.: 449 obręb 0005 CHOMENTÓW</p>
<p>5. Przynależność administracyjna</p> <p>województwo: świętokrzyskie powiat: jędrzejowski gmina: Sobków</p>		<p>6. Formy ochrony</p> <p>MIEJSCOWY PLAN ZAGOSPODAROWANIA PRZESTRZENNEGO GMINY SOBÓKÓW UCHWAŁA NR XLIX/240/2010 z dnia 30 czerwca 2010 r.</p>	
<p>7. Opis zorientacji i otoczenia</p>		<p>8. Uwagi</p>	



Fot. Lukasz Wodecki, widok z drogi wiodącej na cmentarz parafialny.

URZĄD GMINY SOBÓKÓW
ZAGOSPODAROWANIE PRZESTRZENNE
Za zgodność z oryginałem
stwierdzam
2023-05-30

z up. Wójta Gminy Sobków
Kierownik Referatu
Budowlanego i Inwestycji
Kajetan
mgr inż. Violetta Koniczna

8. Historia, opis i wartości

Murowane ogrodzenie z kamienia otaczało pierwotnie cały plac kościelny. Wysokość ok. 1,4 m. Kryte betonowymi płytami. Mur składał się z krótszych i dłuższych, prostych lub miejscami łukowato wygiętych odcinków.

Obecnie zachowany fragmentarycznie w części przylegającej do drogi wiodącej na cmentarz parafialny oraz plac przycmentarny. Na pozostałych częściach w murze wycięto odcinkowo jego fragmenty, które uzupełniono drewnianym plotkiem.

Pierwotnie obustronnie tynkowany i bielony, obecnie bez tynku i bielienia.

Wartościowanie:

Zabytek posiada bardzo duże indywidualne wartości historyczne, artystyczne i naukowe, zwłaszcza wynikające z dość dobrze zachowanej substancji zabytkowej.

Zabytek jest niekompletny. Posiada wysokie wartości historyczne i artystyczne jako element całego zespołu.

9. Stan zachowania i postulaty dobowe konserwacji

Stan zachowania: dobry

Obecnie zachowany fragmentarycznie w części przylegającej do drogi wiodącej na cmentarz parafialny oraz plac przycmentarny. Na pozostałych częściach w murze wycięto odcinkowo jego fragmenty, które uzupełniono drewnianym plotkiem. Pierwotnie obustronnie tynkowany i bielony, obecnie bez tynku i bielienia. Zabytek czysty. Widoczne niewielkie uszkodzenia.

Postulaty konserwatorskie:

- prowadzić okresowe kontrole stanu zachowania;
- korzystać z zabytku w sposób zapewniający trwałe zachowanie jego wartości;
- zabezpieczyć i utrzymywać zabytek oraz jego otoczenie w jak najlepszym stanie;
- wszelkie problemy ze stanem zachowania oraz ewentualnymi zniszczeniami bezwzględnie natychmiastowo zgłaszać organowi nadzoru konserwatorskiego

Wszelkie prace wpływające na stan zachowania, w tym zmianę wyglądu i sposobu zagospodarowania terenu przy zabytku wymagają opinii/ prowadzenia w porozumieniu z ŚWKZ w Kielcach.

10. Wykonanie karty (autor, data i podpis)

Lukasz Wodecki, 30.09.2021 r.

Lukasz Wodecki

11. Zatwierdzenie karty (podpis wojewódzkiego konserwatora zabytków)



Święto zabytków wojewódzkiego konserwatora zabytków

mgr inż. *[Signature]*

mgr inż. *[Signature]*

Na zgodność z oryginalnym

stwierdzam

2023-05-30

z up. Wójta Gminy Sobków
Kierownik Biura
Budownictwa i Inwestycji
[Signature]
mgr inż. *[Signature]* Koniczana

Sobków, dnia 30.05.2023 r.

ZAWIADOMIENIE

Na podstawie art. 22 pkt 4 i 5 ustawy z dnia 23 lipca 2003 r. o ochronie zabytków i opiece nad zabytkami (t.j. Dz. U. z 2022 r., poz. 840 z późn. zm.) oraz § 18 i § 18b Rozporządzenia Ministra Kultury i Dziedzictwa Narodowego z dnia 26 maja 2011 r. w sprawie prowadzenia rejestru zabytków, krajowej, wojewódzkiej i gminnej ewidencji zabytków oraz krajowego wykazu zabytków skradzionych lub wywiezionych za granicę niezgodnie z prawem (t.j. Dz. U. z 2021 r., poz. 56).

Wójt Gminy Sobków zawiadamia

o włączeniu karty adresowej zabytku do gminnej ewidencji zabytków dla zabytku pod nazwą „figura Matki Bożej (w zespole kościoła parafialnego)” znajdującego się w granicach działki oznaczonej w ewidencji gruntów nr 449 położonej w obrębie ewidencyjnym Chomentów, gmina Sobków

Zgodnie z § 18b ust. 1, 3 i 4 w/w rozporządzenia właściciele lub posiadacze zabytków zostali zawiadomieni o sporządzeniu nowej karty adresowej ww. zabytku i o zamiarze jej włączenia do gminnej ewidencji zabytków oraz zostało ono zamieszczone na stronie Biuletynu Informacji Publicznej tutejszego Urzędu (<https://sobkow.biuletyn.net/>) w dniu 04.11.2022 r.

W związku z odbiorem zawiadomienia o sporządzeniu nowej karty adresowej ww. zabytku i o zamiarze jej włączenia do gminnej ewidencji zabytków, po upływie terminu o którym mowa w § 18b ust. 4 w/w rozporządzenia, stosowanie do § 18b ust. 5 w/w rozporządzenia do niniejszego zawiadomienia załącza się odpowiednio potwierdzoną kopię nowej karty adresowej zabytku.

Niniejsze zawiadomienie publikuje się na stronie Biuletynu Informacji Publicznej tutejszego Urzędu (<https://sobkow.biuletyn.net/>).

Podstawa prawna:

Zgodnie z art. 22 ust. 4 i 5 ustawy z dnia 23 lipca 2003 r. o ochronie zabytków i opiece nad zabytkami (t.j. Dz. U. z 2022 r., poz. 840 z późn. zm.), wójt (burmistrz, prezydent miasta) prowadzi gminną ewidencję zabytków w formie zbioru kart adresowych zabytków nieruchomych z terenu gminy. W gminnej ewidencji zabytków powinny być ujęte: 1) zabytki nieruchome wpisane do rejestru; 2) inne zabytki nieruchome znajdujące się w wojewódzkiej ewidencji zabytków; 3) inne zabytki nieruchome wyznaczone przez wójta (burmistrza, prezydenta miasta) w porozumieniu z wojewódzkim konserwatorem zabytków.

z up. Wójta Gminy Sobków
Kierownik Referatu
Budownictwa i Inwestycji
[Podpis]
mgr inż. Gabriela Kondciana

Załącznik:

1. Kopia karty adresowej zabytku, potwierdzona za zgodność z oryginałem
2. Klauzula informacyjna RODO

Otrzymują:

1. Strony wg rozdzielnika;
2. Biuletyn Informacji Publicznej www.bip.sobkow.pl;
3. a/a

OBOWIĄZEK INFORMACYJNY W ZAKRESIE PRZETWARZANIA DANYCH OSOBOWYCH

KLAUZULA INFORMACYJNA

do celów prowadzenia gminnej ewidencji zabytków

Wypełniając obowiązek informacyjny w zakresie ochrony danych osobowych na podstawie art. 13 ust.1 i ust. 2 oraz art. 14 ogólnego rozporządzenia Parlamentu Europejskiego i Rady (UE) 2016/679 z dnia 27 kwietnia 2016 r. w sprawie ochrony osób fizycznych w związku z przetwarzaniem danych osobowych i w sprawie swobodnego przepływu takich danych oraz uchylenia dyrektywy 95/46/WE zwanym dalej „**RODO**” i dbając o Państwa dane osobowe przetwarzane przez nas informujemy, że:

1. **Administratorem Pani/a danych osobowych jest Wójt Gminy Sobków** z siedzibą przy ulicy **Pl. Wolności 12; 28-305 Sobków**. Można się z nami skontaktować listownie lub osobiście w naszej siedzibie, telefonicznie pod numerem telefonu **+48 41 387 10 37** za pomocą korespondencji elektronicznej na adres mailowy: **sekretariat@sobkow.pl**
2. Z Inspektorem Ochrony Danych można się skontaktować telefonicznie pod numerem telefonu 665586173 lub za pomocą korespondencji elektronicznej adres: **biuro@ochrona-danych.net**
3. **Pani/a dane osobowe będziemy przetwarzać w celu i na podstawie prawa:**
 - a) art. 6 ust.1 lit. c i e RODO – przetwarzanie jest niezbędne do wykonania zadania realizowanego w interesie publicznym lub w ramach sprawowania władzy powierzonej administratorowi w zw. z art. 22 ust. 4, 5 i 7 ustawy z dnia 23 lipca 2003 r. o ochronie zabytków i opiece nad zabytkami oraz rozporządzenie Ministra Kultury i Dziedzictwa Narodowego z dnia 26 maja 2011 r. w sprawie prowadzenia rejestru zabytków, krajowej, wojewódzkiej i gminnej ewidencji zabytków oraz krajowego wykazu zabytków skradzionych lub wywiezionych za granicę niezgodnie z prawem i archiwizacji dokumentacji.
4. Przetwarzamy następujące kategorie Pani/a danych osobowych: dane zwykłe: imię, nazwisko, pesel, nr działki, adres zamieszkania.
5. **Odbiorcami Pani/a danych osobowych** mogą być podmioty na podstawie przepisów prawa oraz podmioty, z którymi zawarliśmy umowy powierzenia przetwarzania danych osobowych, jak również podmioty uprawnione do obsługi doręczeń.
6. **Pani/a dane osobowe przechowywane będą** przez okres niezbędny do realizacji celu przetwarzania oraz wieczyście (kat. archiwizacji A) zgodnie z obowiązkiem archiwizacyjnym wynikającym z Jednolitego Rzeczonego Wykazu Akt.
7. **Pani/a dane nie będą przekazywane** do państw trzecich/organizacji międzynarodowych.
8. **Pani/a dane nie będą Pani/a dane nie będą podlegały** profilowaniu lub zautomatyzowanemu podejmowaniu decyzji.
9. **Pani/a mają prawo:**
 - a) dostępu do swoich danych oraz otrzymania ich kopii;
 - b) sprostowania (poprawiania) swoich danych osobowych;
 - c) ograniczenia przetwarzania swoich danych osobowych;
 - d) usunięcia swoich danych osobowych na podstawie przepisów prawa;
 - e) sprzeciwu wobec przetwarzania swoich danych;
 - f) wniesienia skargi do Prezesa UODO (na adres Urzędu Ochrony Danych Osobowych, ul. Stawki 2, 00 - 193 Warszawa)
10. **Źródło pochodzenia danych osobowych:** Pani/a dane osobowe pozyskano z zasobów wewnętrznych administratora lub wobec braku takich danych w zasobach własnych administratora pozyskano dane w drodze udostępnienia na wniosek administratora z zasobów innych administratorów, w szczególności sądu powszechnego właściwego dla administratora.
11. **Przetwarzanie Pani/a danych osobowych przez nas jest wymogiem** obowiązkowym w zakresie wynikającym z przepisów prawa.

GEZ		KARTA ADRESOWA ZABYTKU		3. Miejscowość	
1. Nazwa		2. Czas powstania:		Chomentów	
Figura Matki Bożej (w zespole kościoła parafialnego)		1955 r.		4. Adres	
7. Fotografia z opisem wskazującym orientację w stosunku do sąsiednich terenów lub stron świata; albo mapa z zaznaczonym stanowiskiem archeologicznym				Chomentów 41a dz. nr ewid.: 449 obręb 0005 CHOMENTÓW	
				5. Przynależność administracyjna	
				województwo: świętokrzyskie	
				powiat: jędrzejowski	
				gmina: Sobków	
				6. Typowy obiekt	



**za zgodność z oryginałem
świadczam**

2023 -05- 3 0

z up. Wójta Gminy Sobków
Kierownika Biurowa
Budownictwa i Inwestycji
[Signature]
mgr inż. Wioletta Koniczana

Fot. Łukasz Wodecki, widok z placu przed kościołem.

8. Historia, opis i wartości

Figura Matki Bożej Niepokalanej umieszczona na prostopadłościennym postumencie, kwadratowym u podstawy. Na piedestale tekst: „PRZEMOŻNEJ PATRONCE I HETMANCE NIEPOKALANEJ W HOŁDZIE PARAFIA CHOMENTÓW 1955 R.”. Figura i postument wielokrotnie malowane farbami olejnymi.

Figura na niewielkim placu, otoczonym niskim ogrodzeniem w formie drewnianych przesł osadzonych na betonowych słupkach. Bezpośrednio przed figurą szara kostka z emblematem Matki Bożej, ułożonym z czerwonej kostki.

Wartościowanie:

Zabytek posiada wartości historyczne i naukowe. Ze względu na rolę miejsca kultu religijnego posiada znaczne wartości niematerialne, jest istotny dla lokalnej społeczności. Zabytek o dużej wartości artystycznej, wynikającej z opracowania rzeźbiarskiego, detalu. Stanowi ważny element krajobrazu kulturowego i lokalnego dziedzictwa.

9. Stan zachowania i postulaty dotyczące konserwacji

Stan zachowania: zły

W wielu miejscach pęknięcia i ubytki. Liczne odpryski farby. Wiele warstw farby zniekształciło detal rzeźbiarski figury. Figura z licznymi porostami.

Postulaty konserwatorskie:

- przeprowadzić analizę konserwatorską stanu zachowania oraz kompleksowe prace konserwatorskie i zabezpieczające;
- prowadzić okresowe kontrole stanu zachowania;
- korzystać z zabytku w sposób zapewniający trwałe zachowanie jego wartości;
- zabezpieczyć i utrzymywać zabytek oraz jego otoczenie w jak najlepszym stanie;
- wszelkie problemy ze stanem zachowania oraz ewentualnymi zniszczeniami bezwzględnie natychmiastowo zgłaszać organowi nadzoru konserwatorskiego

Wszelkie prace wpływające na stan zachowania, w tym zmianę wyglądu i sposobu zagospodarowania, terenu przy zabytku wymagają opinii/ prowadzenia w porozumieniu z ŚWKZ w Kielcach.

10. Wykonanie karty (autor, data i podpis)

Łukasz Wodecki, 30.09.2021 r.

Łukasz Wodecki

11. Zanwiedzenie karty (podpis wojewódzkiego konserwatora zabytków)



[Handwritten signature]

**Za zgodności z wytycznymi
elwierzam**

2023-05-30

mgr inż. Wioletta Iwoneczko
Kierownik sekcji
Budowlano i Inwestycji

Sobków, dnia 30.05.2023 r.

ZAWIADOMIENIE

Na podstawie art. 22 pkt 4 i 5 ustawy z dnia 23 lipca 2003 r. o ochronie zabytków i opiece nad zabytkami (t.j. Dz. U. z 2022 r., poz. 840 z późn. zm.) oraz § 18 i § 18b Rozporządzenia Ministra Kultury i Dziedzictwa Narodowego z dnia 26 maja 2011 r. w sprawie prowadzenia rejestru zabytków, krajowej, wojewódzkiej i gminnej ewidencji zabytków oraz krajowego wykazu zabytków skradzionych lub wywiezionych za granicę niezgodnie z prawem (t.j. Dz. U. z 2021 r., poz. 56).

Wójt Gminy Sobków zawiadamia

o włączeniu karty adresowej zabytku do gminnej ewidencji zabytków dla zabytku pod nazwą „cmentarz parafialny” znajdującego się w granicach działki oznaczonej w ewidencji gruntów nr 423 położonej w obrębie ewidencyjnym Chomentów, gmina Sobków

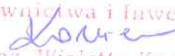
Zgodnie z § 18b ust. 1, 3 i 4 w/w rozporządzenia właściciele lub posiadacze zabytków zostali zawiadomieni o sporządzeniu nowej karty adresowej ww. zabytku i o zamiarze jej włączenia do gminnej ewidencji zabytków oraz zostało ono zamieszczone na stronie Biuletynu Informacji Publicznej tutejszego Urzędu (<https://sobkow.biuletyn.net/>) w dniu 04.11.2022 r.

W związku z odbiorem zawiadomienia o sporządzeniu nowej karty adresowej ww. zabytku i o zamiarze jej włączenia do gminnej ewidencji zabytków, po upływie terminu o którym mowa w § 18b ust. 4 w/w rozporządzenia, stosowanie do § 18b ust. 5 w/w rozporządzenia do niniejszego zawiadomienia załącza się odpowiednio potwierdzoną kopię nowej karty adresowej zabytku.

Niniejsze zawiadomienie publikuje się na stronie Biuletynu Informacji Publicznej tutejszego Urzędu (<https://sobkow.biuletyn.net/>).

Podstawa prawna:

Zgodnie z art. 22 ust. 4 i 5 ustawy z dnia 23 lipca 2003 r. o ochronie zabytków i opiece nad zabytkami (t.j. Dz. U. z 2022 r., poz. 840 z późn. zm.), wójt (burmistrz, prezydent miasta) prowadzi gminną ewidencję zabytków w formie zbioru kart adresowych zabytków nieruchomych z terenu gminy. W gminnej ewidencji zabytków powinny być ujęte: 1) zabytki nieruchome wpisane do rejestru; 2) inne zabytki nieruchome znajdujące się w wojewódzkiej ewidencji zabytków; 3) inne zabytki nieruchome wyznaczone przez wójta (burmistrza, prezydenta miasta) w porozumieniu z wojewódzkim konserwatorem zabytków.

z up. Wójta Gminy Sobków
Kierownik Referatu
Budownictwa i Inwestycji

mgr inż. Wioletta Konieczna

Załącznik:

1. Kopia karty adresowej zabytku, potwierdzona za zgodność z oryginałem
2. Klauzula informacyjna RODO

Otrzymują:

1. Strony wg rozdzielnika;
2. Biuletyn Informacji Publicznej www.bip.sobkow.pl;
3. a/a


OBOWIĄZEK INFORMACYJNY W ZAKRESIE PRZETWARZANIA DANYCH OSOBOWYCH

KLAUZULA INFORMACYJNA

do celów prowadzenia gminnej ewidencji zabytków

Wypełniając obowiązek informacyjny w zakresie ochrony danych osobowych na podstawie art. 13 ust.1 i ust. 2 oraz art. 14 ogólnego rozporządzenia Parlamentu Europejskiego i Rady (UE) 2016/679 z dnia 27 kwietnia 2016 r. w sprawie ochrony osób fizycznych w związku z przetwarzaniem danych osobowych i w sprawie swobodnego przepływu takich danych oraz uchylenia dyrektywy 95/46/WE zwanym dalej „**RODO**” i dbając o Państwa dane osobowe przetwarzane przez nas informujemy, że:

1. **Administratorem Pani/a danych osobowych jest Wójt Gminy Sobków** z siedzibą przy ulicy **Pl. Wolności 12; 28-305 Sobków**. Można się z nami skontaktować listownie lub osobiście w naszej siedzibie, telefonicznie pod numerem telefonu **+48 41 387 10 37** za pomocą korespondencji elektronicznej na adres mailowy: **sekretariat@sobkow.pl**
2. Z Inspektorem Ochrony Danych można się skontaktować telefonicznie pod numerem telefonu 665586173 lub za pomocą korespondencji elektronicznej adres: **biuro@ochrona-danych.net**
3. **Pani/a dane osobowe będziemy przetwarzać w celu i na podstawie prawa:**
 - a) art. 6 ust.1 lit. c i e RODO – przetwarzanie jest niezbędne do wykonania zadania realizowanego w interesie publicznym lub w ramach sprawowania władzy powierzonej administratorowi w zw. z art. 22 ust. 4, 5 i 7 ustawy z dnia 23 lipca 2003 r. o ochronie zabytków i opiece nad zabytkami oraz rozporządzenie Ministra Kultury i Dziedzictwa Narodowego z dnia 26 maja 2011 r. w sprawie prowadzenia rejestru zabytków, krajowej, wojewódzkiej i gminnej ewidencji zabytków oraz krajowego wykazu zabytków skradzionych lub wywiezionych za granicę niezgodnie z prawem i archiwizacji dokumentacji.
4. Przetwarzamy następujące kategorie Pani/a danych osobowych: dane zwykłe: imię, nazwisko, pesel, nr działki, adres zamieszkania.
5. **Odbiorcami Pani/a danych osobowych** mogą być podmioty na podstawie przepisów prawa oraz podmioty, z którymi zawarliśmy umowy powierzenia przetwarzania danych osobowych, jak również podmioty uprawnione do obsługi doręczeń.
6. **Pani/a dane osobowe przechowywane będą** przez okres niezbędny do realizacji celu przetwarzania oraz wieczyście (kat. archiwizacji A) zgodnie z obowiązkiem archiwizacyjnym wynikającym z Jednolitego Rzeczonego Wykazu Akt.
7. **Pani/a dane nie będą przekazywane** do państw trzecich/organizacji międzynarodowych.
8. **Pani/a dane nie będą** ~~Pani/a dane nie będą~~ **podlegały** profilowaniu lub zautomatyzowanemu podejmowaniu decyzji.
9. **Pani/a mają prawo:**
 - a) dostępu do swoich danych oraz otrzymania ich kopii;
 - b) sprostowania (poprawiania) swoich danych osobowych;
 - c) ograniczenia przetwarzania swoich danych osobowych;
 - d) usunięcia swoich danych osobowych na podstawie przepisów prawa;
 - e) sprzeciwu wobec przetwarzania swoich danych;
 - f) wniesienia skargi do Prezesa UODO (na adres Urzędu Ochrony Danych Osobowych, ul. Stawki 2, 00 - 193 Warszawa)
10. **Źródło pochodzenia danych osobowych:** Pani/a dane osobowe pozyskano z zasobów wewnętrznych administratora lub wobec braku takich danych w zasobach własnych administratora pozyskano dane w drodze udostępnienia na wniosek administratora z zasobów innych administratorów, w szczególności sądu powszechnego właściwego dla administratora.
11. **Przetwarzanie Pani/a danych osobowych przez nas jest wymogiem obowiązkowym** w zakresie wynikającym z przepisów prawa.

<p>GEZ</p>	<p>KARTA ADRESOWA ZABYTKU</p>		<p>3. Miejscowość</p> <p>Chomentów</p>
<p>1. Nazwa</p> <p>Cmentarz parafialny</p>	<p>2. Czas powstania</p> <p>1 poł. XIX w.</p>	<p>7. Fotografia z opisem wskazującym orientację w stosunku do sąsiednich terenów lub stron świata albo mapą z zaznaczonym stanowiskiem archeologicznym</p>	
<p>4. Adres</p> <p>dz. nr ewid.: 423 obrub 0005 CHOMENTÓW</p>			<p>5. Przynalazność administracyjna</p> <p>województwo: świętokrzyskie powiat: jędrzejowski gmina: Sobków</p>
<p>6. Formy ochrony</p> <p>MIEJSCOWY PLAN ZAGOSPODAROWANIA PRZESTRZENNEGO GMINY SOBKÓW UCHWAŁA NR XLIX/240/2010 z dnia 30 czerwca 2010 r.</p>		<p>Na zgodność z oryginałem: świadczam</p> <p>2023-05-30</p> <p>z upoważnienia Gminy Sobków Kierownika Rezerwu Budownictwa i Inwestycji</p> <p><i>Łukasz Wodecki</i> mgr inż. Witold Korkosz</p>	

Fot. Łukasz Wodecki, widok z bramy cmentarnej.

8. Historia, opis i wartości

Cmentarz parafialny położony w północno-wschodniej części miejscowości, na zboczu wzniesienia. Cmentarz na rzucie zbliżonym do mocno wydłużonego prostokąta, otoczony murem, z bramą główną od strony południowo-zachodniej. Jedną główną aleją na osi północ-południe.

Brak wydzielonych stref z nagrobkami z początku funkcjonowania cmentarza i współczesnych.

Wartościowanie:

Zabytek posiada wartości historyczne i niematerialne wynikające z funkcji, wartości artystyczne mocno zubożone przez niezadawalający stan zachowania oraz stopniowe zanikania historycznych nagrobków. Może być przedmiotem badań naukowych. Ze względu na pełnioną funkcję ważny dla lokalnej społeczności.

9. Stan zachowania i postulaty dotyczące konserwacji

Stan zachowania: dobry

Zabytek zadbane, czysty. Najstarsze nagrobki w złym stanie. Widoczny proces wypierania starych nagrobków przez nowe pochówki.

Postulaty konserwatorskie:

- weryfikacja stanu ewidencji zabytków ruchomych, zabezpieczenie i renowacja najcenniejszych nagrobków w oparciu o opracowany program prac;
- należy przeprowadzić analizę nagrobków o cechach zabytkowych oraz rozważyć objęcie ich indywidualnymi formami ochrony konserwatorskiej w celu zachowania najcenniejszych obiektów;
- zarządzać terenem w sposób zapewniający utrzymanie historycznego charakteru oraz ładu i estetyki przestrzeni;
- korzystać z zabytku w sposób zapewniający trwałe zachowanie jego wartości;
- zabezpieczyć i utrzymywać zabytek oraz jego otoczenie w jak najlepszym stanie;
- wszelkie problemy ze stanem zachowania oraz ewentualnymi zniszczeniami bezwzględnie natychmiastowo zgłaszać organowi nadzoru konserwatorskiego

Wszelkie prace wpływające na stan zachowania, w tym zmianę wyglądu i sposobu zagospodarowania terenu przy zabytku wymagają opinii/ prowadzenia w porozumieniu z SWKZ w Kielcach.

10. Wykonanie karty (autor, data i podpis)

Łukasz Wodecki, 30.09.2021 r.

Łukasz Wodecki

11. Zatwierdzenie karty (podpis wojewódzkiego konserwatora zabytków)



2023-05-30
Kierownik Biura
Budownictwa i Inwestycji
Anna Jęka
mgr inż. Wiesław Januszka

Sobków, dnia 30.05.2023 r.

ZAWIADOMIENIE

Na podstawie art. 22 pkt 4 i 5 ustawy z dnia 23 lipca 2003 r. o ochronie zabytków i opiece nad zabytkami (t.j. Dz. U. z 2022 r., poz. 840 z późn. zm.) oraz § 18 i § 18b Rozporządzenia Ministra Kultury i Dziedzictwa Narodowego z dnia 26 maja 2011 r. w sprawie prowadzenia rejestru zabytków, krajowej, wojewódzkiej i gminnej ewidencji zabytków oraz krajowego wykazu zabytków skradzionych lub wywiezionych za granicę niezgodnie z prawem (t.j. Dz. U. z 2021 r., poz. 56).

Wójt Gminy Sobków zawiadamia

o włączeniu karty adresowej zabytku do gminnej ewidencji zabytków dla zabytku pod nazwą „nagrobek kolumnowy Julianny z Korulskiej Tymienieckiej (w zespole kościoła parafialnego)” znajdującego się w granicach działki oznaczonej w ewidencji gruntów nr 449 położonej w obrębie ewidencyjnym Chomentów, gmina Sobków

Zgodnie z § 18b ust. 1, 3 i 4 w/w rozporządzenia właściciele lub posiadacze zabytków zostali zawiadomieni o sporządzeniu nowej karty adresowej ww. zabytku i o zamiarze jej włączenia do gminnej ewidencji zabytków oraz zostało ono zamieszczone na stronie Biuletynu Informacji Publicznej tutejszego Urzędu (<https://sobkow.biuletyn.net/>) w dniu 04.11.2022 r.

W związku z odbiorem zawiadomienia o sporządzeniu nowej karty adresowej ww. zabytku i o zamiarze jej włączenia do gminnej ewidencji zabytków, po upływie terminu o którym mowa w § 18b ust. 4 w/w rozporządzenia, stosowanie do § 18b ust. 5 w/w rozporządzenia do niniejszego zawiadomienia załącza się odpowiednio potwierdzoną kopię nowej karty adresowej zabytku.

Niniejsze zawiadomienie publikuje się na stronie Biuletynu Informacji Publicznej tutejszego Urzędu (<https://sobkow.biuletyn.net/>).

Podstawa prawna:

Zgodnie z art. 22 ust. 4 i 5 ustawy z dnia 23 lipca 2003 r. o ochronie zabytków i opiece nad zabytkami (t.j. Dz. U. z 2022 r., poz. 840 z późn. zm.), wójt (burmistrz, prezydent miasta) prowadzi gminną ewidencję zabytków w formie zbioru kart adresowych zabytków nieruchomych z terenu gminy. W gminnej ewidencji zabytków powinny być ujęte: 1) zabytki nieruchome wpisane do rejestru; 2) inne zabytki nieruchome znajdujące się w wojewódzkiej ewidencji zabytków; 3) inne zabytki nieruchome wyznaczone przez wójta (burmistrza, prezydenta miasta) w porozumieniu z wojewódzkim konserwatorem zabytków.

z up. Wójta Gminy Sobków
Kierownik Referatu
Budownictwa i Inwestycji
Kowce
mgr inż. Wioletta Koniczna

Załącznik:

1. Kopia karty adresowej zabytku, potwierdzona za zgodność z oryginałem
2. Klauzula informacyjna RODO

Otrzymują:

1. Strony wg rozdzielnika;
2. Biuletyn Informacji Publicznej www.bip.sobkow.pl;
3. a/a

OBOWIĄZEK INFORMACYJNY W ZAKRESIE PRZETWARZANIA DANYCH OSOBOWYCH

KLAUZULA INFORMACYJNA

do celów prowadzenia gminnej ewidencji zabytków

Wypełniając obowiązek informacyjny w zakresie ochrony danych osobowych na podstawie art. 13 ust.1 i ust. 2 oraz art. 14 ogólnego rozporządzenia Parlamentu Europejskiego i Rady (UE) 2016/679 z dnia 27 kwietnia 2016 r. w sprawie ochrony osób fizycznych w związku z przetwarzaniem danych osobowych i w sprawie swobodnego przepływu takich danych oraz uchylenia dyrektywy 95/46/WE zwanym dalej „**RODO**” i dbając o Państwa dane osobowe przetwarzane przez nas informujemy, że:

1. **Administratorem Pani/a danych osobowych jest Wójt Gminy Sobków** z siedzibą przy ulicy **Pl. Wolności 12; 28-305 Sobków**. Można się z nami skontaktować listownie lub osobiście w naszej siedzibie, telefonicznie pod numerem telefonu **+48 41 387 10 37** za pomocą korespondencji elektronicznej na adres mailowy: **sekretariat@sobkow.pl**
2. Z Inspektorem Ochrony Danych można się skontaktować telefonicznie pod numerem telefonu 665586173 lub za pomocą korespondencji elektronicznej adres: **biuro@ochrona-danych.net**
3. **Pani/a dane osobowe będziemy przetwarzać w celu i na podstawie prawa:**
 - a) art. 6 ust.1 lit. c i e RODO – przetwarzanie jest niezbędne do wykonania zadania realizowanego w interesie publicznym lub w ramach sprawowania władzy powierzonej administratorowi w zw. z art. 22 ust. 4, 5 i 7 ustawy z dnia 23 lipca 2003 r. o ochronie zabytków i opiece nad zabytkami oraz rozporządzenie Ministra Kultury i Dziedzictwa Narodowego z dnia 26 maja 2011 r. w sprawie prowadzenia rejestru zabytków, krajowej, wojewódzkiej i gminnej ewidencji zabytków oraz krajowego wykazu zabytków skradzionych lub wywiezionych za granicę niezgodnie z prawem i archiwizacji dokumentacji.
4. Przetwarzamy następujące kategorie Pani/a danych osobowych: dane zwykłe: imię, nazwisko, pesel, nr działki, adres zamieszkania.
5. **Odbiorcami Pani/a danych osobowych** mogą być podmioty na podstawie przepisów prawa oraz podmioty, z którymi zawarliśmy umowy powierzenia przetwarzania danych osobowych, jak również podmioty uprawnione do obsługi doręczeń.
6. **Pani/a dane osobowe przechowywane będą** przez okres niezbędny do realizacji celu przetwarzania oraz wyciszcicie (kat. archiwizacji A) zgodnie z obowiązkiem archiwizacyjnym wynikającym z Jednolitego Rzeczonego Wykazu Akt.
7. **Pani/a dane nie będą przekazywane** do państw trzecich/organizacji międzynarodowych.
8. **Pani/a dane nie będą Pani/a dane nie będą podlegały** profilowaniu lub zautomatyzowanemu podejmowaniu decyzji.
9. **Pani/a mają prawo:**
 - a) dostępu do swoich danych oraz otrzymania ich kopii;
 - b) sprostowania (poprawiania) swoich danych osobowych;
 - c) ograniczenia przetwarzania swoich danych osobowych;
 - d) usunięcia swoich danych osobowych na podstawie przepisów prawa;
 - e) sprzeciwu wobec przetwarzania swoich danych;
 - f) wniesienia skargi do Prezesa UODO (na adres Urzędu Ochrony Danych Osobowych, ul. Stawki 2, 00 - 193 Warszawa)
10. **Źródło pochodzenia danych osobowych:** Pani/a dane osobowe pozyskano z zasobów wewnętrznych administratora lub wobec braku takich danych w zasobach własnych administratora pozyskano dane w drodze udostępnienia na wniosek administratora z zasobów innych administratorów, w szczególności sądu powszechnego właściwego dla administratora.
11. **Przetwarzanie Pani/a danych osobowych przez nas jest wymogiem** obowiązkowym w zakresie wynikającym z przepisów prawa.

<p>GEZ</p>	<p>KARTA ADRESOWA ZABYTKU</p>		<p>3. Miejscowość</p>
<p>3. Nazwa</p>	<p>Nagrobek kolumnowy Julianny z Korulskiej Tymienieckiej (w zespole kościoła parafialnego)</p>	<p>4. Czas powstania</p> <p>1822 r.</p>	<p>Chomentów</p>
<p>7. Fotografia z opisem wskazującym orientację w stosunku do sąsiednich terenów lub stron świata albo mapą z zaznaczonym stanowiskiem archeologicznym</p>			<p>4. Adres</p>
			<p>Chomentów 41a dz. nr ewid.: 449 obręb 0005 CHOMENTÓW</p>
			<p>5. Przynalazność administracyjna</p> <p>województwo: świętokrzyskie powiat: jędrzejowski gmina: Sobków</p>
			<p>6. Formy ochrony</p> <p>Rejestr Zabytków Ruchomych woj. świętokrzyskiego</p>
			<p>Nr Rejestru 142 B Decyzja WKZ w Kielcach z dnia 22.12.1992 r.</p>
			<p>Za zgodność z oryginałem stwierdzam</p> <p>2023-05-30</p>



z up. Wójta Gminy Sobków
Kierownik Rejestratu
Budownictwa i Inwestycji
Joanna
mgr inż. Wiesława Koniczka

Fot. Lukasz Wodecki, widok z drogi biegnącej przez miejscowość.

8. Historia, opis i wartości

Pierwszy kościół parafialny ufundowany przez właścicieli wsi Jakuba, Mikołaja i Wszeźnija, konsekrowany 8 grudnia 1331 roku przez biskupa krakowskiego Jana Grota.

Cmentarz przykościelny mógł powstać wraz z początkiem działania parafii. Jego pozostałości w głównej mierze znajdują się w południowej części placu przykościelnego. Stan, ilość oraz rodzaj pochówków nieznany. Widoczne jedynie dwa nagrobki kolumnowe- Julianny z Korulskiej Tymienieckiej oraz Piotra Zaremby.

Kamienny nagrobek Julianny z Korulskiej Tymienieckiej w formie kolumny. Trzon kolumny protodorycki z płytkimi kanelurami. Prosta baza kwadratowa u podstawy. Na trzonie pod nieistniejącą już głowicą wieniec z liści laurowych. Kolumna osadzona na prostopadłościennym piedestale, a ten na kwadratowej podstawie. Cokol z ozdobnym gzymsem na dole i na górze.

Wartościowanie:

Zabytek posiada wartości historyczne i naukowe. Ze względu na rolę miejsca kultu religijnego posiada znaczne wartości niematerialne, jest istotny dla lokalnej społeczności. Zabytek o dużej wartości artystycznej wynikającej z opracowania rzeźbiarskiego, detalu. Stanowi ważny element krajobrazu kulturowego i lokalnego dziedzictwa.

9. Stan zachowania i postulaty dotyczące konserwacji

Stan zachowania: zły

Zabytek zanieczyszczony, brudny. Widoczne zniszczenia i liczne uszkodzenia. Liczne odpryski i odbarwienia farby. Napisy na cokole zatarte.

Postulaty konserwatorskie:

- należy przeprowadzić analizę stanu zachowania i przygotować plan ochrony zabytku, który należy uzgodnić z ŚWKZ w Kielcach;
- należy oczyścić nagrobek z zanieczyszczeń i starej farby;
- należy zabezpieczyć nagrobek zgodnie z uzgodnionym programem ochrony;
- prowadzić okresowe kontrole stanu zachowania;
- korzystać z zabytku w sposób zapewniający trwałe zachowanie jego wartości;
- zabezpieczyć i utrzymywać zabytek oraz jego otoczenie w jak najlepszym stanie;
- wszelkie problemy ze stanem zachowania oraz ewentualnymi zniszczeniami bezwzględnie natychmiastowo zgłaszać organowi nadzoru konserwatorskiego

Wszelkie prace wpływające na stan zachowania, w tym zmianę wyglądu wymagają pozwolenia ŚWKZ w Kielcach w trybie decyzji, stosownie do art. 36 ustawy o ochronie zabytków i opiece nad zabytkami.

10. Wykonanie karty (autor, data i podpis)

Lukasz Wodecki, 30.09.2021

Lukasz Wodecki



11. Zawierające karty (podpis wojewódzkiego konserwatora zabytków)

**Za zgodność z oryginałem
Świętokrzyski**

2023-05-30

z up. Wioletta Gasiąg-Szabikow
Ministerstwo Kultury i Dziedzictwa Narodowego
Biuro Regionalne w Kielcach
Wojewódzki Ośrodek Konserwacji Zabytków
Wioletta Gasiąg-Szabikow
mgr inż. Wioletta Gasiąg-Szabikow

Sobków, dnia 30.05.2023 r.

ZAWIADOMIENIE

Na podstawie art. 22 pkt 4 i 5 ustawy z dnia 23 lipca 2003 r. o ochronie zabytków i opiece nad zabytkami (t.j. Dz. U. z 2022 r., poz. 840 z późn. zm.) oraz § 18 i § 18b Rozporządzenia Ministra Kultury i Dziedzictwa Narodowego z dnia 26 maja 2011 r. w sprawie prowadzenia rejestru zabytków, krajowej, wojewódzkiej i gminnej ewidencji zabytków oraz krajowego wykazu zabytków skradzionych lub wywiezionych za granicę niezgodnie z prawem (t.j. Dz. U. z 2021 r., poz. 56).

Wójt Gminy Sobków zawiadamia

o włączeniu karty adresowej zabytku do gminnej ewidencji zabytków dla zabytku pod nazwą „nagrobek kolumnowy Piotra Zaremby (w zespole kościoła parafialnego)” znajdującego się w granicach działki oznaczonej w ewidencji gruntów nr 449 położonej w obrębie ewidencyjnym Chomentów, gmina Sobków

Zgodnie z § 18b ust. 1, 3 i 4 w/w rozporządzenia właściciele lub posiadacze zabytków zostali zawiadomieni o sporządzeniu nowej karty adresowej ww. zabytku i o zamiarze jej włączenia do gminnej ewidencji zabytków oraz zostało ono zamieszczone na stronie Biuletynu Informacji Publicznej tutejszego Urzędu (<https://sobkow.biuletyn.net/>) w dniu 04.11.2022 r.

W związku z odbiorem zawiadomienia o sporządzeniu nowej karty adresowej ww. zabytku i o zamiarze jej włączenia do gminnej ewidencji zabytków, po upływie terminu o którym mowa w § 18b ust. 4 w/w rozporządzenia, stosowanie do § 18b ust. 5 w/w rozporządzenia do niniejszego zawiadomienia załącza się odpowiednio potwierdzoną kopię nowej karty adresowej zabytku.

Niniejsze zawiadomienie publikuje się na stronie Biuletynu Informacji Publicznej tutejszego Urzędu (<https://sobkow.biuletyn.net/>).

Podstawa prawna:

Zgodnie z art. 22 ust. 4 i 5 ustawy z dnia 23 lipca 2003 r. o ochronie zabytków i opiece nad zabytkami (t.j. Dz. U. z 2022 r., poz. 840 z późn. zm.), wójt (burmistrz, prezydent miasta) prowadzi gminną ewidencję zabytków w formie zbioru kart adresowych zabytków nieruchomych z terenu gminy. W gminnej ewidencji zabytków powinny być ujęte: 1) zabytki nieruchome wpisane do rejestru; 2) inne zabytki nieruchome znajdujące się w wojewódzkiej ewidencji zabytków; 3) inne zabytki nieruchome wyznaczone przez wójta (burmistrza, prezydenta miasta) w porozumieniu z wojewódzkim konserwatorem zabytków.

z up. Wójta Gminy Sobków
Kierownik Referatu
Budownictwa i Inwestycji

mgr inż. Wioletta Koniczna

Załącznik:

1. Kopia karty adresowej zabytku, potwierdzona za zgodność z oryginałem
2. Klauzula informacyjna RODO

Otrzymują:

1. Strony wg rozdzielnika;
2. Biuletyn Informacji Publicznej www.bip.sobkow.pl;
3. a/a

OBOWIĄZEK INFORMACYJNY W ZAKRESIE PRZETWARZANIA DANYCH OSOBOWYCH

KLAUZULA INFORMACYJNA

do celów prowadzenia gminnej ewidencji zabytków

Wypełniając obowiązek informacyjny w zakresie ochrony danych osobowych na podstawie art. 13 ust.1 i ust. 2 oraz art. 14 ogólnego rozporządzenia Parlamentu Europejskiego i Rady (UE) 2016/679 z dnia 27 kwietnia 2016 r. w sprawie ochrony osób fizycznych w związku z przetwarzaniem danych osobowych i w sprawie swobodnego przepływu takich danych oraz uchylenia dyrektywy 95/46/WE zwanym dalej „**RODO**” i dbając o Państwa dane osobowe przetwarzane przez nas informujemy, że:

1. **Administratorem Pani/a danych osobowych jest Wójt Gminy Sobków z siedzibą przy ulicy Pl. Wolności 12; 28-305 Sobków.** Można się z nami skontaktować listownie lub osobiście w naszej siedzibie, telefonicznie pod numerem telefonu **+48 41 387 10 37** za pomocą korespondencji elektronicznej na adres mailowy: **sekretariat@sobkow.pl**
2. Z Inspektorem Ochrony Danych można się skontaktować telefonicznie pod numerem telefonu 665586173 lub za pomocą korespondencji elektronicznej adres: **biuro@ochrona-danych.net**
3. **Pani/a dane osobowe będziemy przetwarzać w celu i na podstawie prawa:**
 - a) art. 6 ust.1 lit. c i e RODO – przetwarzanie jest niezbędne do wykonania zadania realizowanego w interesie publicznym lub w ramach sprawowania władzy powierzonej administratorowi w zw. z art. 22 ust. 4, 5 i 7 ustawy z dnia 23 lipca 2003 r. o ochronie zabytków i opiece nad zabytkami oraz rozporządzenie Ministra Kultury i Dziedzictwa Narodowego z dnia 26 maja 2011 r. w sprawie prowadzenia rejestru zabytków, krajowej, wojewódzkiej i gminnej ewidencji zabytków oraz krajowego wykazu zabytków skradzionych lub wywiezionych za granicę niezgodnie z prawem i archiwizacji dokumentacji.
4. Przetwarzamy następujące kategorie Pani/a danych osobowych: dane zwykłe: imię, nazwisko, pesel, nr działki, adres zamieszkania.
5. **Odbiorcami Pani/a danych osobowych** mogą być podmioty na podstawie przepisów prawa oraz podmioty, z którymi zawarliśmy umowy powierzenia przetwarzania danych osobowych, jak również podmioty uprawnione do obsługi doręczeń.
6. **Pani/a dane osobowe przechowywane będą** przez okres niezbędny do realizacji celu przetwarzania oraz wieczyście (kat. archiwizacji A) zgodnie z obowiązkiem archiwizacyjnym wynikającym z Jednolitego Rzeczonego Wykazu Akt.
7. **Pani/a dane nie będą przekazywane** do państw trzecich/organizacji międzynarodowych.
8. **Pani/a dane nie będą** **Pani/a dane nie będą** **podlegały** profilowaniu lub zautomatyzowanemu podejmowaniu decyzji.
9. **Pani/a mają prawo:**
 - a) dostępu do swoich danych oraz otrzymania ich kopii;
 - b) sprostowania (poprawiania) swoich danych osobowych;
 - c) ograniczenia przetwarzania swoich danych osobowych;
 - d) usunięcia swoich danych osobowych na podstawie przepisów prawa;
 - e) sprzeciwu wobec przetwarzania swoich danych;
 - f) wniesienia skargi do Prezesa UODO (na adres Urzędu Ochrony Danych Osobowych, ul. Stawki 2, 00 - 193 Warszawa)
10. **Źródło pochodzenia danych osobowych:** Pani/a dane osobowe pozyskano z zasobów wewnętrznych administratora lub wobec braku takich danych w zasobach własnych administratora pozyskano dane w drodze udostępnienia na wniosek administratora z zasobów innych administratorów, w szczególności sądu powszechnego właściwego dla administratora.
11. **Przetwarzanie Pani/a danych osobowych przez nas jest wymogiem obowiązkowym** w zakresie wynikającym z przepisów prawa.

<p>GEZ</p>	<p align="center">KARTA ADRESOWA ZABYTKU</p>		<p>3. Miejscowość</p>
<p>5. Nazwa</p>	<p>Nagrobek kolumnowy Piotra Zaremby (w zespole kościoła parafialnego)</p>	<p>6. Czas powstania</p> <p align="center">1825 r.</p>	<p>Chomentów</p>
<p>7. Fotografia z opisem wskazującym orientację w stosunku do sąsiednich terenów lub stron świata albo mapa z zaznaczonym stanowiącym stanowiskiem archeologicznym</p>			<p>4. Adres</p>
			<p>Chomentów 41a dz. nr ewid.: 449 obręb 0005 CHOMENTÓW</p>
			<p>5. Przynalazność administracyjna</p>
			<p>województwo: świętokrzyskie</p>
			<p>powiat: jędrzejowski</p>
			<p>gmina: Sobków</p>
			<p>6. Formy ochrony</p>
			<p>Rejestr Zabytków Ruchomych woj. świętokrzyskiego</p>
			<p>Nr Rejestru 142 B Decyzja WKZ w Kielcach z dnia 22.12.1992 r.</p>
			<p>za zgodność z oryginałem stwierdzam 2023-05-30</p>



Fot. Lukasz Wodecki, widok z drogi biegnącej przez miejscowość.

z up. Wójta Gminy Sobków
Kierownik Referatu
Budownictwa i Inwestycji
Dozwolone
mgr inż. Wioletta Kowalczyk

8. Historia, opis i wartości

Pierwszy kościół parafialny ufundowany przez właścicieli wsi Jakuba, Mikołaja i Wszegnia, konsekrowany 8 grudnia 1331 roku przez biskupa krakowskiego Jana Grola.

Cmentarz przykościelny mógł powstać wraz z początkiem działalności parafii. Jego pozostałości w głównej mierze znajdują się w południowej części placu przykościelnego. Stan, ilość oraz rodzaj pochówków nieznany. Widoczne jedynie dwa nagrobki kolumnowe- Julianny z Korulskiej Tymienieckiej oraz Piotra Zaremby.

Kamienny nagrobek Piotra Zaremby w formie kolumny. Trzon kolumny protojoniński z głębokimi kanclurami. W obrębie bazy dobrze wyodrębnione elementy: niewielki trochilus, półokrągły torus i prostopadłościenna plinta, kwadratowa w rzucie. Prosta kostkowa głowica z festonem dookołnym z liści laurowych. Nad głowicą kula ziemska na obłokach oplecioną przez węża, na niej krzyż z dwoma postaciami Chrystusa- od strony kościoła i drogi. Kolumna osadzona na prostopadłościennym piedestale, a ten na kwadratowej podstawie. Napis na cokole zatarty, czytelne jedynie pojedyncze wyrazy..

Wartościowanie:

Zabytek posiada wartości historyczne i niematerialne wynikające z funkcji, wartości artystyczne mocno zubożone przez niezadawalający stan zachowania oraz stopniowe zanikanie opracowania rzeźbiarskiego, detalu. Może być przedmiotem badań naukowych. Ze względu na pełnioną funkcję ważny dla lokalnej społeczności. Stanowi ważny element krajobrazu kulturowego i lokalnego dziedzictwa.

9. Stan zachowania i postulaty dotyczące konserwacji

Stan zachowania: zły

Zabytek zaniebdany, brudny, widoczne zniszczenia i liczne uszkodzenia. Liczne odpryski i odbarwienia farby. Napisy na cokole zatarte.

Postulaty konserwatorskie:

- należy przeprowadzić analizę stanu zachowania i przygotować plan ochrony zabytku, który należy uzgodnić z SWKZ w Kielcach;
- należy oczyścić nagrobek z zanieczyszczeń i starej farby;
- należy zabezpieczyć nagrobek zgodnie z uzgodnionym programem ochrony;
- prowadzić okresowe kontrole stanu zachowania;
- korzystać z zabytku w sposób zapewniający trwałe zachowanie jego wartości;
- zabezpieczyć i utrzymywać zabytek oraz jego otoczenie w jak najlepszym stanie;
- wszelkie problemy ze stanem zachowania oraz ewentualnymi zniszczeniami bezwzględnie natychmiastowo zgłaszać organowi nadzoru konserwatorskiego

Wszelkie prace wpływające na stan zachowania, w tym zmianę wyglądu wymagają pozwolenia SWKZ w Kielcach w trybie decyzji, stosownie do art. 36 ustawy o ochronie zabytków i opiece nad zabytkami.

10. Wykonanie karty (autor, data i podpis)

Lukasz Wodecki, 30.09.2021 r.



II. Zatwierdzenie Karty (podpis wojewódzkiego konserwatora zabytków)

**Za zgodność z oryginałem
Atwierdzam**

2023-05-30

z up. Wójta Gminy Sobków
Konserwator zabytków i zabytków kultury

Budownictwo i inwestycji
Leura
mgr inż. Wioletta Koniczana

*Inwestor, zabrał dom i nie posiadał do niego zezwoleń, zaniechał jego konserwacji

Sobków, dnia 30.05.2023 r.

ZAWIADOMIENIE

Na podstawie art. 22 pkt 4 i 5 ustawy z dnia 23 lipca 2003 r. o ochronie zabytków i opiece nad zabytkami (t.j. Dz. U. z 2022 r., poz. 840 z późn. zm.) oraz § 18 i § 18b Rozporządzenia Ministra Kultury i Dziedzictwa Narodowego z dnia 26 maja 2011 r. w sprawie prowadzenia rejestru zabytków, krajowej, wojewódzkiej i gminnej ewidencji zabytków oraz krajowego wykazu zabytków skradzionych lub wywiezionych za granicę niezgodnie z prawem (t.j. Dz. U. z 2021 r., poz. 56).

Wójt Gminy Sobków zawiadamia

o włączeniu karty adresowej zabytku do gminnej ewidencji zabytków dla zabytku pod nazwą „krzyż przydrożny” znajdującego się w granicach działki oznaczonej w ewidencji gruntów nr 368 położonej w obrębie ewidencyjnym Chomentów, gmina Sobków

Zgodnie z § 18b ust. 1, 3 i 4 w/w rozporządzenia właściciele lub posiadacze zabytków zostali zawiadomieni o sporządzeniu nowej karty adresowej ww. zabytku i o zamiarze jej włączenia do gminnej ewidencji zabytków oraz zostało ono zamieszczone na stronie Biuletynu Informacji Publicznej tutejszego Urzędu (<https://sobkow.biuletyn.net/>) w dniu 04.11.2022 r.

W związku z odbiorem zawiadomienia o sporządzeniu nowej karty adresowej ww. zabytku i o zamiarze jej włączenia do gminnej ewidencji zabytków, po upływie terminu o którym mowa w § 18b ust. 4 w/w rozporządzenia, stosowanie do § 18b ust. 5 w/w rozporządzenia do niniejszego zawiadomienia załącza się odpowiednio potwierdzoną kopię nowej karty adresowej zabytku.

Niniejsze zawiadomienie publikuje się na stronie Biuletynu Informacji Publicznej tutejszego Urzędu (<https://sobkow.biuletyn.net/>).

Podstawa prawna:

Zgodnie z art. 22 ust. 4 i 5 ustawy z dnia 23 lipca 2003 r. o ochronie zabytków i opiece nad zabytkami (t.j. Dz. U. z 2022 r., poz. 840 z późn. zm.), wójt (burmistrz, prezydent miasta) prowadzi gminną ewidencję zabytków w formie zbioru kart adresowych zabytków nieruchomości z terenu gminy. W gminnej ewidencji zabytków powinny być ujęte: 1) zabytki nieruchome wpisane do rejestru; 2) inne zabytki nieruchome znajdujące się w wojewódzkiej ewidencji zabytków; 3) inne zabytki nieruchome wyznaczone przez wójta (burmistrza, prezydenta miasta) w porozumieniu z wojewódzkim konserwatorem zabytków.

z up. Wójta Gminy Sobków
Kierownik Referatu
Budownictwa i Inwestycji
[Podpis]
mgr inż. Wioletta Koniczna

Załącznik:

1. Kopia karty adresowej zabytku, potwierdzona za zgodność z oryginałem
2. Klauzula informacyjna RODO

Otrzymują:

1. Strony wg rozdzielnika;
2. Biuletyn Informacji Publicznej www.bip.sobkow.pl;
3. a/a

OBOWIĄZEK INFORMACYJNY W ZAKRESIE PRZETWARZANIA DANYCH OSOBOWYCH

KLAUZULA INFORMACYJNA

do celów prowadzenia gminnej ewidencji zabytków

Wypełniając obowiązek informacyjny w zakresie ochrony danych osobowych na podstawie art. 13 ust.1 i ust. 2 oraz art. 14 ogólnego rozporządzenia Parlamentu Europejskiego i Rady (UE) 2016/679 z dnia 27 kwietnia 2016 r. w sprawie ochrony osób fizycznych w związku z przetwarzaniem danych osobowych i w sprawie swobodnego przepływu takich danych oraz uchylenia dyrektywy 95/46/WE zwanym dalej „**RODO**” i dbając o Państwa dane osobowe przetwarzane przez nas informujemy, że:

1. **Administratorem Pani/a danych osobowych jest Wójt Gminy Sobków z siedzibą przy ulicy Pl. Wolności 12; 28-305 Sobków.** Można się z nami skontaktować listownie lub osobiście w naszej siedzibie, telefonicznie pod numerem telefonu **+48 41 387 10 37** za pomocą korespondencji elektronicznej na adres mailowy: **sekretariat@sobkow.pl**
2. Z Inspektorem Ochrony Danych można się skontaktować telefonicznie pod numerem telefonu 665586173 lub za pomocą korespondencji elektronicznej adres: **biuro@ochrona-danych.net**
3. **Pani/a dane osobowe będziemy przetwarzać w celu i na podstawie prawa:**
 - a) art. 6 ust.1 lit. c i e RODO – przetwarzanie jest niezbędne do wykonania zadania realizowanego w interesie publicznym lub w ramach sprawowania władzy powierzonej administratorowi w zw. z art. 22 ust. 4, 5 i 7 ustawy z dnia 23 lipca 2003 r. o ochronie zabytków i opiece nad zabytkami oraz rozporządzenie Ministra Kultury i Dziedzictwa Narodowego z dnia 26 maja 2011 r. w sprawie prowadzenia rejestru zabytków, krajowej, wojewódzkiej i gminnej ewidencji zabytków oraz krajowego wykazu zabytków skradzionych lub wywiezionych za granicę niezgodnie z prawem i archiwizacji dokumentacji.
4. Przetwarzamy następujące kategorie Pani/a danych osobowych: dane zwykłe: imię, nazwisko, pesel, nr działki, adres zamieszkania.
5. **Odbiorcami Pani/a danych osobowych** mogą być podmioty na podstawie przepisów prawa oraz podmioty, z którymi zawarliśmy umowy powierzenia przetwarzania danych osobowych, jak również podmioty uprawnione do obsługi doręczeń.
6. **Pani/a dane osobowe przechowywane będą** przez okres niezbędny do realizacji celu przetwarzania oraz wieczyście (kat. archiwizacji A) zgodnie z obowiązkiem archiwizacyjnym wynikającym z Jednolitego Rzeczonego Wykazu Akt.
7. **Pani/a dane nie będą przekazywane** do państw trzecich/organizacji międzynarodowych.
8. **Pani/a dane nie będą** **Pani/a dane nie będą** **podlegały** profilowaniu lub zautomatyzowanemu podejmowaniu decyzji.
9. **Pani/a mają prawo:**
 - a) dostępu do swoich danych oraz otrzymania ich kopii;
 - b) sprostowania (poprawiania) swoich danych osobowych;
 - c) ograniczenia przetwarzania swoich danych osobowych;
 - d) usunięcia swoich danych osobowych na podstawie przepisów prawa;
 - e) sprzeciwu wobec przetwarzania swoich danych;
 - f) wniesienia skargi do Prezesa UODO (na adres Urzędu Ochrony Danych Osobowych, ul. Stawki 2, 00 - 193 Warszawa)
10. **Źródło pochodzenia danych osobowych:** Pani/a dane osobowe pozyskano z zasobów wewnętrznych administratora lub wobec braku takich danych w zasobach własnych administratora pozyskano dane w drodze udostępnienia na wniosek administratora z zasobów innych administratorów, w szczególności sądu powszechnego właściwego dla administratora.
11. **Przetwarzanie Pani/a danych osobowych przez nas jest wymogiem obowiązkowym** w zakresie wynikającym z przepisów prawa.

<p>GEZ</p>	<p>KARTA ADRESOWA ZABYTKU</p>		<p>3. Miejscowość</p> <p>Chomentów</p>
<p>1. Nazwa</p> <p>Krzyż przydrożny</p>	<p>2. Czas powstania</p> <p>XIX/XX w.</p>	<p>7. Fotografia z opisem wskazującą orientację w stosunku do sąsiednich terenów lub stron świata albo mapą z zaznaczonym stanowiskiem archeologicznym</p>	
		<p>4. Adres</p> <p>Chomentów 21 dz. nr ewid.: 368 obręb 0005 CHOMENTÓW</p>	<p>5. Przy należności administracyjna</p> <p>województwo: świętokrzyskie powiat: jędrzejowski</p>
<p>6. Pomny-ochrony</p> <p>gmina: Sobków</p>		<p>za zgodność z oryginałem stwierdzam 2023 -05- 3 0</p> <p>z up. Wójta Gminy Sobków Kierownik Zarządu Budownictwa i Inwestycji <i>Stawian</i> mgr inż. Wioletta Koniczyna</p>	



Fot. Łukasz Wodecki, widok z drogi gruntowej obok domu nr 21.

8. Historia, opis i wartości

Żeliwny krzyż na kamiennym piedestale. Postument kwadratowy u podstawy. Całość na kamiennym piedestale. Piedestał i podstawa otylkowane i bielone.

Wartościowanie:

Zabytek posiada wartości historyczne i naukowe. Ze względu na rolę miejsca kultu religijnego posiada znaczne wartości niematerialne, jest istotny dla lokalnej społeczności. Stanowi ważny element krajobrazu kulturowego i lokalnego dziedzictwa.

9. Stan zachowania i postulaty dotyczące konserwacji

Stan zachowania: dobry
Zabytek zadbane, czysty. Na piedestale odpryski farby.

Postulaty konserwatorskie:

- uzupełnić odpryski farby;
- prowadzić okresowe kontrole stanu zachowania;
- korzystać z zabytku w sposób zapewniający trwałe zachowanie jego wartości;
- zabezpieczyć i utrzymać zabytek oraz jego otoczenie w jak najlepszym stanie;
- wszelkie problemy ze stanem zachowania oraz ewentualnymi zniszczeniami bezwzględnie natychmiastowo zgłaszać organowi nadzoru konserwatorskiego

Wszelkie prace wpływające na stan zachowania, w tym zmianę wyglądu i sposobu zagospodarowania terenu przy zabytku wymagają opinii/ prowadzenia w porozumieniu z ŚWKZ w Kielcach.

10. Wykonanie karty (autor, data i podpis)

Lukasz Wodecki, 30.09.2021 r.

Lukasz Wodecki

11. Zatwierdzenie karty (podpis wojewódzkiego konserwatora zabytków)



2023-05-30

pp. Wójt Gminy Sobków
Kierownik Zarządu
Budownictwa i Inwestycji
Łowit
mgr inż. Wioletta Koniczanka

Sobków, dnia 30.05.2023 r.

ZAWIADOMIENIE

Na podstawie art. 22 pkt 4 i 5 ustawy z dnia 23 lipca 2003 r. o ochronie zabytków i opiece nad zabytkami (t.j. Dz. U. z 2022 r., poz. 840 z późn. zm.) oraz § 18 i § 18b Rozporządzenia Ministra Kultury i Dziedzictwa Narodowego z dnia 26 maja 2011 r. w sprawie prowadzenia rejestru zabytków, krajowej, wojewódzkiej i gminnej ewidencji zabytków oraz krajowego wykazu zabytków skradzionych lub wywiezionych za granicę niezgodnie z prawem (t.j. Dz. U. z 2021 r., poz. 56).

Wójt Gminy Sobków zawiadamia

o włączeniu karty adresowej zabytku do gminnej ewidencji zabytków dla zabytku pod nazwą „krzyż przydrożny” znajdującego się w granicach działki oznaczonej w ewidencji gruntów nr 477 położonej w obrębie ewidencyjnym Chomentów, gmina Sobków

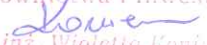
Zgodnie z § 18b ust. 1, 3 i 4 w/w rozporządzenia właściciele lub posiadacze zabytków zostali zawiadomieni o sporządzeniu nowej karty adresowej ww. zabytku i o zamiarze jej włączenia do gminnej ewidencji zabytków oraz zostało ono zamieszczone na stronie Biuletynu Informacji Publicznej tutejszego Urzędu (<https://sobkow.biuletyn.net/>) w dniu 04.11.2022 r.

W związku z odbiorem zawiadomienia o sporządzeniu nowej karty adresowej ww. zabytku i o zamiarze jej włączenia do gminnej ewidencji zabytków, po upływie terminu o którym mowa w § 18b ust. 4 w/w rozporządzenia, stosowanie do § 18b ust. 5 w/w rozporządzenia do niniejszego zawiadomienia załącza się odpowiednio potwierdzoną kopię nowej karty adresowej zabytku.

Niniejsze zawiadomienie publikuje się na stronie Biuletynu Informacji Publicznej tutejszego Urzędu (<https://sobkow.biuletyn.net/>).

Podstawa prawna:

Zgodnie z art. 22 ust. 4 i 5 ustawy z dnia 23 lipca 2003 r. o ochronie zabytków i opiece nad zabytkami (t.j. Dz. U. z 2022 r., poz. 840 z późn. zm.), wójt (burmistrz, prezydent miasta) prowadzi gminną ewidencję zabytków w formie zbioru kart adresowych zabytków nieruchomych z terenu gminy. W gminnej ewidencji zabytków powinny być ujęte: 1) zabytki nieruchome wpisane do rejestru; 2) inne zabytki nieruchome znajdujące się w wojewódzkiej ewidencji zabytków; 3) inne zabytki nieruchome wyznaczone przez wójta (burmistrza, prezydenta miasta) w porozumieniu z wojewódzkim konserwatorem zabytków.

z up. Wójta Gminy Sobków
Kierownik Referatu
Budownictwa i Inwestycji

mgr inż. Wioletta Konieczna

Załącznik:

1. Kopia karty adresowej zabytku, potwierdzona za zgodność z oryginałem
2. Klauzula informacyjna RODO

Otrzymują:

1. Strony wg rozdzielnika;
2. Biuletyn Informacji Publicznej www.bip.sobkow.pl;
3. a/a

OBOWIĄZEK INFORMACYJNY W ZAKRESIE PRZETWARZANIA DANYCH OSOBOWYCH

KLAUZULA INFORMACYJNA

do celów prowadzenia gminnej ewidencji zabytków

Wypełniając obowiązek informacyjny w zakresie ochrony danych osobowych na podstawie art. 13 ust.1 i ust. 2 oraz art. 14 ogólnego rozporządzenia Parlamentu Europejskiego i Rady (UE) 2016/679 z dnia 27 kwietnia 2016 r. w sprawie ochrony osób fizycznych w związku z przetwarzaniem danych osobowych i w sprawie swobodnego przepływu takich danych oraz uchylenia dyrektywy 95/46/WE zwanym dalej „**RODO**” i dbając o Państwa dane osobowe przetwarzane przez nas informujemy, że:

1. **Administratorem Pani/a danych osobowych jest Wójt Gminy Sobków** z siedzibą przy ulicy **Pl. Wolności 12; 28-305 Sobków**. Można się z nami skontaktować listownie lub osobiście w naszej siedzibie, telefonicznie pod numerem telefonu **+48 41 387 10 37** za pomocą korespondencji elektronicznej na adres mailowy: **sekretariat@sobkow.pl**
2. Z Inspektorem Ochrony Danych można się skontaktować telefonicznie pod numerem telefonu 665586173 lub za pomocą korespondencji elektronicznej adres: **biuro@ochrona-danych.net**
3. **Pani/a dane osobowe będziemy przetwarzać w celu i na podstawie prawa:**
 - a) art. 6 ust.1 lit. c i e RODO – przetwarzanie jest niezbędne do wykonania zadania realizowanego w interesie publicznym lub w ramach sprawowania władzy powierzonej administratorowi w zw. z art. 22 ust. 4, 5 i 7 ustawy z dnia 23 lipca 2003 r. o ochronie zabytków i opiece nad zabytkami oraz rozporządzenie Ministra Kultury i Dziedzictwa Narodowego z dnia 26 maja 2011 r. w sprawie prowadzenia rejestru zabytków, krajowej, wojewódzkiej i gminnej ewidencji zabytków oraz krajowego wykazu zabytków skradzionych lub wywiezionych za granicę niezgodnie z prawem i archiwizacji dokumentacji.
4. Przetwarzamy następujące kategorie Pani/a danych osobowych: dane zwykłe: imię, nazwisko, pesel, nr działki, adres zamieszkania.
5. **Odbiorcami Pani/a danych osobowych** mogą być podmioty na podstawie przepisów prawa oraz podmioty, z którymi zawarliśmy umowy powierzenia przetwarzania danych osobowych, jak również podmioty uprawnione do obsługi doręczeń.
6. **Pani/a dane osobowe przechowywane będą** przez okres niezbędny do realizacji celu przetwarzania oraz wieczyście (kat. archiwizacji A) zgodnie z obowiązkiem archiwizacyjnym wynikającym z Jednolitego Rzeczonego Wykazu Akt.
7. **Pani/a dane nie będą przekazywane** do państw trzecich/organizacji międzynarodowych.
8. **Pani/a dane nie będą** **Pani/a dane nie będą** **podlegały** profilowaniu lub zautomatyzowanemu podejmowaniu decyzji.
9. **Pani/a mają prawo:**
 - a) dostępu do swoich danych oraz otrzymania ich kopii;
 - b) sprostowania (poprawiania) swoich danych osobowych;
 - c) ograniczenia przetwarzania swoich danych osobowych;
 - d) usunięcia swoich danych osobowych na podstawie przepisów prawa;
 - e) sprzeciwu wobec przetwarzania swoich danych;
 - f) wniesienia skargi do Prezesa UODO (na adres Urzędu Ochrony Danych Osobowych, ul. Stawki 2, 00 - 193 Warszawa)
10. **Źródło pochodzenia danych osobowych:** Pani/a dane osobowe pozyskano z zasobów wewnętrznych administratora lub wobec braku takich danych w zasobach własnych administratora pozyskano dane w drodze udostępnienia na wniosek administratora z zasobów innych administratorów, w szczególności sądu powszechnego właściwego dla administratora.
11. **Przetwarzanie Pani/a danych osobowych przez nas jest wymogiem obowiązkowym** w zakresie wynikającym z przepisów prawa.

<p>GEZ</p>	<p>KARTA ADRESOWA ZABYTKU</p>		<p>3. Miejscowość</p> <p>Chomentów</p>
<p>1. Nazwa</p> <p>Krzyż przydrożny</p>	<p>2. Czas powstania</p> <p>1909 r.</p>	<p>7. Fotografia z opisem wskazującym orientację w stosunku do sąsiednich terenów lub stron świata albo mapą z zaznaczonymi stanowiskiem archeologicznym</p>	
		<p>4. Adres</p> <p>Chomentów 52 dz. nr ewid.: 477 obręb 0005 CHOMENTÓW</p>	<p>5. Przynalazność administracyjna</p> <p>województwo: świętokrzyskie powiat: jędrzejowski</p>
<p>6. Formy ochrony</p> <p>Gmina Sobków</p>		<p>2023-05-30</p> <p>za zgodność z oryginałem świadczą</p> <p>z upoważnienia Gminy Sobków Kierownik Referatu Budowlanego i Inwestycyjnego</p> <p><i>[Signature]</i> mgr inż. Tomasz Kozłowski</p>	



Fot. Łukasz Wodecki, widok z drogi biegnącej przez miejscowość.

Zelity krzyż na kamiennym piedestale. Postument stopniowany, na górze stylizowany na daszek czteroszpadowy, kwadratowy u podstawy. Na piedestale napis: „Niech Bóg Błogosławi Gospodarzom Chłomętowa 1908 r.”. Całość na kamiennym kwadratowej podstawie.

Do krzyża prowadzi niewielki chodniczek wyłożony kostką. Po bokach donice z kostki, w nich ozdobne tujy na pniach.

Wartościowanie:

Zabytek posiada wartości historyczne i naukowe. Ze względu na rolę miejsca kultu religijnego posiada znaczne wartości niematerialne, jest istotny dla lokalnej społeczności. Stanowi ważny element krajobrazu kulturowego i lokalnego dziedzictwa.

Stan zachowania: bardzo dobry
Zabytek zadbane, czyste, bez widocznych zniszczeń lub uszkodzeń.

Postulaty konserwatorskie:

- prowadzić okresowe kontrole stanu zachowania;
- korzystać z zabytku w sposób zapewniający trwałe zachowanie jego wartości;
- zabezpieczyć i utrzymywać zabytek oraz jego otoczenie w jak najlepszym stanie;
- wszelkie problemy ze stanem zachowania oraz ewentualnymi zniszczeniami bezwzględnie natychmiastowo zgłaszać organowi nadzoru konserwatorskiego

Wszelkie prace wpływające na stan zachowania, w tym zmianę wyglądu i sposobu zagospodarowania terenu przy zabytku wymagają opinii/ prowadzenia w porozumieniu z ŚWKZ w Kielcach.

10. Wykonanie karty (autor, data i podpis)
Łukasz Wodecki, 30.09.2021 r.

Łukasz Wodecki



11. Zawierzenie karty (podpis wojewódzkiego konserwatora zabytków)

Stanisław Włodarczyk
Kierownik Zespołu
Kierownik Zespołu
Kierownik Zespołu

Współpraca z
Wielkimi

2023-05-30

Urząd Województwa Świętokrzyskiego
Kierownik Zespołu
Budownictwa i Inwestycji
Łow
mgr inż. Wioletta Koniczka

Sobków, dnia 30.05.2023 r.

ZAWIADOMIENIE

Na podstawie art. 22 pkt 4 i 5 ustawy z dnia 23 lipca 2003 r. o ochronie zabytków i opiece nad zabytkami (t.j. Dz. U. z 2022 r., poz. 840 z późn. zm.) oraz § 18 i § 18b Rozporządzenia Ministra Kultury i Dziedzictwa Narodowego z dnia 26 maja 2011 r. w sprawie prowadzenia rejestru zabytków, krajowej, wojewódzkiej i gminnej ewidencji zabytków oraz krajowego wykazu zabytków skradzionych lub wywiezionych za granicę niezgodnie z prawem (t.j. Dz. U. z 2021 r., poz. 56).

Wójt Gminy Sobków zawiadamia

o włączeniu karty adresowej zabytku do gminnej ewidencji zabytków dla zabytku pod nazwą „kościół parafialny pw. św. Floriana (w zespole kościoła parafialnego)” znajdującego się w granicach działki oznaczonej w ewidencji gruntów nr 951 położonej w obrębie ewidencyjnym Korytnica, gmina Sobków

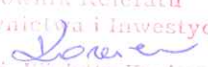
Zgodnie z § 18b ust. 1, 3 i 4 w/w rozporządzenia właściciele lub posiadacze zabytków zostali zawiadomieni o sporządzeniu nowej karty adresowej ww. zabytku i o zamiarze jej włączenia do gminnej ewidencji zabytków oraz zostało ono zamieszczone na stronie Biuletynu Informacji Publicznej tutejszego Urzędu (<https://sobkow.biuletyn.net/>) w dniu 04.11.2022 r.

W związku z odbiorem zawiadomienia o sporządzeniu nowej karty adresowej ww. zabytku i o zamiarze jej włączenia do gminnej ewidencji zabytków, po upływie terminu o którym mowa w § 18b ust. 4 w/w rozporządzenia, stosowanie do § 18b ust. 5 w/w rozporządzenia do niniejszego zawiadomienia załącza się odpowiednio potwierdzoną kopię nowej karty adresowej zabytku.

Niniejsze zawiadomienie publikuje się na stronie Biuletynu Informacji Publicznej tutejszego Urzędu (<https://sobkow.biuletyn.net/>).

Podstawa prawna:

Zgodnie z art. 22 ust. 4 i 5 ustawy z dnia 23 lipca 2003 r. o ochronie zabytków i opiece nad zabytkami (t.j. Dz. U. z 2022 r., poz. 840 z późn. zm.), wójt (burmistrz, prezydent miasta) prowadzi gminną ewidencję zabytków w formie zbioru kart adresowych zabytków nieruchomych z terenu gminy. W gminnej ewidencji zabytków powinny być ujęte: 1) zabytki nieruchome wpisane do rejestru; 2) inne zabytki nieruchome znajdujące się w wojewódzkiej ewidencji zabytków; 3) inne zabytki nieruchome wyznaczone przez wójta (burmistrza, prezydenta miasta) w porozumieniu z wojewódzkim konserwatorem zabytków.

z up. Wójta Gminy Sobków
Kierownik Referatu
Budownictwa i Inwestycji

mgr inż. Wioletta Konieczna

Załącznik:

1. Kopia karty adresowej zabytku, potwierdzona za zgodność z oryginałem
2. Klauzula informacyjna RODO

Otrzymują:


1. Strony wg rozdzielnika;
2. Biuletyn Informacji Publicznej www.bip.sobkow.pl;
3. a/a

OBOWIĄZEK INFORMACYJNY W ZAKRESIE PRZETWARZANIA DANYCH OSOBOWYCH

KLAUZULA INFORMACYJNA do celów prowadzenia gminnej ewidencji zabytków

Wypełniając obowiązek informacyjny w zakresie ochrony danych osobowych na podstawie art. 13 ust.1 i ust. 2 oraz art. 14 ogólnego rozporządzenia Parlamentu Europejskiego i Rady (UE) 2016/679 z dnia 27 kwietnia 2016 r. w sprawie ochrony osób fizycznych w związku z przetwarzaniem danych osobowych i w sprawie swobodnego przepływu takich danych oraz uchylenia dyrektywy 95/46/WE zwanym dalej „**RODO**” i dbając o Państwa dane osobowe przetwarzane przez nas informujemy, że:

1. **Administratorem Pani/a danych osobowych jest Wójt Gminy Sobków** z siedzibą przy ulicy **Pl. Wolności 12; 28-305 Sobków**. Można się z nami skontaktować listownie lub osobiście w naszej siedzibie, telefonicznie pod numerem telefonu **+48 41 387 10 37** za pomocą korespondencji elektronicznej na adres mailowy: **sekretariat@sobkow.pl**
2. Z Inspektorem Ochrony Danych można się skontaktować telefonicznie pod numerem telefonu 665586173 lub za pomocą korespondencji elektronicznej adres: **biuro@ochrona-danych.net**
3. **Pani/a dane osobowe będziemy przetwarzać w celu i na podstawie prawa:**
 - a) art. 6 ust.1 lit. c i e RODO – przetwarzanie jest niezbędne do wykonania zadania realizowanego w interesie publicznym lub w ramach sprawowania władzy powierzonej administratorowi w zw. z art. 22 ust. 4, 5 i 7 ustawy z dnia 23 lipca 2003 r. o ochronie zabytków i opiece nad zabytkami oraz rozporządzenie Ministra Kultury i Dziedzictwa Narodowego z dnia 26 maja 2011 r. w sprawie prowadzenia rejestru zabytków, krajowej, wojewódzkiej i gminnej ewidencji zabytków oraz krajowego wykazu zabytków skradzionych lub wywiezionych za granicę niezgodnie z prawem i archiwizacji dokumentacji.
4. Przetwarzamy następujące kategorie Pani/a danych osobowych: dane zwykłe: imię, nazwisko, pesel, nr działki, adres zamieszkania.
5. **Odbiorcami Pani/a danych osobowych** mogą być podmioty na podstawie przepisów prawa oraz podmioty, z którymi zawarliśmy umowy powierzenia przetwarzania danych osobowych, jak również podmioty uprawnione do obsługi doręczeń.
6. **Pani/a dane osobowe przechowywane będą** przez okres niezbędny do realizacji celu przetwarzania oraz wieczyście (kat. archiwizacji A) zgodnie z obowiązkiem archiwizacyjnym wynikającym z Jednolitego Rzeczonego Wykazu Akt.
7. **Pani/a dane nie będą przekazywane** do państw trzecich/organizacji międzynarodowych.
8. **Pani/a dane nie będą Pani/a dane nie będą podlegały** profilowaniu lub zautomatyzowanemu podejmowaniu decyzji.
9. **Pani/a mają prawo:**
 - a) dostępu do swoich danych oraz otrzymania ich kopii;
 - b) sprostowania (poprawiania) swoich danych osobowych;
 - c) ograniczenia przetwarzania swoich danych osobowych;
 - d) usunięcia swoich danych osobowych na podstawie przepisów prawa;
 - e) sprzeciwu wobec przetwarzania swoich danych;
 - f) wniesienia skargi do Prezesa UODO (na adres Urzędu Ochrony Danych Osobowych, ul. Stawki 2, 00 - 193 Warszawa)
10. **Źródło pochodzenia danych osobowych:** Pani/a dane osobowe pozyskano z zasobów wewnętrznych administratora lub wobec braku takich danych w zasobach własnych administratora pozyskano dane w drodze udostępnienia na wniosek administratora z zasobów innych administratorów, w szczególności sądu powszechnego właściwego dla administratora.
11. **Przetwarzanie Pani/a danych osobowych przez nas jest wymogiem** obowiązkowym w zakresie wynikającym z przepisów prawa.

<p>GEZ</p>	<p align="center">KARTA ADRESOWA ZABYTKU</p>		<p>3. Miejscowość</p>
<p>1. Nazwa</p>	<p>Kościół parafialny pw. św. Floriana (w zespole kościoła parafialnego)</p>	<p>2. Czas powstania</p> <p align="center">1645-1675 r.</p>	<p>Korytnica</p>
<p>7. Fotografia z opisem wskazującym orientację w stosunku do sąsiednich terenów lub stron świata albo mapą z zaznaczonym stanowiskiem archeologicznym:</p>			<p>4. Adres</p> <p>Korytnica 13 dz. nr ewid.: 951 obręb 0009 KORYTNICA</p>
			<p>5. Przynależność administracyjna</p> <p>województwo: świętokrzyskie powiat: jędrzejowski gmina: Sobków</p>
<p>6. Formy ochrony</p> <p>Rejestr Zabytków Nieruchomych woj. świętokrzyskiego Nr Rejestru A.151/1 Decyzja WKZ w Kielcach z dnia 14.01.1957r. w Kielcach i 11.02.1967r.</p>			<p>MIEJSKOWY PLAN ZAGOSPODAROWANIA PRZESTRZENNEGO GMINY SOBKÓW UCHWAŁA NR XLIX/239/2010 z dnia 30 czerwca 2010 r.</p>

Fot. Lukasz Wodecki, widok z bramy głównej zespołu kościoła parafialnego.

**za zgodność z oryginałem
świadczam**
2023 -05- 30

z up. Wójta Gminy Sobków
Kierownik Rejestru
Budowlanego i Inwestycji
Stawek
mgr inż. Wioletta Konieczna

9. Stan zachowania i postulaty do przetrwania części konserwacji

Stany zachowania: bardzo dobry
Kościół zadbane, czyste, bez widocznych znaczących zniszczeń lub uszkodzeń.

Postulaty konserwatorskie:

- prowadzić okresowe kontrole stanu zachowania;
- korzystać z zabytku w sposób zapewniający trwałe zachowanie jego wartości;
- zabezpieczyć i utrzymywać zabytek oraz jego otoczenie w jak najlepszym stanie;
- wszelkie problemy ze stanem zachowania oraz ewentualnymi zniszczeniami bezwzględnie natychmiastowo zgłaszać organowi nadzoru konserwatorskiego

Wszelkie prace wpływające na stan zachowania, w tym zmianę wyglądu wymagają pozwolenia ŚWKZ w Kielcach w trybie decyzji, stosownie do art. 36 ustawy o ochronie zabytków i opiece nad zabytkami.

10. Wykonanie karty (autor, data i podpis)

Lukasz Wodecki, 30.09.2021 r.

Lukasz Wodecki

11. Założenie karty (podpis wojewódzkiego konserwatora zabytków)

za zgodność z oryginałem stwierdzam

2023 -05- 30

z up. Wojciech Gamiński Sobków

Kierownik Zarządu

Kierownik Zarządu

mgr inż. Wiesława Jankowska

8. Historia, opis i wartości

Nazwa miejscowości, nawiązującej do koryta rzeki, zapisywano jako Chorutnica, Corinthicza, Pierwsza wzmianka źródłowa o Korynicy pochodzi z 1224 r. Wzrost starym gniazdem rodu Jelniczyków, a szczególnie zapiski dotyczące dziedziczenia tegoż gniazda sugerują, że już ok. 1399 r. mogła istnieć we wsi kaplica – a na pewno był kapelan. W 1413 r. Florian z Korynicy herbu Jelita, kasztelan wisliński wystawił we wsi drewniany kościół parafialny pw. św. Jan Chrzciciela. W okresie reformacji ok. 1570 r. kościół został przejęty przez kalwinów na blisko 30 lat. Wizyta kardynała Radziwiłła w 1588 r. zastała „kościół sprofanowany przez kacerstwo (...) obecnie katolikom przywrócony. Nadankstwo Balickich” Budowę obecnej świątyni (w miejsce pierwotnej drewnianej) rozpoczął w 1635 r. proboszcz Korynicy ks. Andrzej Gawłowski. W czasach insurekcji kosciuszkońskiej Korynica wraz z kościołem została spustoszona. Obecny kościół, murywany z kamienia, zbudowany w latach 1645-1656, konsekrowany w 1656 r., był wielokrotnie przebudowywany i odnawiany. Po 1686 r. wzmocniono go obudowaniem szkarpami.

Kościół jednonawowy murywany z kamienia łamanego, orientowany. Nawa i prezbiterium prostokątne, zblizzone do kwadratu kryte stromym dachem dwuspadowym. Na ich styku wieżyczka na sygnaturkę o barokowej sylwetce, zwieńczona krzyżem. Od północy kryta dachem trójspadowym kaplica N.P. Marii na planie kwadratu- pod nią krypta. Kaplica zwieńczona małym krzyżem na postumencie. Pomiędzy ścianą kaplicy, a nawą niewielkie pomieszczenie- składzik z dachem pulpitowym, pomiędzy kaplicą a prezbiterium zakryta z dachem pulpitowym. Od południa do nawy przylega krucho z dwuspadowym, lekko wklęsłym dachem.

Zabytek otynkowany, białony. Sklepienia kolebkowe z lunetami i kopuła. Pokrycie dachu blacha ocynkowa. Posadzka z płytek kamiennych oraz wyłęki betonowe. Zachodni i południowy portal prostokątne zwieńczone polkoliszciami. Okna prostokątne, część z nich zakoczona lukami koszowymi, rozglifione obustronnie okratowane. Okna okragle rozglifione obustronnie okratowane. Kościół oszkarpany w narożach- szkarpy sięgające połowy wysokości budynku, kryte daszkiem. Elewacje tynkowane, gładkie. Pomiędzy szkarpami wschodniej elewacji daszek kryty blachą, wsparty na dwóch słupach, osłaniający pierwotnie trypyk. Na osi elewacji prezbiterium, ponad daszkiem ślepe okna. W szczytce kamienna figura św. Floriana. Naroża krucho podkreślone lizenami z okratowanymi portalami na osi, ściany polucentrowej; powyżej trójkątny szczyt obwiedziony profilowanym gzymsiem ze ślepej, wąskiej, prostokątnej wnęki zamkniętą polkoliszciami z płaskorzeźbionym krzyżem w części górnej. Wokół kaplicy gzyms konsolkowy; w narożach wschodnich pod gzymsiem wieniecującym dwie konsolki w kształcie wałka ze ślimacznicami po bokach, przypominającymi fragment kapituły kolumny jonskiej.

Drewniane drzwi zakończone lukiem, osadzone w prostokątnym portalu z kamiennym obramieniem zamkniętym lukiem segmentowym.

Wartościowanie:

Zabytek posiada duże indywidualne wartości historyczne, artystyczne i naukowe, zwłaszcza wynikające z dobrze zachowanej substancji zabytkowej i wysokiego stopnia autentyczności. Zabytek jest kompletny, dobrze zachowany wraz uzupełniającym go wyposażeniem oraz otoczeniem, przez co posiada wysokie wartości historyczne i artystyczne jako element całego zespołu. Ze względu na rolę miejsca kultu religijnego posiada znaczne wartości niematerialne, jest istotny dla lokalnej społeczności.



11. Założenie karty (podpis wojewódzkiego konserwatora zabytków)

za zgodność z oryginałem stwierdzam

2023 -05- 30

z up. Wojciech Gamiński Sobków

Kierownik Zarządu

Kierownik Zarządu

mgr inż. Wiesława Jankowska

Sobków, dnia 30.05.2023 r.

ZAWIADOMIENIE

Na podstawie art. 22 pkt 4 i 5 ustawy z dnia 23 lipca 2003 r. o ochronie zabytków i opiece nad zabytkami (t.j. Dz. U. z 2022 r., poz. 840 z późn. zm.) oraz § 18 i § 18b Rozporządzenia Ministra Kultury i Dziedzictwa Narodowego z dnia 26 maja 2011 r. w sprawie prowadzenia rejestru zabytków, krajowej, wojewódzkiej i gminnej ewidencji zabytków oraz krajowego wykazu zabytków skradzionych lub wywiezionych za granicę niezgodnie z prawem (t.j. Dz. U. z 2021 r., poz. 56).

Wójt Gminy Sobków zawiadamia

o włączeniu karty adresowej zabytku do gminnej ewidencji zabytków dla zabytku pod nazwą „dzwonnica (w zespole kościoła parafialnego)” znajdującego się w granicach działki oznaczonej w ewidencji gruntów nr 951 położonej w obrębie ewidencyjnym Korytnica, gmina Sobków

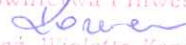
Zgodnie z § 18b ust. 1, 3 i 4 w/w rozporządzenia właściciele lub posiadacze zabytków zostali zawiadomieni o sporządzeniu nowej karty adresowej ww. zabytku i o zamiarze jej włączenia do gminnej ewidencji zabytków oraz zostało ono zamieszczone na stronie Biuletynu Informacji Publicznej tutejszego Urzędu (<https://sobkow.biuletyn.net/>) w dniu 04.11.2022 r.

W związku z odbiorem zawiadomienia o sporządzeniu nowej karty adresowej ww. zabytku i o zamiarze jej włączenia do gminnej ewidencji zabytków, po upływie terminu o którym mowa w § 18b ust. 4 w/w rozporządzenia, stosowanie do § 18b ust. 5 w/w rozporządzenia do niniejszego zawiadomienia załącza się odpowiednio potwierdzoną kopię nowej karty adresowej zabytku.

Niniejsze zawiadomienie publikuje się na stronie Biuletynu Informacji Publicznej tutejszego Urzędu (<https://sobkow.biuletyn.net/>).

Podstawa prawna:

Zgodnie z art. 22 ust. 4 i 5 ustawy z dnia 23 lipca 2003 r. o ochronie zabytków i opiece nad zabytkami (t.j. Dz. U. z 2022 r., poz. 840 z późn. zm.), wójt (burmistrz, prezydent miasta) prowadzi gminną ewidencję zabytków w formie zbioru kart adresowych zabytków nieruchomych z terenu gminy. W gminnej ewidencji zabytków powinny być ujęte: 1) zabytki nieruchome wpisane do rejestru; 2) inne zabytki nieruchome znajdujące się w wojewódzkiej ewidencji zabytków; 3) inne zabytki nieruchome wyznaczone przez wójta (burmistrza, prezydenta miasta) w porozumieniu z wojewódzkim konserwatorem zabytków.

z up. Wójta Gminy Sobków
Kierownik Referatu
Budownictwa i Inwestycji

mgr inż. Wioletta Konieczna

Załącznik:

1. Kopia karty adresowej zabytku, potwierdzona za zgodność z oryginałem
2. Klauzula informacyjna RODO

Otrzymują:

1. Strony wg rozdzielnika;
2. Biuletyn Informacji Publicznej www.bip.sobkow.pl;
3. a/a

OBOWIĄZEK INFORMACYJNY W ZAKRESIE PRZETWARZANIA DANYCH OSOBOWYCH

KLAUZULA INFORMACYJNA

do celów prowadzenia gminnej ewidencji zabytków

Wypełniając obowiązek informacyjny w zakresie ochrony danych osobowych na podstawie art. 13 ust.1 i ust. 2 oraz art. 14 ogólnego rozporządzenia Parlamentu Europejskiego i Rady (UE) 2016/679 z dnia 27 kwietnia 2016 r. w sprawie ochrony osób fizycznych w związku z przetwarzaniem danych osobowych i w sprawie swobodnego przepływu takich danych oraz uchylenia dyrektywy 95/46/WE zwanym dalej „**RODO**” i dbając o Państwa dane osobowe przetwarzane przez nas informujemy, że:

1. **Administratorem Pani/a danych osobowych jest Wójt Gminy Sobków** z siedzibą przy ulicy **Pl. Wolności 12; 28-305 Sobków**. Można się z nami skontaktować listownie lub osobiście w naszej siedzibie, telefonicznie pod numerem telefonu **+48 41 387 10 37** za pomocą korespondencji elektronicznej na adres mailowy: **sekretariat@sobkow.pl**
2. Z Inspektorem Ochrony Danych można się skontaktować telefonicznie pod numerem telefonu 665586173 lub za pomocą korespondencji elektronicznej adres: **biuro@ochrona-danych.net**
3. **Pani/a dane osobowe będziemy przetwarzać w celu i na podstawie prawa:**
 - a) art. 6 ust.1 lit. c i e RODO – przetwarzanie jest niezbędne do wykonania zadania realizowanego w interesie publicznym lub w ramach sprawowania władzy powierzonej administratorowi w zw. z art. 22 ust. 4, 5 i 7 ustawy z dnia 23 lipca 2003 r. o ochronie zabytków i opiece nad zabytkami oraz rozporządzenie Ministra Kultury i Dziedzictwa Narodowego z dnia 26 maja 2011 r. w sprawie prowadzenia rejestru zabytków, krajowej, wojewódzkiej i gminnej ewidencji zabytków oraz krajowego wykazu zabytków skradzionych lub wywiezionych za granicę niezgodnie z prawem i archiwizacji dokumentacji.
4. Przetwarzamy następujące kategorie Pani/a danych osobowych: dane zwykłe: imię, nazwisko, pesel, nr działki, adres zamieszkania.
5. **Odbiorcami Pani/a danych osobowych** mogą być podmioty na podstawie przepisów prawa oraz podmioty, z którymi zawarliśmy umowy powierzenia przetwarzania danych osobowych, jak również podmioty uprawnione do obsługi doręczeń.
6. **Pani/a dane osobowe przechowywane będą** przez okres niezbędny do realizacji celu przetwarzania oraz wieczyście (kat. archiwizacji A) zgodnie z obowiązkiem archiwizacyjnym wynikającym z Jednolitego Rzeczonego Wykazu Akt.
7. **Pani/a dane nie będą przekazywane** do państw trzecich/organizacji międzynarodowych.
8. **Pani/a dane nie będą** **Pani/a dane nie będą** **podlegały** profilowaniu lub zautomatyzowanemu podejmowaniu decyzji.
9. **Pani/a mają prawo:**
 - a) dostępu do swoich danych oraz otrzymania ich kopii;
 - b) sprostowania (poprawiania) swoich danych osobowych;
 - c) ograniczenia przetwarzania swoich danych osobowych;
 - d) usunięcia swoich danych osobowych na podstawie przepisów prawa;
 - e) sprzeciwu wobec przetwarzania swoich danych;
 - f) wniesienia skargi do Prezesa UODO (na adres Urzędu Ochrony Danych Osobowych, ul. Stawki 2, 00 - 193 Warszawa)
10. **Źródło pochodzenia danych osobowych:** Pani/a dane osobowe pozyskano z zasobów wewnętrznych administratora lub wobec braku takich danych w zasobach własnych administratora pozyskano dane w drodze udostępnienia na wniosek administratora z zasobów innych administratorów, w szczególności sądu powszechnego właściwego dla administratora.
11. **Przetwarzanie Pani/a danych osobowych przez nas jest wymogiem** obowiązkowym w zakresie wynikającym z przepisów prawa.

<p>GEZ</p>	<p>KARTA ADRESOWA ZABYTKU</p>		<p>3. Miejscowość</p> <p>Korytnica</p>
<p>1. Nazwa</p> <p>Dzwonnica (w zespole kościoła parafialnego)</p>	<p>2. Czas powstania</p> <p>1837 r.</p>	<p>7. Fotografia z opisem wskazującym orientację w stosunku do sąsiednich terenów lub stron świata albo mapą z zaznaczonym stanowiskiem archeologicznym</p>	<p>4. Adres</p> <p>Korytnica 13 dz. nr ewid.: 951 obręb 0009 KORYTNICA</p>
			<p>5. Przynależność administracyjna</p> <p>województwo: świętokrzyskie powiat: jędrzejowski gmina: Sobków</p>
<p>6. Formy ochrony</p> <p>Rejestr Zabytków Nieruchomych woj. świętokrzyskiego Nr Rejestru A.151/2 Decyzja WKZ w Kielcach z dnia 16.01.1985 r.</p>			<p>MIEJSCOWY PLAN ZAGOSPODAROWANIA PRZESTRZENNEGO GMINY SOBÓW UCHWAŁA NR XLIX/239/2010</p> <p>z dnia 30 czerwca 2010 r.</p>



**Wzrost zgodność z oryginałem
świadczym**

2023-05-30

z up. Wójta Gminy Sobków
Krzysztof Kozłowski
Budowlany i Inżynierski
mgr inż. Witold Jankowski

Fot. Łukasz Wodecki, widok z terenu przykościelnego.

8. Historia, opis i wartości

Wzniesiona w 1837 roku bez wyraźnego stylu dzwonnica murowana z kamienia łamanego w kształcie prostopadłościanu, z wyodrębnionym cokolem w ok. 1/3 wysokości. Kryta czterospadowym dachem zwieńczonym ażurowym, żeliwnym krzyżem.

Zbudowana na planie prostokąta zbliżonego do kwadratu. Ściany zachodnia i południowa włączone w mur otaczający zespół kościoła parafialnego. W elewacji wschodniej prostokątny otwór drzwiowy, w nim drewniane, dwuskrzydłowe drzwi. Nad drzwiami niewielka wnęką w kształcie odwróconej litery T, z datą budowy dzwonnicy w dolnej części i przedstawieniem Chrystusa na krzyżu

Prostokątne otwory okienne wykonane łukiem z drewnianymi żaluzjami.

Elewacje w całości tynkowane.

Wartościowanie:

Zabytek posiada duże indywidualne wartości historyczne, artystyczne i naukowe, zwłaszcza wynikające z dobrze zachowanej substancji zabytkowej i wysokiego stopnia autentyzmu. Zabytek jest kompletny, dobrze zachowany wraz uzupełniającym go wyposażeniem oraz otoczeniem, przez co posiada wysokie wartości historyczne i artystyczne jako element całego zespołu. Ze względu na rolę w zespole kultu religijnego posiada znaczne wartości niematerialne, jest istotny dla lokalnej społeczności.

9. Stan zachowania i postulaty dotyczące konserwacji

Stan zachowania: bardzo dobry
Zabytek zadbane, czysty, bez widocznych znaczących zniszczeń lub uszkodzeń.

Postulaty konserwatorskie:

- prowadzić okresowe kontrole stanu zachowania;
- korzystać z zabytku w sposób zapewniający trwałe zachowanie jego wartości;
- zabezpieczyć i utrzymywać zabytek oraz jego otoczenie w jak najlepszym stanie;
- wszelkie problemy ze stanem zachowania oraz ewentualnymi zniszczeniami bezwzględnie natychmiastowo zgłaszać organowi nadzoru konserwatorskiego

Wszelkie prace wpływające na stan zachowania, w tym zmianę wyglądu wymagają pozwolenia SWKZ w Kielcach w trybie decyzji, stosownie do art. 36 ustawy o ochronie zabytków i opiece nad zabytkami.

10. Wykonanie karty (autor, data i podpis)

Lukasz Wodecki, 30.09.2021 r.

Lukasz Wodecki

11. Zawierzenie karty (podpis wojewódzkiego konserwatora zabytków)



**do zgodności z oryginałem
świadczam**

2023-05-30

z up. Wójta Gminy Sobków
Mierowni i Sekretarza
Budowlanego i Inwestycji

dołan

mgr inż. Andrzej Ziemiński

Sobków, dnia 30.05.2023 r.

ZAWIADOMIENIE

Na podstawie art. 22 pkt 4 i 5 ustawy z dnia 23 lipca 2003 r. o ochronie zabytków i opiece nad zabytkami (t.j. Dz. U. z 2022 r., poz. 840 z późn. zm.) oraz § 18 i § 18b Rozporządzenia Ministra Kultury i Dziedzictwa Narodowego z dnia 26 maja 2011 r. w sprawie prowadzenia rejestru zabytków, krajowej, wojewódzkiej i gminnej ewidencji zabytków oraz krajowego wykazu zabytków skradzionych lub wywiezionych za granicę niezgodnie z prawem (t.j. Dz. U. z 2021 r., poz. 56).

Wójt Gminy Sobków zawiadamia

o włączeniu karty adresowej zabytku do gminnej ewidencji zabytków dla zabytku pod nazwą „cmentarz przykościelny (w zespole kościoła parafialnego)” znajdującego się w granicach działki oznaczonej w ewidencji gruntów nr 951 położonej w obrębie ewidencyjnym Korytnica, gmina Sobków

Zgodnie z § 18b ust. 1, 3 i 4 w/w rozporządzenia właściciele lub posiadacze zabytków zostali zawiadomieni o sporządzeniu nowej karty adresowej ww. zabytku i o zamiarze jej włączenia do gminnej ewidencji zabytków oraz zostało ono zamieszczone na stronie Biuletynu Informacji Publicznej tutejszego Urzędu (<https://sobkow.biuletyn.net/>) w dniu 04.11.2022 r.

W związku z odbiorem zawiadomienia o sporządzeniu nowej karty adresowej ww. zabytku i o zamiarze jej włączenia do gminnej ewidencji zabytków, po upływie terminu o którym mowa w § 18b ust. 4 w/w rozporządzenia, stosowanie do § 18b ust. 5 w/w rozporządzenia do niniejszego zawiadomienia załącza się odpowiednio potwierdzoną kopię nowej karty adresowej zabytku.

Niniejsze zawiadomienie publikuje się na stronie Biuletynu Informacji Publicznej tutejszego Urzędu (<https://sobkow.biuletyn.net/>).

Podstawa prawna:

Zgodnie z art. 22 ust. 4 i 5 ustawy z dnia 23 lipca 2003 r. o ochronie zabytków i opiece nad zabytkami (t.j. Dz. U. z 2022 r., poz. 840 z późn. zm.), wójt (burmistrz, prezydent miasta) prowadzi gminną ewidencję zabytków w formie zbioru kart adresowych zabytków nieruchomych z terenu gminy. W gminnej ewidencji zabytków powinny być ujęte: 1) zabytki nieruchome wpisane do rejestru; 2) inne zabytki nieruchome znajdujące się w wojewódzkiej ewidencji zabytków; 3) inne zabytki nieruchome wyznaczone przez wójta (burmistrza, prezydenta miasta) w porozumieniu z wojewódzkim konserwatorem zabytków.

z up. Wójta Gminy Sobków
Kierownik Katedry
Budownictwa i Inwestycji
Monika Koniczna
mgr inż. Monika Koniczna

Załącznik:

1. Kopia karty adresowej zabytku, potwierdzona za zgodność z oryginałem
2. Klauzula informacyjna RODO

Otrzymują:

1. Strony wg rozdzielnika;
2. Biuletyn Informacji Publicznej www.bip.sobkow.pl;
3. a/a

OBOWIĄZEK INFORMACYJNY W ZAKRESIE PRZETWARZANIA DANYCH OSOBOWYCH

KLAUZULA INFORMACYJNA

do celów prowadzenia gminnej ewidencji zabytków

Wypełniając obowiązek informacyjny w zakresie ochrony danych osobowych na podstawie art. 13 ust.1 i ust. 2 oraz art. 14 ogólnego rozporządzenia Parlamentu Europejskiego i Rady (UE) 2016/679 z dnia 27 kwietnia 2016 r. w sprawie ochrony osób fizycznych w związku z przetwarzaniem danych osobowych i w sprawie swobodnego przepływu takich danych oraz uchylenia dyrektywy 95/46/WE zwanym dalej „**RODO**” i dbając o Państwa dane osobowe przetwarzane przez nas informujemy, że:

1. **Administratorem Pani/a danych osobowych jest Wójt Gminy Sobków z siedzibą przy ulicy Pl. Wolności 12; 28-305 Sobków.** Można się z nami skontaktować listownie lub osobiście w naszej siedzibie, telefonicznie pod numerem telefonu +48 41 387 10 37 za pomocą korespondencji elektronicznej na adres mailowy: sekretariat@sobkow.pl
2. Z Inspektorem Ochrony Danych można się skontaktować telefonicznie pod numerem telefonu 665586173 lub za pomocą korespondencji elektronicznej adres: biuro@ochrona-danych.net
3. **Pani/a dane osobowe będziemy przetwarzać w celu i na podstawie prawa:**
 - a) art. 6 ust.1 lit. c i e RODO – przetwarzanie jest niezbędne do wykonania zadania realizowanego w interesie publicznym lub w ramach sprawowania władzy powierzanej administratorowi w zw. z art. 22 ust. 4, 5 i 7 ustawy z dnia 23 lipca 2003 r. o ochronie zabytków i opiece nad zabytkami oraz rozporządzenie Ministra Kultury i Dziedzictwa Narodowego z dnia 26 maja 2011 r. w sprawie prowadzenia rejestru zabytków, krajowej, wojewódzkiej i gminnej ewidencji zabytków oraz krajowego wykazu zabytków skradzionych lub wywiezionych za granicę niezgodnie z prawem i archiwizacji dokumentacji.
4. Przetwarzamy następujące kategorie Pani/a danych osobowych: dane zwykłe: imię, nazwisko, pesel, nr działki, adres zamieszkania.
5. **Odbiorcami Pani/a danych osobowych** mogą być podmioty na podstawie przepisów prawa oraz podmioty, z którymi zawarliśmy umowy powierzenia przetwarzania danych osobowych, jak również podmioty uprawnione do obsługi doręczeń.
6. **Pani/a dane osobowe przechowywane będą** przez okres niezbędny do realizacji celu przetwarzania oraz wieczyście (kat. archiwizacji A) zgodnie z obowiązkiem archiwizacyjnym wynikającym z Jednolitego Rzeczonego Wykazu Akt.
7. **Pani/a dane nie będą przekazywane** do państw trzecich/organizacji międzynarodowych.
8. **Pani/a dane nie będą** **Pani/a dane nie będą** **podlegały** profilowaniu lub zautomatyzowanemu podejmowaniu decyzji.
9. **Pani/a mają prawo:**
 - a) dostępu do swoich danych oraz otrzymania ich kopii;
 - b) sprostowania (poprawiania) swoich danych osobowych;
 - c) ograniczenia przetwarzania swoich danych osobowych;
 - d) usunięcia swoich danych osobowych na podstawie przepisów prawa;
 - e) sprzeciwu wobec przetwarzania swoich danych;
 - f) wniesienia skargi do Prezesa UODO (na adres Urzędu Ochrony Danych Osobowych, ul. Stawki 2, 00 - 193 Warszawa)
10. **Źródło pochodzenia danych osobowych:** Pani/a dane osobowe pozyskano z zasobów wewnętrznych administratora lub wobec braku takich danych w zasobach własnych administratora pozyskano dane w drodze udostępnienia na wniosek administratora z zasobów innych administratorów, w szczególności sądu powszechnego właściwego dla administratora.
11. **Przetwarzanie Pani/a danych osobowych przez nas jest wymogiem** obowiązkowym w zakresie wynikającym z przepisów prawa.

<p>GEZ</p>	<p>KARTA ADRESOWA ZABYTKU</p>		<p>3. Miejscowość</p>
<p>1. Nazwa</p>	<p>2. Czas powstania</p>	<p>3. Miejsowość</p>	<p>Korytnica</p>
<p>7. Fotografia z opisem wskazującym orientację w stosunku do sąsiednich terenów lub stron świata albo mapą z zaznaczonym stanowiskiem archeologicznym</p>	<p>1888 r.</p>	<p>4. Adres</p>	<p>Korytnica 13 dz. nr ewid.: 951 obręb 0009 KORYTNICA</p>
<p>5. Przynalazność administracyjna</p>		<p>6. Formy ochrony</p>	
<p>województwo: świętokrzyskie</p>		<p>MIEJSCOWY PLAN ZAGOSPODAROWANIA PRZESTRZENNEGO GMINY SOBKÓW UCHWAŁA NR XXIX/239/2010 z dnia 30 czerwca 2010 r.</p>	
<p>powiat: jędrzejowski</p>		<p>za zgodność z oryginałem stwierdzam</p>	
<p>gmina: Sobków</p>		<p>2023 -05- 30</p>	
<p>Fot. Lukasz Wodecki, widok z terenu przykościelnego.</p>		<p>z upoważnienia Gminy Sobków Kierownik sekcji Działu Kultury i Turystyki <i>Lukasz Wodecki</i> mgr p. Wioletta Jankiewicz</p>	



Fot. Lukasz Wodecki, widok z terenu przykościelnego.

8. Historia, opis i wartości

Źródła pisane wskazują, że już ok. 1399 r. mogła istnieć we wsi kaplica – a na pewno był kapelan. W 1413 r. Florian z Korytnicy herbu Jelita, kasztelan wiślicki wystawił we wsi drewniany kościół parafialny pw. św. Jan Chrzciciela. W okresie reformacji ok. 1570 r. kościół został przejęty przez kalwinów na blisko 30 lat. Wizyta kardynała Radziwiła w 1588 r. zastała „kościół sprofanowany przez kacerstwo (...) obecnie katolikom przywrócony. Nadaństwo Balickich”. Budowę obecnej świątyni (w miejsce pierwotnej drewnianej) rozpoczęła w 1635 r. proboszcz Korytnicy ks. Andrzej Gawłowski. W czasach insurekcji kościuszkowskiej Korytnica wraz z kościołem została spustoszona. Obecny kościół, mурowany z kamienia, zbudowany w latach 1645-1656, konsekrowany w 1656 r., był wielokrotnie przebudowywany i odnawiany.

Cmentarz przykościelny mógł powstać wraz z początkiem działania parafii. Jego pozostałości w głównej mierze znajdują się w południowej części placu przykościelnego. Stan, ilość oraz rodzaj pochówków nieznany.

Wartościowanie:

Zabytek posiada indywidualne wartości historyczne i naukowe. Zabytek posiada wysokie wartości historyczne jako element całego zespołu. Może być przedmiotem badań, w tym archeologicznych i antropologicznych. Ze względu na funkcję miejsca posiada znaczne wartości niematerialne, jest istotny dla lokalnej społeczności.

9. Stan zachowania i postulaty dotyczące konserwacji

Stan zachowania: bardzo dobry
Zabytek zadbane, czysty, bez widocznych zniszczeń lub uszkodzeń. Brak widocznych pochówków na powierzchni. Teren zagospodarowany trawnikiem.

Postulaty konserwatorskie:

- prowadzić okresowe kontrole stanu zachowania;
- korzystać z zabytku w sposób zapewniający trwałe zachowanie jego wartości;
- zabezpieczyć i utrzymywać zabytek oraz jego otoczenie w jak najlepszym stanie;
- wszelkie problemy ze stanem zachowania oraz ewentualnymi zniszczeniami bezwzględnie natychmiastowo zgłaszać organowi nadzoru konserwatorskiego;
- rozważyć uzupełnienie ochrony konserwatorskiej poprzez wpis do rejestru.

Wszelkie prace wpływające na stan zachowania, w tym zmianę wyglądu i sposobu zagospodarowania terenu zabytku wymagają opinii/porozumienia z SWKZ w Kielcach.

10. Wykonanie karty (autor, data i podpis)

Łukasz Wodecki, 30.09.2021 r.

Łukasz Wodecki

11. Zatwierdzenie karty (podpis wojewódzkiego konserwatora zabytków)

Świętokrzyski Województwo
Urząd Wojewódzki w Kielcach
Urząd Wojewódzki w Kielcach
Urząd Wojewódzki w Kielcach



Urząd Wojewódzki w Kielcach
Urząd Wojewódzki w Kielcach
Urząd Wojewódzki w Kielcach

**Za zgodność z oryginałem
Atwierdzam**

2023-05-30

z Urzędu Wojewódzkiego w Kielcach
Kierownik Urzędu Wojewódzkiego w Kielcach
Budownictwa i Inwestycji
Anna
Anna Komieczna

Sobków, dnia 30.05.2023 r.

ZAWIADOMIENIE

Na podstawie art. 22 pkt 4 i 5 ustawy z dnia 23 lipca 2003 r. o ochronie zabytków i opiece nad zabytkami (t.j. Dz. U. z 2022 r., poz. 840 z późn. zm.) oraz § 18 i § 18b Rozporządzenia Ministra Kultury i Dziedzictwa Narodowego z dnia 26 maja 2011 r. w sprawie prowadzenia rejestru zabytków, krajowej, wojewódzkiej i gminnej ewidencji zabytków oraz krajowego wykazu zabytków skradzionych lub wywiezionych za granicę niezgodnie z prawem (t.j. Dz. U. z 2021 r., poz. 56).

Wójt Gminy Sobków zawiadamia

o włączeniu karty adresowej zabytku do gminnej ewidencji zabytków dla zabytku pod nazwą „ogrodzenie (w zespole kościoła parafialnego)” znajdującego się w granicach działki oznaczonej w ewidencji gruntów nr 951 położonej w obrębie ewidencyjnym Korytnica, gmina Sobków


Zgodnie z § 18b ust. 1, 3 i 4 w/w rozporządzenia właściciele lub posiadacze zabytków zostali zawiadomieni o sporządzeniu nowej karty adresowej ww. zabytku i o zamiarze jej włączenia do gminnej ewidencji zabytków oraz zostało ono zamieszczone na stronie Biuletynu Informacji Publicznej tutejszego Urzędu (<https://sobkow.biuletyn.net/>) w dniu 04.11.2022 r.

W związku z odbiorem zawiadomienia o sporządzeniu nowej karty adresowej ww. zabytku i o zamiarze jej włączenia do gminnej ewidencji zabytków, po upływie terminu o którym mowa w § 18b ust. 4 w/w rozporządzenia, stosowanie do § 18b ust. 5 w/w rozporządzenia do niniejszego zawiadomienia załącza się odpowiednio potwierdzoną kopię nowej karty adresowej zabytku.

Niniejsze zawiadomienie publikuje się na stronie Biuletynu Informacji Publicznej tutejszego Urzędu (<https://sobkow.biuletyn.net/>).

Podstawa prawna:

Zgodnie z art. 22 ust. 4 i 5 ustawy z dnia 23 lipca 2003 r. o ochronie zabytków i opiece nad zabytkami (t.j. Dz. U. z 2022 r., poz. 840 z późn. zm.), wójt (burmistrz, prezydent miasta) prowadzi gminną ewidencję zabytków w formie zbioru kart adresowych zabytków nieruchomych z terenu gminy. W gminnej ewidencji zabytków powinny być ujęte: 1) zabytki nieruchome wpisane do rejestru; 2) inne zabytki nieruchome znajdujące się w wojewódzkiej ewidencji zabytków; 3) inne zabytki nieruchome wyznaczone przez wójta (burmistrza, prezydenta miasta) w porozumieniu z wojewódzkim konserwatorem zabytków.

z up. Wójta Gminy Sobków
Kierownik Referatu
Budownictwa i Inwestycji

mgr inż. Wioletta Konieczna

Załącznik:

1. Kopia karty adresowej zabytku, potwierdzona za zgodność z oryginałem
2. Klauzula informacyjna RODO

Otrzymują:

1. Strony wg rozdzielnika;
2. Biuletyn Informacji Publicznej www.bip.sobkow.pl;
3. a/a


OBOWIĄZEK INFORMACYJNY W ZAKRESIE PRZETWARZANIA DANYCH OSOBOWYCH

KLAUZULA INFORMACYJNA

do celów prowadzenia gminnej ewidencji zabytków

Wypełniając obowiązek informacyjny w zakresie ochrony danych osobowych na podstawie art. 13 ust.1 i ust. 2 oraz art. 14 ogólnego rozporządzenia Parlamentu Europejskiego i Rady (UE) 2016/679 z dnia 27 kwietnia 2016 r. w sprawie ochrony osób fizycznych w związku z przetwarzaniem danych osobowych i w sprawie swobodnego przepływu takich danych oraz uchylenia dyrektywy 95/46/WE zwanym dalej „**RODO**” i dbając o Państwa dane osobowe przetwarzane przez nas informujemy, że:

1. **Administratorem Pani/a danych osobowych jest Wójt Gminy Sobków** z siedzibą przy ulicy **Pl. Wolności 12; 28-305 Sobków**. Można się z nami skontaktować listownie lub osobiście w naszej siedzibie, telefonicznie pod numerem telefonu **+48 41 387 10 37** za pomocą korespondencji elektronicznej na adres mailowy: **sekretariat@sobkow.pl**
2. Z Inspektorem Ochrony Danych można się skontaktować telefonicznie pod numerem telefonu 665586173 lub za pomocą korespondencji elektronicznej adres: **biuro@ochrona-danych.net**
3. **Pani/a dane osobowe będziemy przetwarzać w celu i na podstawie prawa:**
 - a) art. 6 ust.1 lit. c i e RODO – przetwarzanie jest niezbędne do wykonania zadania realizowanego w interesie publicznym lub w ramach sprawowania władzy powierzonej administratorowi w zw. z art. 22 ust. 4, 5 i 7 ustawy z dnia 23 lipca 2003 r. o ochronie zabytków i opiece nad zabytkami oraz rozporządzenie Ministra Kultury i Dziedzictwa Narodowego z dnia 26 maja 2011 r. w sprawie prowadzenia rejestru zabytków, krajowej, wojewódzkiej i gminnej ewidencji zabytków oraz krajowego wykazu zabytków skradzionych lub wywiezionych za granicę niezgodnie z prawem i archiwizacji dokumentacji.
4. Przetwarzamy następujące kategorie Pani/a danych osobowych: dane zwykłe: imię, nazwisko, pesel, nr działki, adres zamieszkania.
5. **Odbiorcami Pani/a danych osobowych** mogą być podmioty na podstawie przepisów prawa oraz podmioty, z którymi zawarliśmy umowy powierzenia przetwarzania danych osobowych, jak również podmioty uprawnione do obsługi doręczeń.
6. **Pani/a dane osobowe przechowywane będą** przez okres niezbędny do realizacji celu przetwarzania oraz wieczyście (kat. archiwizacji A) zgodnie z obowiązkiem archiwizacyjnym wynikającym z Jednolitego Rzeczonego Wykazu Akt.
7. **Pani/a dane nie będą przekazywane** do państw trzecich/organizacji międzynarodowych.
8. **Pani/a dane nie będą Pani/a dane nie będą podlegały** profilowaniu lub zautomatyzowanemu podejmowaniu decyzji.
9. **Pani/a mają prawo:**
 - a) dostępu do swoich danych oraz otrzymania ich kopii;
 - b) sprostowania (poprawiania) swoich danych osobowych;
 - c) ograniczenia przetwarzania swoich danych osobowych;
 - d) usunięcia swoich danych osobowych na podstawie przepisów prawa;
 - e) sprzeciwu wobec przetwarzania swoich danych;
 - f) wniesienia skargi do Prezesa UODO (na adres Urzędu Ochrony Danych Osobowych, ul. Stawki 2, 00 - 193 Warszawa)
10. **Źródło pochodzenia danych osobowych:** Pani/a dane osobowe pozyskano z zasobów wewnętrznych administratora lub wobec braku takich danych w zasobach własnych administratora pozyskano dane w drodze udostępnienia na wniosek administratora z zasobów innych administratorów, w szczególności sądu powszechnego właściwego dla administratora.
11. **Przetwarzanie Pani/a danych osobowych przez nas jest wymogiem** obowiązkowym w zakresie wynikającym z przepisów prawa.

GEZ	KARTA ADRESOWA ZABYTKU		3. Miejscowość Korytnica
1. Nazwa Ogrodzienie (w zespole kościoła parafialnego)	2. Czas powstania 1857 r.	4. Adres Korytnica 13 dz. nr ewid.: 951 obręb 0009 KORYTNICA	
7. Fotografia z opisem wskazującym orientację w stosunku do spisanych terenów lub stron świata albo mapy z zaznaczonym stanowiskiem archeologicznym		5. Przynależność administracyjna województwo: świętokrzyskie powiat: jędrzejowski gmina: Sobków	
		6. Formy ochrony MIEJSCOWY PLAN ZAGOSPODAROWANIA PRZESTRZENNEGO GMINY SOBKÓW UCHWAŁA NR XLIX/239/2010 z dnia 30 czerwca 2010 r.	



**Za zgodność z oryginałem
stwierdzam**

2023-05-30

z upoważnienia Gminy Sobków
Kierownik Biura
Budownictwa i Inwestycji
Flora
mgr inż. Wojciech Kwiecień

Fot. Lukasz Wodecki, widok z parkingu przed kościołem parafialnym.

8. Historia, opis i wartości

Murowane ogrodzenie zespołu kościoła parafialnego. Wysokość ogrodzenia różni się w zależności od spadku terenu. Ogrodzenie obustronnie tynkowane, malowane na szary kolor. Nakryte płaskim daszkiem Otwory bramne od południa i zachodu, furtka od północy i zachodu. Przed bramą południową betonowe schody z metalowymi barierkami.

W narożu południowo-zachodnim w linii ogrodzenia wpisana dzwonnica.

Wartościowanie:

Zabytek posiada wartości historyczne i naukowe. Ze względu na okalanie miejsca kultu religijnego posiada znaczne wartości niematerialne, jest istotny dla lokalnej społeczności. Zabytek jest kompletny, dobrze zachowany, posiada wysokie wartości historyczne i artystyczne jako element całego zespołu.

9. Stan zachowania i postulaty dotyczące konserwacji

Stan zachowania: bardzo dobry

Zabytek zadbane, czysty, bez widocznych zniszczeń lub uszkodzeń.

Postulaty konserwatorskie:

- prowadzić okresowe kontrole stanu zachowania;
- korzystać z zabytku w sposób zapewniający trwałe zachowanie jego wartości;
- zabezpieczyć i utrzymywać zabytek oraz jego otoczenie w jak najlepszym stanie;
- wszelkie problemy ze stanem zachowania oraz ewentualnymi zniszczeniami bezwzględnie natychmiastowo zgłaszać organowi nadzoru konserwatorskiego;
- rozważyć uzupełnienie ochrony konserwatorskiej poprzez wpis do rejestru.

Wszelkie prace wpływające na stan zachowania, w tym zmianę wyglądu i sposobu zagospodarowania terenu przy zabytku wymagają opinii/ prowadzenia w porozumieniu z ŚWKZ w Kielcach.

10. Wykonanie karty (autor, data i podpis)

Łukasz Wodecki, 30.09.2021 r.

Łukasz Wodecki

11. Zatwierdzenie karty (podpis wojewódzkiego konserwatora zabytków)



mgr inż. Wioletta Kanińska

Za zgodność z oryginałem
Świętokrzysz

2023-05-30

Urząd Województwa Świętokrzyskiego
Kierownik Referatu
Budownictwa i Inwestycji
Wioletta Kanińska
mgr inż. Wioletta Kanińska

Sobków, dnia 30.05.2023 r.

ZAWIADOMIENIE

Na podstawie art. 22 pkt 4 i 5 ustawy z dnia 23 lipca 2003 r. o ochronie zabytków i opiece nad zabytkami (t.j. Dz. U. z 2022 r., poz. 840 z późn. zm.) oraz § 18 i § 18b Rozporządzenia Ministra Kultury i Dziedzictwa Narodowego z dnia 26 maja 2011 r. w sprawie prowadzenia rejestru zabytków, krajowej, wojewódzkiej i gminnej ewidencji zabytków oraz krajowego wykazu zabytków skradzionych lub wywiezionych za granicę niezgodnie z prawem (t.j. Dz. U. z 2021 r., poz. 56).

Wójt Gminy Sobków zawiadamia

o włączeniu karty adresowej zabytku do gminnej ewidencji zabytków dla zabytku pod nazwą „kapliczka latarniowa (w zespole kościoła parafialnego)” znajdującego się w granicach działki oznaczonej w ewidencji gruntów nr 952 położonej w obrębie ewidencyjnym Korytnica, gmina Sobków


Zgodnie z § 18b ust. 1, 3 i 4 w/w rozporządzenia właściciele lub posiadacze zabytków zostali zawiadomieni o sporządzeniu nowej karty adresowej ww. zabytku i o zamiarze jej włączenia do gminnej ewidencji zabytków oraz zostało ono zamieszczone na stronie Biuletynu Informacji Publicznej tutejszego Urzędu (<https://sobkow.biuletyn.net/>) w dniu 04.11.2022 r.

W związku z odbiorem zawiadomienia o sporządzeniu nowej karty adresowej ww. zabytku i o zamiarze jej włączenia do gminnej ewidencji zabytków, po upływie terminu o którym mowa w § 18b ust. 4 w/w rozporządzenia, stosowanie do § 18b ust. 5 w/w rozporządzenia do niniejszego zawiadomienia załącza się odpowiednio potwierdzoną kopię nowej karty adresowej zabytku.

Niniejsze zawiadomienie publikuje się na stronie Biuletynu Informacji Publicznej tutejszego Urzędu (<https://sobkow.biuletyn.net/>).

Podstawa prawna:

Zgodnie z art. 22 ust. 4 i 5 ustawy z dnia 23 lipca 2003 r. o ochronie zabytków i opiece nad zabytkami (t.j. Dz. U. z 2022 r., poz. 840 z późn. zm.), wójt (burmistrz, prezydent miasta) prowadzi gminną ewidencję zabytków w formie zbioru kart adresowych zabytków nieruchomych z terenu gminy. W gminnej ewidencji zabytków powinny być ujęte: 1) zabytki nieruchome wpisane do rejestru; 2) inne zabytki nieruchome znajdujące się w wojewódzkiej ewidencji zabytków; 3) inne zabytki nieruchome wyznaczone przez wójta (burmistrza, prezydenta miasta) w porozumieniu z wojewódzkim konserwatorem zabytków.

z up. Wójta Gminy Sobków
Kierownik Referatu
Budownictwa i Inwestycji

mgr inż. Wioletta Koniczna

Załącznik:

1. Kopia karty adresowej zabytku, potwierdzona za zgodność z oryginałem
2. Klauzula informacyjna RODO

Otrzymują:

1. Strony wg rozdzielnika;
2. Biuletyn Informacji Publicznej www.bip.sobkow.pl;
3. a/a

OBOWIĄZEK INFORMACYJNY W ZAKRESIE PRZETWARZANIA DANYCH OSOBOWYCH

KLAUZULA INFORMACYJNA

do celów prowadzenia gminnej ewidencji zabytków

Wypełniając obowiązek informacyjny w zakresie ochrony danych osobowych na podstawie art. 13 ust.1 i ust. 2 oraz art. 14 ogólnego rozporządzenia Parlamentu Europejskiego i Rady (UE) 2016/679 z dnia 27 kwietnia 2016 r. w sprawie ochrony osób fizycznych w związku z przetwarzaniem danych osobowych i w sprawie swobodnego przepływu takich danych oraz uchylenia dyrektywy 95/46/WE zwanym dalej „**RODO**” i dbając o Państwa dane osobowe przetwarzane przez nas informujemy, że:

1. **Administratorem Pani/a danych osobowych jest Wójt Gminy Sobków** z siedzibą przy ulicy **Pl. Wolności 12; 28-305 Sobków**. Można się z nami skontaktować listownie lub osobiście w naszej siedzibie, telefonicznie pod numerem telefonu **+48 41 387 10 37** za pomocą korespondencji elektronicznej na adres mailowy: **sekretariat@sobkow.pl**
2. Z Inspektorem Ochrony Danych można się skontaktować telefonicznie pod numerem telefonu 665586173 lub za pomocą korespondencji elektronicznej adres: **biuro@ochrona-danych.net**
3. **Pani/a dane osobowe będziemy przetwarzać w celu i na podstawie prawa:**
 - a) art. 6 ust.1 lit. c i e RODO – przetwarzanie jest niezbędne do wykonania zadania realizowanego w interesie publicznym lub w ramach sprawowania władzy powierzonej administratorowi w zw. z art. 22 ust. 4, 5 i 7 ustawy z dnia 23 lipca 2003 r. o ochronie zabytków i opiece nad zabytkami oraz rozporządzenie Ministra Kultury i Dziedzictwa Narodowego z dnia 26 maja 2011 r. w sprawie prowadzenia rejestru zabytków, krajowej, wojewódzkiej i gminnej ewidencji zabytków oraz krajowego wykazu zabytków skradzionych lub wywiezionych za granicę niezgodnie z prawem i archiwizacji dokumentacji.
4. Przetwarzamy następujące kategorie Pani/a danych osobowych: dane zwykle: imię, nazwisko, pesel, nr działki, adres zamieszkania.
5. **Odbiorcami Pani/a danych osobowych** mogą być podmioty na podstawie przepisów prawa oraz podmioty, z którymi zawarliśmy umowy powierzenia przetwarzania danych osobowych, jak również podmioty uprawnione do obsługi doręczeń.
6. **Pani/a dane osobowe przechowywane będą** przez okres niezbędny do realizacji celu przetwarzania oraz wieczyście (kat. archiwizacji A) zgodnie z obowiązkiem archiwizacyjnym wynikającym z Jednolitego Rzeczonego Wykazu Akt.
7. **Pani/a dane nie będą przekazywane** do państw trzecich/organizacji międzynarodowych.
8. **Pani/a dane nie będą Pani/a dane nie będą podlegały** profilowaniu lub zautomatyzowanemu podejmowaniu decyzji.
9. **Pani/a mają prawo:**
 - a) dostępu do swoich danych oraz otrzymania ich kopii;
 - b) sprostowania (poprawiania) swoich danych osobowych;
 - c) ograniczenia przetwarzania swoich danych osobowych;
 - d) usunięcia swoich danych osobowych na podstawie przepisów prawa;
 - e) sprzeciwu wobec przetwarzania swoich danych;
 - f) wniesienia skargi do Prezesa UODO (na adres Urzędu Ochrony Danych Osobowych, ul. Stawki 2, 00 - 193 Warszawa)
10. **Źródło pochodzenia danych osobowych:** Pani/a dane osobowe pozyskano z zasobów wewnętrznych administratora lub wobec braku takich danych w zasobach własnych administratora pozyskano dane w drodze udostępnienia na wniosek administratora z zasobów innych administratorów, w szczególności sądu powszechnego właściwego dla administratora.
11. **Przetwarzanie Pani/a danych osobowych przez nas jest wymogiem** obowiązkowym w zakresie wynikającym z przepisów prawa.

<p>GEZ</p>	<p align="center">KARTA ADRESOWA ZABYTKU</p>		<p>3. Miejscowość</p> <p align="center">Korytnica</p>
<p>1. Nazwa</p> <p>Kapliczka latarniowa (w zespole kościoła parafialnego)</p>	<p>2. Czas powstania</p> <p align="center">1834 r.</p>	<p>7. Fotografia z opisem wskazującym orientację w stosunku do sąsiednich terenów lub stron świata albo mapą z zaznaczonym stanowiskiem archeologicznym</p>	<p>4. Adres</p> <p>dz. nr ewid.: 952 obrub 0009 KORYTNICA</p>
			<p>5. Przynależność administracyjna</p> <p>województwo: świętokrzyskie powiat: jędrzejowski gmina: Sobków</p>
<p>6. Formy ochrony</p> <p>Rejestr Zabytków Ruchomych woj. świętokrzyskiego</p> <p>Nr Rejestru 143 B Decyzja WKZ w Kielcach z dnia 16.01.1985 r.</p>			<p>Na zgodność z oryginałem świadczą</p> <p align="right">2023 -05- 30</p>



z up. Wójta Gminy Sobków
Kierownik Referatu
Budowy, Lwa i Inwestycji
Łowca
mgr inż. Witold Kowalczyk

Fot. Łukasz Wodecki, widok z placu przed kościołem parafialnym.

8. Historia, opis i wartości

kamienna kapliczka latamiowa. W całości otynkowana, pomalowana białą farbą. Zbudowana na planie kwadratu. Zwieńczona prostym kamiennym krzyżem. W wnękach płaskorzeźby: Chrystusa Frasobliwego, św. Marcina oraz dwoje świętych niezidentyfikowanych.

Kapliczka ustawiona na niewielkim, kwadratowym, wybetonowanym, stopniowanym placu, otoczonym niskim, metalowym płotkiem, osadzonym na metalowych słupkach.

Wartościowanie:

Zabytek posiada duże indywidualne wartości historyczne, artystyczne i naukowe, zwłaszcza wynikające z dobrze zachowanej substancji zabytkowej i wysokiego stopnia autentyzmu. Zabytek jest kompletny, dobrze zachowany, przez co posiada wysokie wartości historyczne i artystyczne jako element całego zespołu. Ze względu na rolę miejsca kultu religijnego posiada znaczne wartości niematerialne, jest istotny dla lokalnej społeczności. Zabytek o dużej wartości artystycznej wynikającej z opracowania rzeźbiarskiego, detalu. Stanowi ważny element krajobrazu kulturowego i lokalnego dziedzictwa.

9. Stan zachowania i postulaty do wykonania konserwacji

Stan zachowania: dobry

Zabytek zadbane, czysty, bez widocznych zniszczeń lub uszkodzeń. Postacie świętych zniekształcone w taki sposób, że nie można ich rozpoznać.

Postulaty konserwatorskie:

- zweryfikować przedstawienia świętych, uzupełnić ubytki w ich przedstawieniach;
- prowadzić okresowe kontrole stanu zachowania;
- korzystać z zabytku w sposób zapewniający trwałe zachowanie jego wartości;
- zabezpieczyć i utrzymywać zabytek oraz jego otoczenie w jak najlepszym stanie;
- wszelkie problemy ze stanem zachowania oraz ewentualnymi zniszczeniami bezwzględnie natychmiastowo zgłaszać organowi nadzoru konserwatorskiego

Wszelkie prace wpływające na stan zachowania, w tym zmianę wyglądu wymagają pozwolenia ŚWKZ w Kielcach w trybie decyzji, stosownie do art. 36 ustawy o ochronie zabytków i opiece nad zabytkami.

10. Wykonanie karty (autor, data i podpis)

Lukasz Wodecki, 30.09.2021 r.

Lukasz Wodecki



11. Zawierdzić kartę (podpis wojewódzkiego konserwatora zabytków)

**za zgodność z oryginałem
świadczam**

2023-05-30

*Karta zabrać do miejscowych do rejestru zabytków i monitoringu ich stanu

z urzędu Gminy Wodków
Kierownik sekcji

Budowniczowa i Inwestycji

dołan
mgr inż. Włodzisław Jankowski

Sobków, dnia 30.05.2023 r.

ZAWIADOMIENIE

Na podstawie art. 22 pkt 4 i 5 ustawy z dnia 23 lipca 2003 r. o ochronie zabytków i opiece nad zabytkami (t.j. Dz. U. z 2022 r., poz. 840 z późn. zm.) oraz § 18 i § 18b Rozporządzenia Ministra Kultury i Dziedzictwa Narodowego z dnia 26 maja 2011 r. w sprawie prowadzenia rejestru zabytków, krajowej, wojewódzkiej i gminnej ewidencji zabytków oraz krajowego wykazu zabytków skradzionych lub wywiezionych za granicę niezgodnie z prawem (t.j. Dz. U. z 2021 r., poz. 56).

Wójt Gminy Sobków zawiadamia

o włączeniu karty adresowej zabytku do gminnej ewidencji zabytków dla zabytku pod nazwą „cmentarz parafialny” znajdującego się w granicach działek oznaczonych w ewidencji gruntów nr 163 i 164 położonych w obrębie ewidencyjnym Korytnica, gmina Sobków

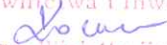
Zgodnie z § 18b ust. 1, 3 i 4 w/w rozporządzenia właściciele lub posiadacze zabytków zostali zawiadomieni o sporządzeniu nowej karty adresowej ww. zabytku i o zamiarze jej włączenia do gminnej ewidencji zabytków oraz zostało ono zamieszczone na stronie Biuletynu Informacji Publicznej tutejszego Urzędu (<https://sobkow.biuletyn.net/>) w dniu 04.11.2022 r.

W związku z odbiorem zawiadomienia o sporządzeniu nowej karty adresowej ww. zabytku i o zamiarze jej włączenia do gminnej ewidencji zabytków, po upływie terminu o którym mowa w § 18b ust. 4 w/w rozporządzenia, stosowanie do § 18b ust. 5 w/w rozporządzenia do niniejszego zawiadomienia załącza się odpowiednio potwierdzoną kopię nowej karty adresowej zabytku.

Niniejsze zawiadomienie publikuje się na stronie Biuletynu Informacji Publicznej tutejszego Urzędu (<https://sobkow.biuletyn.net/>).

Podstawa prawna:

Zgodnie z art. 22 ust. 4 i 5 ustawy z dnia 23 lipca 2003 r. o ochronie zabytków i opiece nad zabytkami (t.j. Dz. U. z 2022 r., poz. 840 z późn. zm.), wójt (burmistrz, prezydent miasta) prowadzi gminną ewidencję zabytków w formie zbioru kart adresowych zabytków nieruchomości z terenu gminy. W gminnej ewidencji zabytków powinny być ujęte: 1) zabytki nieruchome wpisane do rejestru; 2) inne zabytki nieruchome znajdujące się w wojewódzkiej ewidencji zabytków; 3) inne zabytki nieruchome wyznaczone przez wójta (burmistrza, prezydenta miasta) w porozumieniu z wojewódzkim konserwatorem zabytków.

z up. Wójta Gminy Sobków
Kierownik Referatu
Budownictwa i Inwestycji

mgr inż. Wioletta Ronieczna

Załącznik:

1. Kopia karty adresowej zabytku, potwierdzona za zgodność z oryginałem
2. Klauzula informacyjna RODO

Otrzymują:

1. Strony wg rozdzielnika;
2. Biuletyn Informacji Publicznej www.bip.sobkow.pl;
3. a/a

OBOWIĄZEK INFORMACYJNY W ZAKRESIE PRZETWARZANIA DANYCH OSOBOWYCH

KLAUZULA INFORMACYJNA

do celów prowadzenia gminnej ewidencji zabytków

Wypełniając obowiązek informacyjny w zakresie ochrony danych osobowych na podstawie art. 13 ust.1 i ust. 2 oraz art. 14 ogólnego rozporządzenia Parlamentu Europejskiego i Rady (UE) 2016/679 z dnia 27 kwietnia 2016 r. w sprawie ochrony osób fizycznych w związku z przetwarzaniem danych osobowych i w sprawie swobodnego przepływu takich danych oraz uchylenia dyrektywy 95/46/WE zwanym dalej „**RODO**” i dbając o Państwa dane osobowe przetwarzane przez nas informujemy, że:

1. **Administratorem Pani/a danych osobowych jest Wójt Gminy Sobków** z siedzibą przy ulicy **Pl. Wolności 12; 28-305 Sobków**. Można się z nami skontaktować listownie lub osobiście w naszej siedzibie, telefonicznie pod numerem telefonu **+48 41 387 10 37** za pomocą korespondencji elektronicznej na adres mailowy: **sekretariat@sobkow.pl**
2. Z Inspektorem Ochrony Danych można się skontaktować telefonicznie pod numerem telefonu 665586173 lub za pomocą korespondencji elektronicznej adres: **biuro@ochrona-danych.net**
3. **Pani/a dane osobowe będziemy przetwarzać w celu i na podstawie prawa:**
 - a) art. 6 ust.1 lit. c i e RODO – przetwarzanie jest niezbędne do wykonania zadania realizowanego w interesie publicznym lub w ramach sprawowania władzy powierzonej administratorowi w zw. z art. 22 ust. 4, 5 i 7 ustawy z dnia 23 lipca 2003 r. o ochronie zabytków i opiece nad zabytkami oraz rozporządzenie Ministra Kultury i Dziedzictwa Narodowego z dnia 26 maja 2011 r. w sprawie prowadzenia rejestru zabytków, krajowej, wojewódzkiej i gminnej ewidencji zabytków oraz krajowego wykazu zabytków skradzionych lub wywiezionych za granicę niezgodnie z prawem i archiwizacji dokumentacji.
4. Przetwarzamy następujące kategorie Pani/a danych osobowych: dane zwykłe: imię, nazwisko, pesel, nr działki, adres zamieszkania.
5. **Odbiorcami Pani/a danych osobowych** mogą być podmioty na podstawie przepisów prawa oraz podmioty, z którymi zawarliśmy umowy powierzenia przetwarzania danych osobowych, jak również podmioty uprawnione do obsługi doręczeń.
6. **Pani/a dane osobowe przechowywane będą** przez okres niezbędny do realizacji celu przetwarzania oraz wieczyście (kat. archiwizacji A) zgodnie z obowiązkiem archiwizacyjnym wynikającym z Jednolitego Rzeczonego Wykazu Akt.
7. **Pani/a dane nie będą przekazywane** do państw trzecich/organizacji międzynarodowych.
8. **Pani/a dane nie będą** **Pani/a dane nie będą** **podlegały** profilowaniu lub zautomatyzowanemu podejmowaniu decyzji.
9. **Pani/a mają prawo:**
 - a) dostępu do swoich danych oraz otrzymania ich kopii;
 - b) sprostowania (poprawiania) swoich danych osobowych;
 - c) ograniczenia przetwarzania swoich danych osobowych;
 - d) usunięcia swoich danych osobowych na podstawie przepisów prawa;
 - e) sprzeciwu wobec przetwarzania swoich danych;
 - f) wniesienia skargi do Prezesa UODO (na adres Urzędu Ochrony Danych Osobowych, ul. Stawki 2, 00 - 193 Warszawa)
10. **Źródło pochodzenia danych osobowych:** Pani/a dane osobowe pozyskano z zasobów wewnętrznych administratora lub wobec braku takich danych w zasobach własnych administratora pozyskano dane w drodze udostępnienia na wniosek administratora z zasobów innych administratorów, w szczególności sądu powszechnego właściwego dla administratora.
11. **Przetwarzanie Pani/a danych osobowych przez nas jest wymogiem obowiązkowym** w zakresie wynikającym z przepisów prawa.

<p>GEZ</p>	<p>KARTA ADRESOWA ZABYTKU</p>		<p>3. Miejscowość</p> <p>Korytnica</p>
<p>1. Nazwa</p> <p>Cmentarz parafialny</p>	<p>2. Czas powstania</p> <p>1 ćw. XIX w.</p>	<p>4. Adres</p> <p>dz. nr ewid.: 163, 164 obręb 0009 KORYTNICA</p>	
<p>7. Fotografia z opisem wskazującym orientację w stosunku do sąsiednich terenów lub stron świata albo mapą z zaznaczonym stanowiskiem archeologicznym</p>		<p>5. Przynależność administracyjna</p> <p>województwo: świętokrzyskie powiat: jędrzejowski gmina: Sobków</p>	<p>6. Formy ochrony</p> <p>MIEJSCOWY PLAN ZAGOSPODAROWANIA PRZESTRZENNEGO GMINY SOBKÓW UCHWAŁA NR XLIX/239/2010 z dnia 30 czerwca 2010 r.</p>



Fot. Lukasz Wodecki, widok z bramy wjazdowej na cmentarz.



**Za zgodność z oryginałem
świadczam**
2023 -05- 30

z up. Wójta Gminy Sobków
Kierownik Referatu
Budowlanego i Inwestycji
Łowicz
mgr inż. Wiesława Koniczka

8. Historia, opis i wartości

Cmentarz parafialny położony w północno-zachodniej części miejscowości, na zachód od kościoła. Zlokalizowany na zboczu wzniesienia opadającego w kierunku południowym. Cmentarz na rzucie sześcioboku, otoczony murem, z bramą główną od strony południowej. Jedną główną aleją na osi północ-południe, 8 różnych wielkości kwater.

Brak wydziczonych stref z nagrobkami z początku funkcjonowania cmentarza i współczesnych. Najstarszy nagrobek z 1853 r.- Stefana Przyłęckiego i Jadwigi Strzelbickiej

Wartościowanie:

Zabytek posiada wartości historyczne i niematerialne wynikające z funkcji, wartości artystyczne mocno zubożone przez niezadawalający stan zachowania oraz stopniowe zanikania historycznych nagrobków. Może być przedmiotem badań naukowych. Ze względu na pełnioną funkcję ważny dla lokalnej społeczności.

9. Stan zachowania i postulaty dotyczące konserwacji

Stan zachowania: dobry

Zabytek zadbane, czysty. Najstarsze nagrobki w złym stanie. Widoczny proces wypierania starych nagrobków przez nowe pochówki.

Postulaty konserwatorskie:

- weryfikacja stanu ewidencji zabytków ruchomych, zabezpieczenie i renowacja najcenniejszych nagrobków w oparciu o opracowany program prac;
- należy przeprowadzić analizę nagrobków o cechach zabytkowych oraz rozważyć objęcie ich indywidualnymi formami ochrony konserwatorskiej w celu zachowania najcenniejszych obiektów;
- zarządzić terenem w sposób zapewniający utrzymanie historycznego charakteru oraz ładu i estetyki przestrzeni;
- korzystać z zabytku w sposób zapewniający trwałe zachowanie jego wartości;
- zabezpieczyć i utrzymywac zabytek oraz jego otoczenie w jak najlepszym stanie;
- wszelkie problemy ze stanem zachowania oraz ewentualnymi zniszczeniami bezwzględnie natychmiastowo zgłaszać organowi nadzoru konserwatorskiego

Wszelkie prace wpływające na stan zachowania, w tym zmianę wyglądu i sposobu zagospodarowania terenu przy zabytku wymagają opinii/ prowadzenia w porozumieniu z SWKZ w Kielcach.

10. Wykonanie karty (autor, data i podpis)

Lukasz Wodecki, 30.09.2021 r.

Lukasz Wodecki

11. Zawierzenie karty (podpis wojewódzkiego konserwatora zabytków)

URZĄD GMINNY W SOŁY
KONSERWATOR ZABYTKÓW
ŚWIĘTOKRZYSKI WOJEWÓDZKI
Kielce, ul. Piłsudskiego 10
40-001 Kielce
Kierownik: mgr inż. Wioletta Koniczna

Zgodność z oryginałem
BIAWICIELIEM

2023-05-30

mgr inż. Wioletta Koniczna
Kierownik Kancelarii
Budowlana i Inwestycyjnej

Sobków, dnia 30.05.2023 r.

ZAWIADOMIENIE

Na podstawie art. 22 pkt 4 i 5 ustawy z dnia 23 lipca 2003 r. o ochronie zabytków i opiece nad zabytkami (t.j. Dz. U. z 2022 r., poz. 840 z późn. zm.) oraz § 18 i § 18b Rozporządzenia Ministra Kultury i Dziedzictwa Narodowego z dnia 26 maja 2011 r. w sprawie prowadzenia rejestru zabytków, krajowej, wojewódzkiej i gminnej ewidencji zabytków oraz krajowego wykazu zabytków skradzionych lub wywiezionych za granicę niezgodnie z prawem (t.j. Dz. U. z 2021 r., poz. 56).

Wójt Gminy Sobków zawiadamia

o włączeniu karty adresowej zabytku do gminnej ewidencji zabytków dla zabytku pod nazwą „kapliczka św. Floriana” znajdującego się w granicach działki oznaczonej w ewidencji gruntów nr 1042 położonej w obrębie ewidencyjnym Korytnica, gmina Sobków

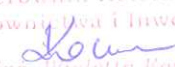
Zgodnie z § 18b ust. 1, 3 i 4 w/w rozporządzenia właściciele lub posiadacze zabytków zostali zawiadomieni o sporządzeniu nowej karty adresowej ww. zabytku i o zamiarze jej włączenia do gminnej ewidencji zabytków oraz zostało ono zamieszczone na stronie Biuletynu Informacji Publicznej tutejszego Urzędu (<https://sobkow.biuletyn.net/>) w dniu 04.11.2022 r.

W związku z odbiorem zawiadomienia o sporządzeniu nowej karty adresowej ww. zabytku i o zamiarze jej włączenia do gminnej ewidencji zabytków, po upływie terminu o którym mowa w § 18b ust. 4 w/w rozporządzenia, stosowanie do § 18b ust. 5 w/w rozporządzenia do niniejszego zawiadomienia załącza się odpowiednio potwierdzoną kopię nowej karty adresowej zabytku.

Niniejsze zawiadomienie publikuje się na stronie Biuletynu Informacji Publicznej tutejszego Urzędu (<https://sobkow.biuletyn.net/>).

Podstawa prawna:

Zgodnie z art. 22 ust. 4 i 5 ustawy z dnia 23 lipca 2003 r. o ochronie zabytków i opiece nad zabytkami (t.j. Dz. U. z 2022 r., poz. 840 z późn. zm.), wójt (burmistrz, prezydent miasta) prowadzi gminną ewidencję zabytków w formie zbioru kart adresowych zabytków nieruchomości z terenu gminy. W gminnej ewidencji zabytków powinny być ujęte: 1) zabytki nieruchome wpisane do rejestru; 2) inne zabytki nieruchome znajdujące się w wojewódzkiej ewidencji zabytków; 3) inne zabytki nieruchome wyznaczone przez wójta (burmistrza, prezydenta miasta) w porozumieniu z wojewódzkim konserwatorem zabytków.

z up. Wójta Gminy Sobków
Kierownik Referatu
Budownictwa i Inwestycji

mgr inż. Wioletta Konieczna

Załącznik:

1. Kopia karty adresowej zabytku, potwierdzona za zgodność z oryginałem
2. Klauzula informacyjna RODO

Otrzymują:

1. Strony wg rozdzielnika;
2. Biuletyn Informacji Publicznej www.bip.sobkow.pl;
3. a/a

OBOWIĄZEK INFORMACYJNY W ZAKRESIE PRZETWARZANIA DANYCH OSOBOWYCH

KLAUZULA INFORMACYJNA

do celów prowadzenia gminnej ewidencji zabytków

Wypełniając obowiązek informacyjny w zakresie ochrony danych osobowych na podstawie art. 13 ust.1 i ust. 2 oraz art. 14 ogólnego rozporządzenia Parlamentu Europejskiego i Rady (UE) 2016/679 z dnia 27 kwietnia 2016 r. w sprawie ochrony osób fizycznych w związku z przetwarzaniem danych osobowych i w sprawie swobodnego przepływu takich danych oraz uchylenia dyrektywy 95/46/WE zwanym dalej „**RODO**” i dbając o Państwa dane osobowe przetwarzane przez nas informujemy, że:

1. **Administratorem Pani/a danych osobowych jest Wójt Gminy Sobków z siedzibą przy ulicy Pl. Wolności 12; 28-305 Sobków.** Można się z nami skontaktować listownie lub osobiście w naszej siedzibie, telefonicznie pod numerem telefonu **+48 41 387 10 37** za pomocą korespondencji elektronicznej na adres mailowy: **sekretariat@sobkow.pl**
2. Z Inspektorem Ochrony Danych można się skontaktować telefonicznie pod numerem telefonu 665586173 lub za pomocą korespondencji elektronicznej adres: **biuro@ochrona-danych.net**
3. **Pani/a dane osobowe będziemy przetwarzać w celu i na podstawie prawa:**
 - a) art. 6 ust.1 lit. c i e RODO – przetwarzanie jest niezbędne do wykonania zadania realizowanego w interesie publicznym lub w ramach sprawowania władzy powierzanej administratorowi w zw. z art. 22 ust. 4, 5 i 7 ustawy z dnia 23 lipca 2003 r. o ochronie zabytków i opiece nad zabytkami oraz rozporządzenie Ministra Kultury i Dziedzictwa Narodowego z dnia 26 maja 2011 r. w sprawie prowadzenia rejestru zabytków, krajowej, wojewódzkiej i gminnej ewidencji zabytków oraz krajowego wykazu zabytków skradzionych lub wywiezionych za granicę niezgodnie z prawem i archiwizacji dokumentacji.
4. Przetwarzamy następujące kategorie Pani/a danych osobowych: dane zwykłe: imię, nazwisko, pesel, nr działki, adres zamieszkania.
5. **Odbiorcami Pani/a danych osobowych** mogą być podmioty na podstawie przepisów prawa oraz podmioty, z którymi zawarliśmy umowy powierzenia przetwarzania danych osobowych, jak również podmioty uprawnione do obsługi doręczeń.
6. **Pani/a dane osobowe przechowywane będą** przez okres niezbędny do realizacji celu przetwarzania oraz wieczyście (kat. archiwizacji A) zgodnie z obowiązkiem archiwizacyjnym wynikającym z Jednolitego Rzeczonego Wykazu Akt.
7. **Pani/a dane nie będą przekazywane** do państw trzecich/organizacji międzynarodowych.
8. **Pani/a dane nie będą** **Pani/a dane nie będą** **podlegały** profilowaniu lub zautomatyzowanemu podejmowaniu decyzji.
9. **Pani/a mają prawo:**
 - a) dostępu do swoich danych oraz otrzymania ich kopii;
 - b) sprostowania (poprawiania) swoich danych osobowych;
 - c) ograniczenia przetwarzania swoich danych osobowych;
 - d) usunięcia swoich danych osobowych na podstawie przepisów prawa;
 - e) sprzeciwu wobec przetwarzania swoich danych;
 - f) wniesienia skargi do Prezesa UODO (na adres Urzędu Ochrony Danych Osobowych, ul. Stawki 2, 00 - 193 Warszawa)
10. **Źródło pochodzenia danych osobowych:** Pani/a dane osobowe pozyskano z zasobów wewnętrznych administratora lub wobec braku takich danych w zasobach własnych administratora pozyskano dane w drodze udostępnienia na wniosek administratora z zasobów innych administratorów, w szczególności sądu powszechnego właściwego dla administratora.
11. **Przetwarzanie Pani/a danych osobowych przez nas jest wymogiem obowiązkowym** w zakresie wynikającym z przepisów prawa.

<p>GEZ</p>	<p>KARTA ADRESOWA ZABYTKU</p>		<p>3. Miejscowość</p> <p>Korytnica</p>
<p>1. Nazwa</p> <p>Kapliczka św. Floriana</p>	<p>2. Czas powstania</p> <p>2 poł. XIX w.</p>	<p>7. Fotografia z opisem wskazującym orientację w stosunku do sąsiednich terenów lub stron świata albo mapą z zaznaczonym stanowiskiem archeologicznym</p>	
<p>dz. nr ewid.: 1042 obrab 0009 KORYTNICA</p>		<p>4. Adres</p>	
<p>5. Przynalazność administracyjna</p> <p>województwo: świętokrzyskie powiat: jędrzejowski gmina: Sobków</p>		<p>6. Formy ochrony</p> <p>MIEJSCOWY PLAN ZAGOSPODAROWANIA PRZESTRZENNEGO UCHWAŁA NR XLIX/239/2010 z dnia 30 czerwca 2010 r.</p>	



Fot. Lukasz Wodecki, widok z drogi biegnącej przez miejscowość.



**za zgodność z oryginałem
atwierdza m**

2023 -05- 30

z up. Wójta Gminy Sobków
Kierownik Biuratu
Budownictwa i Inwestycji
Łukasz Wodecki
mgr inż. Witold Kosiński

8. Historia, opis i wartości

Murowana kapliczka przydrożna, obustronnie otynkowana, bielona. Zbudowana na planie prostokąta. Posadowiona na cokole nieco wykraczającym poza obręb murów kapliczki. Dwuspadowy dach, kryty blachą. Wejście w formie prostokątnego wycięcia od strony drogi przebiegającej przez miejscowość, zabezpieczone metalową bramką sięgającą do połowy otworu. W bocznych ściankach niewielkie prostokątne otwory okienne zwieńczone łukami. Całość na niewielkim wybetonowanym placu.

Wewnątrz kapliczki ustawiona figura świętego Floriana.

Wartościowanie:

Zabytek posiada wartości historyczne i naukowe. Ze względu na rolę miejsca kultu religijnego posiada znaczne wartości niematerialne, jest istotny dla lokalnej społeczności. Stanowi ważny element krajobrazu kulturowego i lokalnego dziedzictwa.

9. Stan zachowania i postulaty dotyczące konserwacji

Stan zachowania: dobry

Zabytek zadbane, czysty, bez widocznych zniszczeń lub uszkodzeń. Wiele warstw farby zniekształciło detal rzeźbiarski figury.

Postulaty konserwatorskie:

- przeprowadzić analizę konserwatorską stanu zachowania oraz kompleksowe prace konserwatorskie i zabezpieczające;
- prowadzić okresowe kontrole stanu zachowania;
- korzystać z zabytku w sposób zapewniający trwałe zachowanie jego wartości;
- zabezpieczyć i utrzymać zabytek oraz jego otoczenie w jak najlepszym stanie;
- wszelkie problemy ze stanem zachowania oraz ewentualnymi zniszczeniami bezwzględnie natychmiastowo zgłaszać organowi nadzoru konserwatorskiego

Wszelkie prace wpływające na stan zachowania, w tym zmianę wyglądu i sposobu zagospodarowania terenu przy zabytku wymagają opinii/ prowadzenia w porozumieniu z SWKZ w Kielcach.

10. Wykonanie karty (autor, data i podpis)

Łukasz Wodecki, 30.09.2021 r.

11. Zatwierdzenie karty (podpis wojewódzkiego konserwatora zabytków)



W zgodności z oryginałem
Wielki

2023-05-30

mgr inż. Wioletta Koniczka
Mierownik Miejski
Budownictwa i Inwestycji

Sobków, dnia 30.05.2023 r.

ZAWIADOMIENIE

Na podstawie art. 22 pkt 4 i 5 ustawy z dnia 23 lipca 2003 r. o ochronie zabytków i opiece nad zabytkami (t.j. Dz. U. z 2022 r., poz. 840 z późn. zm.) oraz § 18 i § 18b Rozporządzenia Ministra Kultury i Dziedzictwa Narodowego z dnia 26 maja 2011 r. w sprawie prowadzenia rejestru zabytków, krajowej, wojewódzkiej i gminnej ewidencji zabytków oraz krajowego wykazu zabytków skradzionych lub wywiezionych za granicę niezgodnie z prawem (t.j. Dz. U. z 2021 r., poz. 56).

Wójt Gminy Sobków zawiadamia

o włączeniu karty adresowej zabytku do gminnej ewidencji zabytków dla zabytku pod nazwą „figura Matki Bożej” znajdującego się w granicach działki oznaczonej w ewidencji gruntów nr 955 położonej w obrębie ewidencyjnym Korytnica, gmina Sobków

Zgodnie z § 18b ust. 1, 3 i 4 w/w rozporządzenia właściciele lub posiadacze zabytków zostali zawiadomieni o sporządzeniu nowej karty adresowej ww. zabytku i o zamiarze jej włączenia do gminnej ewidencji zabytków oraz zostało ono zamieszczone na stronie Biuletynu Informacji Publicznej tutejszego Urzędu (<https://sobkow.biuletyn.net/>) w dniu 04.11.2022 r.

W związku z odbiorem zawiadomienia o sporządzeniu nowej karty adresowej ww. zabytku i o zamiarze jej włączenia do gminnej ewidencji zabytków, po upływie terminu o którym mowa w § 18b ust. 4 w/w rozporządzenia, stosowanie do § 18b ust. 5 w/w rozporządzenia do niniejszego zawiadomienia załącza się odpowiednio potwierdzoną kopię nowej karty adresowej zabytku.

Niniejsze zawiadomienie publikuje się na stronie Biuletynu Informacji Publicznej tutejszego Urzędu (<https://sobkow.biuletyn.net/>).

Podstawa prawna:

Zgodnie z art. 22 ust. 4 i 5 ustawy z dnia 23 lipca 2003 r. o ochronie zabytków i opiece nad zabytkami (t.j. Dz. U. z 2022 r., poz. 840 z późn. zm.), wójt (burmistrz, prezydent miasta) prowadzi gminną ewidencję zabytków w formie zbioru kart adresowych zabytków nieruchomości z terenu gminy. W gminnej ewidencji zabytków powinny być ujęte: 1) zabytki nieruchome wpisane do rejestru; 2) inne zabytki nieruchome znajdujące się w wojewódzkiej ewidencji zabytków; 3) inne zabytki nieruchome wyznaczone przez wójta (burmistrza, prezydenta miasta) w porozumieniu z wojewódzkim konserwatorem zabytków.

z up. Wójta Gminy Sobków
Kierownik Referatu
Budownictwa i Inwestycji
[Podpis]
mgr inż. Wiesława Kowalska

Załącznik:

1. Kopia karty adresowej zabytku, potwierdzona za zgodność z oryginałem
2. Klauzula informacyjna RODO

Otrzymują:

1. Strony wg rozdzielnika;
2. Biuletyn Informacji Publicznej www.bip.sobkow.pl;
3. a/a

OBOWIĄZEK INFORMACYJNY W ZAKRESIE PRZETWARZANIA DANYCH OSOBOWYCH

KLAUZULA INFORMACYJNA

do celów prowadzenia gminnej ewidencji zabytków

Wypełniając obowiązek informacyjny w zakresie ochrony danych osobowych na podstawie art. 13 ust.1 i ust. 2 oraz art. 14 ogólnego rozporządzenia Parlamentu Europejskiego i Rady (UE) 2016/679 z dnia 27 kwietnia 2016 r. w sprawie ochrony osób fizycznych w związku z przetwarzaniem danych osobowych i w sprawie swobodnego przepływu takich danych oraz uchylenia dyrektywy 95/46/WE zwanym dalej „**RODO**” i dbając o Państwa dane osobowe przetwarzane przez nas informujemy, że:

1. **Administratorem Pani/a danych osobowych jest Wójt Gminy Sobków** z siedzibą przy ulicy **Pl. Wolności 12; 28-305 Sobków**. Można się z nami skontaktować listownie lub osobiście w naszej siedzibie, telefonicznie pod numerem telefonu **+48 41 387 10 37** za pomocą korespondencji elektronicznej na adres mailowy: **sekretariat@sobkow.pl**
2. Z Inspektorem Ochrony Danych można się skontaktować telefonicznie pod numerem telefonu 665586173 lub za pomocą korespondencji elektronicznej adres: **biuro@ochrona-danych.net**
3. **Pani/a dane osobowe będziemy przetwarzać w celu i na podstawie prawa:**
 - a) art. 6 ust.1 lit. c i e RODO – przetwarzanie jest niezbędne do wykonania zadania realizowanego w interesie publicznym lub w ramach sprawowania władzy powierzonej administratorowi w zw. z art. 22 ust. 4, 5 i 7 ustawy z dnia 23 lipca 2003 r. o ochronie zabytków i opiece nad zabytkami oraz rozporządzenie Ministra Kultury i Dziedzictwa Narodowego z dnia 26 maja 2011 r. w sprawie prowadzenia rejestru zabytków, krajowej, wojewódzkiej i gminnej ewidencji zabytków oraz krajowego wykazu zabytków skradzionych lub wywiezionych za granicę niezgodnie z prawem i archiwizacji dokumentacji.
4. Przetwarzamy następujące kategorie Pani/a danych osobowych: dane zwykłe: imię, nazwisko, pesel, nr działki, adres zamieszkania.
5. **Odbiorcami Pani/a danych osobowych** mogą być podmioty na podstawie przepisów prawa oraz podmioty, z którymi zawarliśmy umowy powierzenia przetwarzania danych osobowych, jak również podmioty uprawnione do obsługi doręczeń.
6. **Pani/a dane osobowe przechowywane będą** przez okres niezbędny do realizacji celu przetwarzania oraz wieczyście (kat. archiwizacji A) zgodnie z obowiązkiem archiwizacyjnym wynikającym z Jednolitego Rzeczonego Wykazu Akt.
7. **Pani/a dane nie będą przekazywane** do państw trzecich/organizacji międzynarodowych.
8. **Pani/a dane nie będą Pani/a dane nie będą podlegały** profilowaniu lub zautomatyzowanemu podejmowaniu decyzji.
9. **Pani/a mają prawo:**
 - a) dostępu do swoich danych oraz otrzymania ich kopii;
 - b) sprostowania (poprawiania) swoich danych osobowych;
 - c) ograniczenia przetwarzania swoich danych osobowych;
 - d) usunięcia swoich danych osobowych na podstawie przepisów prawa;
 - e) sprzeciwu wobec przetwarzania swoich danych;
 - f) wniesienia skargi do Prezesa UODO (na adres Urzędu Ochrony Danych Osobowych, ul. Stawki 2, 00 - 193 Warszawa)
10. **Źródło pochodzenia danych osobowych:** Pani/a dane osobowe pozyskano z zasobów wewnętrznych administratora lub wobec braku takich danych w zasobach własnych administratora pozyskano dane w drodze udostępnienia na wniosek administratora z zasobów innych administratorów, w szczególności sądu powszechnego właściwego dla administratora.
11. **Przetwarzanie Pani/a danych osobowych przez nas jest wymogiem** obowiązkowym w zakresie wynikającym z przepisów prawa.

<p>1. Nazwa</p> <p>GEZ</p>	<p>KARTA ADRESOWA ZABYTKU</p>	<p>3. Miejscowość</p> <p>Korytnica</p>
<p>2. Czas powstania</p> <p>Poł. XX w.</p>	<p>Figura Matki Bożej</p>	
<p>7. Fotografia z opisem wskazującym orientację w stosunku do sąsiednich terenów lub stron świata, albo mapą z zaznaczonym stanowiskiem archeologicznym</p>		
		
<p>4. Adres</p> <p>dz. nr ewid.: 955 obrub 0009 KORYTNICA</p>		
<p>5. Przynależność administracyjna</p> <p>województwo: świętokrzyskie powiat: jędrzejowski</p>		
<p>6. Parafia</p> <p>gm. Sobków</p>		
		
<p>za zgodność z oryginałem świadczam</p> <p>2023 -05- 3 0</p> <p>z up. Wójta Gminy Sobków Kierownik Urzędu Budowlanego i Inwestycji <i>Joanna</i> mgr inż. Joanna Kocińska</p>		

Fot. Lukasz Wodecki, widok z drogi przechodzącej przez miejscowość.

8. Historia, opis i wartości

Figura Matki Bożej umieszczona na prostopadłościennym postumencie, kwadratowym u podstawy. Postument na dwusiodłkowej podstawie. Całość wielokrotnie malowana farbami olejnymi.

Figurka na niewielkim kwadratowym, wybetonowanym placyku.

Wartościowanie:

Zabytek posiada wartości historyczne i naukowe. Ze względu na rolę miejsca kultu religijnego posiada znaczne wartości niematerialne, jest istotny dla lokalnej społeczności. Stanowi ważny element krajobrazu kulturowego i lokalnego dziedzictwa.

9. Stan zachowania i postulaty dotyczące konserwacji

Stan zachowania: dobry/dostateczny

Zabytek zadbane, czyste. Wiele warstw farby zniekształciło detal rzeźbiarski figury.

Postulaty konserwatorskie:

- przeprowadzić analizę konserwatorską stanu zachowania oraz kompleksowe prace konserwatorskie i zabezpieczające;
- prowadzić okresowe kontrole stanu zachowania;
- korzystać z zabytku w sposób zapewniający trwałe zachowanie jego wartości;
- zabezpieczyć i utrzymywać zabytek oraz jego otoczenie w jak najlepszym stanie;
- wszelkie problemy ze stanem zachowania oraz ewentualnymi zniszczeniami bezwzględnie natychmiastowo zgłaszać organowi nadzoru konserwatorskiego

Wszelkie prace wpływające na stan zachowania, w tym zmianę wyglądu i sposobu zagospodarowania, ternu przy zabytku wymagają opinii/ prowadzenia w porozumieniu z SWKZ w Kielcach.

10. Wykonanie karty (autor, data i podpis)

Łukasz Wodecki, 30.09.2021 r.

Łukasz Wodecki

11. Zauważenie karty (podpis wojewódzkiego konserwatora zabytków)



Wojewódzki konserwator zabytków

Adresy zabytków nieopracowanych w raporcie zabytkowym i formularzach ewentualnych

Waga zgodność z oryginałem

2023-05-30

Wojewódzki konserwator zabytków
Biuro w Kielcach, ul. Władysława IV 10

Biuro w Warszawie, ul. Władysława IV 10

Biuro w Krakowie, ul. Władysława IV 10

Sobków, dnia 30.05.2023 r.

ZAWIADOMIENIE

Na podstawie art. 22 pkt 4 i 5 ustawy z dnia 23 lipca 2003 r. o ochronie zabytków i opiece nad zabytkami (t.j. Dz. U. z 2022 r., poz. 840 z późn. zm.) oraz § 18 i § 18b Rozporządzenia Ministra Kultury i Dziedzictwa Narodowego z dnia 26 maja 2011 r. w sprawie prowadzenia rejestru zabytków, krajowej, wojewódzkiej i gminnej ewidencji zabytków oraz krajowego wykazu zabytków skradzionych lub wywiezionych za granicę niezgodnie z prawem (t.j. Dz. U. z 2021 r., poz. 56).

Wójt Gminy Sobków zawiadamia

o włączeniu karty adresowej zabytku do gminnej ewidencji zabytków dla zabytku pod nazwą „kapliczka słupowa” znajdującego się w granicach działki oznaczonej w ewidencji gruntów nr 1992 położonej w obrębie ewidencyjnym Korytnica, gmina Sobków

Zgodnie z § 18b ust. 1, 3 i 4 w/w rozporządzenia właściciele lub posiadacze zabytków zostali zawiadomieni o sporządzeniu nowej karty adresowej ww. zabytku i o zamiarze jej włączenia do gminnej ewidencji zabytków oraz zostało ono zamieszczone na stronie Biuletynu Informacji Publicznej tutejszego Urzędu (<https://sobkow.biuletyn.net/>) w dniu 04.11.2022 r.

W związku z odbiorem zawiadomienia o sporządzeniu nowej karty adresowej ww. zabytku i o zamiarze jej włączenia do gminnej ewidencji zabytków, po upływie terminu o którym mowa w § 18b ust. 4 w/w rozporządzenia, stosowanie do § 18b ust. 5 w/w rozporządzenia do niniejszego zawiadomienia załącza się odpowiednio potwierdzoną kopię nowej karty adresowej zabytku.

Niniejsze zawiadomienie publikuje się na stronie Biuletynu Informacji Publicznej tutejszego Urzędu (<https://sobkow.biuletyn.net/>).

Podstawa prawna:

Zgodnie z art. 22 ust. 4 i 5 ustawy z dnia 23 lipca 2003 r. o ochronie zabytków i opiece nad zabytkami (t.j. Dz. U. z 2022 r., poz. 840 z późn. zm.), wójt (burmistrz, prezydent miasta) prowadzi gminną ewidencję zabytków w formie zbioru kart adresowych zabytków nieruchomości z terenu gminy. W gminnej ewidencji zabytków powinny być ujęte: 1) zabytki nieruchome wpisane do rejestru; 2) inne zabytki nieruchome znajdujące się w wojewódzkiej ewidencji zabytków; 3) inne zabytki nieruchome wyznaczone przez wójta (burmistrza, prezydenta miasta) w porozumieniu z wojewódzkim konserwatorem zabytków.

z up. Wójta Gminy Sobków,
Kierownik Referatu
Budownictwa i Inwestycji
[Podpis]
mgr inż. Wioletta Kończyszka

Załącznik:

1. Kopia karty adresowej zabytku, potwierdzona za zgodność z oryginałem
2. Klauzula informacyjna RODO

Otrzymują:

1. Strony wg rozdzielnika;
2. Biuletyn Informacji Publicznej www.bip.sobkow.pl;
3. a/a

OBOWIĄZEK INFORMACYJNY W ZAKRESIE PRZETWARZANIA DANYCH OSOBOWYCH

KLAUZULA INFORMACYJNA

do celów prowadzenia gminnej ewidencji zabytków

Wypełniając obowiązek informacyjny w zakresie ochrony danych osobowych na podstawie art. 13 ust.1 i ust. 2 oraz art. 14 ogólnego rozporządzenia Parlamentu Europejskiego i Rady (UE) 2016/679 z dnia 27 kwietnia 2016 r. w sprawie ochrony osób fizycznych w związku z przetwarzaniem danych osobowych i w sprawie swobodnego przepływu takich danych oraz uchylenia dyrektywy 95/46/WE zwanym dalej „**RODO**” i dbając o Państwa dane osobowe przetwarzane przez nas informujemy, że:

1. **Administratorem Pani/a danych osobowych jest Wójt Gminy Sobków** z siedzibą przy ulicy **Pl. Wolności 12; 28-305 Sobków**. Można się z nami skontaktować listownie lub osobiście w naszej siedzibie, telefonicznie pod numerem telefonu **+48 41 387 10 37** za pomocą korespondencji elektronicznej na adres mailowy: **sekretariat@sobkow.pl**
2. Z Inspektorem Ochrony Danych można się skontaktować telefonicznie pod numerem telefonu 665586173 lub za pomocą korespondencji elektronicznej adres: **biuro@ochrona-danych.net**
3. **Pani/a dane osobowe będziemy przetwarzać w celu i na podstawie prawa:**
 - a) art. 6 ust.1 lit. c i e RODO – przetwarzanie jest niezbędne do wykonania zadania realizowanego w interesie publicznym lub w ramach sprawowania władzy powierzonej administratorowi w zw. z art. 22 ust. 4, 5 i 7 ustawy z dnia 23 lipca 2003 r. o ochronie zabytków i opiece nad zabytkami oraz rozporządzenie Ministra Kultury i Dziedzictwa Narodowego z dnia 26 maja 2011 r. w sprawie prowadzenia rejestru zabytków, krajowej, wojewódzkiej i gminnej ewidencji zabytków oraz krajowego wykazu zabytków skradzionych lub wywiezionych za granicę niezgodnie z prawem i archiwizacji dokumentacji.
4. Przetwarzamy następujące kategorie Pani/a danych osobowych: dane zwykłe: imię, nazwisko, pesel, nr działki, adres zamieszkania.
5. **Odbiorcami Pani/a danych osobowych** mogą być podmioty na podstawie przepisów prawa oraz podmioty, z którymi zawarliśmy umowy powierzenia przetwarzania danych osobowych, jak również podmioty uprawnione do obsługi doręczeń.
6. **Pani/a dane osobowe przechowywane będą** przez okres niezbędny do realizacji celu przetwarzania oraz wczyszcie (kat. archiwizacji A) zgodnie z obowiązkiem archiwizacyjnym wynikającym z Jednolitego Rzeczonego Wykazu Akt.
7. **Pani/a dane nie będą przekazywane** do państw trzecich/organizacji międzynarodowych.
8. **Pani/a dane nie będą Pani/a dane nie będą podlegały** profilowaniu lub zautomatyzowanemu podejmowaniu decyzji.
9. **Pani/a mają prawo:**
 - a) dostępu do swoich danych oraz otrzymania ich kopii;
 - b) sprostowania (poprawiania) swoich danych osobowych;
 - c) ograniczenia przetwarzania swoich danych osobowych;
 - d) usunięcia swoich danych osobowych na podstawie przepisów prawa;
 - e) sprzeciwu wobec przetwarzania swoich danych;
 - f) wniesienia skargi do Prezesa UODO (na adres Urzędu Ochrony Danych Osobowych, ul. Stawki 2, 00 - 193 Warszawa)
10. **Źródło pochodzenia danych osobowych:** Pani/a dane osobowe pozyskano z zasobów wewnętrznych administratora lub wobec braku takich danych w zasobach własnych administratora pozyskano dane w drodze udostępnienia na wniosek administratora z zasobów innych administratorów, w szczególności sądu powszechnego właściwego dla administratora.
11. **Przetwarzanie Pani/a danych osobowych przez nas jest wymogiem** obowiązkowym w zakresie wynikającym z przepisów prawa.

<p>GEZ</p>	<p>KARTA ADRESOWA ZABYTKU</p>		<p>3. Miejscowość</p>
<p>1. Nazwa</p> <p>Kapliczka słupowa</p>	<p>2. Czas powstania</p> <p>XVIII/XIX w.</p>	<p>Korytnica</p>	
<p>7. Fotografia z opisem wskazującym orientację w stosunku do sąsiednich terenów lub stron świata albo mapu z zaznaczonym stanowiskiem archeologicznym</p>			<p>4. Adres</p> <p>dz. nr ewid.: 1992 obręb 0009 KORYTNICA</p>
			<p>5. Przynależność administracyjna</p> <p>województwo: świętokrzyskie powiat: jędrzejowski</p>
			<p>6. Forma ochrony</p> <p>gmina: Sobków</p>
			<p>Za zgodność z oryginałem stwierdzam</p> <p>2023-05-30</p>
			<p>z pp. Wojciech Kłopoty, g. archiw. Kierownik Biura Budownictwa i Inwestycji mgr inż. Wioletta Krniczana</p>



Fot. Łukasz Wodecki, widok z drogi przechodzącej przez miejscowość.

8. Historia, opis i wartości

Mirowana kapliczka słupowa. W całości otynkowana, pomalowana białą farbą, dół bordową. Zbudowana na planie kwadratu. Dwuspadowy dachek, kryty blachą. Wnęki od strony wschodniej, północnej i południowej, wewnątrz północnej ustawiona płaskorzeźba Chrystusa.

Kapliczka ustawiona na zakręcie drogi przebiegającej przez miejscowość- na zachodnim jej krańcu.

Wartościowanie:

Zabytek posiada wartości historyczne i naukowe. Ze względu na rolę miejsca kultu religijnego posiada znaczne wartości niematerialne. Jest istotny dla lokalnej społeczności. Stanowi ważny element krajobrazu kulturowego i lokalnego dziedzictwa.

9. Stan zachowania i postulaty dotyczące konserwacji

Stan zachowania: bardzo dobry
Zabytek zadbane, czyste, bez widocznych zniszczeń lub uszkodzeń.

Postulaty konserwatorskie:

- prowadzić okresowe kontrole stanu zachowania;
- korzystać z zabytku w sposób zapewniający trwałe zachowanie jego wartości;
- zabezpieczyć i utrzymywać zabytek oraz jego otoczenie w jak najlepszym stanie;
- wszelkie problemy ze stanem zachowania oraz ewentualnymi zniszczeniami bezwzględnie natychmiastowo zgłaszać organowi nadzoru konserwatorskiego

Wszelkie prace wpływające na stan zachowania, w tym zmianę wyglądu i sposobu zagospodarowania terenu przy kapliczce wymagają opinii/ prowadzenia w porozumieniu z ŚWKZ w Kielcach.

10. Wykonanie karty (autor, data i podpis)

Łukasz Wodecki, 30.09.2021 r.

Łukasz Wodecki

11. Zatwierdzenie karty (podpis wojewódzkiego konserwatora zabytków)



Łukasz Wodecki
Kierownik Biura
Kielce, 30.09.2021 r.

*Karty zabytków nie są zgodne z przepisami o zabytkach i muzealnictwie, do wprowadzenia poprawek w zabytkach

**Ze zgodność z oryginałem
świadczam**

2023-05-30

mgr inż. Wioletta Ikonieczna
Kierownik Biura
Budowlanego i Inwestycyjnego

Sobków, dnia 30.05.2023 r.

ZAWIADOMIENIE

Na podstawie art. 22 pkt 4 i 5 ustawy z dnia 23 lipca 2003 r. o ochronie zabytków i opiece nad zabytkami (t.j. Dz. U. z 2022 r., poz. 840 z późn. zm.) oraz § 18 i § 18b Rozporządzenia Ministra Kultury i Dziedzictwa Narodowego z dnia 26 maja 2011 r. w sprawie prowadzenia rejestru zabytków, krajowej, wojewódzkiej i gminnej ewidencji zabytków oraz krajowego wykazu zabytków skradzionych lub wywiezionych za granicę niezgodnie z prawem (t.j. Dz. U. z 2021 r., poz. 56).

Wójt Gminy Sobków zawiadamia

o włączeniu karty adresowej zabytku do gminnej ewidencji zabytków dla zabytku pod nazwą „krzyż przydrożny” znajdującego się w granicach działki oznaczonej w ewidencji gruntów nr 975/1 położonej w obrębie ewidencyjnym Korytnica, gmina Sobków

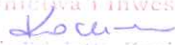
Zgodnie z § 18b ust. 1, 3 i 4 w/w rozporządzenia właściciele lub posiadacze zabytków zostali zawiadomieni o sporządzeniu nowej karty adresowej ww. zabytku i o zamiarze jej włączenia do gminnej ewidencji zabytków oraz zostało ono zamieszczone na stronie Biuletynu Informacji Publicznej tutejszego Urzędu (<https://sobkow.biuletyn.net/>) w dniu 04.11.2022 r.

W związku z odbiorem zawiadomienia o sporządzeniu nowej karty adresowej ww. zabytku i o zamiarze jej włączenia do gminnej ewidencji zabytków, po upływie terminu o którym mowa w § 18b ust. 4 w/w rozporządzenia, stosowanie do § 18b ust. 5 w/w rozporządzenia do niniejszego zawiadomienia załącza się odpowiednio potwierdzoną kopię nowej karty adresowej zabytku.

Niniejsze zawiadomienie publikuje się na stronie Biuletynu Informacji Publicznej tutejszego Urzędu (<https://sobkow.biuletyn.net/>).

Podstawa prawna:

Zgodnie z art. 22 ust. 4 i 5 ustawy z dnia 23 lipca 2003 r. o ochronie zabytków i opiece nad zabytkami (t.j. Dz. U. z 2022 r., poz. 840 z późn. zm.), wójt (burmistrz, prezydent miasta) prowadzi gminną ewidencję zabytków w formie zbioru kart adresowych zabytków nieruchomości z terenu gminy. W gminnej ewidencji zabytków powinny być ujęte: 1) zabytki nieruchome wpisane do rejestru; 2) inne zabytki nieruchome znajdujące się w wojewódzkiej ewidencji zabytków; 3) inne zabytki nieruchome wyznaczone przez wójta (burmistrza, prezydenta miasta) w porozumieniu z wojewódzkim konserwatorem zabytków.

z up. Wójta Gminy Sobków
Kierownik Referatu
Budownictwa i Inwestycji

mgr inż. Wioletta Koniczna

Załącznik:

1. Kopia karty adresowej zabytku, potwierdzona za zgodność z oryginałem
2. Klauzula informacyjna RODO

Otrzymują:

1. Strony wg rozdzielnika;
2. Biuletyn Informacji Publicznej www.bip.sobkow.pl;
3. a/a

OBOWIĄZEK INFORMACYJNY W ZAKRESIE PRZETWARZANIA DANYCH OSOBOWYCH

KLAUZULA INFORMACYJNA

do celów prowadzenia gminnej ewidencji zabytków

Wypełniając obowiązek informacyjny w zakresie ochrony danych osobowych na podstawie art. 13 ust.1 i ust. 2 oraz art. 14 ogólnego rozporządzenia Parlamentu Europejskiego i Rady (UE) 2016/679 z dnia 27 kwietnia 2016 r. w sprawie ochrony osób fizycznych w związku z przetwarzaniem danych osobowych i w sprawie swobodnego przepływu takich danych oraz uchylenia dyrektywy 95/46/WE zwanym dalej „**RODO**” i dbając o Państwa dane osobowe przetwarzane przez nas informujemy, że:

1. **Administratorem Pani/a danych osobowych jest Wójt Gminy Sobków** z siedzibą przy ulicy **Pl. Wolności 12; 28-305 Sobków**. Można się z nami skontaktować listownie lub osobiście w naszej siedzibie, telefonicznie pod numerem telefonu **+48 41 387 10 37** za pomocą korespondencji elektronicznej na adres mailowy: **sekretariat@sobkow.pl**
2. Z Inspektorem Ochrony Danych można się skontaktować telefonicznie pod numerem telefonu 665586173 lub za pomocą korespondencji elektronicznej adres: **biuro@ochrona-danych.net**
3. **Pani/a dane osobowe będziemy przetwarzać w celu i na podstawie prawa:**
 - a) art. 6 ust.1 lit. c i e RODO – przetwarzanie jest niezbędne do wykonania zadania realizowanego w interesie publicznym lub w ramach sprawowania władzy powierzonej administratorowi w zw. z art. 22 ust. 4, 5 i 7 ustawy z dnia 23 lipca 2003 r. o ochronie zabytków i opiece nad zabytkami oraz rozporządzenie Ministra Kultury i Dziedzictwa Narodowego z dnia 26 maja 2011 r. w sprawie prowadzenia rejestru zabytków, krajowej, wojewódzkiej i gminnej ewidencji zabytków oraz krajowego wykazu zabytków skradzionych lub wywiezionych za granicę niezgodnie z prawem i archiwizacji dokumentacji.
4. Przetwarzamy następujące kategorie Pani/a danych osobowych: dane zwykłe: imię, nazwisko, pesel, nr działki, adres zamieszkania.
5. **Odbiorcami Pani/a danych osobowych** mogą być podmioty na podstawie przepisów prawa oraz podmioty, z którymi zawarliśmy umowy powierzenia przetwarzania danych osobowych, jak również podmioty uprawnione do obsługi doręczeń.
6. **Pani/a dane osobowe przechowywane będą** przez okres niezbędny do realizacji celu przetwarzania oraz wieczyście (kat. archiwizacji A) zgodnie z obowiązkiem archiwizacyjnym wynikającym z Jednolitego Rzeczonego Wykazu Akt.
7. **Pani/a dane nie będą przekazywane** do państw trzecich/organizacji międzynarodowych.
8. **Pani/a dane nie będą Pani/a dane nie będą podlegały** profilowaniu lub zautomatyzowanemu podejmowaniu decyzji.
9. **Pani/a mają prawo:**
 - a) dostępu do swoich danych oraz otrzymania ich kopii;
 - b) sprostowania (poprawiania) swoich danych osobowych;
 - c) ograniczenia przetwarzania swoich danych osobowych;
 - d) usunięcia swoich danych osobowych na podstawie przepisów prawa;
 - e) sprzeciwu wobec przetwarzania swoich danych;
 - f) wniesienia skargi do Prezesa UODO (na adres Urzędu Ochrony Danych Osobowych, ul. Stawki 2, 00 - 193 Warszawa)
10. **Źródło pochodzenia danych osobowych:** Pani/a dane osobowe pozyskano z zasobów wewnętrznych administratora lub wobec braku takich danych w zasobach własnych administratora pozyskano dane w drodze udostępnienia na wniosek administratora z zasobów innych administratorów, w szczególności sądu powszechnego właściwego dla administratora.
11. **Przetwarzanie Pani/a danych osobowych przez nas jest wymogiem** obowiązkowym w zakresie wynikającym z przepisów prawa.

<p>GEZ</p>	<p>KARTA ADRESOWA ZABYTKU</p>		<p>3. Miejscowość</p> <p>Korytnica</p>
<p>1. Nazwa</p> <p>Krzyż przydrożny</p>	<p>2. Czas powstania</p> <p>1865 r.</p>	<p>7. Fotografia z opisem wskazującym orientację w stosunku do sąsiednich terenów lub stron świata albo mapa z zaznaczonym statusem archeologicznym</p>	
<p>4. Adres</p> <p>dz. nr ewid.: 975/1 obręb 0009 KORYTNICA</p>		<p>5. Przynalazność administracyjna</p> <p>województwo: świętokrzyskie</p>	<p>powiat: jędrzejowski</p> <p>gmina: Sobków</p>
<p>6. Formy ochrony</p>		<p>Za zgodność z oryginałem świadczam</p> <p>2023-05-30</p> <p>z upoważnienia Gminy Sobków Krzysztof Kępczyński Budownictwo i Inwestycje <i>dozw.</i> mgr inż. Katarzyna Koniczna</p>	



Fot. Łukasz Wodecki, widok z drogi wiodącej przez miejscowość.

8. Historia, opis i wartości

Żeliwny krzyż na mruwanym postumencie. Postument na kwadratowej, betonowej podstawie. Na piedestale prostokątna tabliczka z częściowo zatartym napisem- możliwe do odczytania jedynie pojedyncze wyrazy i rok ustawienia krzyża (1865)

Wartościowanie:

Zabytek posiada wartości historyczne i naukowe. Ze względu na rolę miejsca kultu religijnego posiada znaczne wartości niematerialne. Jest istotny dla lokalnej społeczności. Stanowi ważny element krajobrazu kulturowego i lokalnego dziedzictwa.

9. Stan zachowania i postulaty dotyczące konserwacji

Stan zachowania: dobry

Zabytek zadbane, czysty. Widoczne niewielkie uszkodzenia cegiel w postumencie.

Postulaty konserwatorskie:

- uzupełnić uszkodzenia cegiel w postumencie;
- prowadzić okresowe kontrole stanu zachowania;
- korzystać z zabytku w sposób zapewniający trwałe zachowanie jego wartości;
- zabezpieczyć i utrzymywać zabytek oraz jego otoczenie w jak najlepszym stanie;
- wszelkie problemy ze stanem zachowania oraz ewentualnymi zniszczeniami bezwzględnie natychmiastowo zgłaszać organowi nadzoru konserwatorskiego

Wszelkie prace wpływające na stan zachowania, w tym zmianę wyglądu i sposobu zagospodarowania terenu przy zabytku wymagają opinii/ prowadzenia w porozumieniu z SWKZ w Kielcach.

10. Wykonanie karty (autor, data i podpis)

Łukasz Wodecki, 30.09.2021 r.

Łukasz Wodecki

11. Zawierzenie karty (podpis wojewódzkiego konserwatora zabytków)

Sw. Wojewódzki Wojewódzki Konserwator Zabytków



100% zgodność z oryginałem
Świętokrzyski Wojewódzki Konserwator Zabytków

2023-05-30

Wójt Gminy Sobków

Mikroregion Bodzichowian

Budownictwa i Inwestycji

Wójt

mgr inż. Przemysław Sobków

Sobków, dnia 30.05.2023 r.

ZAWIADOMIENIE

Na podstawie art. 22 pkt 4 i 5 ustawy z dnia 23 lipca 2003 r. o ochronie zabytków i opiece nad zabytkami (t.j. Dz. U. z 2022 r., poz. 840 z późn. zm.) oraz § 18 i § 18b Rozporządzenia Ministra Kultury i Dziedzictwa Narodowego z dnia 26 maja 2011 r. w sprawie prowadzenia rejestru zabytków, krajowej, wojewódzkiej i gminnej ewidencji zabytków oraz krajowego wykazu zabytków skradzionych lub wywiezionych za granicę niezgodnie z prawem (t.j. Dz. U. z 2021 r., poz. 56).

Wójt Gminy Sobków zawiadamia

o włączeniu karty adresowej zabytku do gminnej ewidencji zabytków dla zabytku pod nazwą „krzyż przydrożny” znajdującego się w granicach działki oznaczonej w ewidencji gruntów nr 1330 położonej w obrębie ewidencyjnym Korytnica, gmina Sobków

Zgodnie z § 18b ust. 1, 3 i 4 w/w rozporządzenia właściciele lub posiadacze zabytków zostali zawiadomieni o sporządzeniu nowej karty adresowej ww. zabytku i o zamiarze jej włączenia do gminnej ewidencji zabytków oraz zostało ono zamieszczone na stronie Biuletynu Informacji Publicznej tutejszego Urzędu (<https://sobkow.biuletyn.net/>) w dniu 04.11.2022 r.

W związku z odbiorem zawiadomienia o sporządzeniu nowej karty adresowej ww. zabytku i o zamiarze jej włączenia do gminnej ewidencji zabytków, po upływie terminu o którym mowa w § 18b ust. 4 w/w rozporządzenia, stosowanie do § 18b ust. 5 w/w rozporządzenia do niniejszego zawiadomienia załącza się odpowiednio potwierdzoną kopię nowej karty adresowej zabytku.

Niniejsze zawiadomienie publikuje się na stronie Biuletynu Informacji Publicznej tutejszego Urzędu (<https://sobkow.biuletyn.net/>).

Podstawa prawna:

Zgodnie z art. 22 ust. 4 i 5 ustawy z dnia 23 lipca 2003 r. o ochronie zabytków i opiece nad zabytkami (t.j. Dz. U. z 2022 r., poz. 840 z późn. zm.), wójt (burmistrz, prezydent miasta) prowadzi gminną ewidencję zabytków w formie zbioru kart adresowych zabytków nieruchomości z terenu gminy. W gminnej ewidencji zabytków powinny być ujęte: 1) zabytki nieruchome wpisane do rejestru; 2) inne zabytki nieruchome znajdujące się w wojewódzkiej ewidencji zabytków; 3) inne zabytki nieruchome wyznaczone przez wójta (burmistrza, prezydenta miasta) w porozumieniu z wojewódzkim konserwatorem zabytków.

z up. Wójta Gminy Sobków
Kierownik Referatu
Budownictwa i Inwestycji
Kowale
mgr inż. Wiesława Kowalewska

Załącznik:

1. Kopia karty adresowej zabytku, potwierdzona za zgodność z oryginałem
2. Klauzula informacyjna RODO

Otrzymują:

1. Strony wg rozdzielnika;
2. Biuletyn Informacji Publicznej www.bip.sobkow.pl;
3. a/a

OBOWIĄZEK INFORMACYJNY W ZAKRESIE PRZETWARZANIA DANYCH OSOBOWYCH

KLAUZULA INFORMACYJNA

do celów prowadzenia gminnej ewidencji zabytków

Wypełniając obowiązek informacyjny w zakresie ochrony danych osobowych na podstawie art. 13 ust.1 i ust. 2 oraz art. 14 ogólnego rozporządzenia Parlamentu Europejskiego i Rady (UE) 2016/679 z dnia 27 kwietnia 2016 r. w sprawie ochrony osób fizycznych w związku z przetwarzaniem danych osobowych i w sprawie swobodnego przepływu takich danych oraz uchylenia dyrektywy 95/46/WE zwanym dalej „**RODO**” i dbając o Państwa dane osobowe przetwarzane przez nas informujemy, że:

1. **Administratorem Pani/a danych osobowych jest Wójt Gminy Sobków** z siedzibą przy ulicy **Pl. Wolności 12; 28-305 Sobków**. Można się z nami skontaktować listownie lub osobiście w naszej siedzibie, telefonicznie pod numerem telefonu **+48 41 387 10 37** za pomocą korespondencji elektronicznej na adres mailowy: **sekretariat@sobkow.pl**
2. Z Inspektorem Ochrony Danych można się skontaktować telefonicznie pod numerem telefonu 665586173 lub za pomocą korespondencji elektronicznej adres: **biuro@ochrona-danych.net**
3. **Pani/a dane osobowe będziemy przetwarzać w celu i na podstawie prawa:**
 - a) art. 6 ust.1 lit. c i e RODO – przetwarzanie jest niezbędne do wykonania zadania realizowanego w interesie publicznym lub w ramach sprawowania władzy powierzonej administratorowi w zw. z art. 22 ust. 4, 5 i 7 ustawy z dnia 23 lipca 2003 r. o ochronie zabytków i opiece nad zabytkami oraz rozporządzenie Ministra Kultury i Dziedzictwa Narodowego z dnia 26 maja 2011 r. w sprawie prowadzenia rejestru zabytków, krajowej, wojewódzkiej i gminnej ewidencji zabytków oraz krajowego wykazu zabytków skradzionych lub wywiezionych za granicę niezgodnie z prawem i archiwizacji dokumentacji.
4. Przetwarzamy następujące kategorie Pani/a danych osobowych: dane zwykłe: imię, nazwisko, pesel, nr działki, adres zamieszkania.
5. **Odbiorcami Pani/a danych osobowych** mogą być podmioty na podstawie przepisów prawa oraz podmioty, z którymi zawarliśmy umowy powierzenia przetwarzania danych osobowych, jak również podmioty uprawnione do obsługi doręczeń.
6. **Pani/a dane osobowe przechowywane będą** przez okres niezbędny do realizacji celu przetwarzania oraz wieczyście (kat. archiwizacji A) zgodnie z obowiązkiem archiwizacyjnym wynikającym z Jednolitego Rzeczonego Wykazu Akt.
7. **Pani/a dane nie będą przekazywane** do państw trzecich/organizacji międzynarodowych.
8. **Pani/a dane nie będą** **Pani/a dane nie będą** **podlegały** profilowaniu lub zautomatyzowanemu podejmowaniu decyzji.
9. **Pani/a mają prawo:**
 - a) dostępu do swoich danych oraz otrzymania ich kopii;
 - b) sprostowania (poprawiania) swoich danych osobowych;
 - c) ograniczenia przetwarzania swoich danych osobowych;
 - d) usunięcia swoich danych osobowych na podstawie przepisów prawa;
 - e) sprzeciwu wobec przetwarzania swoich danych;
 - f) wniesienia skargi do Prezesa UODO (na adres Urzędu Ochrony Danych Osobowych, ul. Stawki 2, 00 - 193 Warszawa)
10. **Źródło pochodzenia danych osobowych:** Pani/a dane osobowe pozyskano z zasobów wewnętrznych administratora lub wobec braku takich danych w zasobach własnych administratora pozyskano dane w drodze udostępnienia na wniosek administratora z zasobów innych administratorów, w szczególności sądu powszechnego właściwego dla administratora.
11. **Przetwarzanie Pani/a danych osobowych przez nas jest wymogiem** obowiązkowym w zakresie wynikającym z przepisów prawa.

<p>GEZ</p>	<p>KARTA ADRESOWA ZABYTKU</p>		<p>3. Miejscowość</p> <p>Korytnica</p>
<p>1. Nazwa</p> <p>Krzyż przydrożny</p>	<p>2. Czas powstania</p> <p>Pot. XIX w.</p>	<p>7. Fotografia z opisem wskazującym orientację w stosunku do sąsiednich terenów lub stron świata albo mapą z zaznaczonym stanowiskiem archeologicznym</p>	
<p>4. Adres</p> <p>dz. nr ewid.: 1330 obręb 0009 KORYTNICA</p>			<p>5. Przynalazność administracyjna</p> <p>województwo: świętokrzyskie powiat: jędrzejowski</p>
<p>6. Fachny ochrony</p> <p>gmina: Sobków</p>		<p>za zgodność z oryginałem 61wiedzam</p> <p>2023-05-30</p> <p>z up. Wójta Gminy Sobków Mierosław Roszczycki Działowa i Inwestycji</p> <p><i>dozw</i></p>	



Fot. Lukasz Wodecki, widok z drogi wiodącej przez miejscowość.

8. Historia, opis i wartości

Żeliwny krzyż na kamiennym postumencie. Postument w formie walca, otynkowany, pomalowany białą farbą..

Krzyż ustawiony na zakręcie na wschodnim krańcu miejscowości.

Wartościowanie:

Zabytek posiada wartości historyczne i naukowe. Ze względu na rolę miejsca kultu religijnego posiada znaczne wartości niematerialne. Jest istotny dla lokalnej społeczności. Stanowi ważny element krajobrazu kulturowego i lokalnego dziedzictwa.

9. Stan zachowania i postulaty dotyczące konserwacji

Stan zachowania: bardzo dobry

Zabytek zadbane, czyste, bez widocznych zniszczeń lub uszkodzeń.

Postulaty konserwatorskie:

- prowadzić okresowe kontrole stanu zachowania;
- korzystać z zabytku w sposób zapewniający trwałe zachowanie jego wartości;
- zabezpieczyć i utrzymywać zabytek oraz jego otoczenie w jak najlepszym stanie;
- wszelkie problemy ze stanem zachowania oraz ewentualnymi zniszczeniami bezwzględnie natychmiastowo zgłaszać organowi nadzoru konserwatorskiego

Wszelkie prace wpływające na stan zachowania, w tym zmianę wyglądu i sposobu zagospodarowania terenu przy zabytku wymagają opinii/ prowadzenia w porozumieniu z SWKZ w Kielcach.

10. Wykonanie karty (autor, data i podpis)

Lukasz Wodocki, 30.09.2021 r.

Lukasz Wodocki

11. Zatwierdzenie karty (podpis wojewódzkiego konserwatora zabytków)



**Za zgodność z oryginałem
świadczam**

2023-05-30

z upoważnienia
Kierownik sekcji

Ekspert ds. i inwestycji

[Signature]
mgr inż. *[Signature]*

Sobków, dnia 30.05.2023 r.

ZAWIADOMIENIE

Na podstawie art. 22 pkt 4 i 5 ustawy z dnia 23 lipca 2003 r. o ochronie zabytków i opiece nad zabytkami (t.j. Dz. U. z 2022 r., poz. 840 z późn. zm.) oraz § 18 i § 18b Rozporządzenia Ministra Kultury i Dziedzictwa Narodowego z dnia 26 maja 2011 r. w sprawie prowadzenia rejestru zabytków, krajowej, wojewódzkiej i gminnej ewidencji zabytków oraz krajowego wykazu zabytków skradzionych lub wywiezionych za granicę niezgodnie z prawem (t.j. Dz. U. z 2021 r., poz. 56).

Wójt Gminy Sobków zawiadamia

o włączeniu karty adresowej zabytku do gminnej ewidencji zabytków dla zabytku pod nazwą „dwór (w zespole dworskim)” znajdującego się w granicach działki oznaczonej w ewidencji gruntów nr 432 położonej w obrębie ewidencyjnym Lipa, gmina Sobków

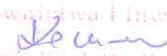
Zgodnie z § 18b ust. 1, 3 i 4 w/w rozporządzenia właściciele lub posiadacze zabytków zostali zawiadomieni o sporządzeniu nowej karty adresowej ww. zabytku i o zamiarze jej włączenia do gminnej ewidencji zabytków oraz zostało ono zamieszczone na stronie Biuletynu Informacji Publicznej tutejszego Urzędu (<https://sobkow.biuletyn.net/>) w dniu 04.11.2022 r.

W związku z odbiorem zawiadomienia o sporządzeniu nowej karty adresowej ww. zabytku i o zamiarze jej włączenia do gminnej ewidencji zabytków, po upływie terminu o którym mowa w § 18b ust. 4 w/w rozporządzenia, stosowanie do § 18b ust. 5 w/w rozporządzenia do niniejszego zawiadomienia załącza się odpowiednio potwierdzoną kopię nowej karty adresowej zabytku.

Niniejsze zawiadomienie publikuje się na stronie Biuletynu Informacji Publicznej tutejszego Urzędu (<https://sobkow.biuletyn.net/>).

Podstawa prawna:

Zgodnie z art. 22 ust. 4 i 5 ustawy z dnia 23 lipca 2003 r. o ochronie zabytków i opiece nad zabytkami (t.j. Dz. U. z 2022 r., poz. 840 z późn. zm.), wójt (burmistrz, prezydent miasta) prowadzi gminną ewidencję zabytków w formie zbioru kart adresowych zabytków nieruchomości z terenu gminy. W gminnej ewidencji zabytków powinny być ujęte: 1) zabytki nieruchome wpisane do rejestru; 2) inne zabytki nieruchome znajdujące się w wojewódzkiej ewidencji zabytków; 3) inne zabytki nieruchome wyznaczone przez wójta (burmistrza, prezydenta miasta) w porozumieniu z wojewódzkim konserwatorem zabytków.

z up. Wójta Gminy Sobków
Kierownik Kierownictwa
Budownictwa i Inwestycji

mgr inż. Wioletta Konieczna

Załącznik:

1. Kopia karty adresowej zabytku, potwierdzona za zgodność z oryginałem
2. Klauzula informacyjna RODO

Otrzymują:

1. Strony wg rozdzielnika;
2. Biuletyn Informacji Publicznej www.bip.sobkow.pl;
3. a/a

OBOWIĄZEK INFORMACYJNY W ZAKRESIE PRZETWARZANIA DANYCH OSOBOWYCH

KLAUZULA INFORMACYJNA

do celów prowadzenia gminnej ewidencji zabytków

Wypełniając obowiązek informacyjny w zakresie ochrony danych osobowych na podstawie art. 13 ust.1 i ust. 2 oraz art. 14 ogólnego rozporządzenia Parlamentu Europejskiego i Rady (UE) 2016/679 z dnia 27 kwietnia 2016 r. w sprawie ochrony osób fizycznych w związku z przetwarzaniem danych osobowych i w sprawie swobodnego przepływu takich danych oraz uchylenia dyrektywy 95/46/WE zwanym dalej „**RODO**” i dbając o Państwa dane osobowe przetwarzane przez nas informujemy, że:

1. **Administratorem Pani/a danych osobowych jest Wójt Gminy Sobków** z siedzibą przy ulicy **Pl. Wolności 12; 28-305 Sobków**. Można się z nami skontaktować listownie lub osobiście w naszej siedzibie, telefonicznie pod numerem telefonu **+48 41 387 10 37** za pomocą korespondencji elektronicznej na adres mailowy: **sekretariat@sobkow.pl**
2. Z Inspektorem Ochrony Danych można się skontaktować telefonicznie pod numerem telefonu 665586173 lub za pomocą korespondencji elektronicznej adres: **biuro@ochrona-danych.net**
3. **Pani/a dane osobowe będziemy przetwarzać w celu i na podstawie prawa:**
 - a) art. 6 ust.1 lit. c i e RODO – przetwarzanie jest niezbędne do wykonania zadania realizowanego w interesie publicznym lub w ramach sprawowania władzy powierzonej administratorowi w zw. z art. 22 ust. 4, 5 i 7 ustawy z dnia 23 lipca 2003 r. o ochronie zabytków i opiece nad zabytkami oraz rozporządzenie Ministra Kultury i Dziedzictwa Narodowego z dnia 26 maja 2011 r. w sprawie prowadzenia rejestru zabytków, krajowej, wojewódzkiej i gminnej ewidencji zabytków oraz krajowego wykazu zabytków skradzionych lub wywiezionych za granicę niezgodnie z prawem i archiwizacji dokumentacji.
4. Przetwarzamy następujące kategorie Pani/a danych osobowych: dane zwykłe: imię, nazwisko, pesel, nr działki, adres zamieszkania.
5. **Odbiorcami Pani/a danych osobowych** mogą być podmioty na podstawie przepisów prawa oraz podmioty, z którymi zawarliśmy umowy powierzenia przetwarzania danych osobowych, jak również podmioty uprawnione do obsługi doręczeń.
6. **Pani/a dane osobowe przechowywane będą** przez okres niezbędny do realizacji celu przetwarzania oraz wieczyście (kat. archiwizacji A) zgodnie z obowiązkiem archiwizacyjnym wynikającym z Jednolitego Rzeczonego Wykazu Akt.
7. **Pani/a dane nie będą przekazywane** do państw trzecich/organizacji międzynarodowych.
8. **Pani/a dane nie będą Pani/a dane nie będą podlegały** profilowaniu lub zautomatyzowanemu podejmowaniu decyzji.
9. **Pani/a mają prawo:**
 - a) dostępu do swoich danych oraz otrzymania ich kopii;
 - b) sprostowania (poprawiania) swoich danych osobowych;
 - c) ograniczenia przetwarzania swoich danych osobowych;
 - d) usunięcia swoich danych osobowych na podstawie przepisów prawa;
 - e) sprzeciwu wobec przetwarzania swoich danych;
 - f) wniesienia skargi do Prezesa UODO (na adres Urzędu Ochrony Danych Osobowych, ul. Stawki 2, 00 - 193 Warszawa)
10. **Źródło pochodzenia danych osobowych:** Pani/a dane osobowe pozyskano z zasobów wewnętrznych administratora lub wobec braku takich danych w zasobach własnych administratora pozyskano dane w drodze udostępnienia na wniosek administratora z zasobów innych administratorów, w szczególności sądu powszechnego właściwego dla administratora.
11. **Przetwarzanie Pani/a danych osobowych przez nas jest wymogiem** obowiązkowym w zakresie wynikającym z przepisów prawa.

<p>1. Nazwa</p> <p>GEZ</p>	<p>3. Miejscowość</p> <p>Lipa</p>
<p>2. Czas powstania</p> <p>Pocz. XX w.</p>	<p>4. Adres</p> <p>dz. nr ewid.: 432 obręb 0010 LIPA</p>
<p>7. Fotografia z opisem wskazującym orientację w stosunku do sąsiednich terenów lub stron świata albo mapa z zaznaczonym stanowiskiem archeologicznym</p>	<p>5. Przy należności administracyjna</p> <p>województwo: świętokrzyskie powiat: jędrzejowski gmina: Sobków</p>
	<p>6. Formy ochrony</p> <p>Rejestr Zabytków Nieruchomych woj. świętokrzyskiego Nr Rejestru A.153 Decyzja WKZ w Kielcach z dnia 06.12.1957 r.</p>



Fot. Lukasz Wodecki, widok z bramy wjazdowej na teren zespołu dworskiego.

**MIĘDZYSOWY PLAN
ZAGOSPODAROWANIA
PRZESTRZENNEGO GMINY
SOBKÓW**
UCHWAŁA NR XLIX/238/2010
z dnia 30 czerwca 2010 r.
2023-05-30
Atwierdzam
Marszałek Gminy Sobków
Krzysztof Gajda
Eudokimowa 1 Inwestycji
19-100 Lipa, powiat Jędrzejowski, woj. Świętokrzyskie

8. Historia, opis i wartości

Zespół dworsko-parkowy położony jest na zachodnim krańcu wsi. Powierzchnia zespołu wynosi ok. 5,8 ha. Kształt parku jest nieregularny. Zespół położony jest na wzniesieniu opadającym w kierunku południowo-zachodnim.

Pierwszym odnalezionym dokumentem odnotowującym istnienie we wsi Lipa dworu jest Mapa Topograficzna Królestwa Polskiego w skali 1:126 000, wydana w 1839 r. Rejestr Pomiarowy dóbr lipa z 1876 roku opisuje zabudowania dworskie z ogrodem, w tym ogrodem warzywnym. Przez lata majątek trafia w różne ręce, jest licytowany na rzecz Towarzystwa Kredytowego Ziemskiego.

Drewniany budynek dworu pochodzi z początku XX w. Postawiony w miejscu wcześniejszego XIX-wiecznego budynku. Zbudowany na planie prostokąta, na tynkowanej podmurówce. Dach łamany wielospadowy. Od strony wschodniej i zachodniej duże rezałty kryte daszkami wielokrotnie łamanymi. Do czworobocznego korpusu przylega od strony wschodniej ganek wejściowy, poprzedzony schodami. Kryty daszkiem dwuspadowym wsparty na dwóch filarach. Od strony północnej do dworu przylega dobudówka utrzymana w tym samym stylu, zbudowana na planie prostokąta, kryty dachem dwuspadowym. Od zachodu wyjście na ogród. Prostokątne okna jedno-, dwu- i trzykomorowe. Drzwi drewniane, klepkowe.

Wartościowanie:

Zabytek posiada bardzo duże indywidualne wartości historyczne, artystyczne i naukowe, zwłaszcza wynikające z dobrze zachowanej substancji zabytkowej i wysokiego stopnia autentyczności. Zabytek jest dobrze zachowany wraz uzupełniającym go otoczeniem, przez co posiada wysokie wartości historyczne i artystyczne jako clement całego zespołu.

9. Stan zachowania i postulaty dotyczące konserwacji

Stan zachowania: dobry

Zabytek zadbane, czysty, bez widocznych zniszczeń lub uszkodzeń. Brak możliwości dokonania dokładnej prospekcji.

Postulaty konserwatorskie:

- prowadzić okresowe kontrole stanu zachowania;
- korzystać z zabytku w sposób zapewniający trwałe zachowanie jego wartości;
- zabezpieczyć i utrzymywać zabytek oraz jego otoczenie w jak najlepszym stanie;
- wszelkie problemy ze stanem zachowania oraz ewentualnymi zniszczeniami bezwzględnie natychmiastowo zgłaszać organowi nadzoru konserwatorskiego

Wszelkie prace wpływające na stan zachowania, w tym zmianę wyglądu i sposobu zagospodarowania terenu wymagają pozwolenia SWKZ w Kielcach w trybie decyzji, stosownie do art. 36 ustawy o ochronie zabytków i opiece nad zabytkami.

10. Wyknanie kary (autor, data i podpis)

Łukasz Wodecki, 30.09.2021 r.

Łukasz Wodecki



Urząd Regionalny w Ochronie Zabytków w Wodzisławiu Śląskim

**za zgodność z oryginałem
świadczam**

Miejsce, data i podpis uczestnika lub reprezentanta kierownika zespołu
30.09.2021 r. *Łukasz Wodecki*

z Urzędu Regionalnego w Ochronie Zabytków w Wodzisławiu Śląskim
Budowlany i Inwestycyjny
Łukasz Wodecki
mgr inż. architektura

Sobków, dnia 30.05.2023 r.

ZAWIADOMIENIE

Na podstawie art. 22 pkt 4 i 5 ustawy z dnia 23 lipca 2003 r. o ochronie zabytków i opiece nad zabytkami (t.j. Dz. U. z 2022 r., poz. 840 z późn. zm.) oraz § 18 i § 18b Rozporządzenia Ministra Kultury i Dziedzictwa Narodowego z dnia 26 maja 2011 r. w sprawie prowadzenia rejestru zabytków, krajowej, wojewódzkiej i gminnej ewidencji zabytków oraz krajowego wykazu zabytków skradzionych lub wywiezionych za granicę niezgodnie z prawem (t.j. Dz. U. z 2021 r., poz. 56).

Wójt Gminy Sobków zawiadamia

o włączeniu karty adresowej zabytku do gminnej ewidencji zabytków dla zabytku pod nazwą „spichlerz (w zespole dworskim)” znajdującego się w granicach działki oznaczonej w ewidencji gruntów nr 435 położonej w obrębie ewidencyjnym Lipa, gmina Sobków

Zgodnie z § 18b ust. 1, 3 i 4 w/w rozporządzenia właściciele lub posiadacze zabytków zostali zawiadomieni o sporządzeniu nowej karty adresowej ww. zabytku i o zamiarze jej włączenia do gminnej ewidencji zabytków oraz zostało ono zamieszczone na stronie Biuletynu Informacji Publicznej tutejszego Urzędu (<https://sobkow.biuletyn.net/>) w dniu 04.11.2022 r.

W związku z odbiorem zawiadomienia o sporządzeniu nowej karty adresowej ww. zabytku i o zamiarze jej włączenia do gminnej ewidencji zabytków, po upływie terminu o którym mowa w § 18b ust. 4 w/w rozporządzenia, stosowanie do § 18b ust. 5 w/w rozporządzenia do niniejszego zawiadomienia załącza się odpowiednio potwierdzoną kopię nowej karty adresowej zabytku.

Niniejsze zawiadomienie publikuje się na stronie Biuletynu Informacji Publicznej tutejszego Urzędu (<https://sobkow.biuletyn.net/>).

Podstawa prawna:

Zgodnie z art. 22 ust. 4 i 5 ustawy z dnia 23 lipca 2003 r. o ochronie zabytków i opiece nad zabytkami (t.j. Dz. U. z 2022 r., poz. 840 z późn. zm.), wójt (burmistrz, prezydent miasta) prowadzi gminną ewidencję zabytków w formie zbioru kart adresowych zabytków nieruchomości z terenu gminy. W gminnej ewidencji zabytków powinny być ujęte: 1) zabytki nieruchome wpisane do rejestru; 2) inne zabytki nieruchome znajdujące się w wojewódzkiej ewidencji zabytków; 3) inne zabytki nieruchome wyznaczone przez wójta (burmistrza, prezydenta miasta) w porozumieniu z wojewódzkim konserwatorem zabytków.

z up. Wójta Gminy Sobków
Nierównik Referatu
Budownictwa i inwestycji
Janina
Wójt Gminy Sobków

Załącznik:

1. Kopia karty adresowej zabytku, potwierdzona za zgodność z oryginałem
2. Klauzula informacyjna RODO

Otrzymują:

1. Strony wg rozdzielnika;
2. Biuletyn Informacji Publicznej www.bip.sobkow.pl;
3. a/a


OBOWIĄZEK INFORMACYJNY W ZAKRESIE PRZETWARZANIA DANYCH OSOBOWYCH

KLAUZULA INFORMACYJNA

do celów prowadzenia gminnej ewidencji zabytków

Wypełniając obowiązek informacyjny w zakresie ochrony danych osobowych na podstawie art. 13 ust.1 i ust. 2 oraz art. 14 ogólnego rozporządzenia Parlamentu Europejskiego i Rady (UE) 2016/679 z dnia 27 kwietnia 2016 r. w sprawie ochrony osób fizycznych w związku z przetwarzaniem danych osobowych i w sprawie swobodnego przepływu takich danych oraz uchylenia dyrektywy 95/46/WE zwanym dalej „**RODO**” i dbając o Państwa dane osobowe przetwarzane przez nas informujemy, że:

1. **Administratorem Pani/a danych osobowych jest Wójt Gminy Sobków z siedzibą przy ulicy Pl. Wolności 12; 28-305 Sobków.** Można się z nami skontaktować listownie lub osobiście w naszej siedzibie, telefonicznie pod numerem telefonu **+48 41 387 10 37** za pomocą korespondencji elektronicznej na adres mailowy: **sekretariat@sobkow.pl**
2. Z Inspektorem Ochrony Danych można się skontaktować telefonicznie pod numerem telefonu 665586173 lub za pomocą korespondencji elektronicznej adres: **biuro@ochrona-danych.net**
3. **Pani/a dane osobowe będziemy przetwarzać w celu i na podstawie prawa:**
 - a) art. 6 ust.1 lit. c i e RODO – przetwarzanie jest niezbędne do wykonania zadania realizowanego w interesie publicznym lub w ramach sprawowania władzy powierzonej administratorowi w zw. z art. 22 ust. 4, 5 i 7 ustawy z dnia 23 lipca 2003 r. o ochronie zabytków i opiece nad zabytkami oraz rozporządzenie Ministra Kultury i Dziedzictwa Narodowego z dnia 26 maja 2011 r. w sprawie prowadzenia rejestru zabytków, krajowej, wojewódzkiej i gminnej ewidencji zabytków oraz krajowego wykazu zabytków skradzionych lub wywiezionych za granicę niezgodnie z prawem i archiwizacji dokumentacji.
4. Przetwarzamy następujące kategorie Pani/a danych osobowych: dane zwykłe: imię, nazwisko, pesel, nr działki, adres zamieszkania.
5. **Odbiorcami Pani/a danych osobowych** mogą być podmioty na podstawie przepisów prawa oraz podmioty, z którymi zawarliśmy umowy powierzenia przetwarzania danych osobowych, jak również podmioty uprawnione do obsługi doręczeń.
6. **Pani/a dane osobowe przechowywane będą** przez okres niezbędny do realizacji celu przetwarzania oraz wieczyście (kat. archiwizacji A) zgodnie z obowiązkiem archiwizacyjnym wynikającym z Jednolitego Rzeczonego Wykazu Akt.
7. **Pani/a dane nie będą przekazywane** do państw trzecich/organizacji międzynarodowych.
8. **Pani/a dane nie będą** **Pani/a dane nie będą** **podlegały** profilowaniu lub zautomatyzowanemu podejmowaniu decyzji.
9. **Pani/a mają prawo:**
 - a) dostępu do swoich danych oraz otrzymania ich kopii;
 - b) sprostowania (poprawiania) swoich danych osobowych;
 - c) ograniczenia przetwarzania swoich danych osobowych;
 - d) usunięcia swoich danych osobowych na podstawie przepisów prawa;
 - e) sprzeciwu wobec przetwarzania swoich danych;
 - f) wniesienia skargi do Prezesa UODO (na adres Urzędu Ochrony Danych Osobowych, ul. Stawki 2, 00 - 193 Warszawa)
10. **Źródło pochodzenia danych osobowych:** Pani/a dane osobowe pozyskano z zasobów wewnętrznych administratora lub wobec braku takich danych w zasobach własnych administratora pozyskano dane w drodze udostępnienia na wniosek administratora z zasobów innych administratorów, w szczególności sądu powszechnego właściwego dla administratora.
11. **Przetwarzanie Pani/a danych osobowych przez nas jest wymogiem** obowiązkowym w zakresie wynikającym z przepisów prawa.

<p>GEZ</p>	<p>KARTA ADRESOWA ZABYTKU</p>		<p>3. Miejscowość</p> <p>Lipa</p>
<p>5. Nazwa</p>	<p>4. Czas powstania</p> <p>I poł. XIX w. (?)</p>		
<p>7. Fotografia z opisem wskazującym orientację w stosunku do sąsiednich terenów lub stron świata albo mapa z zaznaczonym stanowiskiem archeologicznym</p>		<p>4. Adres</p> <p>dz. nr ewid.: 435 obrub 0010 LIPA</p>	
		<p>5. Przynależność administracyjna</p> <p>województwo: świętokrzyskie</p> <p>powiat: jędrzejowski</p> <p>gmina: Sobków</p>	
		<p>6. Formy uchrony</p> <p>MIEJSCOWY PLAN ZAGOSPODAROWANIA PRZESTRZENNEGO GMINY SOBKÓW UCHWAŁA NR XLIX/238/2010 z dnia 30 czerwca 2010 r.</p>	



**za zgodność z oryginałem
świadczam**

Fot. Lukasz Wodecki, widok z drogi dojazdowej do zespołu dworskiego.

2023 -05- 3 0

z ur. Wojciech Gmby Sobków
Inżynier ds. Kultury
Działu Kultury i Inwestycji

Wojciech Gmby

mgr inż. Projektanta Konieczna

8. Historia, opis i wartości

Zespół dworsko-parkowy położony jest na zachodnim krańcu wsi. Powierzchnia zespołu wynosi ok. 5,8 ha. Kształt parku jest nieregularny. Zespół położony jest na wzniesieniu opadającym w kierunku południowo-zachodnim.

Pierwszym odnalezionym dokumentem odnotowującym istnienie we wsi Lipa dworu jest Mapa Topograficzna Królestwa Polskiego w skali 1:126 000, wydana w 1839 r. Rejestr Pomiarowy dóbr lipa z 1876 roku opisuje zabudowania dworskie z ogrodem, w tym ogrodem warzywnym. Przez lata majątek trafia w różne ręce, jest licytowany na rzecz Towarzystwa Kredytowego Ziemskiego.

Budynek wzniesiony zapewne w I poł. XIX w. Posiada cechy klasycystyczne. Spichlerz murowany z kamienia, na podmurówce, tynkowany. Na planie prostokąta, z dwoma wejściami na osi. Wnętrze jednoprzestrzenne, podzielone niegdyś na dwie kondygnacje podłoga. Ze słupami drewnianymi po środku dłuższej osi, podtrzymującymi belkę podłużną i poprzeczną.

Budynek piętrowy z dachem dwuspadowym, krytym dachówką zakładową. Od frontu wysunięty okap nad nieistniejącą rampą. Elewacje z półokrągłymi okienkami w dwóch kondygnacjach i w szczycie (niektóre zamurowane), tynkowane. Na narożach i po obu stronach wejścia malowane bonie. Drzwi wejściowe i tylnie klepkowe.

Wartościowanie:

Zabytek posiada indywidualne wartości historyczne, artystyczne i naukowe, zwłaszcza wynikające z wysokiego stopnia autentyzmu. Zabytek jest niekompletny, ale posiada wartości historyczne i artystyczne jako element całego zespołu.

9. Stan zachowania i postulaty dotyczące konserwacji

Stan zachowania: zły

Zabytek zaniechany, pozbawiony wszelkich cech, które posiadał-malowanych bonii, okien, drzwi. Bez tynku, liczne spękania murów. Bez dachu. Mury zawilgocone, zagrzybione. Wokół i wewnątrz ruin spichlerza bujne krzaki.

Postulaty konserwatorskie:

- przeprowadzić analizę stanu zachowania oraz prace konserwatorskie w celu zabezpieczenia zabytku przed dalszą degradacją;
- prowadzić okresowe kontrole stanu zachowania;
- korzystać z zabytku w sposób zapewniający trwałe zachowanie jego wartości;
- zabezpieczyć i utrzymywać zabytek oraz jego otoczenie w jak najlepszym stanie;
- wszelkie problemy ze stanem zachowania oraz ewentualnymi zniszczeniami bezwzględnie natychmiastowo zgłaszać organowi nadzoru konserwatorskiego

Wszelkie prace wpływające na stan zachowania, w tym zmianę wyglądu i sposobu zagospodarowania terenu przy zabytku wymagają opinii/porozumienia z ŚWKZ w Kielcach.

10. Wykonanie karty (autor, data i podpis)

Łukasz Wodcecki, 30.09.2021 r.

Łukasz Wodcecki

11. Zatwierdzenie karty (podpis wojewódzkiego konserwatora zabytków)

Sejmik Powiatowy Wągrowiec
Kierownik Powiatowego Urzędu Konserwacji Zabytków
[Podpis]
2023-05-30
Zgodność z oryginałem
ŚWIETCZAKA

2023-05-30
Gmina Sorków
Kierownik Powiatowego Urzędu Konserwacji Zabytków
[Podpis]
Powiatowy Urząd Konserwacji Zabytków

Sobków, dnia 30.05.2023 r.

ZAWIADOMIENIE

Na podstawie art. 22 pkt 4 i 5 ustawy z dnia 23 lipca 2003 r. o ochronie zabytków i opiece nad zabytkami (t.j. Dz. U. z 2022 r., poz. 840 z późn. zm.) oraz § 18 i § 18b Rozporządzenia Ministra Kultury i Dziedzictwa Narodowego z dnia 26 maja 2011 r. w sprawie prowadzenia rejestru zabytków, krajowej, wojewódzkiej i gminnej ewidencji zabytków oraz krajowego wykazu zabytków skradzionych lub wywiezionych za granicę niezgodnie z prawem (t.j. Dz. U. z 2021 r., poz. 56).

Wójt Gminy Sobków zawiadamia

o włączeniu karty adresowej zabytku do gminnej ewidencji zabytków dla zabytku pod nazwą „park (w zespole dworskim)” znajdującego się w granicach działek oznaczonych w ewidencji gruntów nr 430/2, 431/1, 431/2, 432, 435 i 436 położonych w obrębie ewidencyjnym Lipa, gmina Sobków


Zgodnie z § 18b ust. 1, 3 i 4 w/w rozporządzenia właściciele lub posiadacze zabytków zostali zawiadomieni o sporządzeniu nowej karty adresowej ww. zabytku i o zamiarze jej włączenia do gminnej ewidencji zabytków oraz zostało ono zamieszczone na stronie Biuletynu Informacji Publicznej tutejszego Urzędu (<https://sobkow.biuletyn.net/>) w dniu 04.11.2022 r.

W związku z odbiorem zawiadomienia o sporządzeniu nowej karty adresowej ww. zabytku i o zamiarze jej włączenia do gminnej ewidencji zabytków, po upływie terminu o którym mowa w § 18b ust. 4 w/w rozporządzenia, stosowanie do § 18b ust. 5 w/w rozporządzenia do niniejszego zawiadomienia załącza się odpowiednio potwierdzoną kopię nowej karty adresowej zabytku.

Niniejsze zawiadomienie publikuje się na stronie Biuletynu Informacji Publicznej tutejszego Urzędu (<https://sobkow.biuletyn.net/>).

Podstawa prawna:

Zgodnie z art. 22 ust. 4 i 5 ustawy z dnia 23 lipca 2003 r. o ochronie zabytków i opiece nad zabytkami (t.j. Dz. U. z 2022 r., poz. 840 z późn. zm.), wójt (burmistrz, prezydent miasta) prowadzi gminną ewidencję zabytków w formie zbioru kart adresowych zabytków nieruchomych z terenu gminy. W gminnej ewidencji zabytków powinny być ujęte: 1) zabytki nieruchome wpisane do rejestru; 2) inne zabytki nieruchome znajdujące się w wojewódzkiej ewidencji zabytków; 3) inne zabytki nieruchome wyznaczone przez wójta (burmistrza, prezydenta miasta) w porozumieniu z wojewódzkim konserwatorem zabytków.

z up. Wójta Grzegorz Sobków
Kierownik Referatu
Budownictwa i Inwestycji

mgr inż. Grzegorz Sobków, zamieszkał

Załącznik:

1. Kopia karty adresowej zabytku, potwierdzona za zgodność z oryginałem
2. Klauzula informacyjna RODO

Otrzymują:

1. Strony wg rozdzielnika;
2. Biuletyn Informacji Publicznej www.bip.sobkow.pl;
3. a/a

OBOWIĄZEK INFORMACYJNY W ZAKRESIE PRZETWARZANIA DANYCH OSOBOWYCH

KLAUZULA INFORMACYJNA

do celów prowadzenia gminnej ewidencji zabytków

Wypełniając obowiązek informacyjny w zakresie ochrony danych osobowych na podstawie art. 13 ust.1 i ust. 2 oraz art. 14 ogólnego rozporządzenia Parlamentu Europejskiego i Rady (UE) 2016/679 z dnia 27 kwietnia 2016 r. w sprawie ochrony osób fizycznych w związku z przetwarzaniem danych osobowych i w sprawie swobodnego przepływu takich danych oraz uchylenia dyrektywy 95/46/WE zwanym dalej „**RODO**” i dbając o Państwa dane osobowe przetwarzane przez nas informujemy, że:

1. **Administratorem Pani/a danych osobowych jest Wójt Gminy Sobków** z siedzibą przy ulicy **Pl. Wolności 12; 28-305 Sobków**. Można się z nami skontaktować listownie lub osobiście w naszej siedzibie, telefonicznie pod numerem telefonu **+48 41 387 10 37** za pomocą korespondencji elektronicznej na adres mailowy: **sekretariat@sobkow.pl**
2. Z Inspektorem Ochrony Danych można się skontaktować telefonicznie pod numerem telefonu 665586173 lub za pomocą korespondencji elektronicznej adres: **biuro@ochrona-danych.net**
3. **Pani/a dane osobowe będziemy przetwarzać w celu i na podstawie prawa:**
 - a) art. 6 ust.1 lit. c i e RODO – przetwarzanie jest niezbędne do wykonania zadania realizowanego w interesie publicznym lub w ramach sprawowania władzy powierzonej administratorowi w zw. z art. 22 ust. 4, 5 i 7 ustawy z dnia 23 lipca 2003 r. o ochronie zabytków i opiece nad zabytkami oraz rozporządzenie Ministra Kultury i Dziedzictwa Narodowego z dnia 26 maja 2011 r. w sprawie prowadzenia rejestru zabytków, krajowej, wojewódzkiej i gminnej ewidencji zabytków oraz krajowego wykazu zabytków skradzionych lub wywiezionych za granicę niezgodnie z prawem i archiwizacji dokumentacji.
4. Przetwarzamy następujące kategorie Pani/a danych osobowych: dane zwykle: imię, nazwisko, pesel, nr działki, adres zamieszkania.
5. **Odbiorcami Pani/a danych osobowych** mogą być podmioty na podstawie przepisów prawa oraz podmioty, z którymi zawarliśmy umowy powierzenia przetwarzania danych osobowych, jak również podmioty uprawnione do obsługi doręczeń.
6. **Pani/a dane osobowe przechowywane będą** przez okres niezbędny do realizacji celu przetwarzania oraz wieczyście (kat. archiwizacji A) zgodnie z obowiązkiem archiwizacyjnym wynikającym z Jednolitego Rzeczonego Wykazu Akt.
7. **Pani/a dane nie będą przekazywane** do państw trzecich/organizacji międzynarodowych.
8. **Pani/a dane nie będą Pani/a dane nie będą podlegały** profilowaniu lub zautomatyzowanemu podejmowaniu decyzji.
9. **Pani/a mają prawo:**
 - a) dostępu do swoich danych oraz otrzymania ich kopii;
 - b) sprostowania (poprawiania) swoich danych osobowych;
 - c) ograniczenia przetwarzania swoich danych osobowych;
 - d) usunięcia swoich danych osobowych na podstawie przepisów prawa;
 - e) sprzeciwu wobec przetwarzania swoich danych;
 - f) wniesienia skargi do Prezesa UODO (na adres Urzędu Ochrony Danych Osobowych, ul. Stawki 2, 00 - 193 Warszawa)
10. **Źródło pochodzenia danych osobowych:** Pani/a dane osobowe pozyskano z zasobów wewnętrznych administratora lub wobec braku takich danych w zasobach własnych administratora pozyskano dane w drodze udostępnienia na wniosek administratora z zasobów innych administratorów, w szczególności sądu powszechnego właściwego dla administratora.
11. **Przetwarzanie Pani/a danych osobowych przez nas jest wymogiem obowiązkowym** w zakresie wynikającym z przepisów prawa.

<p>GEZ</p>	<p>KARTA ADRESOWA ZABYTKU</p>		<p>3. Miejscowość</p> <p>Lipa</p>
<p>5. Nazwa</p> <p>Parok (w zespole dworskim)</p>	<p>6. Czas powstania</p> <p>XIX/ XX w.</p>	<p>7. Fotografia z opisem wskazującym orientację w stosunku do sąsiednich terenów lub stron świata albo mapą z zaznaczonym stanowiskiem archeologicznym</p>	
<p>4. Adres</p> <p>Lipa 66 dz. nr ewid.: 430/2, 431/1, 431/2, 432, 435, 436 obręb 0010 LIPA</p>			
<p>5. Przynależność administracyjna</p> <p>województwo: świętokrzyskie powiat: jędrzejowski gmina: Sobków</p>		<p>6. Formy ochrony</p> <p>Rejestr Zabytków Nieruchomych woj. świętokrzyskiego Nr Rejestru A.1153 Decyzja WKZ w Kielcach z dnia 06.12.1957 r.</p>	
<p>MIEJSCOWY PLAN ZAGOSPODAROWANIA PRZESTRZENNEGO GMINY SOBKÓW</p> <p>UCHWAŁA NR XLIX/238/2010 z dnia 30 czerwca 2010 r.</p>		<p>100% zgodność z oryginałem świadczam 2023-05-30</p> <p>Urząd Gminy Gęsiów Miejscowy Zarząd Gminy Dział: Budownictwo i Infrastruktura</p> <p><i>Lowe</i></p>	

Fot. Łukasz Wodecki, widok z drogi okalającej zespół dworski.

Zespół dworsko-parkowy położony jest na zachodnim krańcu wsi. Powierzchnia zespołu wynosi ok. 5,8 ha. Kształt parku jest nieregularny. Zespół położony jest na wzniesieniu opadającym w kierunku południowo-zachodnim.

Pierwszym odnotowanym dokumentem odnotowującym istnienie we wsi Lipa dworu jest Mapa Topograficzna Królestwa Polskiego w skali 1:126 000, wydana w 1839 r. Rejestr Pomiarowy dóbr lipa z 1876 roku opisuje zabudowania dworskie z ogrodem, w tym ogrodem warzywnym. Przez lata majątek trafia w różne ręce, jest licytowany na rzecz Towarzystwa Kredytowego Ziemskiego.

Główny wjazd do zespołu znajduje się od wschodu, a drogę dojazdową częściowo ogranicza niestaszany żywopłot. Przed dworcem, w miejscu dawnego podjazdu utworzone ogródki kwiatowy otoczony niskim ogrodzeniem metalowym na podmurówce i żywopłotem. Za nim niewielki plac zabaw z piaskownicą z dwiema huśtawkami i karuzelą. Na północ od nich zlokalizowany jest ogródek warzywny ograniczony drewnianym ogrodzeniem i żywopłotem. Na południe od drogi wjazdowej znajdują się boiska szkolne, a za nimi współczesny budynek murowany z garażami. Na zachód od niego znajduje się wejście do dawnych piwnic, które zapadły się. W zespole znajdują się dwa stawy: na północ i za zachód od dworu. Na stawie zachodnim wyspa z jesionem, formą zwiśla. Stawy połączone są ze sobą strugą przepływającą z północnego-wschodu na południowy-zachód. Na terenie opadającym od dworu w kierunku zachodnim znajdują się drzewa ozdobne: żywotnik zachodni, gledicja trójciemiowa, jesion pensylwański, klon jawor odm. purpurowa, morwa biała. Na południe od strugi pozostałości starego sadu, ograniczone aleją lipową. Na północ od strugi pola uprawne otoczone wielogatunkowym pasem drzew: lipy, robinie, trzmielina, czeremcha, szklak, głóg, leszczyna. Część drzew z obydwu alei ma parametry pomników przyrody. Zespół otaczają pola, od północy łąka, od północnego-wschodu grunty wsi Lipa. W drzewostanie przeważają lipy, kasztanowce białe, jarząb pospolity, robinia akacja, klon jesionolistny.

Wartościowanie:

Zabytek posiada indywidualne wartości historyczne, artystyczne i naukowe, zwłaszcza wynikające z dobrej zachowania substancji zabrytkowej i wysokiego stopnia autentyczności. Zabytek jest dobrze zachowany wraz uzupełniającym go otoczeniem, przez co posiada wysokie wartości historyczne i artystyczne jako element całego zespołu.

Stan zachowania: dostateczny

Zespół przez lata uległ przekształceniom. Prawie całkowicie zniszczeniu uległ folwark- pozostały tylko ruiny spichlerza, zawaleniu uległy piwnice, ogrody użytkowe zachodnie zastąpiono polami, staw południowy i struga prawie całkowicie zarosły szuwarami tracąc swą rangę w kompozycji. Wyspa na stawie możliwa do zlokalizowania tylko dzięki rosnącemu na niej jesionowi. Drzewostan znacznie przetrzedzony i chory.

Postulaty konserwatorskie:

- zachowanie i utrzymanie historycznego charakteru terenu oraz zachowanie historycznego sposobu zagospodarowania i podziału funkcjonalnego w oparciu o rozpoznane historyczne zabudowy;
- wskazane jest sporządzenie ekspertyzy zespołu, zawierającego wytyczne ochrony konserwatorskiej, która musi być uzgodniona z SWKZ w Kielcach.
- korzystać z zabudowy w sposób zapewniający trwałe zachowanie jego wartości;
- zabezpieczyć i utrzymywać zabytek oraz jego otoczenie w jak najlepszym stanie;
- wszelkie problemy ze stanem zachowania oraz ewentualnymi zniszczeniami bezwzględnie natychmiastowo zgłaszać organowi nadzoru konserwatorskiego

Wszelkie prace wpływające na stan zachowania, w tym zmiane wyglądu i sposobu zagospodarowania terenu wymagają pozwolenia SWKZ w Kielcach w trybie decyzji, stosownie do art. 36 ustawy o ochronie zabytków i opiece nad zabytkami.

10. Wykonanie karty (autor, data i podpis)

Lukasz Wodecki, 30.09.2021 r.



11. Zawierzenie karty (podpis wojewódzkiego konserwatora zabytków)



Ka zgodność z oryginałem
Atwierdza
2023-05-30

z em. Wójcika-Garbay Sobków
Miejscowa Inspekcja
Budowlana i Inwestycji
Dowolna
Próg nr. 200/214 Konięcpolna

Sobków, dnia 30.05.2023 r.

ZAWIADOMIENIE

Na podstawie art. 22 pkt 4 i 5 ustawy z dnia 23 lipca 2003 r. o ochronie zabytków i opiece nad zabytkami (t.j. Dz. U. z 2022 r., poz. 840 z późn. zm.) oraz § 18 i § 18b Rozporządzenia Ministra Kultury i Dziedzictwa Narodowego z dnia 26 maja 2011 r. w sprawie prowadzenia rejestru zabytków, krajowej, wojewódzkiej i gminnej ewidencji zabytków oraz krajowego wykazu zabytków skradzionych lub wywiezionych za granicę niezgodnie z prawem (t.j. Dz. U. z 2021 r., poz. 56).

Wójt Gminy Sobków zawiadamia

o włączeniu karty adresowej zabytku do gminnej ewidencji zabytków dla zabytku pod nazwą „krzyż przydrożny” znajdującego się w granicach działki oznaczonej w ewidencji gruntów nr 237 położonej w obrębie ewidencyjnym Lipa, gmina Sobków

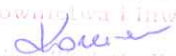
Zgodnie z § 18b ust. 1, 3 i 4 w/w rozporządzenia właściciele lub posiadacze zabytków zostali zawiadomieni o sporządzeniu nowej karty adresowej ww. zabytku i o zamiarze jej włączenia do gminnej ewidencji zabytków oraz zostało ono zamieszczone na stronie Biuletynu Informacji Publicznej tutejszego Urzędu (<https://sobkow.biuletyn.net/>) w dniu 04.11.2022 r.

W związku z odbiorem zawiadomienia o sporządzeniu nowej karty adresowej ww. zabytku i o zamiarze jej włączenia do gminnej ewidencji zabytków, po upływie terminu o którym mowa w § 18b ust. 4 w/w rozporządzenia, stosowanie do § 18b ust. 5 w/w rozporządzenia do niniejszego zawiadomienia załącza się odpowiednio potwierdzoną kopię nowej karty adresowej zabytku.

Niniejsze zawiadomienie publikuje się na stronie Biuletynu Informacji Publicznej tutejszego Urzędu (<https://sobkow.biuletyn.net/>).

Podstawa prawna:

Zgodnie z art. 22 ust. 4 i 5 ustawy z dnia 23 lipca 2003 r. o ochronie zabytków i opiece nad zabytkami (t.j. Dz. U. z 2022 r., poz. 840 z późn. zm.), wójt (burmistrz, prezydent miasta) prowadzi gminną ewidencję zabytków w formie zbioru kart adresowych zabytków nieruchomości z terenu gminy. W gminnej ewidencji zabytków powinny być ujęte: 1) zabytki nieruchome wpisane do rejestru; 2) inne zabytki nieruchome znajdujące się w wojewódzkiej ewidencji zabytków; 3) inne zabytki nieruchome wyznaczone przez wójta (burmistrza, prezydenta miasta) w porozumieniu z wojewódzkim konserwatorem zabytków.

z urzędu Gminy Sobków
Biuro ewidencji i Referat
Budownictwa i Inwestycji

mgr inż. Katarzyna Koniczna

Załącznik:

1. Kopia karty adresowej zabytku, potwierdzona za zgodność z oryginałem
2. Klauzula informacyjna RODO

Otrzymują:

1. Strony wg rozdzielnika;
2. Biuletyn Informacji Publicznej www.bip.sobkow.pl;
3. a/a

OBOWIĄZEK INFORMACYJNY W ZAKRESIE PRZETWARZANIA DANYCH OSOBOWYCH

KLAUZULA INFORMACYJNA

do celów prowadzenia gminnej ewidencji zabytków

Wypełniając obowiązek informacyjny w zakresie ochrony danych osobowych na podstawie art. 13 ust.1 i ust. 2 oraz art. 14 ogólnego rozporządzenia Parlamentu Europejskiego i Rady (UE) 2016/679 z dnia 27 kwietnia 2016 r. w sprawie ochrony osób fizycznych w związku z przetwarzaniem danych osobowych i w sprawie swobodnego przepływu takich danych oraz uchylenia dyrektywy 95/46/WE zwanym dalej „**RODO**” i dbając o Państwa dane osobowe przetwarzane przez nas informujemy, że:

1. **Administratorem Pani/a danych osobowych jest Wójt Gminy Sobków** z siedzibą przy ulicy **Pl. Wolności 12; 28-305 Sobków**. Można się z nami skontaktować listownie lub osobiście w naszej siedzibie, telefonicznie pod numerem telefonu **+48 41 387 10 37** za pomocą korespondencji elektronicznej na adres mailowy: **sekretariat@sobkow.pl**
2. Z Inspektorem Ochrony Danych można się skontaktować telefonicznie pod numerem telefonu 665586173 lub za pomocą korespondencji elektronicznej adres: **biuro@ochrona-danych.net**
3. **Pani/a dane osobowe będziemy przetwarzać w celu i na podstawie prawa:**
 - a) art. 6 ust.1 lit. c i e RODO – przetwarzanie jest niezbędne do wykonania zadania realizowanego w interesie publicznym lub w ramach sprawowania władzy powierzonej administratorowi w zw. z art. 22 ust. 4, 5 i 7 ustawy z dnia 23 lipca 2003 r. o ochronie zabytków i opiece nad zabytkami oraz rozporządzenie Ministra Kultury i Dziedzictwa Narodowego z dnia 26 maja 2011 r. w sprawie prowadzenia rejestru zabytków, krajowej, wojewódzkiej i gminnej ewidencji zabytków oraz krajowego wykazu zabytków skradzionych lub wywiezionych za granicę niezgodnie z prawem i archiwizacji dokumentacji.
4. Przetwarzamy następujące kategorie Pani/a danych osobowych: dane zwykłe: imię, nazwisko, pesel, nr działki, adres zamieszkania.
5. **Odbiorcami Pani/a danych osobowych** mogą być podmioty na podstawie przepisów prawa oraz podmioty, z którymi zawarliśmy umowy powierzenia przetwarzania danych osobowych, jak również podmioty uprawnione do obsługi doręczeń.
6. **Pani/a dane osobowe przechowywane będą** przez okres niezbędny do realizacji celu przetwarzania oraz wieczyście (kat. archiwizacji A) zgodnie z obowiązkiem archiwizacyjnym wynikającym z Jednolitego Rzeczonego Wykazu Akt.
7. **Pani/a dane nie będą przekazywane** do państw trzecich/organizacji międzynarodowych.
8. **Pani/a dane nie będą** ~~Pani/a dane nie będą~~ **podlegały** profilowaniu lub zautomatyzowanemu podejmowaniu decyzji.
9. **Pani/a mają prawo:**
 - a) dostępu do swoich danych oraz otrzymania ich kopii;
 - b) sprostowania (poprawiania) swoich danych osobowych;
 - c) ograniczenia przetwarzania swoich danych osobowych;
 - d) usunięcia swoich danych osobowych na podstawie przepisów prawa;
 - e) sprzeciwu wobec przetwarzania swoich danych;
 - f) wniesienia skargi do Prezesa UODO (na adres Urzędu Ochrony Danych Osobowych, ul. Stawki 2, 00 - 193 Warszawa)
10. **Źródło pochodzenia danych osobowych:** Pani/a dane osobowe pozyskano z zasobów wewnętrznych administratora lub wobec braku takich danych w zasobach własnych administratora pozyskano dane w drodze udostępnienia na wniosek administratora z zasobów innych administratorów, w szczególności sądu powszechnego właściwego dla administratora.
11. **Przetwarzanie Pani/a danych osobowych przez nas jest wymogiem obowiązkowym** w zakresie wynikającym z przepisów prawa.

<p>GEZ</p>	<p>KARTA ADRESOWA ZABYTKU</p>		<p>3. Miejscowość</p> <p>Lipa</p>
<p>1. Nazwa</p> <p>Krzyż przydrożny</p>	<p>2. Czas powstania</p> <p>1859 r.</p>	<p>7. Fotografia z opisem wskazującym orientację w stosunku do sąsiednich terenów lub stron świata albo mapą z zaznaczonym stanowiskiem archeologicznym</p>	
		<p>4. Adres</p> <p>dz. nr ewid.: 237 obręb 0010 LIPA</p>	<p>5. Przynależność administracyjna</p> <p>województwo: świętokrzyskie powiat: jędrzejowski gmina: Sobków</p>
<p>6. Formy ochrony</p>		<p>7a zgodność z oryginałem stwierdzam</p> <p>2023 -05- 30</p> <p>z upoważnienia Gminy Sobków Kierownika Zespołu Budowlanego i Inwestycyjnej</p> <p><i>[Signature]</i> mgr inż. Wiesława Kieniewicz</p>	
<p>URZĘD GMINY W SOBKOWIE</p> <p>6 Formy ochrony</p>			

Fot. Lukasz Wodecki, widok z drogi biegnącej przez miejscowość.

8. Historia, opis i wartości

Żeliwny krzyż na muraowanym, otyłkowanym, bielonym postumencie. Postument na kwadratowej podstawie. Na piedestale napis: „Wieczny pokój wieczne odpoczywanie racz Im dać Panie a światłość wiekuista niechaj Im świeci na wieki wieków. Amen Lipa. Karsy d. 8 Września 1859 r.”

Krzyż posadowiony na niewielkim placyku, ogrodzonym niskim metalowym płotkiem. Przed nim wybrukowany chodnik. Całość na skrzyżowaniu w centrum miejscowości.

Wartościowanie:

Zabytek posiada wartości historyczne i naukowe. Ze względu na rolę miejsca kultu religijnego posiada znaczne wartości niematerialne, jest istotny dla lokalnej społeczności. Stanowi ważny element krajobrazu kulturowego i lokalnego dziedzictwa.

9. Stan zachowania i postulaty dotyczące konserwacji

Stan zachowania: dobry

Zabytek zadbane, czyste, bez widocznych zniszczeń lub uszkodzeń. Nieco zatarty napis na cokole, głównie w górnej części.

Postulaty konserwatorskie:

- należy poprawić napis, aby stał się bardziej czytelny;
- prowadzić okresowe kontrole stanu zachowania;
- korzystać z zabytku w sposób zapewniający trwałe zachowanie jego wartości;
- zabezpieczyć i utrzymywać zabytek oraz jego otoczenie w jak najlepszym stanie;
- wszelkie problemy ze stanem zachowania oraz ewentualnymi zniszczeniami bezwzględnie natychmiastowo zgłaszać organowi nadzoru konserwatorskiego

Wszelkie prace wpływające na stan zachowania, w tym zmianę wyglądu i sposobu zagospodarowania terenu przy zabytku wymagają opinii/ prowadzenia w porozumieniu z ŚWKZ w Kielcach.

10. Wykonanie karty (autor, data i podpis)

Łukasz Wodecki, 30.09.2021 r.

11. Zatwierdzenie karty (podpis wojewódzkiego konserwatora zabytków)



Za zgodność z oryginałem
Wojewódzki konserwator zabytków
Kielce

2023-05-30

z urzędu: *[Signature]*
Kierownik Biura
Dziękuję i pozdrawiam
[Signature]

Sobków, dnia 30.05.2023 r.

ZAWIADOMIENIE

Na podstawie art. 22 pkt 4 i 5 ustawy z dnia 23 lipca 2003 r. o ochronie zabytków i opiece nad zabytkami (t.j. Dz. U. z 2022 r., poz. 840 z późn. zm.) oraz § 18 i § 18b Rozporządzenia Ministra Kultury i Dziedzictwa Narodowego z dnia 26 maja 2011 r. w sprawie prowadzenia rejestru zabytków, krajowej, wojewódzkiej i gminnej ewidencji zabytków oraz krajowego wykazu zabytków skradzionych lub wywiezionych za granicę niezgodnie z prawem (t.j. Dz. U. z 2021 r., poz. 56).

Wójt Gminy Sobków zawiadamia

o włączeniu karty adresowej zabytku do gminnej ewidencji zabytków dla zabytku pod nazwą „krzyż przydrożny” znajdującego się w granicach działki oznaczonej w ewidencji gruntów nr 114/2 położonej w obrębie ewidencyjnym Miąsowa, gmina Sobków

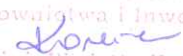
Zgodnie z § 18b ust. 1, 3 i 4 w/w rozporządzenia właściciele lub posiadacze zabytków zostali zawiadomieni o sporządzeniu nowej karty adresowej ww. zabytku i o zamiarze jej włączenia do gminnej ewidencji zabytków oraz zostało ono zamieszczone na stronie Biuletynu Informacji Publicznej tutejszego Urzędu (<https://sobkow.biuletyn.net/>) w dniu 04.11.2022 r.

W związku z odbiorem zawiadomienia o sporządzeniu nowej karty adresowej ww. zabytku i o zamiarze jej włączenia do gminnej ewidencji zabytków, po upływie terminu o którym mowa w § 18b ust. 4 w/w rozporządzenia, stosowanie do § 18b ust. 5 w/w rozporządzenia do niniejszego zawiadomienia załącza się odpowiednio potwierdzoną kopię nowej karty adresowej zabytku.

Niniejsze zawiadomienie publikuje się na stronie Biuletynu Informacji Publicznej tutejszego Urzędu (<https://sobkow.biuletyn.net/>).

Podstawa prawna:

Zgodnie z art. 22 ust. 4 i 5 ustawy z dnia 23 lipca 2003 r. o ochronie zabytków i opiece nad zabytkami (t.j. Dz. U. z 2022 r., poz. 840 z późn. zm.), wójt (burmistrz, prezydent miasta) prowadzi gminną ewidencję zabytków w formie zbioru kart adresowych zabytków nieruchomości z terenu gminy. W gminnej ewidencji zabytków powinny być ujęte: 1) zabytki nieruchome wpisane do rejestru; 2) inne zabytki nieruchome znajdujące się w wojewódzkiej ewidencji zabytków; 3) inne zabytki nieruchome wyznaczone przez wójta (burmistrza, prezydenta miasta) w porozumieniu z wojewódzkim konserwatorem zabytków.

z wójtą Gminy Sobków
Kierownik Biuletynu
Budownictwa i Inwestycji

mgr inż. Wioletta Konieczna

Załącznik:

1. Kopia karty adresowej zabytku, potwierdzona za zgodność z oryginałem
2. Klauzula informacyjna RODO

Otrzymują:

1. Strony wg rozdzielnika;
2. Biuletyn Informacji Publicznej www.bip.sobkow.pl;
3. a/a

OBOWIĄZEK INFORMACYJNY W ZAKRESIE PRZETWARZANIA DANYCH OSOBOWYCH

KLAUZULA INFORMACYJNA

do celów prowadzenia gminnej ewidencji zabytków

Wypełniając obowiązek informacyjny w zakresie ochrony danych osobowych na podstawie art. 13 ust.1 i ust. 2 oraz art. 14 ogólnego rozporządzenia Parlamentu Europejskiego i Rady (UE) 2016/679 z dnia 27 kwietnia 2016 r. w sprawie ochrony osób fizycznych w związku z przetwarzaniem danych osobowych i w sprawie swobodnego przepływu takich danych oraz uchylenia dyrektywy 95/46/WE zwanym dalej „**RODO**” i dbając o Państwa dane osobowe przetwarzane przez nas informujemy, że:

1. **Administratorem Pani/a danych osobowych jest Wójt Gminy Sobków** z siedzibą przy ulicy **Pl. Wolności 12; 28-305 Sobków**. Można się z nami skontaktować listownie lub osobiście w naszej siedzibie, telefonicznie pod numerem telefonu **+48 41 387 10 37** za pomocą korespondencji elektronicznej na adres mailowy: **sekretariat@sobkow.pl**
2. Z Inspektorem Ochrony Danych można się skontaktować telefonicznie pod numerem telefonu 665586173 lub za pomocą korespondencji elektronicznej adres: **biuro@ochrona-danych.net**
3. **Pani/a dane osobowe będziemy przetwarzać w celu i na podstawie prawa:**
 - a) art. 6 ust.1 lit. c i e RODO – przetwarzanie jest niezbędne do wykonania zadania realizowanego w interesie publicznym lub w ramach sprawowania władzy powierzonej administratorowi w zw. z art. 22 ust. 4, 5 i 7 ustawy z dnia 23 lipca 2003 r. o ochronie zabytków i opiece nad zabytkami oraz rozporządzenie Ministra Kultury i Dziedzictwa Narodowego z dnia 26 maja 2011 r. w sprawie prowadzenia rejestru zabytków, krajowej, wojewódzkiej i gminnej ewidencji zabytków oraz krajowego wykazu zabytków skradzionych lub wywiezionych za granicę niezgodnie z prawem i archiwizacji dokumentacji.
4. Przetwarzamy następujące kategorie Pani/a danych osobowych: dane zwykłe: imię, nazwisko, pesel, nr działki, adres zamieszkania.
5. **Odbiorcami Pani/a danych osobowych** mogą być podmioty na podstawie przepisów prawa oraz podmioty, z którymi zawarliśmy umowy powierzenia przetwarzania danych osobowych, jak również podmioty uprawnione do obsługi doręczeń.
6. **Pani/a dane osobowe przechowywane będą** przez okres niezbędny do realizacji celu przetwarzania oraz wieczyście (kat. archiwizacji A) zgodnie z obowiązkiem archiwizacyjnym wynikającym z Jednolitego Rzeczonego Wykazu Akt.
7. **Pani/a dane nie będą przekazywane** do państw trzecich/organizacji międzynarodowych.
8. **Pani/a dane nie będą Pani/a dane nie będą podlegały** profilowaniu lub zautomatyzowanemu podejmowaniu decyzji.
9. **Pani/a mają prawo:**
 - a) dostępu do swoich danych oraz otrzymania ich kopii;
 - b) sprostowania (poprawiania) swoich danych osobowych;
 - c) ograniczenia przetwarzania swoich danych osobowych;
 - d) usunięcia swoich danych osobowych na podstawie przepisów prawa;
 - e) sprzeciwu wobec przetwarzania swoich danych;
 - f) wniesienia skargi do Prezesa UODO (na adres Urzędu Ochrony Danych Osobowych, ul. Stawki 2, 00 - 193 Warszawa)
10. **Źródło pochodzenia danych osobowych:** Pani/a dane osobowe pozyskano z zasobów wewnętrznych administratora lub wobec braku takich danych w zasobach własnych administratora pozyskano dane w drodze udostępnienia na wniosek administratora z zasobów innych administratorów, w szczególności sądu powszechnego właściwego dla administratora.
11. **Przetwarzanie Pani/a danych osobowych przez nas jest wymogiem obowiązkowym** w zakresie wynikającym z przepisów prawa.

<p>GEZ</p>	<p>KARTA ADRESOWA ZABYTKU</p>		<p>3. Miejscowość</p> <p>Miąsowa</p>
<p>1. Nazwa</p> <p>Krzyż przydrożny</p>	<p>2. Czas powstania</p> <p>1915 r.</p>	<p>4. Adres</p> <p>dz. nr ewid.: 114/2 obręb 0011 MIĄSOWA</p>	
<p>7. Fotografia z opisem wskazującym orientację w stosunku do sąsiednich terenów lub stron świata albo mapa z zaznaczonym stanowiskiem archeologicznym</p> 		<p>5. Przynależność administracyjna</p> <p>województwo: świętokrzyskie</p> <p>powiat: jędrzejowski</p> <p>gmina: Sobków</p> <p>5. Pismo ochrony</p>	<p>Ze zgodność z oryginałem stwierdzam</p> <p>2023 -05- 30</p> <p>z urzędem Gminy Sobków Miejsce i Miejsce Budowlanego i Inwestycji</p> <p><i>[Signature]</i> mgr inż. Violetta Janniciana</p>



Fot. Łukasz Wodecki, widok z drogi S7.

8. Historia, opis i wartości

Żeliwny krzyż na murowanym postumencie. Postument na trójschodkowej podstawie. Na piedestale napis: „NA CZĘŚĆ I CHWAŁĘ PANU BOGU. FUNDATOROWIE MARCIN I ZOFIA GRABALSCY. D. I GRUDNIA 1915 r.”.

Krzyż i postument pomalowane niebieską farbą, otoczone niskim, metalowym ogrodzeniem, na wybetonowanym kwadratowym placyku.

Wartościowanie:

Zabytek posiada wartości historyczne i naukowe. Ze względu na rolę miejsca kultu religijnego posiada znaczne wartości niematerialne, jest istotny dla lokalnej społeczności. Zabytek o dużej wartości artystycznej wynikającej z opracowania rzeźbiarskiego, detalu. Stanowi ważny element krajobrazu kulturowego i lokalnego dziedzictwa.

9. Stan zachowania i postulaty dotyczące konserwacji

Stan zachowania: bardzo dobry
Zabytek zadbane, czyste, bez widocznych zniszczeń lub uszkodzeń.

Postulaty konserwatorskie:

- prowadzić okresowe kontrole stanu zachowania;
- korzystać z zabytku w sposób zapewniający trwałe zachowanie jego wartości;
- zabezpieczyć i utrzymywać zabytek oraz jego otoczenie w jak najlepszym stanie;
- wszelkie problemy ze stanem zachowania oraz ewentualnymi zniszczeniami bezwzględnie natychmiastowo zgłaszać organowi nadzoru konserwatorskiego

Wszelkie prace wpływające na stan zachowania, w tym zmianę wyglądu i sposobu zagospodarowania terenu przy zabytku wymagają opinii/ prowadzenia w porozumieniu z ŚWKZ w Kielcach.

10. Wykonanie karty (autor, data i podpis)

Łukasz Wodecki, 30.09.2021 r.

Łukasz Wodecki



Urząd Gminy Wsólno
Konservator Zabytków

Łukasz Wodecki

za zgodność z oryginałem
wzrostek

*dotyczy zabytku wpisany do rejestru zabytków i pomników do województwa świętokrzyskiego

2023-05-30

z Urzędu Gminy Wsólno

Kierownik Urzędu Gminy

Dziękuję za uwagę

Łukasz Wodecki

mgr inż. Andrzej Kubiś

Sobków, dnia 30.05.2023 r.

ZAWIADOMIENIE

Na podstawie art. 22 pkt 4 i 5 ustawy z dnia 23 lipca 2003 r. o ochronie zabytków i opiece nad zabytkami (t.j. Dz. U. z 2022 r., poz. 840 z późn. zm.) oraz § 18 i § 18b Rozporządzenia Ministra Kultury i Dziedzictwa Narodowego z dnia 26 maja 2011 r. w sprawie prowadzenia rejestru zabytków, krajowej, wojewódzkiej i gminnej ewidencji zabytków oraz krajowego wykazu zabytków skradzionych lub wywiezionych za granicę niezgodnie z prawem (t.j. Dz. U. z 2021 r., poz. 56).

Wójt Gminy Sobków zawiadamia

o włączeniu karty adresowej zabytku do gminnej ewidencji zabytków dla zabytku pod nazwą „kościół parafialny pw. Wniebowzięcia NMP (w zespole kościoła parafialnego)” znajdującego się w granicach działki oznaczonej w ewidencji gruntów nr 127 położonej w obrębie ewidencyjnym Mokrsko Dolne, gmina Sobków

Zgodnie z § 18b ust. 1, 3 i 4 w/w rozporządzenia właściciele lub posiadacze zabytków zostali zawiadomieni o sporządzeniu nowej karty adresowej ww. zabytku i o zamiarze jej włączenia do gminnej ewidencji zabytków oraz zostało ono zamieszczone na stronie Biuletynu Informacji Publicznej tutejszego Urzędu (<https://sobkow.biuletyn.net/>) w dniu 04.11.2022 r.

W związku z odbiorem zawiadomienia o sporządzeniu nowej karty adresowej ww. zabytku i o zamiarze jej włączenia do gminnej ewidencji zabytków, po upływie terminu o którym mowa w § 18b ust. 4 w/w rozporządzenia, stosowanie do § 18b ust. 5 w/w rozporządzenia do niniejszego zawiadomienia załącza się odpowiednio potwierdzoną kopię nowej karty adresowej zabytku.

Niniejsze zawiadomienie publikuje się na stronie Biuletynu Informacji Publicznej tutejszego Urzędu (<https://sobkow.biuletyn.net/>).

Podstawa prawna:

Zgodnie z art. 22 ust. 4 i 5 ustawy z dnia 23 lipca 2003 r. o ochronie zabytków i opiece nad zabytkami (t.j. Dz. U. z 2022 r., poz. 840 z późn. zm.), wójt (burmistrz, prezydent miasta) prowadzi gminną ewidencję zabytków w formie zbioru kart adresowych zabytków nieruchomych z terenu gminy. W gminnej ewidencji zabytków powinny być ujęte: 1) zabytki nieruchome wpisane do rejestru; 2) inne zabytki nieruchome znajdujące się w wojewódzkiej ewidencji zabytków; 3) inne zabytki nieruchome wyznaczone przez wójta (burmistrza, prezydenta miasta) w porozumieniu z wojewódzkim konserwatorem zabytków.

z up. Wójta Gminy Sobków
Kierownik Referatu
Budownictwa i Inwestycji
Dołwa
mgr inż. Wioletta Konieczna

Załącznik:

1. Kopia karty adresowej zabytku, potwierdzona za zgodność z oryginałem
2. Klauzula informacyjna RODO

Otrzymują:

1. Strony wg rozdzielnika;
2. Biuletyn Informacji Publicznej www.bip.sobkow.pl;
3. a/a


OBOWIĄZEK INFORMACYJNY W ZAKRESIE PRZETWARZANIA DANYCH OSOBOWYCH

KLAUZULA INFORMACYJNA

do celów prowadzenia gminnej ewidencji zabytków

Wypełniając obowiązek informacyjny w zakresie ochrony danych osobowych na podstawie art. 13 ust.1 i ust. 2 oraz art. 14 ogólnego rozporządzenia Parlamentu Europejskiego i Rady (UE) 2016/679 z dnia 27 kwietnia 2016 r. w sprawie ochrony osób fizycznych w związku z przetwarzaniem danych osobowych i w sprawie swobodnego przepływu takich danych oraz uchylenia dyrektywy 95/46/WE zwanym dalej „**RODO**” i dbając o Państwa dane osobowe przetwarzane przez nas informujemy, że:

1. **Administratorem Pani/a danych osobowych jest Wójt Gminy Sobków** z siedzibą przy ulicy **Pl. Wolności 12; 28-305 Sobków**. Można się z nami skontaktować listownie lub osobiście w naszej siedzibie, telefonicznie pod numerem telefonu **+48 41 387 10 37** za pomocą korespondencji elektronicznej na adres mailowy: **sekretariat@sobkow.pl**
2. Z Inspektorem Ochrony Danych można się skontaktować telefonicznie pod numerem telefonu 665586173 lub za pomocą korespondencji elektronicznej adres: **biuro@ochrona-danych.net**
3. **Pani/a dane osobowe będziemy przetwarzać w celu i na podstawie prawa:**
 - a) art. 6 ust.1 lit. c i e RODO – przetwarzanie jest niezbędne do wykonania zadania realizowanego w interesie publicznym lub w ramach sprawowania władzy powierzonej administratorowi w zw. z art. 22 ust. 4, 5 i 7 ustawy z dnia 23 lipca 2003 r. o ochronie zabytków i opiece nad zabytkami oraz rozporządzenie Ministra Kultury i Dziedzictwa Narodowego z dnia 26 maja 2011 r. w sprawie prowadzenia rejestru zabytków, krajowej, wojewódzkiej i gminnej ewidencji zabytków oraz krajowego wykazu zabytków skradzionych lub wywiezionych za granicę niezgodnie z prawem i archiwizacji dokumentacji.
4. Przetwarzamy następujące kategorie Pani/a danych osobowych: dane zwykłe: imię, nazwisko, pesel, nr działki, adres zamieszkania.
5. **Odbiorcami Pani/a danych osobowych** mogą być podmioty na podstawie przepisów prawa oraz podmioty, z którymi zawarliśmy umowy powierzenia przetwarzania danych osobowych, jak również podmioty uprawnione do obsługi doręczeń.
6. **Pani/a dane osobowe przechowywane będą** przez okres niezbędny do realizacji celu przetwarzania oraz wieczyście (kat. archiwizacji A) zgodnie z obowiązkiem archiwizacyjnym wynikającym z Jednolitego Rzeczonego Wykazu Akt.
7. **Pani/a dane nie będą przekazywane** do państw trzecich/organizacji międzynarodowych.
8. **Pani/a dane nie będą Pani/a dane nie będą podlegały** profilowaniu lub zautomatyzowanemu podejmowaniu decyzji.
9. **Pani/a mają prawo:**
 - a) dostępu do swoich danych oraz otrzymania ich kopii;
 - b) sprostowania (poprawiania) swoich danych osobowych;
 - c) ograniczenia przetwarzania swoich danych osobowych;
 - d) usunięcia swoich danych osobowych na podstawie przepisów prawa;
 - e) sprzeciwu wobec przetwarzania swoich danych;
 - f) wniesienia skargi do Prezesa UODO (na adres Urzędu Ochrony Danych Osobowych, ul. Stawki 2, 00 - 193 Warszawa)
10. **Źródło pochodzenia danych osobowych:** Pani/a dane osobowe pozyskano z zasobów wewnętrznych administratora lub wobec braku takich danych w zasobach własnych administratora pozyskano dane w drodze udostępnienia na wniosek administratora z zasobów innych administratorów, w szczególności sądu powszechnego właściwego dla administratora.
11. **Przetwarzanie Pani/a danych osobowych przez nas jest wymogiem obowiązkowym** w zakresie wynikającym z przepisów prawa.

<p>GEZ</p>	<p>KARTA ADRESOWA ZABYTKU</p>		<p>3. Miejscowość</p>
<p>1. Nazwa</p>	<p>Kościół parafialny pw. Wniebowzięcia NMP (w zespole kościoła parafialnego)</p>	<p>2. Czas powstania</p> <p>XIII-XIX w.</p>	<p>Mokrsko Dolne</p>
<p>7. Fotografia z opisem wskazującym orientację w stosunku do sąsiednich terenów lub stron świata; albo mapa z zaznaczonym stanowiskiem archeologicznym</p>			<p>4. Adres</p>
			<p>Mokrsko Dolne 52 dz. nr ewid.: 127 obręb 0012 MOKRSKO DOLNE</p>
			<p>5. Przynalazność administracyjna</p> <p>województwo: świętokrzyskie powiat: jędrzejowski gmina: Sobków</p>
			<p>6. Formy ochrony</p> <p>Rejestr Zabytków Nieruchomych woj. świętokrzyskiego</p>
			<p>Nr Rejestru A.154 Decyzje WKZ w Kielcach z dnia 20.01.1983 r. i 11.02.1967 r.</p>



z zgodność z oryginałem
siwierzak
2023 -05- 30

z Urzędu Gminy Sobków
Miejski Zarząd
Budowlany i Kwatermistrzowski
siwierzak
mgr inż. Andrzej Siwierzak

Fot. Łukasz Wodecki, widok z parkingu przykościelnego.

7. Historia, opis i wartości

Pierwszy kościółek romański datowany jest na I ćw. lub pol. XIII w. Pierwsza wzmianka źródłowa o parafii i kościele pochodzi z 1325 r. Pierwotny kościół romański z XIII w. był rozbudowywany i przebudowywany w XVII, XVIII, XIX wieku. Barokową nawę, zakrytą i kaplicę św. Tomasza (potem P. Jezusa), dobudowano w 1676 r. W 1774 r. ściany kościoła oszkarpowano i wzmocniono 2 nakrami, w 1788 r. położono kamienną posadzkę. W 1821 r. wystawiono kruchtę boczną, w 1837 r. frontową. W 1945 r. kościół został trafiony pociskiem, który uszkodził jego romańskie części. Schowek i prezbiterium stanowią pozostałość późnoromańskiej budowli- niektóre łączą ją z warsztatem cysterskim z Jędrzejowa. Fasada neogotycka, a pozostałe części kościoła o zaniżonych cechach stylowych.

Kościół parafialny orientowany, usytuowany na nieco wzniesionym terenie. Murowany z kamienia i cegły, otynkowany z zewnątrz z wyjątkiem części romańskiej. Oszkarpowany. Wnętrze prawie całe otynkowane. Sklepienia ceglane i kamienne, w schowku krzyżowe, pozostałe- kolebkowe z lunetami. Okna nawy i kruchty frontowej ujednolicone arkadowe, metalowe, wielokwaterowe, szklone pojedynczo, pozostałe drewniane. Drzwi drewniane, z prezbiterium do zakrycia z okuciami, frontowe dwuskrzydłowe deskowe z zewnątrz opierzone listewkami w romby, z ostrołukowym nadświetlem wielokwaterowym. Schodki na piętro drewniane dwubiegowe. Chór muzyczny drewniany, wsparty na 2 kolumnach. Grzymis krokoszykowy i 2 figury na elewacjach (Matki Boskiej i Chrystusa) z piaskowca. Jednonawowy, z głównym korpusem zestawionym z prostokątów. Do krótkiego, jednoprzęsłowego prezbiterium przylega: od zachodu wydłużona, szersza, dwuprzęsłowa nawa, od wschodu węższy, mały, prawie kwadratowy schowek. Na przedłużeniu nawy dwukondygnacyjna kruchta frontowa. Od północy przylegają 3 przybudówki: zakrycia, kaplica P. Jezusa, mała kruchta boczna.

Większa część kościoła kryta dachem dwuspadowym, zakrycia pulpitowym, kruchta boczna trójpołaciowym. Dachy blaszane. Na kalenicy głównego dachu, nad środkiem nawy, osmiołobczna wieżyczka na sygnaturkę z arkadową latarnią, na której cebulasty helm zwieńczony smukłą iglicą, na niej galka i krzyż.

Wartościowanie:

Zabytek posiada duże indywidualne wartości historyczne, artystyczne i naukowe, zwłaszcza wynikające z dobrze zachowanej substancji zabytkowej i wysokiego stopnia autentyzmu. Zabytek jest kompletny, dobrze zachowany wraz z uzupełniającym go wyposażeniem oraz otoczeniem, przez co posiada wysokie wartości historyczne i artystyczne jako element całego zespołu. Ze względu na rolę miejsca kultu religijnego posiada znaczne wartości niematerialne, jest istotny dla lokalnej społeczności.

9. Stan zachowania i postulaty dotyczące konserwacji

Stan zachowania: bardzo dobry
Kościół zadbane, czyste, bez widocznych znaczących zniszczeń lub uszkodzeń.

Postulaty konserwatorskie:

- prowadzić okresowe kontrole stanu zachowania;
- korzystać z zabytu w sposób zapewniający trwałe zachowanie jego wartości;
- zabezpieczyć i utrzymywać zabytek oraz jego otoczenie w jak najlepszym stanie;
- wszelkie problemy ze stanem zachowania oraz ewentualnymi zniszczeniami bezwzględnie natychmiastowo zgłaszać organowi nadzoru konserwatorskiego

Wszelkie prace wpływające na stan zachowania, w tym zmianę wyglądu i sposobu zagospodarowania terenu wymagają pozwolenia SWKZ w Kielcach w trybie decyzji, stosownie do art. 36 ustawy o ochronie zabytków i opiece nad zabytkami.

10. Wykonanie karty (autor, data i podpis)

Lukasz Wodecki, 30.09.2021 r.

Lukasz Wodecki

11. Zawierzenie karty (podpis wojewódzkiego konserwatora zabytków)



**Na zgodność z oryginałem
oświadczam**

2023-05-30

2023-05-30

z ur. Wójcik Grzegorz Sobków
Inżynier ds. Kultury i
Budownictwa i Inwestycji

Grzegorz Wójcik

mgr inż. Grzegorz Wójcik, ul. ...

Sobków, dnia 30.05.2023 r.

ZAWIADOMIENIE

Na podstawie art. 22 pkt 4 i 5 ustawy z dnia 23 lipca 2003 r. o ochronie zabytków i opiece nad zabytkami (t.j. Dz. U. z 2022 r., poz. 840 z późn. zm.) oraz § 18 i § 18b Rozporządzenia Ministra Kultury i Dziedzictwa Narodowego z dnia 26 maja 2011 r. w sprawie prowadzenia rejestru zabytków, krajowej, wojewódzkiej i gminnej ewidencji zabytków oraz krajowego wykazu zabytków skradzionych lub wywiezionych za granicę niezgodnie z prawem (t.j. Dz. U. z 2021 r., poz. 56).

Wójt Gminy Sobków zawiadamia

o włączeniu karty adresowej zabytku do gminnej ewidencji zabytków dla zabytku pod nazwą „dzwonnica (w zespole kościoła parafialnego)” znajdującego się w granicach działki oznaczonej w ewidencji gruntów nr 128 położonej w obrębie ewidencyjnym Mokrsko Dolne, gmina Sobków

Zgodnie z § 18b ust. 1, 3 i 4 w/w rozporządzenia właściciele lub posiadacze zabytków zostali zawiadomieni o sporządzeniu nowej karty adresowej ww. zabytku i o zamiarze jej włączenia do gminnej ewidencji zabytków oraz zostało ono zamieszczone na stronie Biuletynu Informacji Publicznej tutejszego Urzędu (<https://sobkow.biuletyn.net/>) w dniu 04.11.2022 r.

W związku z odbiorem zawiadomienia o sporządzeniu nowej karty adresowej ww. zabytku i o zamiarze jej włączenia do gminnej ewidencji zabytków, po upływie terminu o którym mowa w § 18b ust. 4 w/w rozporządzenia, stosowanie do § 18b ust. 5 w/w rozporządzenia do niniejszego zawiadomienia załącza się odpowiednio potwierdzoną kopię nowej karty adresowej zabytku.

Niniejsze zawiadomienie publikuje się na stronie Biuletynu Informacji Publicznej tutejszego Urzędu (<https://sobkow.biuletyn.net/>).

Podstawa prawna:

Zgodnie z art. 22 ust. 4 i 5 ustawy z dnia 23 lipca 2003 r. o ochronie zabytków i opiece nad zabytkami (t.j. Dz. U. z 2022 r., poz. 840 z późn. zm.), wójt (burmistrz, prezydent miasta) prowadzi gminną ewidencję zabytków w formie zbioru kart adresowych zabytków nieruchomych z terenu gminy. W gminnej ewidencji zabytków powinny być ujęte: 1) zabytki nieruchome wpisane do rejestru; 2) inne zabytki nieruchome znajdujące się w wojewódzkiej ewidencji zabytków; 3) inne zabytki nieruchome wyznaczone przez wójta (burmistrza, prezydenta miasta) w porozumieniu z wojewódzkim konserwatorem zabytków.

z up. Wójta Gminy Sobków
Kierownika Referatu
Budownictwa i Inwestycji
Kowca
mgr inż. Wioletta Konieczna

Załącznik:

1. Kopia karty adresowej zabytku, potwierdzona za zgodność z oryginałem
2. Klauzula informacyjna RODO

Otrzymują:

1. Strony wg rozdzielnika;
2. Biuletyn Informacji Publicznej www.bip.sobkow.pl;
3. a/a

OBOWIĄZEK INFORMACYJNY W ZAKRESIE PRZETWARZANIA DANYCH OSOBOWYCH

KLAUZULA INFORMACYJNA

do celów prowadzenia gminnej ewidencji zabytków

Wypełniając obowiązek informacyjny w zakresie ochrony danych osobowych na podstawie art. 13 ust.1 i ust. 2 oraz art. 14 ogólnego rozporządzenia Parlamentu Europejskiego i Rady (UE) 2016/679 z dnia 27 kwietnia 2016 r. w sprawie ochrony osób fizycznych w związku z przetwarzaniem danych osobowych i w sprawie swobodnego przepływu takich danych oraz uchylenia dyrektywy 95/46/WE zwanym dalej „**RODO**” i dbając o Państwa dane osobowe przetwarzane przez nas informujemy, że:

1. **Administratorem Pani/a danych osobowych jest Wójt Gminy Sobków** z siedzibą przy ulicy **Pl. Wolności 12; 28-305 Sobków**. Można się z nami skontaktować listownie lub osobiście w naszej siedzibie, telefonicznie pod numerem telefonu **+48 41 387 10 37** za pomocą korespondencji elektronicznej na adres mailowy: **sekretariat@sobkow.pl**
2. Z Inspektorem Ochrony Danych można się skontaktować telefonicznie pod numerem telefonu 665586173 lub za pomocą korespondencji elektronicznej adres: **biuro@ochrona-danych.net**
3. **Pani/a dane osobowe będziemy przetwarzać w celu i na podstawie prawa:**
 - a) art. 6 ust.1 lit. c i e RODO – przetwarzanie jest niezbędne do wykonania zadania realizowanego w interesie publicznym lub w ramach sprawowania władzy powierzonej administratorowi w zw. z art. 22 ust. 4, 5 i 7 ustawy z dnia 23 lipca 2003 r. o ochronie zabytków i opiece nad zabytkami oraz rozporządzenie Ministra Kultury i Dziedzictwa Narodowego z dnia 26 maja 2011 r. w sprawie prowadzenia rejestru zabytków, krajowej, wojewódzkiej i gminnej ewidencji zabytków oraz krajowego wykazu zabytków skradzionych lub wywiezionych za granicę niezgodnie z prawem i archiwizacji dokumentacji.
4. Przetwarzamy następujące kategorie Pani/a danych osobowych: dane zwykłe: imię, nazwisko, pesel, nr działki, adres zamieszkania.
5. **Odbiorcami Pani/a danych osobowych** mogą być podmioty na podstawie przepisów prawa oraz podmioty, z którymi zawarliśmy umowy powierzenia przetwarzania danych osobowych, jak również podmioty uprawnione do obsługi doręczeń.
6. **Pani/a dane osobowe przechowywane będą** przez okres niezbędny do realizacji celu przetwarzania oraz wieczyście (kat. archiwizacji A) zgodnie z obowiązkiem archiwizacyjnym wynikającym z Jednolitego Rzeczonego Wykazu Akt.
7. **Pani/a dane nie będą przekazywane** do państw trzecich/organizacji międzynarodowych.
8. **Pani/a dane nie będą Pani/a dane nie będą podlegały** profilowaniu lub zautomatyzowanemu podejmowaniu decyzji.
9. **Pani/a mają prawo:**
 - a) dostępu do swoich danych oraz otrzymania ich kopii;
 - b) sprostowania (poprawiania) swoich danych osobowych;
 - c) ograniczenia przetwarzania swoich danych osobowych;
 - d) usunięcia swoich danych osobowych na podstawie przepisów prawa;
 - e) sprzeciwu wobec przetwarzania swoich danych;
 - f) wniesienia skargi do Prezesa UODO (na adres Urzędu Ochrony Danych Osobowych, ul. Stawki 2, 00 - 193 Warszawa)
10. **Źródło pochodzenia danych osobowych:** Pani/a dane osobowe pozyskano z zasobów wewnętrznych administratora lub wobec braku takich danych w zasobach własnych administratora pozyskano dane w drodze udostępnienia na wniosek administratora z zasobów innych administratorów, w szczególności sądu powszechnego właściwego dla administratora.
11. **Przetwarzanie Pani/a danych osobowych przez nas jest wymogiem** obowiązkowym w zakresie wynikającym z przepisów prawa.

3. Miejscowość

Mokrsko Dolne

KARTA ADRESOWA ZABYTKU

GEZ

1. Nazwa

Dzwonnica (w zespole kościoła parafialnego)

2. Czas powstania

1782 r.- XIX w.

7. Fotografia z opisem wskazującym orientację w stosunku do sąsiednich terenów lub stron świata albo mapą z zaznaczonym stanowiskiem archeologicznym



4. Adres

Mokrsko Dolne 52
dz. nr ewid.: 128
obręb 0012 MOKRSKO
DOLNE

5. Przynależność administracyjna

województwo: świętokrzyskie
powiat: jędrzejowski
gmina: Sobków

6. Formy ochrony

MIEJSCOWY PLAN
ZAGOSPODAROWANIA
PRZESTRZENNEGO
GMINY SOBKÓW
UCHWAŁA

NR XLIX/243/2010

z dnia 30 czerwca 2010 r.



**za zgodność z oryginałem
świadczam**

2023-05-30

z upoważnienia
Kierownika Urzędu
Budowlanego i Inwestycyjnego
Stawek
mgr inż. Tomasz Kowalczyk

Fot. Lukasz Wodecki, widok z terenu przykościelnego.

8. Historia, opis i wartości

Dzwonnica bezstylowa, wystawiona ok. 1782 r. w północno-wschodnim narożniku placu przykościelnego. Zbudowana na planie kwadratu, z dwoma pomieszczeniami na 2 poziomach. Prostokątnościenna bryła z wejściem od strony południowej- nad nim daszek dwuspadowy. Dach namiotowy o odgiętych połaciach, nad nim wysoka sterczyna z krzyżem.

Pierwotnie drewniana, obecnie w połowie murowana. W części drewnianej szalowana pionowo deskami z listwowaniem. Schodki drewniane jednobiegowe, szczebelkowe. Drzwi jednoskrzydłowe deskowe. Na drewniano-metalowej konstrukcji trzy drzwi. Na pierwszym i drugim poziomie po dwa okna na każdej ze stron. Okna z drewnianymi żaluzjami.

9. Stan zachowania i postulaty dotyczące konserwacji

Stan zachowania: bardzo dobry
Zabytek zadbane, czysty, bez widocznych znaczących zniszczeń lub uszkodzeń.

Postulaty konserwatorskie:

- prowadzić okresowe kontrole stanu zachowania;
- korzystać z zabytku w sposób zapewniający trwałe zachowanie jego wartości;
- zabezpieczyć i utrzymywać zabytek oraz jego otoczenie w jak najlepszym stanie;
- wszelkie problemy ze stanem zachowania oraz ewentualnymi zniszczeniami bezwzględnie natychmiastowo zgłaszać organowi nadzoru konserwatorskiego

Wszelkie prace wpływające na stan zachowania, w tym zmianę wyglądu i sposobu zagospodarowania terenu przy zabytku wymagają opinii/ prowadzenia w porozumieniu z ŚWKZ w Kielcach.

Wartościowanie:

Zabytek posiada duże indywidualne wartości historyczne, artystyczne i naukowe. Zabytek dobrze zachowany wraz z otoczeniem, przez co posiada wysokie wartości historyczne i artystyczne jako element całego zespołu. Posiada znaczne wartości niematerialne, jest istotny dla lokalnej społeczności.

10. Wykonanie karty (autor, data i podpis)

Lukasz Wodecki, 30.09.2021 r.

Lukasz Wodecki

11. Zatwierdzenie karty (podpis wojewódzkiego konserwatora zabytków)

2023-05-30

[Handwritten signature]

Wzrost

Siwierzdm

2023-05-30

2023-05-30

Instytut Kultury i Dziedzictwa
Kielce, ul. Słowackiego 10
25-001 Kielce

Sobków, dnia 30.05.2023 r.

ZAWIADOMIENIE

Na podstawie art. 22 pkt 4 i 5 ustawy z dnia 23 lipca 2003 r. o ochronie zabytków i opiece nad zabytkami (t.j. Dz. U. z 2022 r., poz. 840 z późn. zm.) oraz § 18 i § 18b Rozporządzenia Ministra Kultury i Dziedzictwa Narodowego z dnia 26 maja 2011 r. w sprawie prowadzenia rejestru zabytków, krajowej, wojewódzkiej i gminnej ewidencji zabytków oraz krajowego wykazu zabytków skradzionych lub wywiezionych za granicę niezgodnie z prawem (t.j. Dz. U. z 2021 r., poz. 56).

Wójt Gminy Sobków zawiadamia

o włączeniu karty adresowej zabytku do gminnej ewidencji zabytków dla zabytku pod nazwą „cmentarz przykościelny (w zespole kościoła parafialnego)” znajdującego się w granicach działki oznaczonej w ewidencji gruntów nr 127 położonej w obrębie ewidencyjnym Mokrsko Dolne, gmina Sobków

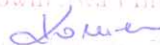
Zgodnie z § 18b ust. 1, 3 i 4 w/w rozporządzenia właściciele lub posiadacze zabytków zostali zawiadomieni o sporządzeniu nowej karty adresowej ww. zabytku i o zamiarze jej włączenia do gminnej ewidencji zabytków oraz zostało ono zamieszczone na stronie Biuletynu Informacji Publicznej tutejszego Urzędu (<https://sobkow.biuletyn.net/>) w dniu 04.11.2022 r.

W związku z odbiorem zawiadomienia o sporządzeniu nowej karty adresowej ww. zabytku i o zamiarze jej włączenia do gminnej ewidencji zabytków, po upływie terminu o którym mowa w § 18b ust. 4 w/w rozporządzenia, stosowanie do § 18b ust. 5 w/w rozporządzenia do niniejszego zawiadomienia załącza się odpowiednio potwierdzoną kopię nowej karty adresowej zabytku.

Niniejsze zawiadomienie publikuje się na stronie Biuletynu Informacji Publicznej tutejszego Urzędu (<https://sobkow.biuletyn.net/>).

Podstawa prawna:

Zgodnie z art. 22 ust. 4 i 5 ustawy z dnia 23 lipca 2003 r. o ochronie zabytków i opiece nad zabytkami (t.j. Dz. U. z 2022 r., poz. 840 z późn. zm.), wójt (burmistrz, prezydent miasta) prowadzi gminną ewidencję zabytków w formie zbioru kart adresowych zabytków nieruchomych z terenu gminy. W gminnej ewidencji zabytków powinny być ujęte: 1) zabytki nieruchome wpisane do rejestru; 2) inne zabytki nieruchome znajdujące się w wojewódzkiej ewidencji zabytków; 3) inne zabytki nieruchome wyznaczone przez wójta (burmistrza, prezydenta miasta) w porozumieniu z wojewódzkim konserwatorem zabytków.

z pp. Wójt Gminy Sobków
Kierownik Referatu
Budownictwa i Inwestycji

Wójt Gminy Sobków

Załącznik:

1. Kopia karty adresowej zabytku, potwierdzona za zgodność z oryginałem
2. Klauzula informacyjna RODO

Otrzymują:

1. Strony wg rozdzielnika;
2. Biuletyn Informacji Publicznej www.bip.sobkow.pl;
3. a/a


OBOWIĄZEK INFORMACYJNY W ZAKRESIE PRZETWARZANIA DANYCH OSOBOWYCH

KLAUZULA INFORMACYJNA

do celów prowadzenia gminnej ewidencji zabytków

Wypełniając obowiązek informacyjny w zakresie ochrony danych osobowych na podstawie art. 13 ust.1 i ust. 2 oraz art. 14 ogólnego rozporządzenia Parlamentu Europejskiego i Rady (UE) 2016/679 z dnia 27 kwietnia 2016 r. w sprawie ochrony osób fizycznych w związku z przetwarzaniem danych osobowych i w sprawie swobodnego przepływu takich danych oraz uchylenia dyrektywy 95/46/WE zwanym dalej „**RODO**” i dbając o Państwa dane osobowe przetwarzane przez nas informujemy, że:

1. **Administratorem Pani/a danych osobowych jest Wójt Gminy Sobków** z siedzibą przy ulicy **Pl. Wolności 12; 28-305 Sobków**. Można się z nami skontaktować listownie lub osobiście w naszej siedzibie, telefonicznie pod numerem telefonu **+48 41 387 10 37** za pomocą korespondencji elektronicznej na adres mailowy: **sekretariat@sobkow.pl**
2. Z Inspektorem Ochrony Danych można się skontaktować telefonicznie pod numerem telefonu 665586173 lub za pomocą korespondencji elektronicznej adres: **biuro@ochrona-danych.net**
3. **Pani/a dane osobowe będziemy przetwarzać w celu i na podstawie prawa:**
 - a) art. 6 ust.1 lit. c i e RODO – przetwarzanie jest niezbędne do wykonania zadania realizowanego w interesie publicznym lub w ramach sprawowania władzy powierzonej administratorowi w zw. z art. 22 ust. 4, 5 i 7 ustawy z dnia 23 lipca 2003 r. o ochronie zabytków i opiece nad zabytkami oraz rozporządzenie Ministra Kultury i Dziedzictwa Narodowego z dnia 26 maja 2011 r. w sprawie prowadzenia rejestru zabytków, krajowej, wojewódzkiej i gminnej ewidencji zabytków oraz krajowego wykazu zabytków skradzionych lub wywiezionych za granicę niezgodnie z prawem i archiwizacji dokumentacji.
4. Przetwarzamy następujące kategorie Pani/a danych osobowych: dane zwykłe: imię, nazwisko, pesel, nr działki, adres zamieszkania.
5. **Odbiorcami Pani/a danych osobowych** mogą być podmioty na podstawie przepisów prawa oraz podmioty, z którymi zawarliśmy umowy powierzenia przetwarzania danych osobowych, jak również podmioty uprawnione do obsługi doręczeń.
6. **Pani/a dane osobowe przechowywane będą** przez okres niezbędny do realizacji celu przetwarzania oraz wieczyście (kat. archiwizacji A) zgodnie z obowiązkiem archiwizacyjnym wynikającym z Jednolitego Rzeczonego Wykazu Akt.
7. **Pani/a dane nie będą przekazywane** do państw trzecich/organizacji międzynarodowych.
8. **Pani/a dane nie będą Pani/a dane nie będą podlegały** profilowaniu lub zautomatyzowanemu podejmowaniu decyzji.
9. **Pani/a mają prawo:**
 - a) dostępu do swoich danych oraz otrzymania ich kopii;
 - b) sprostowania (poprawiania) swoich danych osobowych;
 - c) ograniczenia przetwarzania swoich danych osobowych;
 - d) usunięcia swoich danych osobowych na podstawie przepisów prawa;
 - e) sprzeciwu wobec przetwarzania swoich danych;
 - f) wniesienia skargi do Prezesa UODO (na adres Urzędu Ochrony Danych Osobowych, ul. Stawki 2, 00 - 193 Warszawa)
10. **Źródło pochodzenia danych osobowych:** Pani/a dane osobowe pozyskano z zasobów wewnętrznych administratora lub wobec braku takich danych w zasobach własnych administratora pozyskano dane w drodze udostępnienia na wniosek administratora z zasobów innych administratorów, w szczególności sądu powszechnego właściwego dla administratora.
11. **Przetwarzanie Pani/a danych osobowych przez nas jest wymogiem** obowiązkowym w zakresie wynikającym z przepisów prawa.

<p>GEZ</p>	<p align="center">KARTA ADRESOWA ZABYTKU</p>		<p>3. Miejscowość</p> <p align="center">Mokrsko Dolne</p>
<p>1. Nazwa</p> <p>Cmentarz przykościelny (w zespole kościoła parafialnego)</p>	<p>2. Czas powstania</p> <p align="center">Poł. XIII w.- 1326 r. (?)</p>	<p>7. Fotografia z opisem wskazującym orientację w stosunku do sąsiednich terenów lub stron świata albo mapa z zaznaczonym stanowiskiem archeologicznym</p> 	
		<p>4. Adres</p> <p>Mokrsko Dolne 52 dz. nr ewid.: 127 obręb 0012 MOKRSKO DOLNE</p>	
		<p>5. Przynalazność administracyjna</p> <p>województwo: świętokrzyskie powiat: jędrzejowski gmina: Sobków</p>	
		<p>6. Formy ochrony</p> <p>MIEJSOWY PLAN ZAGOSPODAROWANIA PRZESTRZENNEGO GMINY SOBKÓW UCHWAŁA NR XLIX/243/2010 z dnia 30 czerwca 2010 r.</p> <p align="right">  zgodność z oryginałem świadczam 2023-05-30 z upoważnienia Gminy Sobków Mirosław Piekarczyk Burmistrz Gminy i Powiaty <i>Łukasz Wodecki</i> Fot. Burmistrz Mirosław Piekarczyk </p>	

Fot. Lukasz Wodecki, widok z terenu przykościelnego.

8. Historia, opis i wartości

Pierwszy kościółek romański datowany jest na I ćw. lub pol. XIII w. Pierwsza wzmianka źródłowa o parafii i kościele pochodzi z 1325 r. Pierwotny kościół romański z XIII w. był rozbudowywany i przebudowywany w XVII, XVIII, XIX wieku. Barokową nawę, zakrytą i kaplicę św. Tomasza (potem P. Jezusa), dobudowano w 1676 r. W 1774 r. ściany kościoła oszkarpowano i wzmocniono 2 nakrami. w 1788 r. położono kamienną posadzkę. W 1821 r. wystawiono krużgtek boczną. w 1837 r. frontową. W 1945 r. kościół został trafiony pociskiem, który uszkodził jego romańskie części.

Cmentarz przykościelny mógł powstać wraz z początkiem działania parafii. Jego pozostałości w głównej mierze znajdują się w północnej części placu przykościelnego. Stan, ilość oraz rodzaj pochówków nieznany.

Wartościowanie:

Zabytek posiada indywidualne wartości historyczne i naukowe. Zabytek posiada wysokie wartości historyczne jako element całego zespołu. Może być przedmiotem badań, w tym archeologicznych i antropologicznych. Ze względu na funkcję miejsca posiada znaczne wartości niematerialne, jest istotny dla lokalnej społeczności.

9. Stan zachowania i postulaty dotyczące konserwacji

Stan zachowania: dobry

Zabytek zadbane, czysty, bez widocznych zniszczeń lub uszkodzeń. Brak widocznych pochówków na powierzchni. Teren zagospodarowany trawnikiem.

Postulaty konserwatorskie:

- prowadzić okresowe kontrole stanu zachowania;
- korzystać z zabytku w sposób zapewniający trwałe zachowanie jego wartości;
- zabezpieczyć i utrzymywać zabytek oraz jego otoczenie w jak najlepszym stanie;
- wszelkie problemy ze stanem zachowania oraz ewentualnymi zniszczeniami bezwzględnie natychmiastowo zgłaszać organowi nadzoru konserwatorskiego;
- rozważyć uzupełnienie ochrony konserwatorskiej poprzez wpis do rejestru.

Wszelkie prace wpływające na stan zachowania, w tym zmianę wyglądu i sposobu zagospodarowania terenu zabytku wymagają opinii/ prowadzenia w porozumieniu z ŚWKZ w Kielcach.

10. Wykonanie karty (autor, data i podpis)

Łukasz Wodcecki, 30-09-2021 r.

Łukasz Wodcecki

11. Zatwierdzenie karty (podpis wojewódzkiego konserwatora zabytków)

mgr inż. Andrzej...



Ła spółność z ograniczoną odpowiedzialnością
STWIERDZAM

2023-05-30

mgr inż. Andrzej...

Sobków, dnia 30.05.2023 r.

ZAWIADOMIENIE

Na podstawie art. 22 pkt 4 i 5 ustawy z dnia 23 lipca 2003 r. o ochronie zabytków i opiece nad zabytkami (t.j. Dz. U. z 2022 r., poz. 840 z późn. zm.) oraz § 18 i § 18b Rozporządzenia Ministra Kultury i Dziedzictwa Narodowego z dnia 26 maja 2011 r. w sprawie prowadzenia rejestru zabytków, krajowej, wojewódzkiej i gminnej ewidencji zabytków oraz krajowego wykazu zabytków skradzionych lub wywiezionych za granicę niezgodnie z prawem (t.j. Dz. U. z 2021 r., poz. 56).

Wójt Gminy Sobków zawiadamia

o włączeniu karty adresowej zabytku do gminnej ewidencji zabytków dla zabytku pod nazwą „ogrodzenie (w zespole kościoła parafialnego)” znajdującego się w granicach działek oznaczonych w ewidencji gruntów nr 127 i 128 położonych w obrębie ewidencyjnym Mokrsko Dolne, gmina Sobków

Zgodnie z § 18b ust. 1, 3 i 4 w/w rozporządzenia właściciele lub posiadacze zabytków zostali zawiadomieni o sporządzeniu nowej karty adresowej ww. zabytku i o zamiarze jej włączenia do gminnej ewidencji zabytków oraz zostało ono zamieszczone na stronie Biuletynu Informacji Publicznej tutejszego Urzędu (<https://sobkow.biuletyn.net/>) w dniu 04.11.2022 r.

W związku z odbiorem zawiadomienia o sporządzeniu nowej karty adresowej ww. zabytku i o zamiarze jej włączenia do gminnej ewidencji zabytków, po upływie terminu o którym mowa w § 18b ust. 4 w/w rozporządzenia, stosowanie do § 18b ust. 5 w/w rozporządzenia do niniejszego zawiadomienia załącza się odpowiednio potwierdzoną kopię nowej karty adresowej zabytku.

Niniejsze zawiadomienie publikuje się na stronie Biuletynu Informacji Publicznej tutejszego Urzędu (<https://sobkow.biuletyn.net/>).

Podstawa prawna:

Zgodnie z art. 22 ust. 4 i 5 ustawy z dnia 23 lipca 2003 r. o ochronie zabytków i opiece nad zabytkami (t.j. Dz. U. z 2022 r., poz. 840 z późn. zm.), wójt (burmistrz, prezydent miasta) prowadzi gminną ewidencję zabytków w formie zbioru kart adresowych zabytków nieruchomych z terenu gminy. W gminnej ewidencji zabytków powinny być ujęte: 1) zabytki nieruchome wpisane do rejestru; 2) inne zabytki nieruchome znajdujące się w wojewódzkiej ewidencji zabytków; 3) inne zabytki nieruchome wyznaczone przez wójta (burmistrza, prezydenta miasta) w porozumieniu z wojewódzkim konserwatorem zabytków.

z up. Wójta Gminy Sobków
Marek Bolesta
Budownictwa i Inwestycji
Marek Bolesta
mgr inż. Marietta Koniczka

Załącznik:

1. Kopia karty adresowej zabytku, potwierdzona za zgodność z oryginałem
2. Klauzula informacyjna RODO

Otrzymują:

1. Strony wg rozdzielnika;
2. Biuletyn Informacji Publicznej www.bip.sobkow.pl;
3. a/a

OBOWIĄZEK INFORMACYJNY W ZAKRESIE PRZETWARZANIA DANYCH OSOBOWYCH

KLAUZULA INFORMACYJNA

do celów prowadzenia gminnej ewidencji zabytków

Wypełniając obowiązek informacyjny w zakresie ochrony danych osobowych na podstawie art. 13 ust.1 i ust. 2 oraz art. 14 ogólnego rozporządzenia Parlamentu Europejskiego i Rady (UE) 2016/679 z dnia 27 kwietnia 2016 r. w sprawie ochrony osób fizycznych w związku z przetwarzaniem danych osobowych i w sprawie swobodnego przepływu takich danych oraz uchylenia dyrektywy 95/46/WE zwanym dalej „**RODO**” i dbając o Państwa dane osobowe przetwarzane przez nas informujemy, że:

1. **Administratorem Pani/a danych osobowych jest Wójt Gminy Sobków** z siedzibą przy ulicy **Pl. Wolności 12; 28-305 Sobków**. Można się z nami skontaktować listownie lub osobiście w naszej siedzibie, telefonicznie pod numerem telefonu **+48 41 387 10 37** za pomocą korespondencji elektronicznej na adres mailowy: **sekretariat@sobkow.pl**
2. Z Inspektorem Ochrony Danych można się skontaktować telefonicznie pod numerem telefonu 665586173 lub za pomocą korespondencji elektronicznej adres: **biuro@ochrona-danych.net**
3. **Pani/a dane osobowe będziemy przetwarzać w celu i na podstawie prawa:**
 - a) art. 6 ust.1 lit. c i e RODO – przetwarzanie jest niezbędne do wykonania zadania realizowanego w interesie publicznym lub w ramach sprawowania władzy powierzonej administratorowi w zw. z art. 22 ust. 4, 5 i 7 ustawy z dnia 23 lipca 2003 r. o ochronie zabytków i opiece nad zabytkami oraz rozporządzenie Ministra Kultury i Dziedzictwa Narodowego z dnia 26 maja 2011 r. w sprawie prowadzenia rejestru zabytków, krajowej, wojewódzkiej i gminnej ewidencji zabytków oraz krajowego wykazu zabytków skradzionych lub wywiezionych za granicę niezgodnie z prawem i archiwizacji dokumentacji.
4. Przetwarzamy następujące kategorie Pani/a danych osobowych: dane zwykłe: imię, nazwisko, pesel, nr działki, adres zamieszkania.
5. **Odbiorcami Pani/a danych osobowych** mogą być podmioty na podstawie przepisów prawa oraz podmioty, z którymi zawarliśmy umowy powierzenia przetwarzania danych osobowych, jak również podmioty uprawnione do obsługi doręczeń.
6. **Pani/a dane osobowe przechowywane będą** przez okres niezbędny do realizacji celu przetwarzania oraz wieczyście (kat. archiwizacji A) zgodnie z obowiązkiem archiwizacyjnym wynikającym z Jednolitego Rzeczonego Wykazu Akt.
7. **Pani/a dane nie będą przekazywane** do państw trzecich/organizacji międzynarodowych.
8. **Pani/a dane nie będą** Pani/a dane nie będą podlegały profilowaniu lub zautomatyzowanemu podejmowaniu decyzji.
9. **Pani/a mają prawo:**
 - a) dostępu do swoich danych oraz otrzymania ich kopii;
 - b) sprostowania (poprawiania) swoich danych osobowych;
 - c) ograniczenia przetwarzania swoich danych osobowych;
 - d) usunięcia swoich danych osobowych na podstawie przepisów prawa;
 - e) sprzeciwu wobec przetwarzania swoich danych;
 - f) wniesienia skargi do Prezesa UODO (na adres Urzędu Ochrony Danych Osobowych, ul. Stawki 2, 00 - 193 Warszawa)
10. **Źródło pochodzenia danych osobowych:** Pani/a dane osobowe pozyskano z zasobów wewnętrznych administratora lub wobec braku takich danych w zasobach własnych administratora pozyskano dane w drodze udostępnienia na wniosek administratora z zasobów innych administratorów, w szczególności sądu powszechnego właściwego dla administratora.
11. **Przetwarzanie Pani/a danych osobowych przez nas jest wymogiem obowiązkowym** w zakresie wynikającym z przepisów prawa.

<p>GEZ</p>	<p>KARTA ADRESOWA ZABYTKU</p>		<p>3. Miejscowość</p> <p>Mokrsko Dolne</p>
<p>1. Nazwa</p> <p>Ogrodzenie (w zespole kościoła parafialnego)</p>	<p>2. Czas powstania</p> <p>XIX w.</p>	<p>4. Adres</p> <p>Mokrsko Dolne 52 dz. nr ewid.: 127, 128 obręb 0012 MOKRSKO DOLNE</p>	
<p>7. Fotografie z opisem wskazującym orientację w stosunku do sąsiednich terenów lub stron świata albo mapy z zaznaczonym stanowiskiem archeologicznym</p>		<p>5. Przy należności administracyjna</p> <p>województwo: świętokrzyskie powiat: jędrzejowski gmina: Sobków</p>	<p>6. Formy ochrony</p> <p>MIEJSOWY PLAN ZAGOSPODAROWANIA PRZESTRZENNEGO GMINY SOBKÓW UCHWAŁA NR XLIX/243/2010 z dnia 30 czerwca 2010 r.</p>



Fot. Lukasz Wodecki, widok z parkingu przed kościołem parafialnym.



Wznowienie zgodność z oryginałem
Stwierdzam
2023-05-30

z upoważnienia: Gminy Sobków
Mikroregionu Sobków
Działu gospodarki i inwestycji
Łukasz Wodecki
mgr inż. inżynier architekt

Ogrodzenie mурowane z kamienia, pełne, obustronnie otynkowane, pod płytami pulpitowymi cementowymi. Odcinek muru po stronie północnej rozdzielonkowany płycinami w kształcie dużych leżących prostokątów.

W ogrodzeniu cztery wejścia, z czego dwa od wschodu (od strony plebanii). Dwa pozostałe od zachodu - na prostą fasady kościoła oraz od północy - od drogi. Każde z dwoma prostopadłociennymi słupkami, nieco wyższymi od ogrodzenia, mурowanymi i otynkowanymi, pod cementowymi nakrywanymi w formie spłaszczonego ostrosłupa. Między słupkami po dwa metalowe skrzydła ażurowe.

Wartościowanie:

Zabytek posiada indywidualne wartości historyczne i naukowe. Zabytek posiada wartości historyczne jako element całego zespołu. Może być przedmiotem badań.

Stan zachowania: dostateczny
Zabytek z licznymi zabrudzeniami i zaciekaniami. Spekania i odprysnięcia tynku. W północno-zachodniej części rozpadający się.

Postulaty konserwatorskie:

- naprawić mur w części północno-zachodniej;
- uzupełnić braki w tynku i bieleniu;
- oczyścić z zabrudzeń i zacieków;
- prowadzić okresowe kontrole stanu zachowania;
- korzystać z zabytku w sposób zapewniający trwałe zachowanie jego wartości;
- zabezpieczyć i utrzymywać zabytek oraz jego otoczenie w jak najlepszym stanie;
- wszelkie problemy ze stanem zachowania oraz ewentualnymi zniszczeniami bezwzględnie natychmiastowo zgłaszać organowi nadzoru konserwatorskiego;
- rozważyć uzupełnienie ochrony konserwatorskiej poprzez wpis do rejestru.

Wszelkie prace wpływające na stan zachowania, w tym zmianę wyglądu i sposobu zagospodarowania terenu przy zabytku wymagają opinii/ prowadzenia w porozumieniu z ŚWKZ w Kielcach.

<p>10. Wykonanie karty (autor, data i podpis) Łukasz Wodecki, 30.09.2021 r.</p> <p><i>Łukasz Wodecki</i></p>	<p>I L. Zatwierdzenie karty (podpis wojewódzkiego konserwatora zabytków)</p> <p><i>[Podpis]</i></p>
--	---



Urząd Województwa Świętokrzyskiego
Kielce, ul. Piłsudskiego 10
40-001 Kielce
Kancelaria Wojewody Świętokrzyskiego
z dnia 2023-09-30
Wojewoda Świętokrzyski
Białoniwa i Inwestycji
[Podpis]

Sobków, dnia 30.05.2023 r.

ZAWIADOMIENIE

Na podstawie art. 22 pkt 4 i 5 ustawy z dnia 23 lipca 2003 r. o ochronie zabytków i opiece nad zabytkami (t.j. Dz. U. z 2022 r., poz. 840 z późn. zm.) oraz § 18 i § 18b Rozporządzenia Ministra Kultury i Dziedzictwa Narodowego z dnia 26 maja 2011 r. w sprawie prowadzenia rejestru zabytków, krajowej, wojewódzkiej i gminnej ewidencji zabytków oraz krajowego wykazu zabytków skradzionych lub wywiezionych za granicę niezgodnie z prawem (t.j. Dz. U. z 2021 r., poz. 56).

Wójt Gminy Sobków zawiadamia

o włączeniu karty adresowej zabytku do gminnej ewidencji zabytków dla zabytku pod nazwą „cmentarz parafialny (w zespole kościoła parafialnego)” znajdującego się w granicach działki oznaczonej w ewidencji gruntów nr 345 położonej w obrębie ewidencyjnym Mokrusko Dolne , gmina Sobków

Zgodnie z § 18b ust. 1, 3 i 4 w/w rozporządzenia właściciele lub posiadacze zabytków zostali zawiadomieni o sporządzeniu nowej karty adresowej ww. zabytku i o zamiarze jej włączenia do gminnej ewidencji zabytków oraz zostało ono zamieszczone na stronie Biuletynu Informacji Publicznej tutejszego Urzędu (<https://sobkow.biuletyn.net/>) w dniu 04.11.2022 r.

W związku z odbiorem zawiadomienia o sporządzeniu nowej karty adresowej ww. zabytku i o zamiarze jej włączenia do gminnej ewidencji zabytków, po upływie terminu o którym mowa w § 18b ust. 4 w/w rozporządzenia, stosowanie do § 18b ust. 5 w/w rozporządzenia do niniejszego zawiadomienia załącza się odpowiednio potwierdzoną kopię nowej karty adresowej zabytku.

Niniejsze zawiadomienie publikuje się na stronie Biuletynu Informacji Publicznej tutejszego Urzędu (<https://sobkow.biuletyn.net/>).

Podstawa prawna:

Zgodnie z art. 22 ust. 4 i 5 ustawy z dnia 23 lipca 2003 r. o ochronie zabytków i opiece nad zabytkami (t.j. Dz. U. z 2022 r., poz. 840 z późn. zm.), wójt (burmistrz, prezydent miasta) prowadzi gminną ewidencję zabytków w formie zbioru kart adresowych zabytków nieruchomych z terenu gminy. W gminnej ewidencji zabytków powinny być ujęte: 1) zabytki nieruchome wpisane do rejestru; 2) inne zabytki nieruchome znajdujące się w wojewódzkiej ewidencji zabytków; 3) inne zabytki nieruchome wyznaczone przez wójta (burmistrza, prezydenta miasta) w porozumieniu z wojewódzkim konserwatorem zabytków.

z up. Wójta Gminy Sobków
Kierownika Referatu
Budownictwa i Inwestycji
Konwien
mgr inż. Wioletta Konieczna

Załącznik:

1. Kopia karty adresowej zabytku, potwierdzona za zgodność z oryginałem
2. Klauzula informacyjna RODO

Otrzymują:

1. Strony wg rozdzielnika;
2. Biuletyn Informacji Publicznej www.bip.sobkow.pl;
3. a/a

OBOWIĄZEK INFORMACYJNY W ZAKRESIE PRZETWARZANIA DANYCH OSOBOWYCH

KLAUZULA INFORMACYJNA

do celów prowadzenia gminnej ewidencji zabytków

Wypełniając obowiązek informacyjny w zakresie ochrony danych osobowych na podstawie art. 13 ust.1 i ust. 2 oraz art. 14 ogólnego rozporządzenia Parlamentu Europejskiego i Rady (UE) 2016/679 z dnia 27 kwietnia 2016 r. w sprawie ochrony osób fizycznych w związku z przetwarzaniem danych osobowych i w sprawie swobodnego przepływu takich danych oraz uchylenia dyrektywy 95/46/WE zwanym dalej „**RODO**” i dbając o Państwa dane osobowe przetwarzane przez nas informujemy, że:

1. **Administratorem Pani/a danych osobowych jest Wójt Gminy Sobków** z siedzibą przy ulicy **Pl. Wolności 12; 28-305 Sobków**. Można się z nami skontaktować listownie lub osobiście w naszej siedzibie, telefonicznie pod numerem telefonu **+48 41 387 10 37** za pomocą korespondencji elektronicznej na adres mailowy: **sekretariat@sobkow.pl**
2. Z Inspektorem Ochrony Danych można się skontaktować telefonicznie pod numerem telefonu 665586173 lub za pomocą korespondencji elektronicznej adres: **biuro@ochrona-danych.net**
3. **Pani/a dane osobowe będziemy przetwarzać w celu i na podstawie prawa:**
 - a) art. 6 ust.1 lit. c i e RODO – przetwarzanie jest niezbędne do wykonania zadania realizowanego w interesie publicznym lub w ramach sprawowania władzy powierzanej administratorowi w zw. z art. 22 ust. 4, 5 i 7 ustawy z dnia 23 lipca 2003 r. o ochronie zabytków i opiece nad zabytkami oraz rozporządzenie Ministra Kultury i Dziedzictwa Narodowego z dnia 26 maja 2011 r. w sprawie prowadzenia rejestru zabytków, krajowej, wojewódzkiej i gminnej ewidencji zabytków oraz krajowego wykazu zabytków skradzionych lub wywiezionych za granicę niezgodnie z prawem i archiwizacji dokumentacji.
4. Przetwarzamy następujące kategorie Pani/a danych osobowych: dane zwykłe: imię, nazwisko, pesel, nr działki, adres zamieszkania.
5. **Odbiorcami Pani/a danych osobowych** mogą być podmioty na podstawie przepisów prawa oraz podmioty, z którymi zawarliśmy umowy powierzenia przetwarzania danych osobowych, jak również podmioty uprawnione do obsługi doręczeń.
6. **Pani/a dane osobowe przechowywane będą** przez okres niezbędny do realizacji celu przetwarzania oraz wyciszcicie (kat. archiwizacji A) zgodnie z obowiązkiem archiwizacyjnym wynikającym z Jednolitego Rzeczonego Wykazu Akt.
7. **Pani/a dane nie będą przekazywane** do państw trzecich/organizacji międzynarodowych.
8. **Pani/a dane nie będą Pani/a dane nie będą podlegały** profilowaniu lub zautomatyzowanemu podejmowaniu decyzji.
9. **Pani/a mają prawo:**
 - a) dostępu do swoich danych oraz otrzymania ich kopii;
 - b) sprostowania (poprawiania) swoich danych osobowych;
 - c) ograniczenia przetwarzania swoich danych osobowych;
 - d) usunięcia swoich danych osobowych na podstawie przepisów prawa;
 - e) sprzeciwu wobec przetwarzania swoich danych;
 - f) wniesienia skargi do Prezesa UODO (na adres Urzędu Ochrony Danych Osobowych, ul. Stawki 2, 00 - 193 Warszawa)
10. **Źródło pochodzenia danych osobowych:** Pani/a dane osobowe pozyskano z zasobów wewnętrznych administratora lub wobec braku takich danych w zasobach własnych administratora pozyskano dane w drodze udostępnienia na wniosek administratora z zasobów innych administratorów, w szczególności sądu powszechnego właściwego dla administratora.
11. **Przetwarzanie Pani/a danych osobowych przez nas jest wymogiem** obowiązkowym w zakresie wynikającym z przepisów prawa.

<p>GEZ</p>	<p>KARTA ADRESOWA ZABYTKU</p>		<p>3. Miejscowość</p> <p>Mokrsko Dolne</p>
<p>1. Nazwa</p> <p>Cmentarz parafialny (w zespole kościoła parafialnego)</p>	<p>2. Czas powstania</p> <p>Pocz. XIX w.</p>	<p>4. Adres</p> <p>dz. nr ewid.: 345 obręb 0012 MOKRSKO DOLNE</p>	
<p>7. Fotografia z opisem wskazującym orientację w stosunku do sąsiednich terenów lub stron świata albo mapy z zaznaczonymi stanowiskiem archeologicznym</p>		<p>5. Przynależność administracyjna</p> <p>województwo: świętokrzyskie</p> <p>powiat: jędrzejowski</p> <p>gmina: Sobków</p>	
		<p>6. Formy ochrony</p> <p>Rejestr Zabytków Nieruchomych woj. świętokrzyskiego</p> <p>Nr Rejestru A.155 Decyzja WKZ w Kielcach z dnia 27.05.1993 r.</p>	

Fot. Lukasz Wodecki, widok z parkingu przed cmentarzem.

SOBKÓW

MIEJSCOWY PLAN
ZAGOSPODAROWANIA
PRZESTRZENNEGO GMINY
SOBKÓW
UCHWAŁA NR XLIX/243/2010
z dnia 30 czerwca 2010 r.

**Za zgodność z oryginałem
świadczam**

2023 -05- 30

mgr inż. Tomasz Jankowski
Biuro Inżynierskie i Inwestycyjne
ul. Wolności 10, 26-100 Jędrzejów

8. Historia, opis i wartości

Cmentarz parafialny położony w północno- zachodniej części miejscowości, na zachód od kościoła. Zlokalizowany na zboczu niewielkiego wzniesienia opadającego w kierunku wschodnim. Cmentarz na rzucie zbliżonym do prostokąta, otoczony murem, z bramą główną od strony północno-wschodniej. Jedną główną aleją na osi północny wschód- południowy zachód.

Brak wydzielonych szref z nagrobkami z początku funkcjonowania cmentarza i współczesnych. Mniej więcej w centrum kaplica grobowa Chelińskich.

Wartościowanie:

Zabytek posiada wartości historyczne i niematerialne wynikające z funkcji, wartości artystyczne mocno zubożone przez niezadawalający stan zachowania oraz stopniowe zanikania historycznych nagrobków. Może być przedmiotem badań naukowych. Ze względu na pełnioną funkcję ważny dla lokalnej społeczności.

9. Stan zachowania i postulaty dotyczące konserwacji

Stan zachowania: dostateczny

Zabytek zadbane, czysty. Najstarsze nagrobki w złym stanie. Widoczny proces wypierania starych nagrobków przez nowe pochówki.

Postulaty konserwatorskie:

- weryfikacja stanu ewidencji zabytków ruchomych, zabezpieczenie i renowacja najcenniejszych nagrobków w oparciu o opracowany program prac;
- należy przeprowadzić analizę nagrobków o cechach zabytkowych oraz rozważyć objęcie ich indywidualnymi formami ochrony konserwatorskiej w celu zachowania najcenniejszych obiektów;
- zarządcą terenem w sposób zapewniający utrzymanie historycznego charakteru oraz ładu i estetyki przestrzeni;
- korzystać z zabytku w sposób zapewniający trwałe zachowanie jego wartości;
- zabezpieczyć i utrzymywać zabytek oraz jego otoczenie w jak najlepszym stanie;
- wszelkie problemy ze stanem zachowania oraz ewentualnymi zniszczeniami bezwzględnie natychmiastowo zgłaszać organowi nadzoru konserwatorskiego

Wszelkie prace wpływające na stan zachowania, w tym zmianę wyglądu i sposobu zagospodarowania terenu wymagają pozwolenia ŚWKZ w Kielcach w trybie decyzji, stosownie do art. 36 ustawy o ochronie zabytków i opiece nad zabytkami.

10. Wykonanie karty (autor, data i podpis)

Lukasz Wodecki, 30.09.2021 r.

Lukasz Wodecki



11. Zatwierdzenie karty (podpis wojewódzkiego konserwatora zabytków)

**za zgodność z oryginałem
świadczam**

2023-05-30

Z wyjątkami z art. 36 ustawy o zabytkach

*Inne zabytki niewypisane do rejestru zabytków i niewłączone do wojewódzkiej ewidencji zabytków

Łukasz Wodecki

Sobków, dnia 30.05.2023 r.

ZAWIADOMIENIE

Na podstawie art. 22 pkt 4 i 5 ustawy z dnia 23 lipca 2003 r. o ochronie zabytków i opiece nad zabytkami (t.j. Dz. U. z 2022 r., poz. 840 z późn. zm.) oraz § 18 i § 18b Rozporządzenia Ministra Kultury i Dziedzictwa Narodowego z dnia 26 maja 2011 r. w sprawie prowadzenia rejestru zabytków, krajowej, wojewódzkiej i gminnej ewidencji zabytków oraz krajowego wykazu zabytków skradzionych lub wywiezionych za granicę niezgodnie z prawem (t.j. Dz. U. z 2021 r., poz. 56).

Wójt Gminy Sobków zawiadamia

o włączeniu karty adresowej zabytku do gminnej ewidencji zabytków dla zabytku pod nazwą „kaplica grobowa Chelińskich znajdującego się w granicach działki oznaczonej w ewidencji gruntów nr 345 położonej w obrębie ewidencyjnym Mokrsko Dolne, gmina Sobków

Zgodnie z § 18b ust. 1, 3 i 4 w/w rozporządzenia właściciele lub posiadacze zabytków zostali zawiadomieni o sporządzeniu nowej karty adresowej ww. zabytku i o zamiarze jej włączenia do gminnej ewidencji zabytków oraz zostało ono zamieszczone na stronie Biuletynu Informacji Publicznej tutejszego Urzędu (<https://sobkow.biuletyn.net/>) w dniu 04.11.2022 r.

W związku z odbiorem zawiadomienia o sporządzeniu nowej karty adresowej ww. zabytku i o zamiarze jej włączenia do gminnej ewidencji zabytków, po upływie terminu o którym mowa w § 18b ust. 4 w/w rozporządzenia, stosowanie do § 18b ust. 5 w/w rozporządzenia do niniejszego zawiadomienia załącza się odpowiednio potwierdzoną kopię nowej karty adresowej zabytku.

Niniejsze zawiadomienie publikuje się na stronie Biuletynu Informacji Publicznej tutejszego Urzędu (<https://sobkow.biuletyn.net/>).

Podstawa prawna:

Zgodnie z art. 22 ust. 4 i 5 ustawy z dnia 23 lipca 2003 r. o ochronie zabytków i opiece nad zabytkami (t.j. Dz. U. z 2022 r., poz. 840 z późn. zm.), wójt (burmistrz, prezydent miasta) prowadzi gminną ewidencję zabytków w formie zbioru kart adresowych zabytków nieruchomych z terenu gminy. W gminnej ewidencji zabytków powinny być ujęte: 1) zabytki nieruchome wpisane do rejestru; 2) inne zabytki nieruchome znajdujące się w wojewódzkiej ewidencji zabytków; 3) inne zabytki nieruchome wyznaczone przez wójta (burmistrza, prezydenta miasta) w porozumieniu z wojewódzkim konserwatorem zabytków.

z wójta Gminy Sobków
Krzysztof Kozłowski
Budownictwa i Inwestycji
Kozłowski
mgr inż. Krzysztof Kozłowski

Załącznik:

1. Kopia karty adresowej zabytku, potwierdzona za zgodność z oryginałem
2. Klauzula informacyjna RODO

Otrzymują:

1. Strony wg rozdzielnika;
2. Biuletyn Informacji Publicznej www.bip.sobkow.pl;
3. a/a


OBOWIĄZEK INFORMACYJNY W ZAKRESIE PRZETWARZANIA DANYCH OSOBOWYCH

KLAUZULA INFORMACYJNA

do celów prowadzenia gminnej ewidencji zabytków

Wypełniając obowiązek informacyjny w zakresie ochrony danych osobowych na podstawie art. 13 ust.1 i ust. 2 oraz art. 14 ogólnego rozporządzenia Parlamentu Europejskiego i Rady (UE) 2016/679 z dnia 27 kwietnia 2016 r. w sprawie ochrony osób fizycznych w związku z przetwarzaniem danych osobowych i w sprawie swobodnego przepływu takich danych oraz uchylenia dyrektywy 95/46/WE zwanym dalej „**RODO**” i dbając o Państwa dane osobowe przetwarzane przez nas informujemy, że:

1. **Administratorem Pani/a danych osobowych jest Wójt Gminy Sobków** z siedzibą przy ulicy **Pl. Wolności 12; 28-305 Sobków**. Można się z nami skontaktować listownie lub osobiście w naszej siedzibie, telefonicznie pod numerem telefonu **+48 41 387 10 37** za pomocą korespondencji elektronicznej na adres mailowy: **sekretariat@sobkow.pl**
2. Z Inspektorem Ochrony Danych można się skontaktować telefonicznie pod numerem telefonu 665586173 lub za pomocą korespondencji elektronicznej adres: **biuro@ochrona-danych.net**
3. **Pani/a dane osobowe będziemy przetwarzać w celu i na podstawie prawa:**
 - a) art. 6 ust.1 lit. c i e RODO – przetwarzanie jest niezbędne do wykonania zadania realizowanego w interesie publicznym lub w ramach sprawowania władzy powierzonej administratorowi w zw. z art. 22 ust. 4, 5 i 7 ustawy z dnia 23 lipca 2003 r. o ochronie zabytków i opiece nad zabytkami oraz rozporządzenie Ministra Kultury i Dziedzictwa Narodowego z dnia 26 maja 2011 r. w sprawie prowadzenia rejestru zabytków, krajowej, wojewódzkiej i gminnej ewidencji zabytków oraz krajowego wykazu zabytków skradzionych lub wywiezionych za granicę niezgodnie z prawem i archiwizacji dokumentacji.
4. Przetwarzamy następujące kategorie Pani/a danych osobowych: dane zwykłe: imię, nazwisko, pesel, nr działki, adres zamieszkania.
5. **Odbiorcami Pani/a danych osobowych** mogą być podmioty na podstawie przepisów prawa oraz podmioty, z którymi zawarliśmy umowy powierzenia przetwarzania danych osobowych, jak również podmioty uprawnione do obsługi doręczeń.
6. **Pani/a dane osobowe przechowywane będą** przez okres niezbędny do realizacji celu przetwarzania oraz wieczyście (kat. archiwizacji A) zgodnie z obowiązkiem archiwizacyjnym wynikającym z Jednolitego Rzeczonego Wykazu Akt.
7. **Pani/a dane nie będą przekazywane** do państw trzecich/organizacji międzynarodowych.
8. **Pani/a dane nie będą** **Pani/a dane nie będą** **podlegały** profilowaniu lub zautomatyzowanemu podejmowaniu decyzji.
9. **Pani/a mają prawo:**
 - a) dostępu do swoich danych oraz otrzymania ich kopii;
 - b) sprostowania (poprawiania) swoich danych osobowych;
 - c) ograniczenia przetwarzania swoich danych osobowych;
 - d) usunięcia swoich danych osobowych na podstawie przepisów prawa;
 - e) sprzeciwu wobec przetwarzania swoich danych;
 - f) wniesienia skargi do Prezesa UODO (na adres Urzędu Ochrony Danych Osobowych, ul. Stawki 2, 00 - 193 Warszawa)
10. **Źródło pochodzenia danych osobowych:** Pani/a dane osobowe pozyskano z zasobów wewnętrznych administratora lub wobec braku takich danych w zasobach własnych administratora pozyskano dane w drodze udostępnienia na wniosek administratora z zasobów innych administratorów, w szczególności sądu powszechnego właściwego dla administratora.
11. **Przetwarzanie Pani/a danych osobowych przez nas jest wymogiem** obowiązkowym w zakresie wynikającym z przepisów prawa.

<p>GEZ</p>	<p>KARTA ADRESOWA ZABYTKU</p>		<p>3. Miejscowość</p> <p>Mokrsko Dolne</p>
<p>1. Nazwa</p> <p>Kaplica grobowa Chelińskich</p>	<p>2. Czas powstania</p> <p>Po 1865 r.</p>	<p>7. Fotografia z opisem wskazującym orientację w stosunku do sąsiednich terenów lub stron świata albo mapa z zaznaczonym stanowiskiem archeologicznym</p>	
			<p>4. Adres</p> <p>dz. nr ewid.: 345 obrzeb 0012 MOKRSKO DOLNE</p>
<p>5. Przynależność administracyjna</p> <p>województwo: świętokrzyskie</p> <p>powiat: jędrzejowski</p> <p>gmina: Sobków</p>			<p>6. Formy ochrony</p> <p>Rejestr Zabytków Nieruchomych woj. świętokrzyskiego Nr Rejestru A.155 Decyzja WKZ w Kielcach z dnia 27.05.1993 r. (na terenie objętym wpisem)</p>

Fot. Lukasz Wodecki, widok z pomiędzy nagrobków.

W SOBÓWIE
MIEJSCOWY PLAN
ZAGOSPODAROWANIA
PRZESTRZENNEGO GMINY
SOBKÓW
UCHWAŁA NR XLIX/243/2010
z dnia 30 czerwca 2010 r.

ze zgodność z oryginałem
świadczam

2023-05-30

z upoważnienia Gminy Sobków
Marszałekowski Zespół
Badawczy i Kulturalny
Dolne
ul. 11 Października 10
27-600 Sobków

8. Historia, opis i wartości

Kaplica grobowa Chelińskich-dawnych właścicieli Kotlic, Chwaścic, Brusa, Mokrska Dolnego i Górnego, pełniąca obecnie funkcję kaplicy cmentarnej. Zlokalizowana mniej więcej w centralnej części cmentarza parafialnego.

Murowana, otynkowana, pomalowana na kolor jasny żółty. Zbudowana na planie zbliżonym do kwadratu, poprzedzona niewielkim przedsionkiem. Kryte dachami dwuspadowym z blachy ocynkowanej. Na kalenicy głównego dachu, nad środkiem nawy, osmiooboczna wieżyczka na sygnaturkę z arkadową latarnią, na której cebulasty helm zwieńczony smukłą iglicą, na niej galika i krzyż.

Drzwi drewniane, dwuskrzydłowe deskowe z zewnątrz opierzone listewkami. Nad nimi napis na kamiennych płytach: D.O.M. KAPLICA GROBOWA CHELIŃSKICH DAWNYCH WŁAŚCICIELI KOTLIC, BRUSA, MOKRSKA DOLNEGO I GÓRNEGO ZBUDOWANA W ROKU 1865 ODNOWIONA W ROKU 2014. Przed drzwiami dwa niewielkie betonowe schodki. Po prawej stronie od wejścia tabliczka fundatorów remontu kaplicy.

Okna w ścianach bocznych, prostokątne, zakończone łukiem, wielokwaterowe, pojedynczo szklone.

Na tylnej ścianie pusta prostokątna wnęka tuż pod dachem z drewnianymi drzwiczkami, zamkniętymi na haszyk.

Wewnątrz dwie tablice: po prawej stronie od wejścia Józefa Chelińskiego i Franciszka Chelińskiego, po lewej stronie Antoniny i Franciszka Chelińskich.

Wartościowanie:

Zabytek posiada duże indywidualne wartości historyczne, artystyczne i naukowe, zwłaszcza wynikające z dobrze zachowanej substancji zabytkowej i wysokiego stopnia autentyzmu. Zabytek jest kompletny, dobrze zachowany wraz uzupełniającym go otoczeniem, przez co posiada wysokie wartości historyczne i artystyczne. Ze względu na pełnioną funkcję posiada znaczne wartości niematerialne, jest istotny dla lokalnej społeczności.

9. Stan zachowania i postulaty dotyczące konserwacji

Stan zachowania: bardzo dobry

Zabytek zadbane, czysty, bez widocznych znaczących zniszczeń lub uszkodzeń.

Postulaty konserwatorskie:

- prowadzić okresowe kontrole stanu zachowania;
- korzystać z zabytku w sposób zapewniający trwałe zachowanie jego wartości;
- zabezpieczyć i utrzymywać zabytek oraz jego otoczenie w jak najlepszym stanie;
- wszelkie problemy ze stanem zachowania oraz ewentualnymi zniszczeniami bezwzględnie natychmiastowo zgłaszać organowi nadzoru konserwatorskiego;
- rozważyć uzupełnienie ochrony konserwatorskiej poprzez odrębny wpis do rejestru.

Wszelkie prace wpływające na stan zachowania, w tym zmianę wyglądu i sposobu zagospodarowania terenu przy kapliczce wymagają opinii/ prowadzenia w porozumieniu z ŚWKZ w Kielcach.

10. Wykonanie karty (autor, data i podpis)

Łukasz Wodecki, 30.09.2021 r.

Łukasz Wodecki

11. Zatwierdzenie karty (podpis wojewódzkiego konserwatora zabytków)



Łukasz Wodecki

Wzajemność z oryginałem
2023-05-30

Urząd Województwa Świętokrzyskiego
ul. Krakowska 10, 25-001 Kielce
tel. 41 23 23 23 23
www.wojswkz.pl

Sobków, dnia 30.05.2023 r.

ZAWIADOMIENIE

Na podstawie art. 22 pkt 4 i 5 ustawy z dnia 23 lipca 2003 r. o ochronie zabytków i opiece nad zabytkami (t.j. Dz. U. z 2022 r., poz. 840 z późn. zm.) oraz § 18 i § 18b Rozporządzenia Ministra Kultury i Dziedzictwa Narodowego z dnia 26 maja 2011 r. w sprawie prowadzenia rejestru zabytków, krajowej, wojewódzkiej i gminnej ewidencji zabytków oraz krajowego wykazu zabytków skradzionych lub wywiezionych za granicę niezgodnie z prawem (t.j. Dz. U. z 2021 r., poz. 56).

Wójt Gminy Sobków zawiadamia

o włączeniu karty adresowej zabytku do gminnej ewidencji zabytków dla zabytku pod nazwą „dwór (w założeniu podworskim)” znajdującego się w granicach działki oznaczonej w ewidencji gruntów nr 140 położonej w obrębie ewidencyjnym Mokrsko Dolne, gmina Sobków

Zgodnie z § 18b ust. 1, 3 i 4 w/w rozporządzenia właściciele lub posiadacze zabytków zostali zawiadomieni o sporządzeniu nowej karty adresowej ww. zabytku i o zamiarze jej włączenia do gminnej ewidencji zabytków oraz zostało ono zamieszczone na stronie Biuletynu Informacji Publicznej tutejszego Urzędu (<https://sobkow.biuletyn.net/>) w dniu 04.11.2022 r.

W związku z odbiorem zawiadomienia o sporządzeniu nowej karty adresowej ww. zabytku i o zamiarze jej włączenia do gminnej ewidencji zabytków, po upływie terminu o którym mowa w § 18b ust. 4 w/w rozporządzenia, stosowanie do § 18b ust. 5 w/w rozporządzenia do niniejszego zawiadomienia załącza się odpowiednio potwierdzoną kopię nowej karty adresowej zabytku.

Niniejsze zawiadomienie publikuje się na stronie Biuletynu Informacji Publicznej tutejszego Urzędu (<https://sobkow.biuletyn.net/>).

Podstawa prawna:

Zgodnie z art. 22 ust. 4 i 5 ustawy z dnia 23 lipca 2003 r. o ochronie zabytków i opiece nad zabytkami (t.j. Dz. U. z 2022 r., poz. 840 z późn. zm.), wójt (burmistrz, prezydent miasta) prowadzi gminną ewidencję zabytków w formie zbioru kart adresowych zabytków nieruchomych z terenu gminy. W gminnej ewidencji zabytków powinny być ujęte: 1) zabytki nieruchome wpisane do rejestru; 2) inne zabytki nieruchome znajdujące się w wojewódzkiej ewidencji zabytków; 3) inne zabytki nieruchome wyznaczone przez wójta (burmistrza, prezydenta miasta) w porozumieniu z wojewódzkim konserwatorem zabytków.

z r/Wójta Gminy Sobków
Kierownika Departamentu
Budownictwa i Inwestycji
Alona
Wójt Gminy Sobków

Załącznik:

1. Kopia karty adresowej zabytku, potwierdzona za zgodność z oryginałem
2. Klauzula informacyjna RODO

Otrzymują:

1. Strony wg rozdzielnika;
2. Biuletyn Informacji Publicznej www.bip.sobkow.pl;
3. a/a

OBOWIĄZEK INFORMACYJNY W ZAKRESIE PRZETWARZANIA DANYCH OSOBOWYCH

KLAUZULA INFORMACYJNA

do celów prowadzenia gminnej ewidencji zabytków

Wypełniając obowiązek informacyjny w zakresie ochrony danych osobowych na podstawie art. 13 ust.1 i ust. 2 oraz art. 14 ogólnego rozporządzenia Parlamentu Europejskiego i Rady (UE) 2016/679 z dnia 27 kwietnia 2016 r. w sprawie ochrony osób fizycznych w związku z przetwarzaniem danych osobowych i w sprawie swobodnego przepływu takich danych oraz uchylenia dyrektywy 95/46/WE zwanym dalej „**RODO**” i dbając o Państwa dane osobowe przetwarzane przez nas informujemy, że:

1. **Administratorem Pani/a danych osobowych jest Wójt Gminy Sobków** z siedzibą przy ulicy **Pl. Wolności 12; 28-305 Sobków**. Można się z nami skontaktować listownie lub osobiście w naszej siedzibie, telefonicznie pod numerem telefonu **+48 41 387 10 37** za pomocą korespondencji elektronicznej na adres mailowy: **sekretariat@sobkow.pl**
2. Z Inspektorem Ochrony Danych można się skontaktować telefonicznie pod numerem telefonu 665586173 lub za pomocą korespondencji elektronicznej adres: **biuro@ochrona-danych.net**
3. **Pani/a dane osobowe będziemy przetwarzać w celu i na podstawie prawa:**
 - a) art. 6 ust.1 lit. c i e RODO – przetwarzanie jest niezbędne do wykonania zadania realizowanego w interesie publicznym lub w ramach sprawowania władzy powierzonej administratorowi w zw. z art. 22 ust. 4, 5 i 7 ustawy z dnia 23 lipca 2003 r. o ochronie zabytków i opiece nad zabytkami oraz rozporządzenie Ministra Kultury i Dziedzictwa Narodowego z dnia 26 maja 2011 r. w sprawie prowadzenia rejestru zabytków, krajowej, wojewódzkiej i gminnej ewidencji zabytków oraz krajowego wykazu zabytków skradzionych lub wywiezionych za granicę niezgodnie z prawem i archiwizacji dokumentacji.
4. Przetwarzamy następujące kategorie Pani/a danych osobowych: dane zwykłe: imię, nazwisko, pesel, nr działki, adres zamieszkania.
5. **Odbiorcami Pani/a danych osobowych** mogą być podmioty na podstawie przepisów prawa oraz podmioty, z którymi zawarliśmy umowy powierzenia przetwarzania danych osobowych, jak również podmioty uprawnione do obsługi doręczeń.
6. **Pani/a dane osobowe przechowywane będą** przez okres niezbędny do realizacji celu przetwarzania oraz wieczyście (kat. archiwizacji A) zgodnie z obowiązkiem archiwizacyjnym wynikającym z Jednolitego Rzeczonego Wykazu Akt.
7. **Pani/a dane nie będą przekazywane** do państw trzecich/organizacji międzynarodowych.
8. **Pani/a dane nie będą** ~~Pani/a dane nie będą~~ **podlegały** profilowaniu lub zautomatyzowanemu podejmowaniu decyzji.
9. **Pani/a mają prawo:**
 - a) dostępu do swoich danych oraz otrzymania ich kopii;
 - b) sprostowania (poprawiania) swoich danych osobowych;
 - c) ograniczenia przetwarzania swoich danych osobowych;
 - d) usunięcia swoich danych osobowych na podstawie przepisów prawa;
 - e) sprzeciwu wobec przetwarzania swoich danych;
 - f) wniesienia skargi do Prezesa UODO (na adres Urzędu Ochrony Danych Osobowych, ul. Stawki 2, 00 - 193 Warszawa)
10. **Źródło pochodzenia danych osobowych:** Pani/a dane osobowe pozyskano z zasobów wewnętrznych administratora lub wobec braku takich danych w zasobach własnych administratora pozyskano dane w drodze udostępnienia na wniosek administratora z zasobów innych administratorów, w szczególności sądu powszechnego właściwego dla administratora.
11. **Przetwarzanie Pani/a danych osobowych przez nas jest wymogiem obowiązkowym** w zakresie wynikającym z przepisów prawa.

<p>GEZ</p>	<p>KARTA ADRESOWA ZABYTKU</p>		<p>3. Miejscowość</p>
<p>1. Nazwa</p>	<p>Dwór (w założeniu podworskim)</p>	<p>2. Czas powstania</p> <p>XIX/XX w.</p>	<p>Mokrsko Dolne</p>
<p>7. Fotografia z opisem wskazującym orientację w stosunku do sąsiednich terenów lub stron świata albo mapa z zaznaczonym stanowiskiem archeologicznym</p>			<p>4. Adres</p>
			<p>Mokrsko Dolne 50 dz. nr ewid.: 140 obręb 0012 MOKRSKO DOLNE</p>
			<p>5. Przynalazność administracyjna</p> <p>województwo: świętokrzyskie powiat: jędrzejowski gmina: Sobków</p>
			<p>6. Formy ochrony</p> <p>Rejestr Zabytków Nieruchomych woj. świętokrzyskiego Nr Rejestru A.156 Decyzja WKZ w Kielcach z dnia 18.06.1977r.</p>

MIĘJSCOWY PLAN
ZAGOSPODAROWANIA
PRZESTRZENNEGO GMINY
SOBKÓW
UCHWAŁA
NR XLIX/243/2010
z dnia 30 czerwca 2010 r.

**Ze zgodność z oryginałem
świadczam**

2023-05-30

z up. Województwa Świętokrzyskiego
Miejscowy Plan Zagospodarowania
Budowlanego i Inwestycyjnego
Dolne
mgr inż. Katarzyna Kozłowska

Fot. Lukasz Wodecki, widok z terenu szkolnego.

8. Historia, opis i wartości

Dwór usytuowany jest przy zbiegu lokalnych dróg, poniżej zespołu kościoła parafialnego. Otoczony pozostałościami parki z XVIII w., powiększonego w 2 połowie XIX w. Dojazd od strony kościoła i od strony rzeki. Na tyłach dworu znajduje się grodzisko pradziejowe. Budynki gospodarcze nie zachowały się- rozebrano je podczas budowy nowej szkoły.

Budynki murowany z cegły na zaprawie wapiennej, otynkowany, fundamenty i piwnice wykonane z kamienia z dodatkiem cegły. Zbudowany na planie prostokąta, do ściany wschodniej dostawiono drugą prostokątną część. Ganek z daszkiem dwuspadowym dostawiono po II Wojnie Światowej.

Bryłę zabytku stanowią prostopadłościany, kryte dwuspadowymi dachami. Dostawiona od strony południowej w latach powojennych kwadratowa dobudówka, kryta dachem pulpitowym.

W południowej elewacji rozmieszczono 5 okien- 1 zamurowane, w zachodniej 3 okna i okienko strychowe (takie samo na wschodniej elewacji). Od strony północnej umieszczono 3 okna i ganek drewniany wsparty na murowanych słupkach. Przed gankiem betonowe schody.

Wartościowanie:

Zabytek posiada indywidualne wartości historyczne, artystyczne i naukowe, zwłaszcza wynikające z zachowanej substancji zabytkowej. Zabytek wraz uzupełniającym go otoczeniem posiada wysokie wartości historyczne i artystyczne jako element całego zespołu.

9. Stan zachowania i postulaty dotyczące konserwacji

Stan zachowania: zły/dostateczny

Zabytek zaniedbany, widocznych jest wiele uszkodzeń i pęknięć. Liczne zawilgocenia.

Postulaty konserwatorskie:

- wykonać ekspertyzę stanu zachowania
- wymienić pokrycie dachowe (szkodliwość eternitu)
- uzupełnić brakujące szyby w oknach
- uzupełnić i naprawić uszkodzenia w ścianach obiektu
- prowadzić okresowe kontrole stanu zachowania;
- korzystać z zabytku w sposób zapewniający trwałe zachowanie jego wartości;
- zabezpieczyć i utrzymywać zabytek oraz jego otoczenie w jak najlepszym stanie;
- wszelkie problemy ze stanem zachowania oraz ewentualnymi zniszczeniami bezwzględnie natychmiastowo zgłaszać organowi nadzoru konserwatorskiego

Wszelkie prace wpływające na stan zachowania, w tym zmianę wyglądu i sposobu zagospodarowania terenu wymagają pozwolenia SWKZ w Kielcach w trybie decyzji, stosownie do art. 36 ustawy o ochronie zabytków i opiece nad zabytkami.

10. Wykonanie karty (autor, data i podpis)

Lukasz Wodecki, 30.09.2021 r.

Lukasz Wodecki

11. Zawierające karty (podpis wojewódzkiego konserwatora zabytków)



**za zgodność z oryginałem
świadczam**

2023-05-30

z urzędu Grażyna Sokołowa
Kierownika Oddziału
Konservatorskiego

Miasto, z którego kierownik oddziału konserwatorskiego lub wojewódzki konserwator zabytków

Grażyna Sokołowa
mgr inż. Grażyna Sokołowa

Sobków, dnia 30.05.2023 r.

ZAWIADOMIENIE

Na podstawie art. 22 pkt 4 i 5 ustawy z dnia 23 lipca 2003 r. o ochronie zabytków i opiece nad zabytkami (t.j. Dz. U. z 2022 r., poz. 840 z późn. zm.) oraz § 18 i § 18b Rozporządzenia Ministra Kultury i Dziedzictwa Narodowego z dnia 26 maja 2011 r. w sprawie prowadzenia rejestru zabytków, krajowej, wojewódzkiej i gminnej ewidencji zabytków oraz krajowego wykazu zabytków skradzionych lub wywiezionych za granicę niezgodnie z prawem (t.j. Dz. U. z 2021 r., poz. 56).

Wójt Gminy Sobków zawiadamia

o włączeniu karty adresowej zabytku do gminnej ewidencji zabytków dla zabytku pod nazwą „pozostałości parku (w założeniu podworskim)” znajdującego się w granicach działek oznaczonych w ewidencji gruntów nr 139, 140, 143/2, 143/3 i 144 położonych w obrębie ewidencyjnym Mokrsko Dolne, gmina Sobków

Zgodnie z § 18b ust. 1, 3 i 4 w/w rozporządzenia właściciele lub posiadacze zabytków zostali zawiadomieni o sporządzeniu nowej karty adresowej ww. zabytku i o zamiarze jej włączenia do gminnej ewidencji zabytków oraz zostało ono zamieszczone na stronie Biuletynu Informacji Publicznej tutejszego Urzędu (<https://sobkow.biuletyn.net/>) w dniu 04.11.2022 r.

W związku z odbiorem zawiadomienia o sporządzeniu nowej karty adresowej ww. zabytku i o zamiarze jej włączenia do gminnej ewidencji zabytków, po upływie terminu o którym mowa w § 18b ust. 4 w/w rozporządzenia, stosowanie do § 18b ust. 5 w/w rozporządzenia do niniejszego zawiadomienia załącza się odpowiednio potwierdzoną kopię nowej karty adresowej zabytku.

Niniejsze zawiadomienie publikuje się na stronie Biuletynu Informacji Publicznej tutejszego Urzędu (<https://sobkow.biuletyn.net/>).

Podstawa prawna:

Zgodnie z art. 22 ust. 4 i 5 ustawy z dnia 23 lipca 2003 r. o ochronie zabytków i opiece nad zabytkami (t.j. Dz. U. z 2022 r., poz. 840 z późn. zm.), wójt (burmistrz, prezydent miasta) prowadzi gminną ewidencję zabytków w formie zbioru kart adresowych zabytków nieruchomych z terenu gminy. W gminnej ewidencji zabytków powinny być ujęte: 1) zabytki nieruchome wpisane do rejestru; 2) inne zabytki nieruchome znajdujące się w wojewódzkiej ewidencji zabytków; 3) inne zabytki nieruchome wyznaczone przez wójta (burmistrza, prezydenta miasta) w porozumieniu z wojewódzkim konserwatorem zabytków.

z pp. Wójta Gminy Sobków
Interesów lokalnych
Budownictwa i inwestycji
Kocur
Województwo Świętokrzyskie

Załącznik:

1. Kopia karty adresowej zabytku, potwierdzona za zgodność z oryginałem
2. Klauzula informacyjna RODO

Otrzymują:

1. Strony wg rozdzielnika;
2. Biuletyn Informacji Publicznej www.bip.sobkow.pl;
3. a/a

OBOWIĄZEK INFORMACYJNY W ZAKRESIE PRZETWARZANIA DANYCH OSOBOWYCH

KLAUZULA INFORMACYJNA

do celów prowadzenia gminnej ewidencji zabytków

Wypełniając obowiązek informacyjny w zakresie ochrony danych osobowych na podstawie art. 13 ust.1 i ust. 2 oraz art. 14 ogólnego rozporządzenia Parlamentu Europejskiego i Rady (UE) 2016/679 z dnia 27 kwietnia 2016 r. w sprawie ochrony osób fizycznych w związku z przetwarzaniem danych osobowych i w sprawie swobodnego przepływu takich danych oraz uchylenia dyrektywy 95/46/WE zwanym dalej „**RODO**” i dbając o Państwa dane osobowe przetwarzane przez nas informujemy, że:

1. **Administratorem Pani/a danych osobowych jest Wójt Gminy Sobków** z siedzibą przy ulicy **Pl. Wolności 12; 28-305 Sobków**. Można się z nami skontaktować listownie lub osobiście w naszej siedzibie, telefonicznie pod numerem telefonu **+48 41 387 10 37** za pomocą korespondencji elektronicznej na adres mailowy: **sekretariat@sobkow.pl**
2. Z Inspektorem Ochrony Danych można się skontaktować telefonicznie pod numerem telefonu 665586173 lub za pomocą korespondencji elektronicznej adres: **biuro@ochrona-danych.net**
3. **Pani/a dane osobowe będziemy przetwarzać w celu i na podstawie prawa:**
 - a) art. 6 ust.1 lit. c i e RODO – przetwarzanie jest niezbędne do wykonania zadania realizowanego w interesie publicznym lub w ramach sprawowania władzy powierzonej administratorowi w zw. z art. 22 ust. 4, 5 i 7 ustawy z dnia 23 lipca 2003 r. o ochronie zabytków i opiece nad zabytkami oraz rozporządzenie Ministra Kultury i Dziedzictwa Narodowego z dnia 26 maja 2011 r. w sprawie prowadzenia rejestru zabytków, krajowej, wojewódzkiej i gminnej ewidencji zabytków oraz krajowego wykazu zabytków skradzionych lub wywiezionych za granicę niezgodnie z prawem i archiwizacji dokumentacji.
4. Przetwarzamy następujące kategorie Pani/a danych osobowych: dane zwykłe: imię, nazwisko, pesel, nr działki, adres zamieszkania.
5. **Odbiorcami Pani/a danych osobowych** mogą być podmioty na podstawie przepisów prawa oraz podmioty, z którymi zawarliśmy umowy powierzenia przetwarzania danych osobowych, jak również podmioty uprawnione do obsługi doręczeń.
6. **Pani/a dane osobowe przechowywane będą** przez okres niezbędny do realizacji celu przetwarzania oraz wieczyście (kat. archiwizacji A) zgodnie z obowiązkiem archiwizacyjnym wynikającym z Jednolitego Rzeczonego Wykazu Akt.
7. **Pani/a dane nie będą przekazywane** do państw trzecich/organizacji międzynarodowych.
8. **Pani/a dane nie będą** **Pani/a dane nie będą** **podlegały** profilowaniu lub zautomatyzowanemu podejmowaniu decyzji.
9. **Pani/a mają prawo:**
 - a) dostępu do swoich danych oraz otrzymania ich kopii;
 - b) sprostowania (poprawiania) swoich danych osobowych;
 - c) ograniczenia przetwarzania swoich danych osobowych;
 - d) usunięcia swoich danych osobowych na podstawie przepisów prawa;
 - e) sprzeciwu wobec przetwarzania swoich danych;
 - f) wniesienia skargi do Prezesa UODO (na adres Urzędu Ochrony Danych Osobowych, ul. Stawki 2, 00 - 193 Warszawa)
10. **Źródło pochodzenia danych osobowych:** Pani/a dane osobowe pozyskano z zasobów wewnętrznych administratora lub wobec braku takich danych w zasobach własnych administratora pozyskano dane w drodze udostępnienia na wniosek administratora z zasobów innych administratorów, w szczególności sądu powszechnego właściwego dla administratora.
11. **Przetwarzanie Pani/a danych osobowych przez nas jest wymogiem** obowiązkowym w zakresie wynikającym z przepisów prawa.

<p>GEZ</p>	<p align="center">KARTA ADRESOWA ZABYTKU</p>		<p>3. Miejscowość</p> <p align="center">Mokrsko Dolne</p>
<p>1. Nazwa</p>	<p>2. Czas powstania</p> <p align="center">XVIII w.</p>	<p>Pozostałości parku (w założeniu podworskim)</p>	
<p>7. Fotografia z opisem wskazującym orientację w stosunku do sąsiednich terenów lub stron świata albo mapa z zaznaczonym stanowiskiem archeologicznym</p>			
			
<p>4. Adres</p>	<p>Mokrsko Dolne 50 dz. nr ewid.: 139, 140, 143/2, 143/3, 144 obręb 0012 MOKRSKO DOLNE</p>		
<p>5. Przynależność administracyjna</p>	<p>województwo: świętokrzyskie powiat: jędrzejowski gmina: Sobków</p>		
<p>6. Formy ochrony</p>	<p>Rejestr Zabytków Nieruchomych woj. świętokrzyskiego Nr Rejestru A.1.56 Decyzja WKZ w Kielcach z dnia 18.06.1977 r.</p>		

**za zgodność z oryginałem
świadczam**

2023 -05- 30

z siedzibą w Gminie Sobków
ul. Wolności 18, 24-100 Sobków
Krajowy Rejestr Sądowy
NIP: 780-000-0000
REGON: 141800000
Łukasz Wodecki
Przewodniczący Rady Gminy

Fot. Łukasz Wodecki, widok z terenu szkolnego.

8. Historia, opis i wartości

Teren założenia w obecnym zarysie ma kształt nieregularny, zbliżony do trójkąta, którego boki stanowią drogi dojazdowe oraz ogrodzenie pomiędzy parkiem, a dawnymi terenami gospodarczymi. Różnicowanie w ukształtowaniu terenu dochodzi do kilkunastu metrów. Obecny układ kompozycyjny chaotyczny, zawiera kilka niezależnych od siebie „wątków” kompozycyjnych: grodzisko, ślad tarasowego układu terenu o nachyleniu wschodnim, dwa geometryczne stawy oraz dwór i jego otoczenie.

Regularność powiązań kompozycyjnych zaakcentowana jest układem drzewostanu (lipy i wierzby w wieku około 100 i powyżej 100 lat). Część terenu pomiędzy skarpa a stawem sztucznie wyrównana celem przystosowania pod boisko szkolne.

Stawy tworzą prostokątne przedzielone groblą wnętrze obrzeżone starymi wierzbami. Granica założenia od strony wschodniej zaznaczona szpalerem kilkunastu wspaniałych wierzb w wieku 100-200 lat. Teren w okolicach stawów zarasta kępa olch i topoli. Młodsze nasadzenia to głównie: jesion, jawor, klon, kasztan. Od strony południowej pozostałości sadu. Od strony północnej wzdłuż ogrodzenia regulamy szpaler kasztanów.

Wartościowanie:

Zabytek posiada indywidualne wartości historyczne, artystyczne i naukowe, zwłaszcza wynikające z zachowanej substancji zabytkowej. Zabytek posiada wysokie wartości historyczne i artystyczne jako element całego zespołu. Wiekowe drzewa posiadają wartości pomników przyrody.

9. Stan zachowania i postulaty dotyczące konserwacji

Stan zachowania: zły

W obecnym stanie park nie posiada jednolitości stylistycznej, kompozycja jest chaotyczna. Znaczna część założenia zdeprawowana, zieleń niepielęgnowana, zasadzone gatunki nietrwale, wiele samosiewów. W wielu częściach teren zaśmiecony.

Postulaty konserwatorskie:

- przeprowadzić analizę stanu zachowania istniejących elementów parku;
- przeprowadzić analizę i inwentaryzację drzewostanu z wytypowaniem szczególnie cennych egzemplarzy;
- przeciąć samosiewy wokół grodziska i zaplanować celowe nasadzenia;
- uporządkować całość terenu;
- prowadzić okresowe kontrole stanu zachowania;
- korzystać z zabytku w sposób zapewniający trwałe zachowanie jego wartości;
- zabezpieczyć i utrzymywać zabytek oraz jego otoczenie w jak najlepszym stanie;
- wszelkie problemy ze stanem zachowania oraz ewentualnymi zniszczeniami bezwzględnie natychmiastowo zgłaszać organowi nadzoru konserwatorskiego

Wszelkie prace wpływające na stan zachowania, w tym zmianę wyglądu i sposobu zagospodarowania terenu wymagają pozwolenia SWKZ w Kielcach w trybie decyzji, stosownie do art. 36 ustawy o ochronie zabytków i opiece nad zabytkami.

10. Wykonanie karty (autor, data i podpis)

Łukasz Wodecki, 30.09.2021 r.

Łukasz Wodecki



Załącznik nr 1
Zatwierdzenie karty (podpis wojewódzkiego konserwatora zabytków)

Za zgodność z oryginałem
w w i e r d z a m

2023-05-30

z upoważnienia
Kierownika
Biura

[Signature]
Dyrektor Zespołu Pomników Przyrody
Kielce

*dyrektor zabrał karte niepowracając do zespołu zabrał wierzby i kasztany
pomnik przyrody

Sobków, dnia 30.05.2023 r.

ZAWIADOMIENIE

Na podstawie art. 22 pkt 4 i 5 ustawy z dnia 23 lipca 2003 r. o ochronie zabytków i opiece nad zabytkami (t.j. Dz. U. z 2022 r., poz. 840 z późn. zm.) oraz § 18 i § 18b Rozporządzenia Ministra Kultury i Dziedzictwa Narodowego z dnia 26 maja 2011 r. w sprawie prowadzenia rejestru zabytków, krajowej, wojewódzkiej i gminnej ewidencji zabytków oraz krajowego wykazu zabytków skradzionych lub wywiezionych za granicę niezgodnie z prawem (t.j. Dz. U. z 2021 r., poz. 56).

Wójt Gminy Sobków zawiadamia

o włączeniu karty adresowej zabytku do gminnej ewidencji zabytków dla zabytku pod nazwą „figura św. Floriana” znajdującego się w granicach działki oznaczonej w ewidencji gruntów nr 64 położonej w obrębie ewidencyjnym Mokrsko Dolne, gmina Sobków

Zgodnie z § 18b ust. 1, 3 i 4 w/w rozporządzenia właściciele lub posiadacze zabytków zostali zawiadomieni o sporządzeniu nowej karty adresowej ww. zabytku i o zamiarze jej włączenia do gminnej ewidencji zabytków oraz zostało ono zamieszczone na stronie Biuletynu Informacji Publicznej tutejszego Urzędu (<https://sobkow.biuletyn.net/>) w dniu 04.11.2022 r.

W związku z odbiorem zawiadomienia o sporządzeniu nowej karty adresowej ww. zabytku i o zamiarze jej włączenia do gminnej ewidencji zabytków, po upływie terminu o którym mowa w § 18b ust. 4 w/w rozporządzenia, stosowanie do § 18b ust. 5 w/w rozporządzenia do niniejszego zawiadomienia załącza się odpowiednio potwierdzoną kopię nowej karty adresowej zabytku.

Niniejsze zawiadomienie publikuje się na stronie Biuletynu Informacji Publicznej tutejszego Urzędu (<https://sobkow.biuletyn.net/>).

Podstawa prawna:

Zgodnie z art. 22 ust. 4 i 5 ustawy z dnia 23 lipca 2003 r. o ochronie zabytków i opiece nad zabytkami (t.j. Dz. U. z 2022 r., poz. 840 z późn. zm.), wójt (burmistrz, prezydent miasta) prowadzi gminną ewidencję zabytków w formie zbioru kart adresowych zabytków nieruchomych z terenu gminy. W gminnej ewidencji zabytków powinny być ujęte: 1) zabytki nieruchome wpisane do rejestru; 2) inne zabytki nieruchome znajdujące się w wojewódzkiej ewidencji zabytków; 3) inne zabytki nieruchome wyznaczone przez wójta (burmistrza, prezydenta miasta) w porozumieniu z wojewódzkim konserwatorem zabytków.

z up. Wójt Gminy Sobków
Kierownik Biuletynu
Budowlanego i Inwestycji
Olga
mgr inż. Wioletta Koneczna

Załącznik:

1. Kopia karty adresowej zabytku, potwierdzona za zgodność z oryginałem
2. Klauzula informacyjna RODO

Otrzymują:

1. Strony wg rozdzielnika;
2. Biuletyn Informacji Publicznej www.bip.sobkow.pl;
3. a/a



OBOWIĄZEK INFORMACYJNY W ZAKRESIE PRZETWARZANIA DANYCH OSOBOWYCH

KLAUZULA INFORMACYJNA

do celów prowadzenia gminnej ewidencji zabytków

Wypełniając obowiązek informacyjny w zakresie ochrony danych osobowych na podstawie art. 13 ust.1 i ust. 2 oraz art. 14 ogólnego rozporządzenia Parlamentu Europejskiego i Rady (UE) 2016/679 z dnia 27 kwietnia 2016 r. w sprawie ochrony osób fizycznych w związku z przetwarzaniem danych osobowych i w sprawie swobodnego przepływu takich danych oraz uchylenia dyrektywy 95/46/WE zwanym dalej „**RODO**” i dbając o Państwa dane osobowe przetwarzane przez nas informujemy, że:

1. **Administratorem Pani/a danych osobowych jest Wójt Gminy Sobków** z siedzibą przy ulicy **Pl. Wolności 12; 28-305 Sobków**. Można się z nami skontaktować listownie lub osobiście w naszej siedzibie, telefonicznie pod numerem telefonu **+48 41 387 10 37** za pomocą korespondencji elektronicznej na adres mailowy: **sekretariat@sobkow.pl**
2. Z Inspektorem Ochrony Danych można się skontaktować telefonicznie pod numerem telefonu 665586173 lub za pomocą korespondencji elektronicznej adres: **biuro@ochrona-danych.net**
3. **Pani/a dane osobowe będziemy przetwarzać w celu i na podstawie prawa:**
 - a) art. 6 ust.1 lit. c i e RODO – przetwarzanie jest niezbędne do wykonania zadania realizowanego w interesie publicznym lub w ramach sprawowania władzy powierzonej administratorowi w zw. z art. 22 ust. 4, 5 i 7 ustawy z dnia 23 lipca 2003 r. o ochronie zabytków i opiece nad zabytkami oraz rozporządzenie Ministra Kultury i Dziedzictwa Narodowego z dnia 26 maja 2011 r. w sprawie prowadzenia rejestru zabytków, krajowej, wojewódzkiej i gminnej ewidencji zabytków oraz krajowego wykazu zabytków skradzionych lub wywiezionych za granicę niezgodnie z prawem i archiwizacji dokumentacji.
4. Przetwarzamy następujące kategorie Pani/a danych osobowych: dane zwykle: imię, nazwisko, pesel, nr działki, adres zamieszkania.
5. **Odbiorcami Pani/a danych osobowych** mogą być podmioty na podstawie przepisów prawa oraz podmioty, z którymi zawarliśmy umowy powierzenia przetwarzania danych osobowych, jak również podmioty uprawnione do obsługi doręczeń.
6. **Pani/a dane osobowe przechowywane będą** przez okres niezbędny do realizacji celu przetwarzania oraz wieczyście (kat. archiwizacji A) zgodnie z obowiązkiem archiwizacyjnym wynikającym z Jednolitego Rzeczonego Wykazu Akt.
7. **Pani/a dane nie będą przekazywane** do państw trzecich/organizacji międzynarodowych.
8. **Pani/a dane nie będą Pani/a dane nie będą podlegały** profilowaniu lub zautomatyzowanemu podejmowaniu decyzji.
9. **Pani/a mają prawo:**
 - a) dostępu do swoich danych oraz otrzymania ich kopii;
 - b) sprostowania (poprawiania) swoich danych osobowych;
 - c) ograniczenia przetwarzania swoich danych osobowych;
 - d) usunięcia swoich danych osobowych na podstawie przepisów prawa;
 - e) sprzeciwu wobec przetwarzania swoich danych;
 - f) wniesienia skargi do Prezesa UODO (na adres Urzędu Ochrony Danych Osobowych, ul. Stawki 2, 00 - 193 Warszawa)
10. **Źródło pochodzenia danych osobowych:** Pani/a dane osobowe pozyskano z zasobów wewnętrznych administratora lub wobec braku takich danych w zasobach własnych administratora pozyskano dane w drodze udostępnienia na wniosek administratora z zasobów innych administratorów, w szczególności sądu powszechnego właściwego dla administratora.
11. **Przetwarzanie Pani/a danych osobowych przez nas jest wymogiem** obowiązkowym w zakresie wynikającym z przepisów prawa.

GEZ	KARTA ADRESOWA ZABYTKU		3. Miejscowość Mokrsko Dolne
1. Nazwa Figura św. Floriana	2. Czas powstania 1766 r.	7. Fotografia z opisem wskazującym orientację w stosunku do sąsiednich terenów lub stron świata albo mapą z zaznaczonym stanowiskiem archeologicznym 	
4. Adres dz. nr ewid.: 64 obrub 0012 MOKRSKO DOLNE		5. Przynależność administracyjna województwo: świętokrzyskie powiat: jędrzejowski gmina: Sobków 6. Formy ochrony  za zgodność z oryginałem świadczam 2023-05-30 z wyjątkiem Gminy Sobków Mirosław J. Zdzienicka Eudowijana I Inwestycji mgr inż. Ewelina Janiszczak	

Fot. Lukasz Wodecki, widok z placu obok przystanku autobusowego.

8. Historia, opis i wartości

Figura św. Floriana umieszczona na postumencie w kształcie ściętego ostrosłupa. Postument na trójsiodłkowej podstawie. Na piedestale napis: „SKD KW DNIA 26 MAIA ANO 1766”.

Figura na niewielkim kwadratowym placyku, otoczonym niskim ogrodzeniem z prętów żeliwnych. Placyk wybrukowany.

Wartościowanie:

Zabytek posiada wartości historyczne i naukowe. Ze względu na rolę miejsca kultu religijnego posiada znaczne wartości niematerialne, jest istotny dla lokalnej społeczności. Stanowi ważny element krajobrazu kulturowego i lokalnego dziedzictwa.

9. Stan zachowania i postulaty dotyczące konserwacji

Stan zachowania: bardzo dobry
Zabytek zadbane, czysty, bez widocznych zniszczeń lub uszkodzeń.

Postulaty konserwatorskie:

- prowadzić okresowe kontrole stanu zachowania;
- korzystać z zabytku w sposób zapewniający trwałe zachowanie jego wartości;
- zabezpieczyć i utrzymywać zabytek oraz jego otoczenie w jak najlepszym stanie;
- wszelkie problemy ze stanem zachowania oraz ewentualnymi zniszczeniami bezwzględnie natychmiastowo zgłaszać organowi nadzoru konserwatorskiego

Wszelkie prace wpływające na stan zachowania, w tym zmianę wyglądu i sposobu zagospodarowania terenu przy zabytku wymagają opinii/ prowadzenia w porozumieniu z ŚWKZ w Kielcach.

10. Wykonanie karty (autor, data i podpis)

Lukasz Wodecki, 30.09.2021 r.

Lukasz Wodecki

11. Zatwierdzenie karty (podpis wojewódzkiego konserwatora zabytków)



Za zgodność z oryginałem
ŚWIECIEŻAK

2023-05-30

[Signature]
Działowa Komisja Województwa Świętokrzyskiego
Kielce, ul. Wolności 100, 25-100 Kielce

Sobków, dnia 30.05.2023 r.

ZAWIADOMIENIE

Na podstawie art. 22 pkt 4 i 5 ustawy z dnia 23 lipca 2003 r. o ochronie zabytków i opiece nad zabytkami (t.j. Dz. U. z 2022 r., poz. 840 z późn. zm.) oraz § 18 i § 18b Rozporządzenia Ministra Kultury i Dziedzictwa Narodowego z dnia 26 maja 2011 r. w sprawie prowadzenia rejestru zabytków, krajowej, wojewódzkiej i gminnej ewidencji zabytków oraz krajowego wykazu zabytków skradzionych lub wywiezionych za granicę niezgodnie z prawem (t.j. Dz. U. z 2021 r., poz. 56).

Wójt Gminy Sobków zawiadamia

o włączeniu karty adresowej zabytku do gminnej ewidencji zabytków dla zabytku pod nazwą „figura Matki Bożej” znajdującego się w granicach działki oznaczonej w ewidencji gruntów nr 156/2 położonej w obrębie ewidencyjnym Mokrsko Górne, gmina Sobków

Zgodnie z § 18b ust. 1, 3 i 4 w/w rozporządzenia właściciele lub posiadacze zabytków zostali zawiadomieni o sporządzeniu nowej karty adresowej ww. zabytku i o zamiarze jej włączenia do gminnej ewidencji zabytków oraz zostało ono zamieszczone na stronie Biuletynu Informacji Publicznej tutejszego Urzędu (<https://sobkow.biuletyn.net/>) w dniu 04.11.2022 r.

W związku z odbiorem zawiadomienia o sporządzeniu nowej karty adresowej ww. zabytku i o zamiarze jej włączenia do gminnej ewidencji zabytków, po upływie terminu o którym mowa w § 18b ust. 4 w/w rozporządzenia, stosowanie do § 18b ust. 5 w/w rozporządzenia do niniejszego zawiadomienia załącza się odpowiednio potwierdzoną kopię nowej karty adresowej zabytku.

Niniejsze zawiadomienie publikuje się na stronie Biuletynu Informacji Publicznej tutejszego Urzędu (<https://sobkow.biuletyn.net/>).

Podstawa prawna:

Zgodnie z art. 22 ust. 4 i 5 ustawy z dnia 23 lipca 2003 r. o ochronie zabytków i opiece nad zabytkami (t.j. Dz. U. z 2022 r., poz. 840 z późn. zm.), wójt (burmistrz, prezydent miasta) prowadzi gminną ewidencję zabytków w formie zbioru kart adresowych zabytków nieruchomych z terenu gminy. W gminnej ewidencji zabytków powinny być ujęte: 1) zabytki nieruchome wpisane do rejestru; 2) inne zabytki nieruchome znajdujące się w wojewódzkiej ewidencji zabytków; 3) inne zabytki nieruchome wyznaczone przez wójta (burmistrza, prezydenta miasta) w porozumieniu z wojewódzkim konserwatorem zabytków.

z up. Wójt Gminy Sobków
Krzysztof Sobków
Ewidencja i Inwestycje
Kowc
Wójt Gminy Sobków

Załącznik:

1. Kopia karty adresowej zabytku, potwierdzona za zgodność z oryginałem
2. Klauzula informacyjna RODO

Otrzymują:

1. Strony wg rozdzielnika;
2. Biuletyn Informacji Publicznej www.bip.sobkow.pl;
3. a/a

OBOWIĄZEK INFORMACYJNY W ZAKRESIE PRZETWARZANIA DANYCH OSOBOWYCH

KLAUZULA INFORMACYJNA do celów prowadzenia gminnej ewidencji zabytków

Wypełniając obowiązek informacyjny w zakresie ochrony danych osobowych na podstawie art. 13 ust.1 i ust. 2 oraz art. 14 ogólnego rozporządzenia Parlamentu Europejskiego i Rady (UE) 2016/679 z dnia 27 kwietnia 2016 r. w sprawie ochrony osób fizycznych w związku z przetwarzaniem danych osobowych i w sprawie swobodnego przepływu takich danych oraz uchylenia dyrektywy 95/46/WE zwanym dalej „**RODO**” i dbając o Państwa dane osobowe przetwarzane przez nas informujemy, że:

1. **Administratorem Pani/a danych osobowych jest Wójt Gminy Sobków** z siedzibą przy ulicy **Pl. Wolności 12; 28-305 Sobków**. Można się z nami skontaktować listownie lub osobiście w naszej siedzibie, telefonicznie pod numerem telefonu **+48 41 387 10 37** za pomocą korespondencji elektronicznej na adres mailowy: **sekretariat@sobkow.pl**
2. Z Inspektorem Ochrony Danych można się skontaktować telefonicznie pod numerem telefonu 665586173 lub za pomocą korespondencji elektronicznej adres: **biuro@ochrona-danych.net**
3. **Pani/a dane osobowe będziemy przetwarzać w celu i na podstawie prawa:**
 - a) art. 6 ust.1 lit. c i e RODO – przetwarzanie jest niezbędne do wykonania zadania realizowanego w interesie publicznym lub w ramach sprawowania władzy powierzonej administratorowi w zw. z art. 22 ust. 4, 5 i 7 ustawy z dnia 23 lipca 2003 r. o ochronie zabytków i opiece nad zabytkami oraz rozporządzenie Ministra Kultury i Dziedzictwa Narodowego z dnia 26 maja 2011 r. w sprawie prowadzenia rejestru zabytków, krajowej, wojewódzkiej i gminnej ewidencji zabytków oraz krajowego wykazu zabytków skradzionych lub wywiezionych za granicę niezgodnie z prawem i archiwizacji dokumentacji.
4. Przetwarzamy następujące kategorie Pani/a danych osobowych: dane zwykłe: imię, nazwisko, pesel, nr działki, adres zamieszkania.
5. **Odbiorcami Pani/a danych osobowych** mogą być podmioty na podstawie przepisów prawa oraz podmioty, z którymi zawarliśmy umowy powierzenia przetwarzania danych osobowych, jak również podmioty uprawnione do obsługi doręczeń.
6. **Pani/a dane osobowe przechowywane będą** przez okres niezbędny do realizacji celu przetwarzania oraz wieczyście (kat. archiwizacji A) zgodnie z obowiązkiem archiwizacyjnym wynikającym z Jednolitego Rzeczonego Wykazu Akt.
7. **Pani/a dane nie będą przekazywane** do państw trzecich/organizacji międzynarodowych.
8. **Pani/a dane nie będą Pani/a dane nie będą podlegały** profilowaniu lub zautomatyzowanemu podejmowaniu decyzji.
9. **Pani/a mają prawo:**
 - a) dostępu do swoich danych oraz otrzymania ich kopii;
 - b) sprostowania (poprawiania) swoich danych osobowych;
 - c) ograniczenia przetwarzania swoich danych osobowych;
 - d) usunięcia swoich danych osobowych na podstawie przepisów prawa;
 - e) sprzeciwu wobec przetwarzania swoich danych;
 - f) wniesienia skargi do Prezesa UODO (na adres Urzędu Ochrony Danych Osobowych, ul. Stawki 2, 00 - 193 Warszawa)
10. **Źródło pochodzenia danych osobowych:** Pani/a dane osobowe pozyskano z zasobów wewnętrznych administratora lub wobec braku takich danych w zasobach własnych administratora pozyskano dane w drodze udostępnienia na wniosek administratora z zasobów innych administratorów, w szczególności sądu powszechnego właściwego dla administratora.
11. **Przetwarzanie Pani/a danych osobowych przez nas jest wymogiem** obowiązkowym w zakresie wynikającym z przepisów prawa.

3. Miejscowość

GEZ

KARTA ADRESOWA ZABYTKU

Mokrsko Górne


1. Nazwa

Figura Matki Bożej

2. Czas powstania

1931 r.

7. Fotografia z opisem wskazującym orientację w stosunku do sąsiednich terenów lub stron świata albo mapa z zaznaczonym stanowiskiem archeologicznym



4. Adres

dz. nr ewid.: 156/2
obręb 0013 MOKRSKO
GÓRNE

5. Przynależność administracyjna

województwo: świętokrzyskie

powiat: jędrzejowski

gmina: Sobków

6. Formy ochrony



**za zgodność z oryginałem
świadczą**

2023 -05- 3 0

z urzędem Gminy Sobków
Marszałek: M. Kozłowski
Dział: Wydział Kultury i Turystyki
Łow
Fotograf: Łukasz Wodecki

Fot. Łukasz Wodecki, widok z drogi biegnącej przez miejscowość.

8. Historia, opis i wartości

Kamienna figura Matki Boskiej Niepokalanej umieszczona na prostopadłościennym postumencie, kwadratowym u podstawy. Postument na kwadratowej podstawie. Na piedestale napis: „O MARIJO NIEPOKALANIE POCZĘTA MÓDL SIĘ ZA NAMI - - OFIARA WSI MOKSZKO 1931”.

Figura i piedestał wielokrotnie pokryte farbą. Całość na niewielkim kwadratowym placyku, otoczonym niskim metalowym ogrodzeniem na niskiej podmurówce. Placyk obsadzony kwiatami.

Wartościowanie:

Zabytek posiada wartości historyczne i naukowe. Ze względu na rolę miejsca kultu religijnego posiada znaczne wartości niematerialne, jest istotny dla lokalnej społeczności. Stanowi ważny element krajobrazu kulturowego i lokalnego dziedzictwa.

9. Stan zachowania i postulaty dotyczące konserwacji

Stan zachowania: dobry

Zabytek zadbane, czysty, bez widocznych zniszczeń lub uszkodzeń. Wiele warstw farby zniekształciło detal rzeźbiarski figury.

Postulaty konserwatorskie:

- przeprowadzić analizę konserwatorską stanu zachowania oraz kompleksowe prace konserwatorskie i zabezpieczające;
- prowadzić okresowe kontrole stanu zachowania;
- korzystać z zabytku w sposób zapewniający trwałe zachowanie jego wartości;
- zabezpieczyć i utrzymać zabytek oraz jego otoczenie w jak najlepszym stanie;
- wszelkie problemy ze stanem zachowania oraz ewentualnymi zniszczeniami bezwzględnie natychmiastowo zgłaszać organowi nadzoru konserwatorskiego

Wszelkie prace wpływające na stan zachowania, w tym zmianę wyglądu i sposobu zagospodarowania terenu przy zabytku wymagają opinii/ prowadzenia w porozumieniu z ŚWKZ w Kielcach.

10. Wykonanie karty (autor, data i podpis)

Łukasz Wodecki, 30.09.2021 r.

Łukasz Wodecki



11. Zatwierdzenie karty (podpis wojewódzkiego konserwatora zabytków)

Świętokrzyski Wojewódzki
Konserwator Zabytków
ul. Krak. 1, Kielcach

Anna Zak

**Na zgodność z oryginałem
Atwierdzam**

2023-09-30

Wzrost: 170 cm, Ciężar ciała: 70 kg, Ciężar ciała: 70 kg, Ciężar ciała: 70 kg

Łukasz Wodecki

Łukasz Wodecki

Łukasz Wodecki

Łukasz Wodecki

Sobków, dnia 30.05.2023 r.

ZAWIADOMIENIE

Na podstawie art. 22 pkt 4 i 5 ustawy z dnia 23 lipca 2003 r. o ochronie zabytków i opiece nad zabytkami (t.j. Dz. U. z 2022 r., poz. 840 z późn. zm.) oraz § 18 i § 18b Rozporządzenia Ministra Kultury i Dziedzictwa Narodowego z dnia 26 maja 2011 r. w sprawie prowadzenia rejestru zabytków, krajowej, wojewódzkiej i gminnej ewidencji zabytków oraz krajowego wykazu zabytków skradzionych lub wywiezionych za granicę niezgodnie z prawem (t.j. Dz. U. z 2021 r., poz. 56).

Wójt Gminy Sobków zawiadamia

o włączeniu karty adresowej zabytku do gminnej ewidencji zabytków dla zabytku pod nazwą „ruiny zamku” znajdującego się w granicach działki oznaczonej w ewidencji gruntów nr 439 położonej w obrębie ewidencyjnym Mokrsko Górne, gmina Sobków

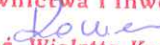
Zgodnie z § 18b ust. 1, 3 i 4 w/w rozporządzenia właściciele lub posiadacze zabytków zostali zawiadomieni o sporządzeniu nowej karty adresowej ww. zabytku i o zamiarze jej włączenia do gminnej ewidencji zabytków oraz zostało ono zamieszczone na stronie Biuletynu Informacji Publicznej tutejszego Urzędu (<https://sobkow.biuletyn.net/>) w dniu 04.11.2022 r.

W związku z odbiorem zawiadomienia o sporządzeniu nowej karty adresowej ww. zabytku i o zamiarze jej włączenia do gminnej ewidencji zabytków, po upływie terminu o którym mowa w § 18b ust. 4 w/w rozporządzenia, stosowanie do § 18b ust. 5 w/w rozporządzenia do niniejszego zawiadomienia załącza się odpowiednio potwierdzoną kopię nowej karty adresowej zabytku.

Niniejsze zawiadomienie publikuje się na stronie Biuletynu Informacji Publicznej tutejszego Urzędu (<https://sobkow.biuletyn.net/>).

Podstawa prawna:

Zgodnie z art. 22 ust. 4 i 5 ustawy z dnia 23 lipca 2003 r. o ochronie zabytków i opiece nad zabytkami (t.j. Dz. U. z 2022 r., poz. 840 z późn. zm.), wójt (burmistrz, prezydent miasta) prowadzi gminną ewidencję zabytków w formie zbioru kart adresowych zabytków nieruchomości z terenu gminy. W gminnej ewidencji zabytków powinny być ujęte: 1) zabytki nieruchome wpisane do rejestru; 2) inne zabytki nieruchome znajdujące się w wojewódzkiej ewidencji zabytków; 3) inne zabytki nieruchome wyznaczone przez wójta (burmistrza, prezydenta miasta) w porozumieniu z wojewódzkim konserwatorem zabytków.

z up. Wójta Gminy Sobków
Kierownik Referatu
Budownictwa i Inwestycji

mgr inż. Wioletta Konieczna

Załącznik:

1. Kopia karty adresowej zabytku, potwierdzona za zgodność z oryginałem
2. Klauzula informacyjna RODO

Otrzymują:

1. Strony wg rozdzielnika;
2. Biuletyn Informacji Publicznej www.bip.sobkow.pl;
3. a/a


OBOWIĄZEK INFORMACYJNY W ZAKRESIE PRZETWARZANIA DANYCH OSOBOWYCH

KLAUZULA INFORMACYJNA

do celów prowadzenia gminnej ewidencji zabytków

Wypełniając obowiązek informacyjny w zakresie ochrony danych osobowych na podstawie art. 13 ust.1 i ust. 2 oraz art. 14 ogólnego rozporządzenia Parlamentu Europejskiego i Rady (UE) 2016/679 z dnia 27 kwietnia 2016 r. w sprawie ochrony osób fizycznych w związku z przetwarzaniem danych osobowych i w sprawie swobodnego przepływu takich danych oraz uchylenia dyrektywy 95/46/WE zwanym dalej „**RODO**” i dbając o Państwa dane osobowe przetwarzane przez nas informujemy, że:

1. **Administratorem Pani/a danych osobowych jest Wójt Gminy Sobków** z siedzibą przy ulicy **Pl. Wolności 12; 28-305 Sobków**. Można się z nami skontaktować listownie lub osobiście w naszej siedzibie, telefonicznie pod numerem telefonu **+48 41 387 10 37** za pomocą korespondencji elektronicznej na adres mailowy: **sekretariat@sobkow.pl**
2. Z Inspektorem Ochrony Danych można się skontaktować telefonicznie pod numerem telefonu 665586173 lub za pomocą korespondencji elektronicznej adres: **biuro@ochrona-danych.net**
3. **Pani/a dane osobowe będziemy przetwarzać w celu i na podstawie prawa:**
 - a) art. 6 ust.1 lit. c i e RODO – przetwarzanie jest niezbędne do wykonania zadania realizowanego w interesie publicznym lub w ramach sprawowania władzy powierzonej administratorowi w zw. z art. 22 ust. 4, 5 i 7 ustawy z dnia 23 lipca 2003 r. o ochronie zabytków i opiece nad zabytkami oraz rozporządzenie Ministra Kultury i Dziedzictwa Narodowego z dnia 26 maja 2011 r. w sprawie prowadzenia rejestru zabytków, krajowej, wojewódzkiej i gminnej ewidencji zabytków oraz krajowego wykazu zabytków skradzionych lub wywiezionych za granicę niezgodnie z prawem i archiwizacji dokumentacji.
4. Przetwarzamy następujące kategorie Pani/a danych osobowych: dane zwykłe: imię, nazwisko, pesel, nr działki, adres zamieszkania.
5. **Odbiorcami Pani/a danych osobowych** mogą być podmioty na podstawie przepisów prawa oraz podmioty, z którymi zawarliśmy umowy powierzenia przetwarzania danych osobowych, jak również podmioty uprawnione do obsługi doręczeń.
6. **Pani/a dane osobowe przechowywane będą** przez okres niezbędny do realizacji celu przetwarzania oraz wieczyście (kat. archiwizacji A) zgodnie z obowiązkiem archiwizacyjnym wynikającym z Jednolitego Rzeczonego Wykazu Akt.
7. **Pani/a dane nie będą przekazywane** do państw trzecich/organizacji międzynarodowych.
8. **Pani/a dane nie będą Pani/a dane nie będą podlegały** profilowaniu lub zautomatyzowanemu podejmowaniu decyzji.
9. **Pani/a mają prawo:**
 - a) dostępu do swoich danych oraz otrzymania ich kopii;
 - b) sprostowania (poprawiania) swoich danych osobowych;
 - c) ograniczenia przetwarzania swoich danych osobowych;
 - d) usunięcia swoich danych osobowych na podstawie przepisów prawa;
 - e) sprzeciwu wobec przetwarzania swoich danych;
 - f) wniesienia skargi do Prezesa UODO (na adres Urzędu Ochrony Danych Osobowych, ul. Stawki 2, 00 - 193 Warszawa)
10. **Źródło pochodzenia danych osobowych:** Pani/a dane osobowe pozyskano z zasobów wewnętrznych administratora lub wobec braku takich danych w zasobach własnych administratora pozyskano dane w drodze udostępnienia na wniosek administratora z zasobów innych administratorów, w szczególności sądu powszechnego właściwego dla administratora.
11. **Przetwarzanie Pani/a danych osobowych przez nas jest wymogiem** obowiązkowym w zakresie wynikającym z przepisów prawa.

<p>3. Miejscowość</p> <p>Mokrsko Górne</p>	<p>GEZ</p>
<p>1. Nazwa</p> <p>KARTA ADRESOWA ZABYTKU</p>	<p>2. Czas powstania</p> <p>XIV/XVI/XVII w.</p>
<p>4. Adres</p> <p>dz. nr ewid.: 439 obrub 0013 MOKRSKO GÓRNE</p>	<p>7. Fotografia z opisem wskazującym orientację w stosunku do sąsiednich terenów lub stron świata albo mapą z zaznaczonym stanowiskiem archeologicznym</p>
<p>5. Przynalazność administracyjna</p> <p>województwo: świętokrzyskie powiat: jędrzejowski gmina: Sobków</p>	
<p>6. Formy ochrony</p> <p>Rejestr Zabytków Nieruchomych woj. świętokrzyskiego Nr Rejestru A.157/1 Decyzja WKZ w Kielcach z dnia 04.06.1947 r. i 08.05.1971 r.</p>	<p>2023-05-30 z up. Wójta Gminy Sobków Kierownik Referatu Budownictwa i Inwestycji <i>Wioletta Koniczna</i> mgr inż. Wioletta Koniczna</p>

Fot. Łukasz Wodecki, widok z terenu otoczenia ruin.

8. Historia, opis i wartości

Budowce zamku w Mokrsku Górnym podjął jeden z synów Piotra-Florian z Mokraska, biskup krakowski lub Klemens z Mokraska, kasztelan radomski. Zamek został rozbrany, a budynek użyty został do wzniesienia nowej rezydencji. Po śmierci Klemensa I w 1387 r. majątek Mokrskich został podzielony pomiędzy synów. Klemens, Florian i Andrzej pisali się z Mokraska, mogli być fundatorami murowanego zamku. Tego obiektu mogą dotyczyć wzmianki z 1384-85 od kapelana dworu Andrzeja Mokrskiego. W 1419 r. zamek przekazano Mikołajowi (syn Florianowi). Źródła z 1428 r. określają nowy zamek jako „castrum superiorem”. W 1509 r. Mikołaj Mokrski sprzedał zamek z otaczającymi go dobrami arcybiskupowi gnieźnieńskiemu. W nieznanych okolicznościach w 1519 r. zamek znajdował się w rękach Jana Ciolka, który przekazał go Jakubowi Sancygniowskiemu. Następnie władali nim Piotr Zborowski, który w 1521 r. sprzedał go królowej Bonie Sforzie. Na ten czas datuje się przebudowę zamku w stylu renesansu przez Piotra Kmitę. W 1598 r. Mokrsko należało do Gebulktowskich. W XVII w. przejął je ród Chelmskich. Kolejno wladali nim Marianna Chelmska z mężem Mikołajem Książkim, Stanisław Książki z żoną Barbarą Ossolińską, Konstancja z mężem Stanisławem Dębińskim, Konstanty Moszczeński z żoną Ludwiką Michalowską, Konstancja z mężem Romanem Sołtykiem i ich córki, Antonina Stoińska. Obecnie w rękach prywatnych wraz z dużą częścią otoczenia.

Zamek zbudowany na planie prostokąta z domem mieszkalnym od zachodu i wierzchołkiem brama od południa z kamienia łamanego z dodatkami cegły, łączonych na zaprawę wapienną. Działanie otoczony był z trzech stron murem obronnym. Zamek wielokrotnie przebudowywany, ostatni raz w 2 lub 3 ćw. XVII w. - podwyższenie murów kurtynowych i przebiecie w nich dużych otworów okiennych. Zamek właściwy otoczony był fosą, której pozostałości widoczne są do dziś. Kondygnacja piwniczna, przyziemia i pierwszego piętra podzielone na trzy sklepienie pomieszczenia. Trzecie piętro zajmowały duża sala i boczna komnata. Wieża bramna wysunięta była ryzalitowo poza lico muru południowego, zbudowana na planie kwadratu, na wyższych kondygnacjach przechodząc w wielokąt. Pomiędzy połową XVI i początkiem XVII w. po obu jej stronach dostawiono dwukondygnacyjne skrzydło.

Wartościowanie:

Zabytek posiada bardzo duże indywidualne wartości historyczne, artystyczne i naukowe. Może być przedmiotem badań, w tym archeologicznych.

9. Stan zachowania i postulaty dotyczące konserwacji

Stan zachowania: zły

Zachowały się mury przyziemia i piwnice, które są częściowo zagruzowane. Fragment ściany szczytowej z resztkami obramienia renesansowego okna, fragment muru kurtynowego. Zabytek jest w bardzo złym stanie, wspierające go pryzmatyczne drewniane rusztowanie jest uszkodzone, w wielu miejscach zbutwiało, rozpadające się. Widoczne są ślady działania osób trzecich, które bez wiedzy i zgody właściciela wchodzi na teren zabytku i dokonują tam zniszczeń i aktów wandalizmu - łamanie rusztowań, śmiecenie, odywanie desek i papy zabezpieczających piwnice. Ruiny zamku mogą być niebezpieczne dla osób przebywających w zabytku.

Postulaty konserwatorskie:

- należy wykonać ekspertyzę stanu zachowania zabytku, wskazującą sposoby zabezpieczenia i zachowania go w jak najlepszym stanie (zwłaszcza w zakresie korony murów, która musi zostać uzgodniona z ŚWKZ w Kielcach);
- należy zabezpieczyć zabytek w sposób uniemożliwiający wejście na jego teren osób nieupoważnionych;
- kontynuować prace porządkowe w obrębie dziedzińca, fosy i bezpośredniego otoczenia ruin;
- prowadzić okresowe kontrole stanu zachowania;
- korzystać z zabytku w sposób zapewniający trwałe zachowanie jego wartości;
- zabezpieczyć i utrzymać zabytek oraz jego otoczenie w jak najlepszym stanie;
- wszelkie problemy ze stanem zachowania oraz ewentualnymi zniszczeniami bezwzględnie natychmiastowo zgłaszać organowi nadzoru konserwatorskiego

Wszelkie prace wpływające na stan zachowania, w tym zmianę wyglądu i sposobu zagospodarowania terenu wymagają pozwolenia ŚWKZ w Kielcach w trybie decyzji, stosownie do art. 36 ustawy o ochronie zabytków i opiece nad zabytkami.

10. Wykonanie karty (autor, data i podpis)

Lukasz Wodecki, 30.09.2021 r.

Lukasz Wodecki

11. Zamierzenie karty (podpis wojewódzkiego konserwatora zabytków)

**za zgodność z oryginałem
otwierdam**

2023-05-30

**z up. Wójta Gminy Sobków
Kierownik Referatu
Budownictwa i Inwestycji**
Wioletta Konieczna
mgr inż. Wioletta Konieczna

*Strona zabytków nieopisanych w gminnym zespole zabytków wojewódzkiej ewidencji zabytków

Sobków, dnia 30.05.2023 r.

ZAWIADOMIENIE

Na podstawie art. 22 pkt 4 i 5 ustawy z dnia 23 lipca 2003 r. o ochronie zabytków i opiece nad zabytkami (t.j. Dz. U. z 2022 r., poz. 840 z późn. zm.) oraz § 18 i § 18b Rozporządzenia Ministra Kultury i Dziedzictwa Narodowego z dnia 26 maja 2011 r. w sprawie prowadzenia rejestru zabytków, krajowej, wojewódzkiej i gminnej ewidencji zabytków oraz krajowego wykazu zabytków skradzionych lub wywiezionych za granicę niezgodnie z prawem (t.j. Dz. U. z 2021 r., poz. 56).

Wójt Gminy Sobków zawiadamia

o włączeniu karty adresowej zabytku do gminnej ewidencji zabytków dla zabytku pod nazwą „teren otaczający ruiny zamku (100 m od murów zewnętrznych budowli)” znajdującego się w granicach działek oznaczonych w ewidencji gruntów nr 439, 401/1, 430, 192, 401/3, 401/4 i 401/5 położonych w obrębie ewidencyjnym Mokrsko Górne, gmina Sobków

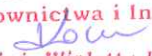
Zgodnie z § 18b ust. 1, 3 i 4 w/w rozporządzenia właściciele lub posiadacze zabytków zostali zawiadomieni o sporządzeniu nowej karty adresowej ww. zabytku i o zamiarze jej włączenia do gminnej ewidencji zabytków oraz zostało ono zamieszczone na stronie Biuletynu Informacji Publicznej tutejszego Urzędu (<https://sobkow.biuletyn.net/>) w dniu 04.11.2022 r.

W związku z odbiorem zawiadomienia o sporządzeniu nowej karty adresowej ww. zabytku i o zamiarze jej włączenia do gminnej ewidencji zabytków, po upływie terminu o którym mowa w § 18b ust. 4 w/w rozporządzenia, stosowanie do § 18b ust. 5 w/w rozporządzenia do niniejszego zawiadomienia załącza się odpowiednio potwierdzoną kopię nowej karty adresowej zabytku.

Niniejsze zawiadomienie publikuje się na stronie Biuletynu Informacji Publicznej tutejszego Urzędu (<https://sobkow.biuletyn.net/>).

Podstawa prawna:

Zgodnie z art. 22 ust. 4 i 5 ustawy z dnia 23 lipca 2003 r. o ochronie zabytków i opiece nad zabytkami (t.j. Dz. U. z 2022 r., poz. 840 z późn. zm.), wójt (burmistrz, prezydent miasta) prowadzi gminną ewidencję zabytków w formie zbioru kart adresowych zabytków nieruchomych z terenu gminy. W gminnej ewidencji zabytków powinny być ujęte: 1) zabytki nieruchome wpisane do rejestru; 2) inne zabytki nieruchome znajdujące się w wojewódzkiej ewidencji zabytków; 3) inne zabytki nieruchome wyznaczone przez wójta (burmistrza, prezydenta miasta) w porozumieniu z wojewódzkim konserwatorem zabytków.

z up. Wójta Gminy Sobków
Kierownik Referatu
Budownictwa i Inwestycji

mgr inż. Wioletta Konieczna

Załącznik:

1. Kopia karty adresowej zabytku, potwierdzona za zgodność z oryginałem
2. Klauzula informacyjna RODO

Otrzymują:

1. Strony wg rozdzielnika;
2. Biuletyn Informacji Publicznej www.bip.sobkow.pl;
3. a/a


OBOWIĄZEK INFORMACYJNY W ZAKRESIE PRZETWARZANIA DANYCH OSOBOWYCH

KLAUZULA INFORMACYJNA

do celów prowadzenia gminnej ewidencji zabytków

Wypełniając obowiązek informacyjny w zakresie ochrony danych osobowych na podstawie art. 13 ust.1 i ust. 2 oraz art. 14 ogólnego rozporządzenia Parlamentu Europejskiego i Rady (UE) 2016/679 z dnia 27 kwietnia 2016 r. w sprawie ochrony osób fizycznych w związku z przetwarzaniem danych osobowych i w sprawie swobodnego przepływu takich danych oraz uchylenia dyrektywy 95/46/WE zwanym dalej „**RODO**” i dbając o Państwa dane osobowe przetwarzane przez nas informujemy, że:

1. **Administratorem Pani/a danych osobowych jest Wójt Gminy Sobków** z siedzibą przy ulicy **Pl. Wolności 12; 28-305 Sobków**. Można się z nami skontaktować listownie lub osobiście w naszej siedzibie, telefonicznie pod numerem telefonu **+48 41 387 10 37** za pomocą korespondencji elektronicznej na adres mailowy: **sekretariat@sobkow.pl**
2. Z Inspektorem Ochrony Danych można się skontaktować telefonicznie pod numerem telefonu 665586173 lub za pomocą korespondencji elektronicznej adres: **biuro@ochrona-danych.net**
3. **Pani/a dane osobowe będziemy przetwarzać w celu i na podstawie prawa:**
 - a) art. 6 ust.1 lit. c i e RODO – przetwarzanie jest niezbędne do wykonania zadania realizowanego w interesie publicznym lub w ramach sprawowania władzy powierzonej administratorowi w zw. z art. 22 ust. 4, 5 i 7 ustawy z dnia 23 lipca 2003 r. o ochronie zabytków i opiece nad zabytkami oraz rozporządzenie Ministra Kultury i Dziedzictwa Narodowego z dnia 26 maja 2011 r. w sprawie prowadzenia rejestru zabytków, krajowej, wojewódzkiej i gminnej ewidencji zabytków oraz krajowego wykazu zabytków skradzionych lub wywiezionych za granicę niezgodnie z prawem i archiwizacji dokumentacji.
4. Przetwarzamy następujące kategorie Pani/a danych osobowych: dane zwykłe: imię, nazwisko, pesel, nr działki, adres zamieszkania.
5. **Odbiorcami Pani/a danych osobowych** mogą być podmioty na podstawie przepisów prawa oraz podmioty, z którymi zawarliśmy umowy powierzenia przetwarzania danych osobowych, jak również podmioty uprawnione do obsługi doręczeń.
6. **Pani/a dane osobowe przechowywane będą** przez okres niezbędny do realizacji celu przetwarzania oraz wieczyście (kat. archiwizacji A) zgodnie z obowiązkiem archiwizacyjnym wynikającym z Jednolitego Rzeczonego Wykazu Akt.
7. **Pani/a dane nie będą przekazywane** do państw trzecich/organizacji międzynarodowych.
8. **Pani/a dane nie będą Pani/a dane nie będą podlegały** profilowaniu lub zautomatyzowanemu podejmowaniu decyzji.
9. **Pani/a mają prawo:**
 - a) dostępu do swoich danych oraz otrzymania ich kopii;
 - b) sprostowania (poprawiania) swoich danych osobowych;
 - c) ograniczenia przetwarzania swoich danych osobowych;
 - d) usunięcia swoich danych osobowych na podstawie przepisów prawa;
 - e) sprzeciwu wobec przetwarzania swoich danych;
 - f) wniesienia skargi do Prezesa UODO (na adres Urzędu Ochrony Danych Osobowych, ul. Stawki 2, 00 - 193 Warszawa)
10. **Źródło pochodzenia danych osobowych:** Pani/a dane osobowe pozyskano z zasobów wewnętrznych administratora lub wobec braku takich danych w zasobach własnych administratora pozyskano dane w drodze udostępnienia na wniosek administratora z zasobów innych administratorów, w szczególności sądu powszechnego właściwego dla administratora.
11. **Przetwarzanie Pani/a danych osobowych przez nas jest wymogiem** obowiązkowym w zakresie wynikającym z przepisów prawa.

<p>GEZ</p>	<p>KARTA ADRESOWA ZABYTKU</p>		<p>3. Miejscowość</p> <p>Mokrsko Górne</p>
<p>1. Nazwa</p>	<p>2. Czas powstania</p>	<p>Teren otaczający ruiny zamku (100 m od murów zewnętrznych budowli)</p>	
<p>7. Fotografia z opisem wskazującym orientację w stosunku do sąsiednich terenów lub stron świata albo mapą z zaznaczonym stanowiskiem archeologicznym</p>			
			
<p>4. Adres</p> <p>dz. nr ewid.: 439, 401/1, 430, 192, 401/3, 401/4, 401/5 obręb 0013 MOKRSKO GÓRNE</p> <p>5. Przynależność administracyjna</p> <p>województwo: świętokrzyskie powiat: jędrzejowski gmina: Sobków</p> <p>6. Formy ochrony</p> <p>Rejestr Zabytków Nieruchomych woj. świętokrzyskiego Nr Rejestru A.157/2 Decyzja WKZ w Kielcach z dnia 04.06.1947 r.</p> <p>MIJĘSCOWY PLAN ZAGOSPODAROWANIA PRZESTRZENNEGO GMINY SOBKÓW UCHWAŁA NR XLIX/243/2010</p> <p>z dnia 30 czerwca 2010 r.</p> <p>Ze zgodność z oryginałem świadczam</p> <p>2023 -05- 3 0 z up. Wójta Gminy Sobków Kierownik Referatu Budownictwa i Inwestycji <i>Wioletta Koniczana</i> mgr inż. Wioletta Koniczana</p>			

Fot. Lukasz Wodecki, widok z drogi prowadzącej do ruin zamku.

8. Historia, opis i wartości

Budowę zamku w Mokrsku Górnym podjął jeden z synów Piotra-Floriana z Mokrska, biskup krakowski lub Klemens z Mokrska, kasztelan radomski. Zamek został rozebrany, a budulec użyty został do wzniesienia nowej rezydencji. Po śmierci Klemensa I w 1387 r. majątek Mokrskich został podzielony pomiędzy synów. Klemens, Florian i Andrzej pisali się z Mokrska, mogli być fundatorami mruwanego zamku. Tego obiektu mogą dotyczyć wzmianki z 1384-85 od kapelana dworu Andrzeja Mokrskiego. W 1419 r. zamek przekazano Mikołajowi (syn Floriana I). Źródła z 1428 r. określają nowy zamek jako „castrum superiorem”. W 1509 r. Mikołaj Mokrski sprzedał zamek z otaczającymi go dobrami arcybiskupowi gnieźnieńskiemu. W nieznanych okolicznościach w 1519 r. zamek znajdował się w rękach Jana Ciolka, który przekazał go Jakubowi Sancygniowskiemu. Następnie władat nim Piotr Zborowski, który w 1531 r. sprzedał go królowej Bonie Sforzie. Na ten czas datuje się przebudowę zamku w stylu renesansu przez Piotra Kmitę. W 1598 r. Mokrsko należało do Gebulktowskich. W XVII w. przejął je ród Chelmskich. Kolejno władali nim Marianna Chelmska z mężem Mikołajem Książkim, Stanisław Książki z żoną Barbarą Ossolińską. Konstanacja z mężem Stanisławem Dębńskim, Konstanty Moszerzeński z żoną Ludwiką Michalowską. Konstanacja z mężem Romanem Sołtykiem i ich córki, Antonina Stońska. Obecnie w rękach prywatnych wraz z dużą częścią otoczenia.

Zamek zbudowany na planie prostokąta z domem mieszkalnym od zachodu i wierzchołkiem od południa z kamienia łamanego z dodatkami cegły, łączonych na zaprawie wapiennej. Dziedziniec otoczony był z trzech stron murem obronnym. Zamek wielokrotnie przebudowywany, ostatni raz w 2 lub 3 ćw. XVII w. - podwyższenie murów kurtynowych i przebite w nich duże otworki okienne. Zamek własności otoczony był fosą, której pozostałości widoczne są do dziś. Kondygnacja piwniczna, przyziemia i pierwszego piętra podzielone na trzy sklepione pomieszczenia. Trzecie piętro zajmowały duża sala i boczna komnata. Wieża bramna wysunięta była ryzalitowo poza lico muru południowego, zbudowana na planie kwadratu, na wyższych kondygnacjach przechodząc w wiełokąt. Pomędzy połową XVI i początkiem XVII w. po obu jej stronach dostawiono dwukondygnacyjne skrzydło.

Wartościowanie:

Zabytek posiada dużą wartość historyczną wynikającą z dawnej funkcji. Może być przedmiotem badań naukowych, w tym archeologicznych.

9. Stan zachowania i postulaty dotyczące konserwacji

Stan zachowania: dostateczny

Teren zaniedbany. Od kilku lat prowadzone są systematyczne prace porządkowe, które należy kontynuować zgodnie z wytycznymi konserwatorskimi wynikającymi z decyzji SWKZ w Kielcach.

Przy braniu wjazdowej tablica informacyjna z podanym zakresem ochrony konserwatorskiej (wpisu do rejestru zabytków).

Postulaty konserwatorskie:

- należy zabezpieczyć zabytek w sposób uniemożliwiający wejście na jego teren osób nieupoważnionych;
- kontynuować prace porządkowe w obrębie dziedzińca, fosy i otoczenia ruin;
- korzystać z zabytku w sposób zapewnający trwałe zachowanie jego wartości;
- zabezpieczyć i utrzymywać zabytek oraz jego otoczenie w jak najlepszym stanie;
- wszelkie problemy ze stanem zachowania oraz ewentualnymi zniszczeniami bezwzględnie natychmiastowo zgłaszać organowi nadzoru konserwatorskiego

Wszelkie prace wpływające na stan zachowania, w tym zmianę wyglądu i sposobu zagospodarowania terenu wymagają pozwolenia SWKZ w Kielcach w trybie decyzji, stosownie do art. 36 ustawy o ochronie zabytków i opiece nad zabytkami.

10. Wykonomie kary (autor, data i podpis)

Łukasz Wodecki, 30.09.2021 r.

Łukasz Wodecki



11. Zawierzenie kary (podpis wojewódzkiego konserwatora zabytków)

**Za zgodność z oryginałem
świadczam**

2023-05-30

z up. Wójta Gminy Sobków
Kierownik Referatu
Budownictwa i Inwestycji
mgr inż. **Wioletta Konieczna**

*Data w zawiadomieniu musi być zgodna z datą w pozwoleniu na zabytek

Sobków, dnia 30.05.2023 r.

ZAWIADOMIENIE

Na podstawie art. 22 pkt 4 i 5 ustawy z dnia 23 lipca 2003 r. o ochronie zabytków i opiece nad zabytkami (t.j. Dz. U. z 2022 r., poz. 840 z późn. zm.) oraz § 18 i § 18b Rozporządzenia Ministra Kultury i Dziedzictwa Narodowego z dnia 26 maja 2011 r. w sprawie prowadzenia rejestru zabytków, krajowej, wojewódzkiej i gminnej ewidencji zabytków oraz krajowego wykazu zabytków skradzionych lub wywiezionych za granicę niezgodnie z prawem (t.j. Dz. U. z 2021 r., poz. 56).

Wójt Gminy Sobków zawiadamia

o włączeniu karty adresowej zabytku do gminnej ewidencji zabytków dla zabytku pod nazwą „krzyż drewniany” znajdującego się w granicach działki oznaczonej w ewidencji gruntów nr 964 położonej w obrębie ewidencyjnym Mzurowa, gmina Sobków

Zgodnie z § 18b ust. 1, 3 i 4 w/w rozporządzenia właściciele lub posiadacze zabytków zostali zawiadomieni o sporządzeniu nowej karty adresowej ww. zabytku i o zamiarze jej włączenia do gminnej ewidencji zabytków oraz zostało ono zamieszczone na stronie Biuletynu Informacji Publicznej tutejszego Urzędu (<https://sobkow.biuletyn.net/>) w dniu 04.11.2022 r.

W związku z odbiorem zawiadomienia o sporządzeniu nowej karty adresowej ww. zabytku i o zamiarze jej włączenia do gminnej ewidencji zabytków, po upływie terminu o którym mowa w § 18b ust. 4 w/w rozporządzenia, stosowanie do § 18b ust. 5 w/w rozporządzenia do niniejszego zawiadomienia załącza się odpowiednio potwierdzoną kopię nowej karty adresowej zabytku.

Niniejsze zawiadomienie publikuje się na stronie Biuletynu Informacji Publicznej tutejszego Urzędu (<https://sobkow.biuletyn.net/>).

Podstawa prawna:

Zgodnie z art. 22 ust. 4 i 5 ustawy z dnia 23 lipca 2003 r. o ochronie zabytków i opiece nad zabytkami (t.j. Dz. U. z 2022 r., poz. 840 z późn. zm.), wójt (burmistrz, prezydent miasta) prowadzi gminną ewidencję zabytków w formie zbioru kart adresowych zabytków nieruchomości z terenu gminy. W gminnej ewidencji zabytków powinny być ujęte: 1) zabytki nieruchome wpisane do rejestru; 2) inne zabytki nieruchome znajdujące się w wojewódzkiej ewidencji zabytków; 3) inne zabytki nieruchome wyznaczone przez wójta (burmistrza, prezydenta miasta) w porozumieniu z wojewódzkim konserwatorem zabytków.

z up. Wójta Gminy Sobków
Kierownik Referatu
Budownictwa i Inwestycji
[Podpis]
mgr inż. Wioletta Konieczna

Załącznik:

1. Kopia karty adresowej zabytku, potwierdzona za zgodność z oryginałem
2. Klauzula informacyjna RODO

Otrzymują:

1. Strony wg rozdzielnika;
2. Biuletyn Informacji Publicznej www.bip.sobkow.pl;
3. a/a

OBOWIĄZEK INFORMACYJNY W ZAKRESIE PRZETWARZANIA DANYCH OSOBOWYCH

KLAUZULA INFORMACYJNA

do celów prowadzenia gminnej ewidencji zabytków

Wypełniając obowiązek informacyjny w zakresie ochrony danych osobowych na podstawie art. 13 ust.1 i ust. 2 oraz art. 14 ogólnego rozporządzenia Parlamentu Europejskiego i Rady (UE) 2016/679 z dnia 27 kwietnia 2016 r. w sprawie ochrony osób fizycznych w związku z przetwarzaniem danych osobowych i w sprawie swobodnego przepływu takich danych oraz uchylenia dyrektywy 95/46/WE zwanym dalej „**RODO**” i dbając o Państwa dane osobowe przetwarzane przez nas informujemy, że:

1. **Administratorem Pani/a danych osobowych jest Wójt Gminy Sobków** z siedzibą przy ulicy **Pl. Wolności 12; 28-305 Sobków**. Można się z nami skontaktować listownie lub osobiście w naszej siedzibie, telefonicznie pod numerem telefonu **+48 41 387 10 37** za pomocą korespondencji elektronicznej na adres mailowy: **sekretariat@sobkow.pl**
2. Z Inspektorem Ochrony Danych można się skontaktować telefonicznie pod numerem telefonu 665586173 lub za pomocą korespondencji elektronicznej adres: **biuro@ochrona-danych.net**
3. **Pani/a dane osobowe będziemy przetwarzać w celu i na podstawie prawa:**
 - a) art. 6 ust.1 lit. c i e RODO – przetwarzanie jest niezbędne do wykonania zadania realizowanego w interesie publicznym lub w ramach sprawowania władzy powierzonej administratorowi w zw. z art. 22 ust. 4, 5 i 7 ustawy z dnia 23 lipca 2003 r. o ochronie zabytków i opiece nad zabytkami oraz rozporządzenie Ministra Kultury i Dziedzictwa Narodowego z dnia 26 maja 2011 r. w sprawie prowadzenia rejestru zabytków, krajowej, wojewódzkiej i gminnej ewidencji zabytków oraz krajowego wykazu zabytków skradzionych lub wywiezionych za granicę niezgodnie z prawem i archiwizacji dokumentacji.
4. Przetwarzamy następujące kategorie Pani/a danych osobowych: dane zwykłe: imię, nazwisko, pesel, nr działki, adres zamieszkania.
5. **Odbiorcami Pani/a danych osobowych** mogą być podmioty na podstawie przepisów prawa oraz podmioty, z którymi zawarliśmy umowy powierzenia przetwarzania danych osobowych, jak również podmioty uprawnione do obsługi doręczeń.
6. **Pani/a dane osobowe przechowywane będą** przez okres niezbędny do realizacji celu przetwarzania oraz wieczyście (kat. archiwizacji A) zgodnie z obowiązkiem archiwizacyjnym wynikającym z Jednolitego Rzeczonego Wykazu Akt.
7. **Pani/a dane nie będą przekazywane** do państw trzecich/organizacji międzynarodowych.
8. **Pani/a dane nie będą Pani/a dane nie będą podlegały** profilowaniu lub zautomatyzowanemu podejmowaniu decyzji.
9. **Pani/a mają prawo:**
 - a) dostępu do swoich danych oraz otrzymania ich kopii;
 - b) sprostowania (poprawiania) swoich danych osobowych;
 - c) ograniczenia przetwarzania swoich danych osobowych;
 - d) usunięcia swoich danych osobowych na podstawie przepisów prawa;
 - e) sprzeciwu wobec przetwarzania swoich danych;
 - f) wniesienia skargi do Prezesa UODO (na adres Urzędu Ochrony Danych Osobowych, ul. Stawki 2, 00 - 193 Warszawa)
10. **Źródło pochodzenia danych osobowych:** Pani/a dane osobowe pozyskano z zasobów wewnętrznych administratora lub wobec braku takich danych w zasobach własnych administratora pozyskano dane w drodze udostępnienia na wniosek administratora z zasobów innych administratorów, w szczególności sądu powszechnego właściwego dla administratora.
11. **Przetwarzanie Pani/a danych osobowych przez nas jest wymogiem** obowiązkowym w zakresie wynikającym z przepisów prawa.

<p>3. Miejscowość</p> <p style="text-align: center;">Mzurowa</p>	<p style="text-align: center;">KARTA ADRESOWA ZABYTKU</p>	
<p>1. Nazwa</p> <p style="text-align: center;">Krzyż drewniany</p>	<p>2. Czas powstania</p> <p style="text-align: center;">XVIII w. (?)</p>	<p>7. Fotografia z opisem wskazującym orientację w stosunku do sąsiednich terenów lub stron świata albo mapa z zaznaczonym stanowiskiem archeologicznym</p> 
<p>4. Adres</p> <p>dz. nr ewid.: 964 obrzeb 0014 MZUROWA</p>		
<p>5. Przynalazność administracyjna</p> <p>województwo: świętokrzyskie powiat: jędrzejowski</p>		
<p>6. Pieczęć odnośny</p>  <p>gmina: Sobków</p> <p style="text-align: right;">Za zgodność z oryginałem stwierdzam 2023-05-30</p> <p style="text-align: right;">z up. Wójta Gminy Sobków Kierownik Referatu Budownictwa i Inwestycji <i>Wioletta Koniczna</i> mgr inż. Wioletta Koniczna</p>		

Fot. Lukasz Wodecki, widok z drogi przy posesji nr 29.

8. Historia, opis i wartości

Drewniany krzyż okrągły w przekrojach, z imitującymi cienie wypustkami. Ustawiony na dwusiodłkowej podstawie. Zwieńczony metalowym krzyżykiem z dodatkową belką poprzeczną tzw. krzyż morowy/ pandemiczny.

Wartościowanie:

Zabytek posiada wartości historyczne i naukowe. Ze względu na rolę miejsca kultu religijnego posiada znaczne wartości niematerialne, jest istotny dla lokalnej społeczności. Stanowi ważny element krajobrazu kulturowego i lokalnego dziedzictwa.

9. Stan zachowania i postulaty dotyczące konserwacji

Stan zachowania: zły
Zabytek zaniedbany. Belka poprzeczna zniszczona. Metalowy krzyż morowy na szczycie zardzewiały.

Postulaty konserwatorskie:

- przeprowadzić analizę stanu zachowania wraz z opracowaniem sposobu naprawy;
- uzupełnienie/ wymiana belki poprzecznej (zgodnie z planem naprawy);
- impregnacja i zabezpieczenie substancji drewnianej;
- oczyszczenie z rdzy elementów metalowych i zaimpregnowanie ich;
- korzystać z zabytku w sposób zapewniający trwałe zachowanie jego wartości;
- zabezpieczyć i utrzymywać zabytek oraz jego otoczenie w jak najlepszym stanie;
- wszelkie problemy ze stanem zachowania oraz ewentualnymi zniszczeniami bezwzględnie natychmiastowo zgłaszać organowi nadzoru konserwatorskiego

Wszelkie prace wpływające na stan zachowania, w tym zmianę wyglądu i sposobu zagospodarowania terenu przy zabytku wymagają opinii/ prowadzenia w porozumieniu z ŚWKZ w Kielcach.

10. Wykonanie karty (autor, data i podpis)

Lukasz Wodcecki, 30.09.2021 r.

Lukasz Wodcecki



11. Zatwierdzenie karty (podpis wojewódzkiego konserwatora zabytków)

Wioletta Koniczna

Wioletta Koniczna
Kierownik Ochrony Zabytków i Niewłaściwych Dóbr Kulturowych

2023-05-30 z up. Wójta Gminy Sobków

Kierownik Referatu

Budownictwa i Inwestycji

Wioletta Koniczna

Sobków, dnia 30.05.2023 r.

ZAWIADOMIENIE

Na podstawie art. 22 pkt 4 i 5 ustawy z dnia 23 lipca 2003 r. o ochronie zabytków i opiece nad zabytkami (t.j. Dz. U. z 2022 r., poz. 840 z późn. zm.) oraz § 18 i § 18b Rozporządzenia Ministra Kultury i Dziedzictwa Narodowego z dnia 26 maja 2011 r. w sprawie prowadzenia rejestru zabytków, krajowej, wojewódzkiej i gminnej ewidencji zabytków oraz krajowego wykazu zabytków skradzionych lub wywiezionych za granicę niezgodnie z prawem (t.j. Dz. U. z 2021 r., poz. 56).

Wójt Gminy Sobków zawiadamia

o włączeniu karty adresowej zabytku do gminnej ewidencji zabytków dla zabytku pod nazwą „dwór (w zespole dworskim)” znajdującego się w granicach działki oznaczonej w ewidencji gruntów nr 29/1 położonej w obrębie ewidencyjnym Nowe Kotlice, gmina Sobków

Zgodnie z § 18b ust. 1, 3 i 4 w/w rozporządzenia właściciele lub posiadacze zabytków zostali zawiadomieni o sporządzeniu nowej karty adresowej ww. zabytku i o zamiarze jej włączenia do gminnej ewidencji zabytków oraz zostało ono zamieszczone na stronie Biuletynu Informacji Publicznej tutejszego Urzędu (<https://sobkow.biuletyn.net/>) w dniu 04.11.2022 r.

W związku z odbiorem zawiadomienia o sporządzeniu nowej karty adresowej ww. zabytku i o zamiarze jej włączenia do gminnej ewidencji zabytków, po upływie terminu o którym mowa w § 18b ust. 4 w/w rozporządzenia, stosowanie do § 18b ust. 5 w/w rozporządzenia do niniejszego zawiadomienia załącza się odpowiednio potwierdzoną kopię nowej karty adresowej zabytku.

Niniejsze zawiadomienie publikuje się na stronie Biuletynu Informacji Publicznej tutejszego Urzędu (<https://sobkow.biuletyn.net/>).

Podstawa prawna:

Zgodnie z art. 22 ust. 4 i 5 ustawy z dnia 23 lipca 2003 r. o ochronie zabytków i opiece nad zabytkami (t.j. Dz. U. z 2022 r., poz. 840 z późn. zm.), wójt (burmistrz, prezydent miasta) prowadzi gminną ewidencję zabytków w formie zbioru kart adresowych zabytków nieruchomości z terenu gminy. W gminnej ewidencji zabytków powinny być ujęte: 1) zabytki nieruchome wpisane do rejestru; 2) inne zabytki nieruchome znajdujące się w wojewódzkiej ewidencji zabytków; 3) inne zabytki nieruchome wyznaczone przez wójta (burmistrza, prezydenta miasta) w porozumieniu z wojewódzkim konserwatorem zabytków.

z up. Wójta Gminy Sobków
Kierownik Referatu
Budownictwa i Inwestycji
Woe
mgr inż. Wioletta Konieczna

Załącznik:

1. Kopia karty adresowej zabytku, potwierdzona za zgodność z oryginałem
2. Klauzula informacyjna RODO

Otrzymują:

1. Strony wg rozdzielnika;
2. Biuletyn Informacji Publicznej www.bip.sobkow.pl;
3. a/a

OBOWIĄZEK INFORMACYJNY W ZAKRESIE PRZETWARZANIA DANYCH OSOBOWYCH

KLAUZULA INFORMACYJNA

do celów prowadzenia gminnej ewidencji zabytków

Wypełniając obowiązek informacyjny w zakresie ochrony danych osobowych na podstawie art. 13 ust.1 i ust. 2 oraz art. 14 ogólnego rozporządzenia Parlamentu Europejskiego i Rady (UE) 2016/679 z dnia 27 kwietnia 2016 r. w sprawie ochrony osób fizycznych w związku z przetwarzaniem danych osobowych i w sprawie swobodnego przepływu takich danych oraz uchylenia dyrektywy 95/46/WE zwanym dalej „**RODO**” i dbając o Państwa dane osobowe przetwarzane przez nas informujemy, że:

1. **Administratorem Pani/a danych osobowych jest Wójt Gminy Sobków** z siedzibą przy ulicy **Pl. Wolności 12; 28-305 Sobków**. Można się z nami skontaktować listownie lub osobiście w naszej siedzibie, telefonicznie pod numerem telefonu **+48 41 387 10 37** za pomocą korespondencji elektronicznej na adres mailowy: **sekretariat@sobkow.pl**
2. Z Inspektorem Ochrony Danych można się skontaktować telefonicznie pod numerem telefonu 665586173 lub za pomocą korespondencji elektronicznej adres: **biuro@ochrona-danych.net**
3. **Pani/a dane osobowe będziemy przetwarzać w celu i na podstawie prawa:**
 - a) art. 6 ust.1 lit. c i e RODO – przetwarzanie jest niezbędne do wykonania zadania realizowanego w interesie publicznym lub w ramach sprawowania władzy powierzonej administratorowi w zw. z art. 22 ust. 4, 5 i 7 ustawy z dnia 23 lipca 2003 r. o ochronie zabytków i opiece nad zabytkami oraz rozporządzenie Ministra Kultury i Dziedzictwa Narodowego z dnia 26 maja 2011 r. w sprawie prowadzenia rejestru zabytków, krajowej, wojewódzkiej i gminnej ewidencji zabytków oraz krajowego wykazu zabytków skradzionych lub wywiezionych za granicę niezgodnie z prawem i archiwizacji dokumentacji.
4. Przetwarzamy następujące kategorie Pani/a danych osobowych: dane zwykłe: imię, nazwisko, pesel, nr działki, adres zamieszkania.
5. **Odbiorcami Pani/a danych osobowych** mogą być podmioty na podstawie przepisów prawa oraz podmioty, z którymi zawarliśmy umowy powierzenia przetwarzania danych osobowych, jak również podmioty uprawnione do obsługi doręczeń.
6. **Pani/a dane osobowe przechowywane będą** przez okres niezbędny do realizacji celu przetwarzania oraz wieczyście (kat. archiwizacji A) zgodnie z obowiązkiem archiwizacyjnym wynikającym z Jednolitego Rzeczonego Wykazu Akt.
7. **Pani/a dane nie będą przekazywane** do państw trzecich/organizacji międzynarodowych.
8. **Pani/a dane nie będą** **Pani/a dane nie będą** **podlegały** profilowaniu lub zautomatyzowanemu podejmowaniu decyzji.
9. **Pani/a mają prawo:**
 - a) dostępu do swoich danych oraz otrzymania ich kopii;
 - b) sprostowania (poprawiania) swoich danych osobowych;
 - c) ograniczenia przetwarzania swoich danych osobowych;
 - d) usunięcia swoich danych osobowych na podstawie przepisów prawa;
 - e) sprzeciwu wobec przetwarzania swoich danych;
 - f) wniesienia skargi do Prezesa UODO (na adres Urzędu Ochrony Danych Osobowych, ul. Stawki 2, 00 - 193 Warszawa)
10. **Źródło pochodzenia danych osobowych:** Pani/a dane osobowe pozyskano z zasobów wewnętrznych administratora lub wobec braku takich danych w zasobach własnych administratora pozyskano dane w drodze udostępnienia na wniosek administratora z zasobów innych administratorów, w szczególności sądu powszechnego właściwego dla administratora.
11. **Przetwarzanie Pani/a danych osobowych przez nas jest wymogiem** obowiązkowym w zakresie wynikającym z przepisów prawa.

<p>3. Miejscowość</p> <p>Nowe Kotlice</p>	<p>KARTA ADRESOWA ZABYTKU</p>	
<p>3. Nazwa</p> <p>Dwór (w zespole dworskim)</p>	<p>4. Czas powstania</p> <p>1762 r. (1911 r.- przebudowa)</p>	<p>7. Fotografia z opisem wskazującym orientację w stosunku do sąsiednich terenów lub stron świata albo mapy z zaznaczonym stanowiskiem archeologicznym.</p>
<p>4. Adres</p> <p>Nowe Kotlice 54 dz. nr ewid.: 29/1 obręb 0016 NOWE KOTLICE</p>		
<p>5. Przy należności administracyjna</p> <p>województwo: świętokrzyskie powiat: jędrzejowski gmina: Sobków</p>	<p>6. Formy ochrony</p> <p>Na terenie wpisanym do Rejestru Zabytków Nieruchomych woj. świętokrzyskiego Nr Rejestru A.152 Decyzja WKZ w Kielcach z dnia 11.12.1957 r.</p>	
<p>MIEJSCOWY PLAN ZAGOSPODAROWANIA PRZESTRZENNEGO UCHWAŁA NR L/264/2010 z dnia 30 sierpnia 2010 r.</p> <p>za zgodność z oryginałem Świadcza</p> <p>2023-05-30 z up. Wójta Gminy Sobków Kierownik Referatu Budownictwa i Inwestycji <i>dołowa</i> mgr inż. Wioletta Koniczna</p>		

Fot. Lukasz Wodecki, widok z drogi dojazdowej do dworu.

8. Historia, opis i wartości

Pierwsze wzmianki o miejscowości Kotlice pojawiły się już w XIV w. W 1396 r. właścicielami Kotlic vel Chotlic byli bracia Mikołaj i Stanisław – wnukowie Stanisława Jelitka, kasztelana małogoskiego. W XVI w. dobra kotlickie należą do Barbary Morawcowej h. Ogończyk i Stanisława Wrzesińskiego, w XVII w. do Piegłowskich h. Nalecz; Marcina-Władysława podczesnego ciechanowskiego, w 1733 r. do Stefana Piegłowskiego, następnie do jego córki – Zofii Jerzowej Dembińskiej, w 1749 r. do Franciszka Nieczuja Dembińskiego, a od 1769 r. do jego córki – Marianny. Po jej śmierci w 1780 r. Kotlice z przyległościami przeszły na jej córkę – Mariannę, która 22 czerwca 1803 r. sprzedała majątek wraz z przyległościami Stanisławowi Wężykowi. Od 1854 r. właścicielem Kotlic był Romuald Gostkowski, od 4 czerwca 1860 r. Franciszek Chelński, od 6 czerwca 1909 r. jego córka. W 1911 r. dobudowano frontowe skrzydło dworu i zagospodarowano teren. Po śmierci Włodzimierza Majewskiego, Kotlice przejął Stanisław Kruszewski Majewski.

13 lutego 1945 roku nastąpiło przejęcie majątku na cele reformy rolnej. Przekazano go w zarząd dawnemu pracownikowi folwarcznemu Stanisławowi Stępniovi, a 6 września 1945 r. utworzono w budynku dworu Gminną Szkołę Rolniczą. 12 maja 1955 r. Resztówkę w Kotlicach przejął Spółdzielnia Produkcyjna "1 Maja" a niedługo po tym zaczęła w niej funkcjonować Szkoła Podstawowa, która działała do 2000 roku. Przez kolejne 2 lata dwór stał opuszczony. W 2002 roku dworek wszedł w posiadanie obecnych właścicieli- Heleny i Jerzego Lis.

Dwór murowany z kamienia i z cegły, otynkowany, bielony na rzucie w kształcie zbliżonym do litery „T”. Dach wielospadowy kryty blachą. Budynek zwrócony fasadą w kierunku północno wschodnim. Portyk filarowy w elewacji frontowej. Okna prostokątne współczesne. Drzwi z nadświetlem górnym współczesne.

Wartościowanie:

Zabytek posiada bardzo duże indywidualne wartości historyczne, artystyczne i naukowe, zwłaszcza wynikające z dobrze zachowanej substancji zabytkowej i wysokiego stopnia autentyzmu. Zabytek jest dobrze zachowany wraz uzupełniającym go otoczeniem, przez co posiada wysokie wartości historyczne i artystyczne jako element całego zespołu.

9. Stan zachowania i postulaty dotyczące konserwacji

Stan zachowania: bardzo dobry

Zabytek zadbane, czysty, bez widocznych zniszczeń lub uszkodzeń.

Postulaty konserwatorskie:

- prowadzić okresowe kontrole stanu zachowania;
- korzystać z zabytku w sposób zapewniający trwałe zachowanie jego wartości;
- zabezpieczyć i utrzymywać zabytek oraz jego otoczenie w jak najlepszym stanie;
- wszelkie problemy ze stanem zachowania oraz ewentualnymi zniszczeniami bezwzględnie natychmiastowo zgłaszać organowi nadzoru konserwatorskiego

Wszelkie prace wpływające na stan zachowania, w tym zmianę wyglądu i sposobu zagospodarowania terenu przy zabytku wymagają opinii/ prowadzenia w porozumieniu z SWKZ w Kielcach.

10. Wykonanie karty (autor, data i podpis)

Lukasz Wodcecki, 30.09.2021 r.



11. Zatwierdzenie karty (podpis wojewódzkiego konserwatora zabytków)

Świętokrzyski Wojewódzki
Konserwator Zabytków w Kielcach
mgr inż. *[Signature]*

Urząd Województwa Świętokrzyskiego
Kierownik Referatu
Budownictwa i Inwestycji
[Signature]

2023-05-30

mgr inż. Wioletta Koniczna

Sobków, dnia 30.05.2023 r.

ZAWIADOMIENIE

Na podstawie art. 22 pkt 4 i 5 ustawy z dnia 23 lipca 2003 r. o ochronie zabytków i opiece nad zabytkami (t.j. Dz. U. z 2022 r., poz. 840 z późn. zm.) oraz § 18 i § 18b Rozporządzenia Ministra Kultury i Dziedzictwa Narodowego z dnia 26 maja 2011 r. w sprawie prowadzenia rejestru zabytków, krajowej, wojewódzkiej i gminnej ewidencji zabytków oraz krajowego wykazu zabytków skradzionych lub wywiezionych za granicę niezgodnie z prawem (t.j. Dz. U. z 2021 r., poz. 56).

Wójt Gminy Sobków zawiadamia

o włączeniu karty adresowej zabytku do gminnej ewidencji zabytków dla zabytku pod nazwą „park (w zespole dworskim)” znajdującego się w granicach działek oznaczonych w ewidencji gruntów nr 29/1, 29/2, 30, 248, 349 położonych w obrębie ewidencyjnym Nowe Kotlice, gmina Sobków

Zgodnie z § 18b ust. 1, 3 i 4 w/w rozporządzenia właściciele lub posiadacze zabytków zostali zawiadomieni o sporządzeniu nowej karty adresowej ww. zabytku i o zamiarze jej włączenia do gminnej ewidencji zabytków oraz zostało ono zamieszczone na stronie Biuletynu Informacji Publicznej tutejszego Urzędu (<https://sobkow.biuletyn.net/>) w dniu 04.11.2022 r.

W związku z odbiorem zawiadomienia o sporządzeniu nowej karty adresowej ww. zabytku i o zamiarze jej włączenia do gminnej ewidencji zabytków, po upływie terminu o którym mowa w § 18b ust. 4 w/w rozporządzenia, stosowanie do § 18b ust. 5 w/w rozporządzenia do niniejszego zawiadomienia załącza się odpowiednio potwierdzoną kopię nowej karty adresowej zabytku.

Niniejsze zawiadomienie publikuje się na stronie Biuletynu Informacji Publicznej tutejszego Urzędu (<https://sobkow.biuletyn.net/>).

Podstawa prawna:

Zgodnie z art. 22 ust. 4 i 5 ustawy z dnia 23 lipca 2003 r. o ochronie zabytków i opiece nad zabytkami (t.j. Dz. U. z 2022 r., poz. 840 z późn. zm.), wójt (burmistrz, prezydent miasta) prowadzi gminną ewidencję zabytków w formie zbioru kart adresowych zabytków nieruchomych z terenu gminy. W gminnej ewidencji zabytków powinny być ujęte: 1) zabytki nieruchome wpisane do rejestru; 2) inne zabytki nieruchome znajdujące się w wojewódzkiej ewidencji zabytków; 3) inne zabytki nieruchome wyznaczone przez wójta (burmistrza, prezydenta miasta) w porozumieniu z wojewódzkim konserwatorem zabytków.

z up. Wójta Gminy Sobków
Kierownik Referatu
Budownictwa i Inwestycji
[Podpis]
mgr inż. Wioletta Konieczna

Załącznik:

1. Kopia karty adresowej zabytku, potwierdzona za zgodność z oryginałem
2. Klauzula informacyjna RODO

Otrzymują:

1. Strony wg rozdzielnika;
2. Biuletyn Informacji Publicznej www.bip.sobkow.pl;
3. a/a

OBOWIĄZEK INFORMACYJNY W ZAKRESIE PRZETWARZANIA DANYCH OSOBOWYCH

KLAUZULA INFORMACYJNA

do celów prowadzenia gminnej ewidencji zabytków

Wypełniając obowiązek informacyjny w zakresie ochrony danych osobowych na podstawie art. 13 ust.1 i ust. 2 oraz art. 14 ogólnego rozporządzenia Parlamentu Europejskiego i Rady (UE) 2016/679 z dnia 27 kwietnia 2016 r. w sprawie ochrony osób fizycznych w związku z przetwarzaniem danych osobowych i w sprawie swobodnego przepływu takich danych oraz uchylenia dyrektywy 95/46/WE zwanym dalej „**RODO**” i dbając o Państwa dane osobowe przetwarzane przez nas informujemy, że:

1. **Administratorem Pani/a danych osobowych jest Wójt Gminy Sobków** z siedzibą przy ulicy **Pl. Wolności 12; 28-305 Sobków**. Można się z nami skontaktować listownie lub osobiście w naszej siedzibie, telefonicznie pod numerem telefonu **+48 41 387 10 37** za pomocą korespondencji elektronicznej na adres mailowy: **sekretariat@sobkow.pl**
2. Z Inspektorem Ochrony Danych można się skontaktować telefonicznie pod numerem telefonu 665586173 lub za pomocą korespondencji elektronicznej adres: **biuro@ochrona-danych.net**
3. **Pani/a dane osobowe będziemy przetwarzać w celu i na podstawie prawa:**
 - a) art. 6 ust.1 lit. c i e RODO – przetwarzanie jest niezbędne do wykonania zadania realizowanego w interesie publicznym lub w ramach sprawowania władzy powierzonej administratorowi w zw. z art. 22 ust. 4, 5 i 7 ustawy z dnia 23 lipca 2003 r. o ochronie zabytków i opiece nad zabytkami oraz rozporządzenie Ministra Kultury i Dziedzictwa Narodowego z dnia 26 maja 2011 r. w sprawie prowadzenia rejestru zabytków, krajowej, wojewódzkiej i gminnej ewidencji zabytków oraz krajowego wykazu zabytków skradzionych lub wywiezionych za granicę niezgodnie z prawem i archiwizacji dokumentacji.
4. Przetwarzamy następujące kategorie Pani/a danych osobowych: dane zwykłe: imię, nazwisko, pesel, nr działki, adres zamieszkania.
5. **Odbiorcami Pani/a danych osobowych** mogą być podmioty na podstawie przepisów prawa oraz podmioty, z którymi zawarliśmy umowy powierzenia przetwarzania danych osobowych, jak również podmioty uprawnione do obsługi doręczeń.
6. **Pani/a dane osobowe przechowywane będą** przez okres niezbędny do realizacji celu przetwarzania oraz wieczyście (kat. archiwizacji A) zgodnie z obowiązkiem archiwizacyjnym wynikającym z Jednolitego Rzeczonego Wykazu Akt.
7. **Pani/a dane nie będą przekazywane** do państw trzecich/organizacji międzynarodowych.
8. **Pani/a dane nie będą Pani/a dane nie będą podlegały** profilowaniu lub zautomatyzowanemu podejmowaniu decyzji.
9. **Pani/a mają prawo:**
 - a) dostępu do swoich danych oraz otrzymania ich kopii;
 - b) sprostowania (poprawiania) swoich danych osobowych;
 - c) ograniczenia przetwarzania swoich danych osobowych;
 - d) usunięcia swoich danych osobowych na podstawie przepisów prawa;
 - e) sprzeciwu wobec przetwarzania swoich danych;
 - f) wniesienia skargi do Prezesa UODO (na adres Urzędu Ochrony Danych Osobowych, ul. Stawki 2, 00 - 193 Warszawa)
10. **Źródło pochodzenia danych osobowych:** Pani/a dane osobowe pozyskano z zasobów wewnętrznych administratora lub wobec braku takich danych w zasobach własnych administratora pozyskano dane w drodze udostępnienia na wniosek administratora z zasobów innych administratorów, w szczególności sądu powszechnego właściwego dla administratora.
11. **Przetwarzanie Pani/a danych osobowych przez nas jest wymogiem obowiązkowym** w zakresie wynikającym z przepisów prawa.

<p>GEZ</p>	<p>KARTA ADRESOWA ZABYTKU</p>	<p>3. Miejscowość</p>
<p>5 Nazwa</p>		<p>Nowe Kotlice</p>
<p>6. Czas powstania</p>	<p>1762 r. - czas powstania dworu i parku 3 ćw. XIX w. - II faza rozwoju parku 1911 r. - budowa nowego dworu i powiększenie obszaru parku</p>	<p>5. Przynależność administracyjna</p>
<p>7. Fotografia z opisem wskazującym orientację w stosunku do sąsiednich terenów lub stron świata albo mapą z zaznaczonym stanowiskiem archeologicznym</p>		<p>Nowe Kotlice 54 dz. nr ewid.: 29/1, 29/2, 30, 248, 349 obręb 0016 NOWE KOTLICE</p>
		<p>6. Formy ochrony</p>
		<p>Rejestr Zabytków Nieruchomych woj. świętokrzyskiego Nr Rejestru A. 152 Decyzja WKZ-w Kielcach z dnia 11.12.1957 r.</p>

**zgodność z oryginałem
świadczam**

2023-05-30

z up. Wójta Gminy Sobków
Kierownik Referatu
Budownictwa i Inwestycji
Wojciech Sobczak
mgr inż. Wioletta Konieczna



Fot. Lukasz Wodecki, widok od strony dworu.

8. Historia, opis i wartości

Pierwsze wzmianki o miejscowości Kotlice pojawiły się już w XIV w. W 1396 r. właścicielami Kotlic vel Chotlic byli bracia Mikołaj i Stanisław – wnukowie Stanisława Jelitka, kasztelana małońskiego. W XVI w. dobra kotlickie należały do Barbary Morawowej h. Ogończyk i Stanisława Wrzesińskiego. W XVII w. do Piegłowskich h. Nalęcz; Marcina-Władysława podczaszego ctechanowskiego, w 1733 r. do Stefana Piegłowskiego, następnie do jego córki – Zofii Jerzowej Dembińskiej, w 1749 r. do Franciszka Niecejuja Dembińskiego, a od 1769 r. do jego córki Marianny. Po jej śmierci w 1780 r. Kotlice z przyległościami przeszły na jej córkę – Mariannę, która 22 czerwca 1803 r. sprzedała majątek wraz z przyległościami Stanisławowi Weżykowi. Od 1854 r. właścicielem Kotlic był Romuald Gostkowski, od 4 czerwca 1860 r. Franciszek Chelirski, od 6 czerwca 1909 r. jego córka. W 1911 r. dobudowano frontowe skrzydło dworu i zagospodarowano teren. Po śmierci Włodzimierza Majewskiego, Kotlice przejął Stanisław Kruszeński Majewski.

13 lutego 1945 roku nastąpiło przejście majątku na cele reformy rolnej. Przekazano go w zarząd dawnemu pracownikowi folwarcznemu Stanisławowi Stępniovi, a 6 września 1945 r. utworzono w budynku dworu Gminną Szkołę Rolniczą. 12 maja 1955 r. Resztówkę w Kotlicach przejął Spółdzielnia Produkcyjna "1 Maja" a niedługo po tym zaczęła w niej funkcjonować Szkoła Podstawowa, która działała do 2000 roku. Przez kolejne 2 lata dwór stał opuszczony. W 2002 roku dworek wszedł w posiadanie obecnych właścicieli- Heleny i Jerzego Lis.

Poniżej dworu znajduje się wnętrze parkowe utworzone przez drzewa otaczające je z 3 stron. Po środku rośnie potężna lipa, obok utworzono boisko sportowe. Trasa wjazdu prowadzi poprzez bramę do portyku budowli, flankowana przez stare drzewa; modrzew i 2 wiąz. Na zapleczu dworu budynek gospodarczy, młode drzewa owocowe, warzywniak, ogrodzenie obsadzone lilakami. Południowo wschodni obszar parku między dworem a szpalerem kasztanów, podzieleny jest rzędem starych lip.

Układ kompozycyjny całego założenia (mim zniszczeń związanych z likwidacją zabudowań folwarcznych i wycięciem starodrzewu nad Nidą) nadal czytelny. Ramami zespołu są drogi częściowo obsadzone starodrzewem, brzeg rzeki oraz szpaler glogowy i ogrodzenie biegnące wzdłuż historycznych granic parku. Poszczególne elementy miały logiczny i funkcjonalny podział. Do dworu prowadziła aleja kasztanowców- obecnie zachowana fragmentarycznie.

Starodrzew parku tworzą głównie kasztanowce białe, topole, lipy drobnolistne, wiąz szypulkowe, graby pospolite i olsza czarna. Na terenie parku występują liźne krzewy (głównie bez czarny, trzmielina, lilaki, glog, jednoszyjkowy, śnieguliczka biała) oraz samosiewy (klony). Drzewostan można podzielić na 2 grupy: o charakterze pomnikowym oraz młodsze nasadzenia.

Wartościowanie:

Zabytek posiada wartości historyczne i niematerialne wynikające z funkcji, wartości artystyczne mocno zubożone przez niezadawalający stan zachowania oraz stopniowe zanikanie historycznych nasadzeń. Może być przedmiotem badań naukowych. Istotny jako element całego zespołu.

9. Stan zachowania i postulaty dotyczące konserwacji

Stan zachowania: zły

Układ kompozycyjny założenia nie uległ zmianie. Najlepiej zachowało się otoczenie dworu. Widoczny jest postępujący proces niszczenia i dziczenia drzewostanu. Wiele samosiewów drzew i czarnego bzu powodują, że zanika granica między parkiem a lasem. Drzewa pomnikowe w pogarszającym się stanie- zaatakowane przez choroby.

Postulaty konserwatorskie:

- zachowanie i utrzymanie historycznego charakteru terenu i zachowanie historycznego sposobu zagospodarowania i podziału funkcjonalnego (zieleni parkowa, teren folwarku) w oparciu o rozpoznanie historyczne zabytku;
- prowadzić okresowe kontrole stanu zachowania;
- korzystać z zabytku w sposób zapewniający trwałe zachowanie jego wartości;
- zabezpieczyć i utrzymywać zabytek oraz jego otoczenie w jak najlepszym stanie;
- wszelkie problemy ze stanem zachowania oraz ewentualnymi zniszczeniami bezwzględnie natychmiastowo zgłaszać organowi nadzoru konserwatorskiego

Wszelkie prace wpływające na stan zachowania, w tym zmianę wyglądu i sposobu zagospodarowania terenu wymagają pozwolenia SWKZ w Kielcach w trybie decyzji, stosownie do art. 36 ustawy o ochronie zabytków i opiece nad zabytkami.

10. Wykonanie karty (autor, data i podpis)

Lukasz Wodecki, 30.09.2021 r.

Lukasz Wodecki

11. Zatwierdzenie karty (podpis wojewódzkiego konserwatora zabytków)



**na zgodność z oryginałem
zatwierdzam**

2023-05-30

Stefan Zajączkowski, kierownik zespołu zabytków, ul. Lenińskiego 10, Sobków

z up. Wójta Gminy Sobków
Kierownik Referatu
Budownictwa i Inwestycji
Wioletta Koniczna
mgr inż. Wioletta Koniczna

Sobków, dnia 30.05.2023 r.

ZAWIADOMIENIE

Na podstawie art. 22 pkt 4 i 5 ustawy z dnia 23 lipca 2003 r. o ochronie zabytków i opiece nad zabytkami (t.j. Dz. U. z 2022 r., poz. 840 z późn. zm.) oraz § 18 i § 18b Rozporządzenia Ministra Kultury i Dziedzictwa Narodowego z dnia 26 maja 2011 r. w sprawie prowadzenia rejestru zabytków, krajowej, wojewódzkiej i gminnej ewidencji zabytków oraz krajowego wykazu zabytków skradzionych lub wywiezionych za granicę niezgodnie z prawem (t.j. Dz. U. z 2021 r., poz. 56).

Wójt Gminy Sobków zawiadamia

o włączeniu karty adresowej zabytku do gminnej ewidencji zabytków dla zabytku pod nazwą „figura Świętej Barbary” znajdującego się w granicach działki oznaczonej w ewidencji gruntów nr 154/2 położonej w obrębie ewidencyjnym Stare Kotlice, gmina Sobków


Zgodnie z § 18b ust. 1, 3 i 4 w/w rozporządzenia właściciele lub posiadacze zabytków zostali zawiadomieni o sporządzeniu nowej karty adresowej ww. zabytku i o zamiarze jej włączenia do gminnej ewidencji zabytków oraz zostało ono zamieszczone na stronie Biuletynu Informacji Publicznej tutejszego Urzędu (<https://sobkow.biuletyn.net/>) w dniu 04.11.2022 r.

W związku z odbiorem zawiadomienia o sporządzeniu nowej karty adresowej ww. zabytku i o zamiarze jej włączenia do gminnej ewidencji zabytków, po upływie terminu o którym mowa w § 18b ust. 4 w/w rozporządzenia, stosowanie do § 18b ust. 5 w/w rozporządzenia do niniejszego zawiadomienia załącza się odpowiednio potwierdzoną kopię nowej karty adresowej zabytku.

Niniejsze zawiadomienie publikuje się na stronie Biuletynu Informacji Publicznej tutejszego Urzędu (<https://sobkow.biuletyn.net/>).

Podstawa prawna:

Zgodnie z art. 22 ust. 4 i 5 ustawy z dnia 23 lipca 2003 r. o ochronie zabytków i opiece nad zabytkami (t.j. Dz. U. z 2022 r., poz. 840 z późn. zm.), wójt (burmistrz, prezydent miasta) prowadzi gminną ewidencję zabytków w formie zbioru kart adresowych zabytków nieruchomych z terenu gminy. W gminnej ewidencji zabytków powinny być ujęte: 1) zabytki nieruchome wpisane do rejestru; 2) inne zabytki nieruchome znajdujące się w wojewódzkiej ewidencji zabytków; 3) inne zabytki nieruchome wyznaczone przez wójta (burmistrza, prezydenta miasta) w porozumieniu z wojewódzkim konserwatorem zabytków.

z up. Wójta Gminy Sobków
Kierownik Referatu
Budownictwa i Inwestycji

mgr inż. Wioletta Konieczna

Załącznik:

1. Kopia karty adresowej zabytku, potwierdzona za zgodność z oryginałem
2. Klauzula informacyjna RODO

Otrzymują:

1. Strony wg rozdzielnika;
2. Biuletyn Informacji Publicznej www.bip.sobkow.pl;
3. a/a

OBOWIĄZEK INFORMACYJNY W ZAKRESIE PRZETWARZANIA DANYCH OSOBOWYCH

KLAUZULA INFORMACYJNA

do celów prowadzenia gminnej ewidencji zabytków

Wypełniając obowiązek informacyjny w zakresie ochrony danych osobowych na podstawie art. 13 ust.1 i ust. 2 oraz art. 14 ogólnego rozporządzenia Parlamentu Europejskiego i Rady (UE) 2016/679 z dnia 27 kwietnia 2016 r. w sprawie ochrony osób fizycznych w związku z przetwarzaniem danych osobowych i w sprawie swobodnego przepływu takich danych oraz uchylenia dyrektywy 95/46/WE zwanym dalej „**RODO**” i dbając o Państwa dane osobowe przetwarzane przez nas informujemy, że:

1. **Administratorem Pani/a danych osobowych jest Wójt Gminy Sobków** z siedzibą przy ulicy **Pl. Wolności 12; 28-305 Sobków**. Można się z nami skontaktować listownie lub osobiście w naszej siedzibie, telefonicznie pod numerem telefonu **+48 41 387 10 37** za pomocą korespondencji elektronicznej na adres mailowy: **sekretariat@sobkow.pl**
2. Z Inspektorem Ochrony Danych można się skontaktować telefonicznie pod numerem telefonu 665586173 lub za pomocą korespondencji elektronicznej adres: **biuro@ochrona-danych.net**
3. **Pani/a dane osobowe będziemy przetwarzać w celu i na podstawie prawa:**
 - a) art. 6 ust.1 lit. c i e RODO – przetwarzanie jest niezbędne do wykonania zadania realizowanego w interesie publicznym lub w ramach sprawowania władzy powierzonej administratorowi w zw. z art. 22 ust. 4, 5 i 7 ustawy z dnia 23 lipca 2003 r. o ochronie zabytków i opiece nad zabytkami oraz rozporządzenie Ministra Kultury i Dziedzictwa Narodowego z dnia 26 maja 2011 r. w sprawie prowadzenia rejestru zabytków, krajowej, wojewódzkiej i gminnej ewidencji zabytków oraz krajowego wykazu zabytków skradzionych lub wywiezionych za granicę niezgodnie z prawem i archiwizacji dokumentacji.
4. Przetwarzamy następujące kategorie Pani/a danych osobowych: dane zwykłe: imię, nazwisko, pesel, nr działki, adres zamieszkania.
5. **Odbiorcami Pani/a danych osobowych** mogą być podmioty na podstawie przepisów prawa oraz podmioty, z którymi zawarliśmy umowy powierzenia przetwarzania danych osobowych, jak również podmioty uprawnione do obsługi doręczeń.
6. **Pani/a dane osobowe przechowywane będą** przez okres niezbędny do realizacji celu przetwarzania oraz wieczyście (kat. archiwizacji A) zgodnie z obowiązkiem archiwizacyjnym wynikającym z Jednolitego Rzeczonego Wykazu Akt.
7. **Pani/a dane nie będą przekazywane** do państw trzecich/organizacji międzynarodowych.
8. **Pani/a dane nie będą** **Pani/a dane nie będą** **podlegały** profilowaniu lub zautomatyzowanemu podejmowaniu decyzji.
9. **Pani/a mają prawo:**
 - a) dostępu do swoich danych oraz otrzymania ich kopii;
 - b) sprostowania (poprawiania) swoich danych osobowych;
 - c) ograniczenia przetwarzania swoich danych osobowych;
 - d) usunięcia swoich danych osobowych na podstawie przepisów prawa;
 - e) sprzeciwu wobec przetwarzania swoich danych;
 - f) wniesienia skargi do Prezesa UODO (na adres Urzędu Ochrony Danych Osobowych, ul. Stawki 2, 00 - 193 Warszawa)
10. **Źródło pochodzenia danych osobowych:** Pani/a dane osobowe pozyskano z zasobów wewnętrznych administratora lub wobec braku takich danych w zasobach własnych administratora pozyskano dane w drodze udostępnienia na wniosek administratora z zasobów innych administratorów, w szczególności sądu powszechnego właściwego dla administratora.
11. **Przetwarzanie Pani/a danych osobowych przez nas jest wymogiem** obowiązkowym w zakresie wynikającym z przepisów prawa.

<p>GEZ</p>	<p>KARTA ADRESOWA ZABYTKU</p>		<p>3. Miejscowość</p> <p>Stare Kotlice</p>
<p>1. Nazwa</p> <p>Figura świętej (Barbary?)</p>	<p>2. Czas powstania</p> <p>1796 r.</p>	<p>4. Adres</p> <p>dz. nr ewid.: 154/2 obrub 0016 STARE KOTLICE</p>	
<p>7. Fotografia z opisem wskazującym orientację w stosunku do sąsiednich terenów lub stron świata albo mapa z zaznaczonym stanowiskiem archeologicznym</p> 		<p>5. Przynależność administracyjna</p> <p>województwo: świętokrzyskie powiat: jędrzejowski gmina: Sobków</p> <p>6. Formy ochrony</p> <p>Za zgodność z oryginałem świadczam</p> <p>2023 -05- 3 0</p> <p>z up. Wójta Gminy Sobków Kierownik Referatu Budownictwa i Inwestycji <i>Wioletta Koniczna</i> mgr inż. Wioletta Koniczna</p>	

Fot. Łukasz Wodecki, widok z drogi biegnącej przez miejscowość.

8. Historia, opis i wartości

Kamienna figura świętej (najprawdopodobniej Barbary), umieszczona na prostopadłościennym postumencie, kwadratowym u podstawy. Postument na dwustopniowej podstawie. Na piedestale napis: „An. DN. 1.7.9.6”.

Figura i piedestał wielokrotnie pokryte farbą.

Wartościowanie:

Zabytek posiada wartości historyczne i naukowe. Ze względu na rolę miejsca kultu religijnego posiada znaczne wartości niematerialne, jest istotny dla lokalnej społeczności. Stanowi ważny element krajobrazu kulturowego i lokalnego dziedzictwa.

9. Stan zachowania i postulaty dotyczące konserwacji

Stan zachowania: zły/ dostateczny

Zabytek przez lata zaniedbany, przez co zniekształceniu uległ detal rzeźbiarski figury. Święta możliwa do zidentyfikowania jedynie dzięki rekwizytom i postawie, jako św. Barbara.

Obecnie figura wraz z postumentem oczyszczona, odmalowana.

Postulaty konserwatorskie:

- przeprowadzić analizę konserwatorską stanu zachowania oraz kompleksowe prace konserwatorskie i zabezpieczające;
- prowadzić okresowe kontrole stanu zachowania;
- korzystać z zabytku w sposób zapewniający trwałe zachowanie jego wartości;
- zabezpieczyć i utrzymać zabytek oraz jego otoczenie w jak najlepszym stanie;
- wszelkie problemy ze stanem zachowania oraz ewentualnymi zniszczeniami bezwzględnie natychmiastowo zgłaszać organowi nadzoru konserwatorskiego

Wszelkie prace wpływające na stan zachowania, w tym zmianę wyglądu i sposobu zagospodarowania terenu przy zabytku wymagają opinii/ prowadzenia w porozumieniu z ŚWKZ w Kielcach.

10. Wykonanie karty (autor, data i podpis)

11. Zawierzenie karty (podpis wojewódzkiego konserwatora zabytków)

Łukasz Wodecki, 30.09.2023 r.

Łukasz Wodecki



Świętokrzyski Wojewódzki
Konserwa

Wodzisław Śląski

Za zgodność z oryginałem

stwierdzam

2023 r. 05.09.2023

Wzrost zabytków nieopisanymi do rejestru zabytków i niezbędnymi do prowadzenia

z up. Wojta Gminy Sobków

Kierownik Referatu

Budownictwa i Inwestycji

mgr inż. *Wioletta Konieczna*

Sobków, dnia 30.05.2023 r.

ZAWIADOMIENIE

Na podstawie art. 22 pkt 4 i 5 ustawy z dnia 23 lipca 2003 r. o ochronie zabytków i opiece nad zabytkami (t.j. Dz. U. z 2022 r., poz. 840 z późn. zm.) oraz § 18 i § 18b Rozporządzenia Ministra Kultury i Dziedzictwa Narodowego z dnia 26 maja 2011 r. w sprawie prowadzenia rejestru zabytków, krajowej, wojewódzkiej i gminnej ewidencji zabytków oraz krajowego wykazu zabytków skradzionych lub wywiezionych za granicę niezgodnie z prawem (t.j. Dz. U. z 2021 r., poz. 56).

Wójt Gminy Sobków zawiadamia

o włączeniu karty adresowej zabytku do gminnej ewidencji zabytków dla zabytku pod nazwą „kościół parafialny pw. św. Stanisława (w zespole kościoła parafialnego)” znajdującego się w granicach działki oznaczonej w ewidencji gruntów nr 28 położonej w obrębie ewidencyjnym Sobków, gmina Sobków

Zgodnie z § 18b ust. 1, 3 i 4 w/w rozporządzenia właściciele lub posiadacze zabytków zostali zawiadomieni o sporządzeniu nowej karty adresowej ww. zabytku i o zamiarze jej włączenia do gminnej ewidencji zabytków oraz zostało ono zamieszczone na stronie Biuletynu Informacji Publicznej tutejszego Urzędu (<https://sobkow.biuletyn.net/>) w dniu 04.11.2022 r.

W związku z odbiorem zawiadomienia o sporządzeniu nowej karty adresowej ww. zabytku i o zamiarze jej włączenia do gminnej ewidencji zabytków, po upływie terminu o którym mowa w § 18b ust. 4 w/w rozporządzenia, stosowanie do § 18b ust. 5 w/w rozporządzenia do niniejszego zawiadomienia załącza się odpowiednio potwierdzoną kopię nowej karty adresowej zabytku.

Niniejsze zawiadomienie publikuje się na stronie Biuletynu Informacji Publicznej tutejszego Urzędu (<https://sobkow.biuletyn.net/>).

Podstawa prawna:

Zgodnie z art. 22 ust. 4 i 5 ustawy z dnia 23 lipca 2003 r. o ochronie zabytków i opiece nad zabytkami (t.j. Dz. U. z 2022 r., poz. 840 z późn. zm.), wójt (burmistrz, prezydent miasta) prowadzi gminną ewidencję zabytków w formie zbioru kart adresowych zabytków nieruchomych z terenu gminy. W gminnej ewidencji zabytków powinny być ujęte: 1) zabytki nieruchome wpisane do rejestru; 2) inne zabytki nieruchome znajdujące się w wojewódzkiej ewidencji zabytków; 3) inne zabytki nieruchome wyznaczone przez wójta (burmistrza, prezydenta miasta) w porozumieniu z wojewódzkim konserwatorem zabytków.

z up.Wójta Gminy Sobków
Kierownik Referatu
Budownictwa i Inwestycji

mgr inż. Wioletta Konieczna

Załącznik:

1. Kopia karty adresowej zabytku, potwierdzona za zgodność z oryginałem
2. Klauzula informacyjna RODO

Otrzymują:

1. Strony wg rozdzielnika;
2. Biuletyn Informacji Publicznej www.bip.sobkow.pl;
3. a/a

OBOWIĄZEK INFORMACYJNY W ZAKRESIE PRZETWARZANIA DANYCH OSOBOWYCH

KLAUZULA INFORMACYJNA

do celów prowadzenia gminnej ewidencji zabytków

Wypełniając obowiązek informacyjny w zakresie ochrony danych osobowych na podstawie art. 13 ust.1 i ust. 2 oraz art. 14 ogólnego rozporządzenia Parlamentu Europejskiego i Rady (UE) 2016/679 z dnia 27 kwietnia 2016 r. w sprawie ochrony osób fizycznych w związku z przetwarzaniem danych osobowych i w sprawie swobodnego przepływu takich danych oraz uchylenia dyrektywy 95/46/WE zwanym dalej „**RODO**” i dbając o Państwa dane osobowe przetwarzane przez nas informujemy, że:

1. **Administratorem Pani/a danych osobowych jest Wójt Gminy Sobków** z siedzibą przy ulicy **Pl. Wolności 12; 28-305 Sobków**. Można się z nami skontaktować listownie lub osobiście w naszej siedzibie, telefonicznie pod numerem telefonu **+48 41 387 10 37** za pomocą korespondencji elektronicznej na adres mailowy: **sekretariat@sobkow.pl**
2. Z Inspektorem Ochrony Danych można się skontaktować telefonicznie pod numerem telefonu 665586173 lub za pomocą korespondencji elektronicznej adres: **biuro@ochrona-danych.net**
3. **Pani/a dane osobowe będziemy przetwarzać w celu i na podstawie prawa:**
 - a) art. 6 ust.1 lit. c i e RODO – przetwarzanie jest niezbędne do wykonania zadania realizowanego w interesie publicznym lub w ramach sprawowania władzy powierzonej administratorowi w zw. z art. 22 ust. 4, 5 i 7 ustawy z dnia 23 lipca 2003 r. o ochronie zabytków i opiece nad zabytkami oraz rozporządzenie Ministra Kultury i Dziedzictwa Narodowego z dnia 26 maja 2011 r. w sprawie prowadzenia rejestru zabytków, krajowej, wojewódzkiej i gminnej ewidencji zabytków oraz krajowego wykazu zabytków skradzionych lub wywiezionych za granicę niezgodnie z prawem i archiwizacji dokumentacji.
4. Przetwarzamy następujące kategorie Pani/a danych osobowych: dane zwykłe: imię, nazwisko, pesel, nr działki, adres zamieszkania.
5. **Odbiorcami Pani/a danych osobowych** mogą być podmioty na podstawie przepisów prawa oraz podmioty, z którymi zawarliśmy umowy powierzenia przetwarzania danych osobowych, jak również podmioty uprawnione do obsługi doręczeń.
6. **Pani/a dane osobowe przechowywane będą** przez okres niezbędny do realizacji celu przetwarzania oraz wieczyście (kat. archiwizacji A) zgodnie z obowiązkiem archiwizacyjnym wynikającym z Jednolitego Rzeczonego Wykazu Akt.
7. **Pani/a dane nie będą przekazywane** do państw trzecich/organizacji międzynarodowych.
8. **Pani/a dane nie będą Pani/a dane nie będą podlegały** profilowaniu lub zautomatyzowanemu podejmowaniu decyzji.
9. **Pani/a mają prawo:**
 - a) dostępu do swoich danych oraz otrzymania ich kopii;
 - b) sprostowania (poprawiania) swoich danych osobowych;
 - c) ograniczenia przetwarzania swoich danych osobowych;
 - d) usunięcia swoich danych osobowych na podstawie przepisów prawa;
 - e) sprzeciwu wobec przetwarzania swoich danych;
 - f) wniesienia skargi do Prezesa UODO (na adres Urzędu Ochrony Danych Osobowych, ul. Stawki 2, 00 - 193 Warszawa)
10. **Źródło pochodzenia danych osobowych:** Pani/a dane osobowe pozyskano z zasobów wewnętrznych administratora lub wobec braku takich danych w zasobach własnych administratora pozyskano dane w drodze udostępnienia na wniosek administratora z zasobów innych administratorów, w szczególności sądu powszechnego właściwego dla administratora.
11. **Przetwarzanie Pani/a danych osobowych przez nas jest wymogiem** obowiązkowym w zakresie wynikającym z przepisów prawa.

<p>GEZ</p>	<p align="center">KARTA ADRESOWA ZABYTKU</p>		<p>3. Miejscowość</p> <p align="center">Sobków</p>
<p>1. Nazwa</p> <p>Kościół parafialny pw. św. Stanisława (w zespole kościoła parafialnego)</p>	<p>2. Czas powstania</p> <p>1560 r., I poł. XVIII w.</p>	<p>7. Fotografia z opisem wskazującym orientację w stosunku do sąsiednich terenów lub stron świata albo mapa z zaznaczonym stanowiskiem archeologicznym</p>	
			<p>4. Adres</p> <p>Ul. Kielecka 59 dz. nr ewid.: 28 obręb 0018 SOBKÓW</p>
			<p>5. Przyliczność administracyjna</p> <p>województwo: świętokrzyskie powiat: jędrzejowski gmina: Sobków</p>
			<p>6. Formy ochrony</p> <p>Rejestr Zabytków Nieruchomych woj. świętokrzyskiego Nr Rejestru A.158/1 Decyzje WKZ w Kielcach z dnia 18.10.1956 r., 14.01.1957 r. i 11.02.1967 r.</p> <p>MIĘDZYSKOWY PLAN ZAGOSPODAROWANIA PRZESTRZENNEGO GMINY SOBKÓW UCHWAŁA NR XLIX/241/2010 z dnia 30 czerwca 2010 r.</p> <p>W zgodności z oryginałem świadczam</p> <p>2023-05-30</p> <p>z up. Wójta Gminy Sobków Kierownik Referatu Budownictwa i Inwestycji <i>Stolwe</i> mgr inż. Wioletta Koniczna</p>

Fot. Lukasz Wodecki, widok z parkingu przykościelnego.

3. Historia, opis i wartości

Kościół parafialny został wzniesiony z fundacji Stanisława Sobka ok. 1560 r. pełniąc początkowo funkcję zboru arjańskiego. Syn fundatora ok. 1570 r. przekształcił zbor na kościół katolicki p.w. NM Panny- konsekrowany w 1583 r. W 1594 r. erygowano parafię i zmieniiono wezwanie na Św. Stanisława Biskupa i Męczennika. W I poł. XVIII w. restaurowana i ponownie konsekrowana w 1744 r. Kaplicę północną dobudowano ok 1700 r., południową w końcu XVIII lub pocz. XIX w. Kościół ponownie restaurowany w 1802 r. przez rodzinę Szaniawskich. W XIX w. między prezbiterium a kaplicą południową dobudowano zakrystię. W pocz. XX w. dobudowano od zachodu kruchtę.

Kościół usytuowany w centralnej części emmentarsza przykościelnego. Orientowany. Budynec murywany z kamienia łamanego, obustronnie tynkowany. Nawa i prezbiterium przykryte stropem z sufitem połączonym lukowato z partią ścian, przypominający sklepienie zwierciadlane. W kaplicy północnej, zakrystii, kruchtę- płaski strop z sufitem, w kaplicy południowej- sklepienie kolebkowo- krzyżowe. Pod kaplicą południową sklepiona krypta. Drewniany chór muzyczny, wsparty na dwóch filarach. Posadzki kamienne. Dookoła kościoła opaska odwadniająca z kostki granitowej.

Kościół jednonawowy- nawa z przybudówkami tworzą w planie krzyż. Nawa prostokątna. Od wschodu prosto zamknięte prezbiterium. Kaplice prostokątne zbliżone do kwadratu z obu stron nawy umieszczone symetrycznie, naprzeciw siebie. Od zachodu do nawy przylega kruchta. Budynki opięty w narożnikach 9 dość masywnymi dwuspokowymi szkarpami.

Nawa i prezbiterium o równej wysokości, kryte wspólnym dwuspadowym dachem z zalamanym okapem; na kalenicy sygnaturka zakończona hełmem z kulą i krzyżem (na wysokości osi kaplic). Kaplice i kruchta z dachem dwuspadowym, zakrystia (znacznie niższa)- pulpitowym. W ścianach szczytowych prezbiterium, nawy i kaplic- trójkatne szczyty obite blachą, przynależą do partii dachu. Dach kryty blachą ocynkowaną, pierwotnie kryty gontem.

Elewacje o bardzo skromnym wystroju architektonicznym- dekoracja ograniczona do gzymsu wieńczącego. Elewacja południowa zakrystii zwieńczona formą małej atyki w formie cokołu zdobionego blendami oraz grzebieńca. Powyżej wejścia głównego, w środkowej partii szczytu, na osi- dekoracyjna prostokątna wnęka zamknięta łukiem odcinkowym, z motywem pierścienia wewnątrz. Narożniki kruchty opięte lizenami.

Drzwi drewniane, zamki i zawiasy metalowe. Otwory drzwiowe rozgłifione jednostronnie wewnętrznie.

Okna wielokwaterowe, skłone szkłem przezroczystym. W nawie, prezbiterium, kaplicach, zakrystii rozgłifione dwustronnie zamknięte łukiem obniżonym, w kruchtę- jednostronnie do wewnątrz.

Wartościowanie:

Zabytek posiada duże indywidualne wartości historyczne, artystyczne i naukowe, zwłaszcza wynikające z dobrze zachowanej substancji zabytkowej i wysokiego stopnia autentyzmu. Zabytek jest kompletny, dobrze zachowany wraz uzupełniającym go wyposażeniem oraz otoczeniem, przez co posiada wysokie wartości historyczne i artystyczne jak element całego zespołu. Ze względu na rolę miejsca kultu religijnego posiada znaczne wartości niematerialne, jest istotny dla lokalnej społeczności.

9. Stan zachowania i postulaty dotyczące konserwacji

Stan zachowania: bardzo dobry

Kościół zadbane, czysty, bez widocznych znaczących zniszczeń lub uszkodzeń.

Postulaty konserwatorskie:

- prowadzić okresowe kontrole stanu zachowania;
- korzystać z zabytku w sposób zapewniający trwałe zachowanie jego wartości;
- zabezpieczyć i utrzymywać zabytek oraz jego otoczenie w jak najlepszym stanie;
- wszelkie problemy ze stanem zachowania oraz ewentualnymi zniszczeniami bezwzględnie natychmiastowo zgłaszać organowi nadzoru konserwatorskiego

Wszelkie prace wpływające na stan zachowania, w tym zmianę wyglądu i sposobu zagospodarowania terenu wymagają pozwolenia ŚWKZ w Kielcach w trybie decyzji, stosownie do art. 36 ustawy o ochronie zabytków i opiece nad zabytkami.

10. Wykonanie karty (autor, data i podpis)

Łukasz Wodecki, 30.09.2021r.



11. Zabezpieczenie karty (podpis wojewódzkiego konserwatora zabytków)

za zgodność z oryginałem
otwierdam
2023-05-30

z up. Wojta Gminy Sobków
Młodych zabytków nie wpisano do rejestru zabytków województwa
Budownictwa i Inwestycji
mgr inż. Wioletta Konieczna

Młodych zabytków nie wpisano do rejestru zabytków województwa
Budownictwa i Inwestycji

Sobków, dnia 30.05.2023 r.

ZAWIADOMIENIE

Na podstawie art. 22 pkt 4 i 5 ustawy z dnia 23 lipca 2003 r. o ochronie zabytków i opiece nad zabytkami (t.j. Dz. U. z 2022 r., poz. 840 z późn. zm.) oraz § 18 i § 18b Rozporządzenia Ministra Kultury i Dziedzictwa Narodowego z dnia 26 maja 2011 r. w sprawie prowadzenia rejestru zabytków, krajowej, wojewódzkiej i gminnej ewidencji zabytków oraz krajowego wykazu zabytków skradzionych lub wywiezionych za granicę niezgodnie z prawem (t.j. Dz. U. z 2021 r., poz. 56).

Wójt Gminy Sobków zawiadamia

o włączeniu karty adresowej zabytku do gminnej ewidencji zabytków dla zabytku pod nazwą „dzwonnica (w zespole kościoła parafialnego)” znajdującego się w granicach działki oznaczonej w ewidencji gruntów nr 28 położonej w obrębie ewidencyjnym Sobków, gmina Sobków

Zgodnie z § 18b ust. 1, 3 i 4 w/w rozporządzenia właściciele lub posiadacze zabytków zostali zawiadomieni o sporządzeniu nowej karty adresowej ww. zabytku i o zamiarze jej włączenia do gminnej ewidencji zabytków oraz zostało ono zamieszczone na stronie Biuletynu Informacji Publicznej tutejszego Urzędu (<https://sobkow.biuletyn.net/>) w dniu 04.11.2022 r.

W związku z odbiorem zawiadomienia o sporządzeniu nowej karty adresowej ww. zabytku i o zamiarze jej włączenia do gminnej ewidencji zabytków, po upływie terminu o którym mowa w § 18b ust. 4 w/w rozporządzenia, stosowanie do § 18b ust. 5 w/w rozporządzenia do niniejszego zawiadomienia załącza się odpowiednio potwierdzoną kopię nowej karty adresowej zabytku.

Niniejsze zawiadomienie publikuje się na stronie Biuletynu Informacji Publicznej tutejszego Urzędu (<https://sobkow.biuletyn.net/>).

Podstawa prawna:

Zgodnie z art. 22 ust. 4 i 5 ustawy z dnia 23 lipca 2003 r. o ochronie zabytków i opiece nad zabytkami (t.j. Dz. U. z 2022 r., poz. 840 z późn. zm.), wójt (burmistrz, prezydent miasta) prowadzi gminną ewidencję zabytków w formie zbioru kart adresowych zabytków nieruchomych z terenu gminy. W gminnej ewidencji zabytków powinny być ujęte: 1) zabytki nieruchome wpisane do rejestru; 2) inne zabytki nieruchome znajdujące się w wojewódzkiej ewidencji zabytków; 3) inne zabytki nieruchome wyznaczone przez wójta (burmistrza, prezydenta miasta) w porozumieniu z wojewódzkim konserwatorem zabytków.

z up. Wójta Gminy Sobków
Kierownik Referatu
Budownictwa i Inwestycji

mgr inż. Wioletta Konieczna

Załącznik:

1. Kopia karty adresowej zabytku, potwierdzona za zgodność z oryginałem
2. Klauzula informacyjna RODO

Otrzymują:

1. Strony wg rozdzielnika;
2. Biuletyn Informacji Publicznej www.bip.sobkow.pl;
3. a/a

OBOWIĄZEK INFORMACYJNY W ZAKRESIE PRZETWARZANIA DANYCH OSOBOWYCH

KLAUZULA INFORMACYJNA

do celów prowadzenia gminnej ewidencji zabytków

Wypełniając obowiązek informacyjny w zakresie ochrony danych osobowych na podstawie art. 13 ust.1 i ust. 2 oraz art. 14 ogólnego rozporządzenia Parlamentu Europejskiego i Rady (UE) 2016/679 z dnia 27 kwietnia 2016 r. w sprawie ochrony osób fizycznych w związku z przetwarzaniem danych osobowych i w sprawie swobodnego przepływu takich danych oraz uchylenia dyrektywy 95/46/WE zwanym dalej „**RODO**” i dbając o Państwa dane osobowe przetwarzane przez nas informujemy, że:

1. **Administratorem Pani/a danych osobowych jest Wójt Gminy Sobków** z siedzibą przy ulicy **Pl. Wolności 12; 28-305 Sobków**. Można się z nami skontaktować listownie lub osobiście w naszej siedzibie, telefonicznie pod numerem telefonu **+48 41 387 10 37** za pomocą korespondencji elektronicznej na adres mailowy: **sekretariat@sobkow.pl**
2. Z Inspektorem Ochrony Danych można się skontaktować telefonicznie pod numerem telefonu 665586173 lub za pomocą korespondencji elektronicznej adres: **biuro@ochrona-danych.net**
3. **Pani/a dane osobowe będziemy przetwarzać w celu i na podstawie prawa:**
 - a) art. 6 ust.1 lit. c i e RODO – przetwarzanie jest niezbędne do wykonania zadania realizowanego w interesie publicznym lub w ramach sprawowania władzy powierzonej administratorowi w zw. z art. 22 ust. 4, 5 i 7 ustawy z dnia 23 lipca 2003 r. o ochronie zabytków i opiece nad zabytkami oraz rozporządzenie Ministra Kultury i Dziedzictwa Narodowego z dnia 26 maja 2011 r. w sprawie prowadzenia rejestru zabytków, krajowej, wojewódzkiej i gminnej ewidencji zabytków oraz krajowego wykazu zabytków skradzionych lub wywiezionych za granicę niezgodnie z prawem i archiwizacji dokumentacji.
4. Przetwarzamy następujące kategorie Pani/a danych osobowych: dane zwykłe: imię, nazwisko, pesel, nr działki, adres zamieszkania.
5. **Odbiorcami Pani/a danych osobowych** mogą być podmioty na podstawie przepisów prawa oraz podmioty, z którymi zawarliśmy umowy powierzenia przetwarzania danych osobowych, jak również podmioty uprawnione do obsługi doręczeń.
6. **Pani/a dane osobowe przechowywane będą** przez okres niezbędny do realizacji celu przetwarzania oraz wieczyście (kat. archiwizacji A) zgodnie z obowiązkiem archiwizacyjnym wynikającym z Jednolitego Rzeczonego Wykazu Akt.
7. **Pani/a dane nie będą przekazywane** do państw trzecich/organizacji międzynarodowych.
8. **Pani/a dane nie będą** **Pani/a dane nie będą** **podlegały** profilowaniu lub zautomatyzowanemu podejmowaniu decyzji.
9. **Pani/a mają prawo:**
 - a) dostępu do swoich danych oraz otrzymania ich kopii;
 - b) sprostowania (poprawiania) swoich danych osobowych;
 - c) ograniczenia przetwarzania swoich danych osobowych;
 - d) usunięcia swoich danych osobowych na podstawie przepisów prawa;
 - e) sprzeciwu wobec przetwarzania swoich danych;
 - f) wniesienia skargi do Prezesa UODO (na adres Urzędu Ochrony Danych Osobowych, ul. Stawki 2, 00 - 193 Warszawa)
10. **Źródło pochodzenia danych osobowych:** Pani/a dane osobowe pozyskano z zasobów wewnętrznych administratora lub wobec braku takich danych w zasobach własnych administratora pozyskano dane w drodze udostępnienia na wniosek administratora z zasobów innych administratorów, w szczególności sądu powszechnego właściwego dla administratora.
11. **Przetwarzanie Pani/a danych osobowych przez nas jest wymogiem** obowiązkowym w zakresie wynikającym z przepisów prawa.

<p>GEZ</p>	<p>KARTA ADRESOWA ZABYTKU</p>		<p>3. Miejscowość</p>
<p>1. Nazwa</p>	<p>Dzwonnica (w zespole kościoła parafialnego)</p>	<p>2. Czas powstania</p> <p>1843 r.</p>	<p>Sobków</p>
<p>7. Fotografia z opisem wskazującym orientację w stosunku do sąsiednich terenów lub stron świata albo mapa z zaznaczonym stanowiskiem archeologicznym</p> 			<p>4. Adres</p> <p>Ul. Kielecka 59 dz. nr ewid.: 28 obręb 0018 SOBKÓW</p>
<p>5. Przynależność administracyjna</p> <p>województwo: świętokrzyskie powiat: jędrzejowski gmina: Sobków</p>			<p>6. Formy ochrony</p> <p>Rejestr Zabytków Nieruchomych woj. świętokrzyskiego Nr Rejestru A.158/2 Decyzja WKZ w Kielcach z dnia 11.08.2008r.</p>



z zgodnością z oryginałem
oświadczam
2023-05-30
z up. Wójta Gminy Sobków
Kierownik Referatu
Budownictwa i Inwestycji
Wioletta Koniczna
mgr inż. Wioletta Koniczna

Fot. Łukasz Wodecki, widok z terenu przykościelnego.

Dzwonnica pierwotnie drewniana, kryta gontem. W jej miejsce wystawiona w 1834 r. obecna, murowana, o cechach neoklasycystycznych. Zakupione w 1931 r. dzwony, 10 lat później zabrane przez Niemców. Podczas II Wojny Światowej zniszczono dach, zmieniono pokrycie dachowe na dachówkę cementową. Pierwotnie fasada z wejściem głównym od strony południowej, w pierwszej kondygnacji boniowanie. Obecnie fasada od strony kościoła- elewacja północna.

Budynek wolnostojący czworoboczny dwukondygnacyjny, w południowo- zachodniej części cmentarza przykościelnego- w znacznej części poza nim, przy wejściu głównym na teren zespołu kościoła parafialnego. Elewacja północna w linii wewnętrznej ogrodzenia cmentarza przykościelnego, południowa- naprzeciw ulicy Kieleckiej. Obie ukształtowane w jednaki sposób: 3-ostowe, zwieńczone gzymsiem, a ponad nim trójkątne szczyty. Kondygnacje oddzielone gzymsiem.

Dzwonnica murowana na planie prostokąta z kamienia łamanego i cegły, obustronnie tynkowana. Zwieńczona gzymsami wyznaczającymi pas fryzu, nad którym trójkątne szczyty (nad elewacjami północną i południową). Drewniana konstrukcja podtrzymująca dzwony. Pokrycie dachowe oraz obróbki blacharskie z blachy ocynkowanej. Dach dwuspadowy. Wylewka cementowa w kondygnacji przyziemia. Otwory okienne pozabawione stolarki. W I kondygnacji na osi- otwór drzwiowy, zamknięty luktem obniżonym, w elewacji południowej zasłepiony; po obu stronach blendy takiej samej wysokości jak otwór wejściowy, wyższe, zamknięte półkolistie. Drzwi wejściowe drewniane, dwuskrzydłowe, zamki i zawiasy metalowe. W II kondygnacji trzy okna zamknięte półkolistie, w elewacji północnej dwa boczne zasłepione. Na fasadzie w pasie fryzu- data 1974. Wschodnia i zachodnia elewacja identyczne- ślepe, ozdobione jedynie gzymsiem oddzielającym kondygnację oraz wieńczącym.

Wartościowanie:

Zabytek posiada duże indywidualne wartości historyczne, artystyczne i naukowe, zwłaszcza wynikające z dobrze zachowanej substancji zabytkowej i wysokiego stopnia autentyzmu. Zabytek jest kompletny, dobrze zachowany wraz uzupełniającym go wyposażeniem oraz otoczeniem, przez co posiada wysokie wartości historyczne i artystyczne jak element całego zespołu. Ze względu na pełnioną rolę posiada znaczne wartości niematerialne, jest istotny dla lokalnej społeczności.

Stan zachowania: bardzo dobry

Zabytek zadbane, czysty, bez widocznych znaczących zniszczeń lub uszkodzeń.

Postulaty konserwatorskie:

- prowadzić okresowe kontrole stanu zachowania;
- korzystać z zabytku w sposób zapewniający trwałe zachowanie jego wartości;
- zabezpieczyć i utrzymywać zabytek oraz jego otoczenie w jak najlepszym stanie;
- wszelkie problemy ze stanem zachowania oraz ewentualnymi zniszczeniami bezwzględnie natychmiastowo zgłaszać organowi nadzoru konserwatorskiego

Wszelkie prace wpływające na stan zachowania, w tym zmianę wyglądu i sposobu zagospodarowania terenu wymagają pozwolenia SWKZ w Kielcach w trybie decyzji, stosownie do art. 36 ustawy o ochronie zabytków i opiece nad zabytkami.

Łukasz Wodecki, 30.09.2021 r.



Wierdzam
z upoważnieniem
Kierownik Referatu
Budownictwa i Inwestycji

2023-05-30

mgr inż. Wioletta Koniczna

Sobków, dnia 30.05.2023 r.

ZAWIADOMIENIE

Na podstawie art. 22 pkt 4 i 5 ustawy z dnia 23 lipca 2003 r. o ochronie zabytków i opiece nad zabytkami (t.j. Dz. U. z 2022 r., poz. 840 z późn. zm.) oraz § 18 i § 18b Rozporządzenia Ministra Kultury i Dziedzictwa Narodowego z dnia 26 maja 2011 r. w sprawie prowadzenia rejestru zabytków, krajowej, wojewódzkiej i gminnej ewidencji zabytków oraz krajowego wykazu zabytków skradzionych lub wywiezionych za granicę niezgodnie z prawem (t.j. Dz. U. z 2021 r., poz. 56).

Wójt Gminy Sobków zawiadamia

o włączeniu karty adresowej zabytku do gminnej ewidencji zabytków dla zabytku pod nazwą „cmentarz przykościelny (w zespole kościoła parafialnego)” znajdującego się w granicach działki oznaczonej w ewidencji gruntów nr 28 położonej w obrębie ewidencyjnym Sobków, gmina Sobków

Zgodnie z § 18b ust. 1, 3 i 4 w/w rozporządzenia właściciele lub posiadacze zabytków zostali zawiadomieni o sporządzeniu nowej karty adresowej ww. zabytku i o zamiarze jej włączenia do gminnej ewidencji zabytków oraz zostało ono zamieszczone na stronie Biuletynu Informacji Publicznej tutejszego Urzędu (<https://sobkow.biuletyn.net/>) w dniu 04.11.2022 r.

W związku z odbiorem zawiadomienia o sporządzeniu nowej karty adresowej ww. zabytku i o zamiarze jej włączenia do gminnej ewidencji zabytków, po upływie terminu o którym mowa w § 18b ust. 4 w/w rozporządzenia, stosowanie do § 18b ust. 5 w/w rozporządzenia do niniejszego zawiadomienia załącza się odpowiednio potwierdzoną kopię nowej karty adresowej zabytku.

Niniejsze zawiadomienie publikuje się na stronie Biuletynu Informacji Publicznej tutejszego Urzędu (<https://sobkow.biuletyn.net/>).

Podstawa prawna:

Zgodnie z art. 22 ust. 4 i 5 ustawy z dnia 23 lipca 2003 r. o ochronie zabytków i opiece nad zabytkami (t.j. Dz. U. z 2022 r., poz. 840 z późn. zm.), wójt (burmistrz, prezydent miasta) prowadzi gminną ewidencję zabytków w formie zbioru kart adresowych zabytków nieruchomych z terenu gminy. W gminnej ewidencji zabytków powinny być ujęte: 1) zabytki nieruchome wpisane do rejestru; 2) inne zabytki nieruchome znajdujące się w wojewódzkiej ewidencji zabytków; 3) inne zabytki nieruchome wyznaczone przez wójta (burmistrza, prezydenta miasta) w porozumieniu z wojewódzkim konserwatorem zabytków.

z up. Wójta Gminy Sobków
Kierownik Referatu
Budownictwa i Inwestycji

mgr inż. Wioletta Knieczna

Załącznik:

1. Kopia karty adresowej zabytku, potwierdzona za zgodność z oryginałem
2. Klauzula informacyjna RODO

Otrzymują:

1. Strony wg rozdzielnika;
2. Biuletyn Informacji Publicznej www.bip.sobkow.pl;
3. a/a


OBOWIĄZEK INFORMACYJNY W ZAKRESIE PRZETWARZANIA DANYCH OSOBOWYCH

KLAUZULA INFORMACYJNA

do celów prowadzenia gminnej ewidencji zabytków

Wypełniając obowiązek informacyjny w zakresie ochrony danych osobowych na podstawie art. 13 ust.1 i ust. 2 oraz art. 14 ogólnego rozporządzenia Parlamentu Europejskiego i Rady (UE) 2016/679 z dnia 27 kwietnia 2016 r. w sprawie ochrony osób fizycznych w związku z przetwarzaniem danych osobowych i w sprawie swobodnego przepływu takich danych oraz uchylenia dyrektywy 95/46/WE zwanym dalej „**RODO**” i dbając o Państwa dane osobowe przetwarzane przez nas informujemy, że:

1. **Administratorem Pani/a danych osobowych jest Wójt Gminy Sobków** z siedzibą przy ulicy **Pl. Wolności 12; 28-305 Sobków**. Można się z nami skontaktować listownie lub osobiście w naszej siedzibie, telefonicznie pod numerem telefonu **+48 41 387 10 37** za pomocą korespondencji elektronicznej na adres mailowy: **sekretariat@sobkow.pl**
2. Z Inspektorem Ochrony Danych można się skontaktować telefonicznie pod numerem telefonu 665586173 lub za pomocą korespondencji elektronicznej adres: **biuro@ochrona-danych.net**
3. **Pani/a dane osobowe będziemy przetwarzać w celu i na podstawie prawa:**
 - a) art. 6 ust.1 lit. c i e RODO – przetwarzanie jest niezbędne do wykonania zadania realizowanego w interesie publicznym lub w ramach sprawowania władzy powierzonej administratorowi w zw. z art. 22 ust. 4, 5 i 7 ustawy z dnia 23 lipca 2003 r. o ochronie zabytków i opiece nad zabytkami oraz rozporządzenie Ministra Kultury i Dziedzictwa Narodowego z dnia 26 maja 2011 r. w sprawie prowadzenia rejestru zabytków, krajowej, wojewódzkiej i gminnej ewidencji zabytków oraz krajowego wykazu zabytków skradzionych lub wywiezionych za granicę niezgodnie z prawem i archiwizacji dokumentacji.
4. Przetwarzamy następujące kategorie Pani/a danych osobowych: dane zwykłe: imię, nazwisko, pesel, nr działki, adres zamieszkania.
5. **Odbiorcami Pani/a danych osobowych** mogą być podmioty na podstawie przepisów prawa oraz podmioty, z którymi zawarliśmy umowy powierzenia przetwarzania danych osobowych, jak również podmioty uprawnione do obsługi doręczeń.
6. **Pani/a dane osobowe przechowywane będą** przez okres niezbędny do realizacji celu przetwarzania oraz wieczyście (kat. archiwizacji A) zgodnie z obowiązkiem archiwizacyjnym wynikającym z Jednolitego Rzeczonego Wykazu Akt.
7. **Pani/a dane nie będą przekazywane** do państw trzecich/organizacji międzynarodowych.
8. **Pani/a dane nie będą** ~~Pani/a dane nie będą~~ **podlegały** profilowaniu lub zautomatyzowanemu podejmowaniu decyzji.
9. **Pani/a mają prawo:**
 - a) dostępu do swoich danych oraz otrzymania ich kopii;
 - b) sprostowania (poprawiania) swoich danych osobowych;
 - c) ograniczenia przetwarzania swoich danych osobowych;
 - d) usunięcia swoich danych osobowych na podstawie przepisów prawa;
 - e) sprzeciwu wobec przetwarzania swoich danych;
 - f) wniesienia skargi do Prezesa UODO (na adres Urzędu Ochrony Danych Osobowych, ul. Stawki 2, 00 - 193 Warszawa)
10. **Źródło pochodzenia danych osobowych:** Pani/a dane osobowe pozyskano z zasobów wewnętrznych administratora lub wobec braku takich danych w zasobach własnych administratora pozyskano dane w drodze udostępnienia na wniosek administratora z zasobów innych administratorów, w szczególności sądu powszechnego właściwego dla administratora.
11. **Przetwarzanie Pani/a danych osobowych przez nas jest wymogiem obowiązkowym** w zakresie wynikającym z przepisów prawa.

<p>GEZ</p>	<p align="center">KARTA ADRESOWA ZABYTKU</p>		<p>3. Miejscowość</p> <p align="center">Sobków</p>
<p>1. Nazwa</p> <p>Cmentarz przykościelny (w zespole kościoła parafialnego)</p>	<p>2. Czas powstania</p> <p align="center">Ok. 1560 r.</p>	<p>7. Fotografia z opisem wskazującym orientację w stosunku do sąsiednich terenów lub stron świata albo mapa z zaznaczonym stanowiskiem archeologicznym</p>	
			<p>4. Adres</p> <p>Ul. Kielecka 59 dz. nr ewid.: 28 obręb 0018 SOBKÓW</p>
<p>6. Formy ochrony</p> <p align="center">MIEJSKOWY PLAN ZAGOSPODAROWANIA PRZESTRZENNEGO GMINY SOBKÓW UCHWAŁA NR XLIX/241/2010 z dnia 30 czerwca 2010 r.</p>			<p>5. Przynależność administracyjna</p> <p>województwo: świętokrzyskie powiat: jędrzejowski gmina: Sobków</p>



**ca zgodność z oryginałem
świadczam**

2023-05-30
z up. Wójta Gminy Sobków
Kierownik Referatu
Budownictwa i Inwestycji
Wioletta Konieczna
mgr inż. Wioletta Konieczna

Fot. Lukasz Wodecki, widok z terenu przykościelnego.

8. Historia, opis i wartości

Kościół parafialny został wzniesiony z fundacji Stanisława Sobka ok. 1560 r. pełniąc początkowo funkcję zboru arianckiego. Syn fundatora ok. 1570 r. przekształcił zbor na kościół katolicki p.w. NM Panny- konsekrowany w 1583 r. W 1594 r. erygowano parafię i zmieniono wezwanie na Sw. Stanisława Biskupa i Męczennika. W I poł. XVIII w. restaurowana i ponownie konsekrowana w 1744 r.

Cmentarz przykościelny mógł powstać wraz z początkiem działania parafii. Jego pozostałości znajdują się wokół kościoła, który jest umieszczony w jego centralnej części. Stan, ilość oraz rodzaj pochówków nieznany.

Wartościowanie:

Zabytek posiada indywidualne wartości historyczne i naukowe. Zabytek posiada wysokie wartości historyczne jako element całego zespołu. Może być przedmiotem badań, w tym archeologicznych i antropologicznych. Ze względu na funkcję miejsca posiada znaczne wartości niematerialne, jest istotny dla lokalnej społeczności.

9. Stan zachowania i postulaty dotyczące konserwacji

Stan zachowania: dobry

Zabytek zadbane, czyste, bez widocznych zniszczeń lub uszkodzeń. Brak widocznych pochówków na powierzchni. Teren zagospodarowany trawnikiem.

Postulaty konserwatorskie:

- prowadzić okresowe kontrole stanu zachowania;
- korzystać z zabytku w sposób zapewniający trwałe zachowanie jego wartości;
- zabezpieczyć i utrzymywać zabytek oraz jego otoczenie w jak najlepszym stanie;
- wszelkie problemy ze stanem zachowania oraz ewentualnymi zniszczeniami bezwzględnie natychmiastowo zgłaszać organowi nadzoru konserwatorskiego;
- rozważyć uzupełnienie ochrony konserwatorskiej poprzez wpis do rejestru.

Wszelkie prace wpływające na stan zachowania, w tym zmianę wyglądu i sposobu zagospodarowania, terenu przy zabytku wymagają opinii/ prowadzenia w porozumieniu z ŚWKZ w Kielcach.

10. Wykonanie karty (autor, data i podpis)

Łukasz Wodcecki, 30.09.2021 r.

Łukasz Wodcecki



11. Zatwierdzenie karty (podpis wojewódzkiego konserwatora zabytków)

SW. BISKUPIEWSKI WŁADYSŁAW
KONSERWATOR ZABYTKÓW
MIGI PRACOWNIA NADZORU I REZERWACYJNY

Władysław Biskupiński

Kategoria zabytku: zabytek nieruchomych do rejestru zabytków i pomników do wojewódzkiej

Wzornictwo z oryginałem

Łukasz Wodcecki
2023-05-30
mgr inż. Wioletta Koniczna

Sobków, dnia 30.05.2023 r.

ZAWIADOMIENIE

Na podstawie art. 22 pkt 4 i 5 ustawy z dnia 23 lipca 2003 r. o ochronie zabytków i opiece nad zabytkami (t.j. Dz. U. z 2022 r., poz. 840 z późn. zm.) oraz § 18 i § 18b Rozporządzenia Ministra Kultury i Dziedzictwa Narodowego z dnia 26 maja 2011 r. w sprawie prowadzenia rejestru zabytków, krajowej, wojewódzkiej i gminnej ewidencji zabytków oraz krajowego wykazu zabytków skradzionych lub wywiezionych za granicę niezgodnie z prawem (t.j. Dz. U. z 2021 r., poz. 56).

Wójt Gminy Sobków zawiadamia

o włączeniu karty adresowej zabytku do gminnej ewidencji zabytków dla zabytku pod nazwą „ogrodzenie (w zespole kościoła parafialnego)” znajdującego się w granicach działki oznaczonej w ewidencji gruntów nr 28 położonej w obrębie ewidencyjnym Sobków, gmina Sobków

Zgodnie z § 18b ust. 1, 3 i 4 w/w rozporządzenia właściciele lub posiadacze zabytków zostali zawiadomieni o sporządzeniu nowej karty adresowej ww. zabytku i o zamiarze jej włączenia do gminnej ewidencji zabytków oraz zostało ono zamieszczone na stronie Biuletynu Informacji Publicznej tutejszego Urzędu (<https://sobkow.biuletyn.net/>) w dniu 04.11.2022 r.

W związku z odbiorem zawiadomienia o sporządzeniu nowej karty adresowej ww. zabytku i o zamiarze jej włączenia do gminnej ewidencji zabytków, po upływie terminu o którym mowa w § 18b ust. 4 w/w rozporządzenia, stosowanie do § 18b ust. 5 w/w rozporządzenia do niniejszego zawiadomienia załącza się odpowiednio potwierdzoną kopię nowej karty adresowej zabytku.

Niniejsze zawiadomienie publikuje się na stronie Biuletynu Informacji Publicznej tutejszego Urzędu (<https://sobkow.biuletyn.net/>).

Podstawa prawna:

Zgodnie z art. 22 ust. 4 i 5 ustawy z dnia 23 lipca 2003 r. o ochronie zabytków i opiece nad zabytkami (t.j. Dz. U. z 2022 r., poz. 840 z późn. zm.), wójt (burmistrz, prezydent miasta) prowadzi gminną ewidencję zabytków w formie zbioru kart adresowych zabytków nieruchomych z terenu gminy. W gminnej ewidencji zabytków powinny być ujęte: 1) zabytki nieruchome wpisane do rejestru; 2) inne zabytki nieruchome znajdujące się w wojewódzkiej ewidencji zabytków; 3) inne zabytki nieruchome wyznaczone przez wójta (burmistrza, prezydenta miasta) w porozumieniu z wojewódzkim konserwatorem zabytków.

z up. Wójta Gminy Sobków
Kierownik Referatu
Budownictwa i Inwestycji

mgr inż. Wiesława Konieczna

Załącznik:

1. Kopia karty adresowej zabytku, potwierdzona za zgodność z oryginałem
2. Klauzula informacyjna RODO

Otrzymują:

1. Strony wg rozdzielnika;
2. Biuletyn Informacji Publicznej www.bip.sobkow.pl;
3. a/a

OBOWIĄZEK INFORMACYJNY W ZAKRESIE PRZETWARZANIA DANYCH OSOBOWYCH

KLAUZULA INFORMACYJNA do celów prowadzenia gminnej ewidencji zabytków

Wypełniając obowiązek informacyjny w zakresie ochrony danych osobowych na podstawie art. 13 ust.1 i ust. 2 oraz art. 14 ogólnego rozporządzenia Parlamentu Europejskiego i Rady (UE) 2016/679 z dnia 27 kwietnia 2016 r. w sprawie ochrony osób fizycznych w związku z przetwarzaniem danych osobowych i w sprawie swobodnego przepływu takich danych oraz uchylenia dyrektywy 95/46/WE zwanym dalej „**RODO**” i dbając o Państwa dane osobowe przetwarzane przez nas informujemy, że:

1. **Administratorem Pani/a danych osobowych jest Wójt Gminy Sobków** z siedzibą przy ulicy **Pl. Wolności 12; 28-305 Sobków**. Można się z nami skontaktować listownie lub osobiście w naszej siedzibie, telefonicznie pod numerem telefonu **+48 41 387 10 37** za pomocą korespondencji elektronicznej na adres mailowy: **sekretariat@sobkow.pl**
2. Z Inspektorem Ochrony Danych można się skontaktować telefonicznie pod numerem telefonu 665586173 lub za pomocą korespondencji elektronicznej adres: **biuro@ochrona-danych.net**
3. **Pani/a dane osobowe będziemy przetwarzać w celu i na podstawie prawa:**
 - a) art. 6 ust.1 lit. c i e RODO – przetwarzanie jest niezbędne do wykonania zadania realizowanego w interesie publicznym lub w ramach sprawowania władzy powierzonej administratorowi w zw. z art. 22 ust. 4, 5 i 7 ustawy z dnia 23 lipca 2003 r. o ochronie zabytków i opiece nad zabytkami oraz rozporządzenie Ministra Kultury i Dziedzictwa Narodowego z dnia 26 maja 2011 r. w sprawie prowadzenia rejestru zabytków, krajowej, wojewódzkiej i gminnej ewidencji zabytków oraz krajowego wykazu zabytków skradzionych lub wywiezionych za granicę niezgodnie z prawem i archiwizacji dokumentacji.
4. Przetwarzamy następujące kategorie Pani/a danych osobowych: dane zwykłe: imię, nazwisko, pesel, nr działki, adres zamieszkania.
5. **Odbiorcami Pani/a danych osobowych** mogą być podmioty na podstawie przepisów prawa oraz podmioty, z którymi zawarliśmy umowy powierzenia przetwarzania danych osobowych, jak również podmioty uprawnione do obsługi doręczeń.
6. **Pani/a dane osobowe przechowywane będą** przez okres niezbędny do realizacji celu przetwarzania oraz wieczyście (kat. archiwizacji A) zgodnie z obowiązkiem archiwizacyjnym wynikającym z Jednolitego Rzeczonego Wykazu Akt.
7. **Pani/a dane nie będą przekazywane** do państw trzecich/organizacji międzynarodowych.
8. **Pani/a dane nie będą Pani/a dane nie będą podlegały** profilowaniu lub zautomatyzowanemu podejmowaniu decyzji.
9. **Pani/a mają prawo:**
 - a) dostępu do swoich danych oraz otrzymania ich kopii;
 - b) sprostowania (poprawiania) swoich danych osobowych;
 - c) ograniczenia przetwarzania swoich danych osobowych;
 - d) usunięcia swoich danych osobowych na podstawie przepisów prawa;
 - e) sprzeciwu wobec przetwarzania swoich danych;
 - f) wniesienia skargi do Prezesa UODO (na adres Urzędu Ochrony Danych Osobowych, ul. Stawki 2, 00 - 193 Warszawa)
10. **Źródło pochodzenia danych osobowych:** Pani/a dane osobowe pozyskano z zasobów wewnętrznych administratora lub wobec braku takich danych w zasobach własnych administratora pozyskano dane w drodze udostępnienia na wniosek administratora z zasobów innych administratorów, w szczególności sądu powszechnego właściwego dla administratora.
11. **Przetwarzanie Pani/a danych osobowych przez nas jest wymogiem** obowiązkowym w zakresie wynikającym z przepisów prawa.

<p>GEZ</p>	<p>KARTA ADRESOWA ZABYTKU</p>		<p>3. Miejscowość</p> <p>Sobków</p>
<p>1. Nazwa</p> <p>Ogrodzenie (w zespole kościoła parafialnego)</p>	<p>2. Czas powstania</p> <p>XIX/XX w.</p>	<p>4. Adres</p> <p>Ul. Kielecka 59 dz. nr ewid.: 28 obręb 0018 SOBKÓW</p>	
<p>7. Fotografia z opisem wskazującym orientację w stosunku do sąsiednich terenów lub stron świata albo mapą z zaznaczonym stanowiskiem archeologicznym.</p>		<p>5. Przy należność administracyjna</p> <p>województwo: świętokrzyskie powiat: jędrzejowski gmina: Sobków</p>	
		<p>6. Formy ochrony</p> <p>MIEJSCOWY PLAN ZAGOSPODAROWANIA PRZESTRZENNEGO GMINY SOBKÓW UCHWAŁA NR XLIX/241/2010 z dnia 30 czerwca 2010 r.</p> <p>za zgodność z oryginałem świadczam</p> <p>2023-05-30 z up. Wójt Gminy Sobków Kierownik Referatu Budownictwa i Inwestycji <i>Wioletta Kanteciana</i> mgr inż. Wioletta Kanteciana</p>	

Fot. Łukasz Wodecki, widok z parkingu przed kościołem parafialnym.

8. Historia, opis i wartości

Ogrodzienie wokół placu przykościelnego wystawiono najprawdopodobniej dopiero w XX w. lub pod koniec wieku XIX.

Ogrodzienie mrowane z kamienia, pełne, pierwotnie obustronnie otynkowane, pod płytami pulpitowymi cementowymi. Odcinek muru po stronie północnej rozczłonkowany płycinami w kształcie dużych leżących prostokątów. W ogrodzeniu 4 wejścia- dwa od wschodu ze strony plebanii, dwa od północy od strony drogi. Każde wejście z dwoma prostopadłościennymi słupkami, nieco wyższymi od ogrodzenia, mrowanymi, pod cementowymi nakrywami w formie spłaszczonego ostrosłupa. Między słupkami bramnymi po dwa metalowe skrzydła ażurowe. Słupy bramy przy dzwonnicy ozdobione od zewnątrz małymi wnękami i cementowymi kulami na daszkach. Furtki metalowe ażurowe.

Wartościowanie:

Zabytek posiada duże indywidualne wartości historyczne, artystyczne i naukowe, zwłaszcza wynikające z dobrze zachowanej substancji zabytkowej i wysokiego stopnia autentyzmu. Zabytek jest kompletny, dobrze zachowany wraz z otoczeniem, przez co posiada wysokie wartości historyczne i artystyczne jak element całego zespołu.

9. Stan zachowania i postulaty dotyczące konserwacji

Stan zachowania: bardzo dobry

Zabytek zadbane, czysty, bez widocznych zniszczeń lub uszkodzeń.

Postulaty konserwatorskie:

- prowadzić okresowe kontrole stanu zachowania;
- korzystać z zabytku w sposób zapewniający trwałe zachowanie jego wartości;
- zabezpieczyć i utrzymywać zabytek oraz jego otoczenie w jak najlepszym stanie;
- wszelkie problemy ze stanem zachowania oraz ewentualnymi zniszczeniami bezwzględnie natychmiastowo zgłaszać organowi nadzoru konserwatorskiego

Wszelkie prace wpływające na stan zachowania, w tym zmianę wyglądu i sposobu zagospodarowania terenu przy zabytku wymagają opinii/ prowadzenia w porozumieniu z ŚWKZ w Kielcach.

10. Wykonanie karty (autor, data i podpis)

Lukasz Wodocki, 30.09.2021 r.

Lukasz Wodocki



11. Zatwierdzenie karty (podpis wojewódzkiego konserwatora zabytków)

[Podpis]

[Podpis]

[Podpis]

stwierdza m.ż. up. Wójta Gminy Sobków
Kierownik Referatu
Budownictwa i Inwestycji
mgr inż. Wioletta Koniczna

2023-05-30

Sobków, dnia 30.05.2023 r.

ZAWIADOMIENIE

Na podstawie art. 22 pkt 4 i 5 ustawy z dnia 23 lipca 2003 r. o ochronie zabytków i opiece nad zabytkami (t.j. Dz. U. z 2022 r., poz. 840 z późn. zm.) oraz § 18 i § 18b Rozporządzenia Ministra Kultury i Dziedzictwa Narodowego z dnia 26 maja 2011 r. w sprawie prowadzenia rejestru zabytków, krajowej, wojewódzkiej i gminnej ewidencji zabytków oraz krajowego wykazu zabytków skradzionych lub wywiezionych za granicę niezgodnie z prawem (t.j. Dz. U. z 2021 r., poz. 56).

Wójt Gminy Sobków zawiadamia

o włączeniu karty adresowej zabytku do gminnej ewidencji zabytków dla zabytku pod nazwą „kapliczka słupowa (w zespole kościoła parafialnego)” znajdującego się w granicach działki oznaczonej w ewidencji gruntów nr 28 położonej w obrębie ewidencyjnym Sobków, gmina Sobków

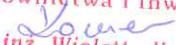
Zgodnie z § 18b ust. 1, 3 i 4 w/w rozporządzenia właściciele lub posiadacze zabytków zostali zawiadomieni o sporządzeniu nowej karty adresowej ww. zabytku i o zamiarze jej włączenia do gminnej ewidencji zabytków oraz zostało ono zamieszczone na stronie Biuletynu Informacji Publicznej tutejszego Urzędu (<https://sobkow.biuletyn.net/>) w dniu 04.11.2022 r.

W związku z odbiorem zawiadomienia o sporządzeniu nowej karty adresowej ww. zabytku i o zamiarze jej włączenia do gminnej ewidencji zabytków, po upływie terminu o którym mowa w § 18b ust. 4 w/w rozporządzenia, stosowanie do § 18b ust. 5 w/w rozporządzenia do niniejszego zawiadomienia załącza się odpowiednio potwierdzoną kopię nowej karty adresowej zabytku.

Niniejsze zawiadomienie publikuje się na stronie Biuletynu Informacji Publicznej tutejszego Urzędu (<https://sobkow.biuletyn.net/>).

Podstawa prawna:

Zgodnie z art. 22 ust. 4 i 5 ustawy z dnia 23 lipca 2003 r. o ochronie zabytków i opiece nad zabytkami (t.j. Dz. U. z 2022 r., poz. 840 z późn. zm.), wójt (burmistrz, prezydent miasta) prowadzi gminną ewidencję zabytków w formie zbioru kart adresowych zabytków nieruchomości z terenu gminy. W gminnej ewidencji zabytków powinny być ujęte: 1) zabytki nieruchome wpisane do rejestru; 2) inne zabytki nieruchome znajdujące się w wojewódzkiej ewidencji zabytków; 3) inne zabytki nieruchome wyznaczone przez wójta (burmistrza, prezydenta miasta) w porozumieniu z wojewódzkim konserwatorem zabytków.

z up. Wójta Gminy Sobków
Kierownik Referatu
Budownictwa i Inwestycji

mgr inż. Wioletta Konieczna

Załącznik:

1. Kopia karty adresowej zabytku, potwierdzona za zgodność z oryginałem
2. Klauzula informacyjna RODO

Otrzymują:

1. Strony wg rozdzielnika;
2. Biuletyn Informacji Publicznej www.bip.sobkow.pl;
3. a/a

OBOWIĄZEK INFORMACYJNY W ZAKRESIE PRZETWARZANIA DANYCH OSOBOWYCH


KLAUZULA INFORMACYJNA

do celów prowadzenia gminnej ewidencji zabytków

Wypełniając obowiązek informacyjny w zakresie ochrony danych osobowych na podstawie art. 13 ust.1 i ust. 2 oraz art. 14 ogólnego rozporządzenia Parlamentu Europejskiego i Rady (UE) 2016/679 z dnia 27 kwietnia 2016 r. w sprawie ochrony osób fizycznych w związku z przetwarzaniem danych osobowych i w sprawie swobodnego przepływu takich danych oraz uchylenia dyrektywy 95/46/WE zwanym dalej „**RODO**” i dbając o Państwa dane osobowe przetwarzane przez nas informujemy, że:

1. **Administratorem Pani/a danych osobowych jest Wójt Gminy Sobków** z siedzibą przy ulicy **Pl. Wolności 12; 28-305 Sobków**. Można się z nami skontaktować listownie lub osobiście w naszej siedzibie, telefonicznie pod numerem telefonu **+48 41 387 10 37** za pomocą korespondencji elektronicznej na adres mailowy: **sekretariat@sobkow.pl**
2. Z Inspektorem Ochrony Danych można się skontaktować telefonicznie pod numerem telefonu 665586173 lub za pomocą korespondencji elektronicznej adres: **biuro@ochrona-danych.net**
3. **Pani/a dane osobowe będziemy przetwarzać w celu i na podstawie prawa:**
 - a) art. 6 ust.1 lit. c i e RODO – przetwarzanie jest niezbędne do wykonania zadania realizowanego w interesie publicznym lub w ramach sprawowania władzy powierzonej administratorowi w zw. z art. 22 ust. 4, 5 i 7 ustawy z dnia 23 lipca 2003 r. o ochronie zabytków i opiece nad zabytkami oraz rozporządzenie Ministra Kultury i Dziedzictwa Narodowego z dnia 26 maja 2011 r. w sprawie prowadzenia rejestru zabytków, krajowej, wojewódzkiej i gminnej ewidencji zabytków oraz krajowego wykazu zabytków skradzionych lub wywiezionych za granicę niezgodnie z prawem i archiwizacji dokumentacji.
4. Przetwarzamy następujące kategorie Pani/a danych osobowych: dane zwykłe: imię, nazwisko, pesel, nr działki, adres zamieszkania.
5. **Odbiorcami Pani/a danych osobowych** mogą być podmioty na podstawie przepisów prawa oraz podmioty, z którymi zawarliśmy umowy powierzenia przetwarzania danych osobowych, jak również podmioty uprawnione do obsługi doręczeń.
6. **Pani/a dane osobowe przechowywane będą** przez okres niezbędny do realizacji celu przetwarzania oraz wieczyście (kat. archiwizacji A) zgodnie z obowiązkiem archiwizacyjnym wynikającym z Jednolitego Rzeczonego Wykazu Akt.
7. **Pani/a dane nie będą przekazywane** do państw trzecich/organizacji międzynarodowych.
8. **Pani/a dane nie będą Pani/a dane nie będą podlegały** profilowaniu lub zautomatyzowanemu podejmowaniu decyzji.
9. **Pani/a mają prawo:**
 - a) dostępu do swoich danych oraz otrzymania ich kopii;
 - b) sprostowania (poprawiania) swoich danych osobowych;
 - c) ograniczenia przetwarzania swoich danych osobowych;
 - d) usunięcia swoich danych osobowych na podstawie przepisów prawa;
 - e) sprzeciwu wobec przetwarzania swoich danych;
 - f) wniesienia skargi do Prezesa UODO (na adres Urzędu Ochrony Danych Osobowych, ul. Stawki 2, 00 - 193 Warszawa)
10. **Źródło pochodzenia danych osobowych:** Pani/a dane osobowe pozyskano z zasobów wewnętrznych administratora lub wobec braku takich danych w zasobach własnych administratora pozyskano dane w drodze udostępnienia na wniosek administratora z zasobów innych administratorów, w szczególności sądu powszechnego właściwego dla administratora.
11. **Przetwarzanie Pani/a danych osobowych przez nas jest wymogiem** obowiązkowym w zakresie wynikającym z przepisów prawa.

<p>GEZ</p>	<p>KARTA ADRESOWA ZABYTKU</p>		<p>3. Miejscowość</p> <p>Sobków</p>
<p>1. Nazwa</p> <p>Kapliczka słupowa (w zespole kościoła parafialnego)</p>	<p>2. Czas powstania</p> <p>Poł. XIX w.</p>	<p>4. Adres</p> <p>Ul. Kielecka 59 dz. nr ewid.: 28 obręb 0018 SOBKÓW</p>	
<p>7. Fotografia z opisem wskazującym orientację w stosunku do sąsiednich terenów lub stron świata albo mapą z zaznaczonym stanowiskiem archeologicznym</p>		<p>5. Przynależność administracyjna</p> <p>województwo: świętokrzyskie powiat: jędrzejowski gmina: Sobków</p>	<p>6. Formy ochrony</p> <p>MIEJSOWY PLAN ZAGOSPODAROWANIA PRZESTRZENNEGO GMINY SOBKÓW UCHWAŁA NR XLIX/241/2010 z dnia 30 czerwca 2010 r.</p>



Fot. Lukasz Wodecki, widok z terenu przykościelnego.



**za zgodność z oryginałem
świadczam**

2023-05-30

z up. Wójta Gminy Sobków
Kierownik Referatu
Budownictwa i Inwestycji
Wioletta Koniczna
mgr inż. Wioletta Koniczna

8. Historia, opis i wartości

Kamienna kapliczka przykościelna. W całości oynkowana, pomalowana białą farbą. Zbudowana na planie kwadratu. Daszek płaski, na nim figurka Matki Bożej Niepokalanej. Na ścianach płytkie wnęki: najniższej prostokątne, po środku prostokątne zwieńczone łukiem, na górze kwadratowe zwieńczone łukiem.

Kapliczka ustawiona na placu przed kościołem, w pobliżu dzwonnicy, bezpośrednio przy chodniku prowadzącym do kościoła.

Wartościowanie:

Zabytek posiada wartości historyczne i naukowe. Ze względu na rolę miejsca kultu religijnego posiada znaczne wartości niematerialne, jest istotny dla lokalnej społeczności. Zabytek o dużej wartości artystycznej wynikającej z opracowania rzeźbiarskiego, detalu. Stanowi ważny element krajobrazu kulturowego i lokalnego dziedzictwa.

9. Stan zachowania i postulaty dotyczące konserwacji

Stan zachowania: bardzo dobry

Zabytek zadbane, czysty, bez widocznych zniszczeń lub uszkodzeń.

Postulaty konserwatorskie:

- prowadzić okresowe kontrole stanu zachowania;
- korzystać z zabytku w sposób zapewniający trwałe zachowanie jego wartości;
- zabezpieczyć i utrzymywać zabytek oraz jego otoczenie w jak najlepszym stanie;
- wszelkie problemy ze stanem zachowania oraz ewentualnymi zniszczeniami bezwzględnie natychmiastowo zgłaszać organowi nadzoru konserwatorskiego;
- rozważyć uzupełnienie ochrony konserwatorskiej poprzez wpis do rejestru.

Wszelkie prace wpływające na stan zachowania, w tym zmianę wyglądu i sposobu zagospodarowania terenu przy zabytku wymagają opinii/ prowadzenia w porozumieniu z ŚWKZ w Kielcach.

10. Wykonanie karty (autor, data i podpis)

Lukasz Wodecki, 30.09.2021 r.

Lukasz Wodecki



11. Zatwierdzenie karty (podpis wojewódzkiego konserwatora zabytków)

Wojewódzki konserwator zabytków
mgr inż. Wioletta Koniczna

za zgodność z oryginałem
61 września 2023

z up. Wójta Gminy Sobków
Kierownik Referatu
Budownictwa i Inwestycji
mgr inż. Wioletta Koniczna

2023 -05- 3 0

Sobków, dnia 30.05.2023 r.

ZAWIADOMIENIE

Na podstawie art. 22 pkt 4 i 5 ustawy z dnia 23 lipca 2003 r. o ochronie zabytków i opiece nad zabytkami (t.j. Dz. U. z 2022 r., poz. 840 z późn. zm.) oraz § 18 i § 18b Rozporządzenia Ministra Kultury i Dziedzictwa Narodowego z dnia 26 maja 2011 r. w sprawie prowadzenia rejestru zabytków, krajowej, wojewódzkiej i gminnej ewidencji zabytków oraz krajowego wykazu zabytków skradzionych lub wywiezionych za granicę niezgodnie z prawem (t.j. Dz. U. z 2021 r., poz. 56).

Wójt Gminy Sobków zawiadamia

o włączeniu karty adresowej zabytku do gminnej ewidencji zabytków dla zabytku pod nazwą „kapliczka słupowa (w zespole kościoła parafialnego)” znajdującego się w granicach działki oznaczonej w ewidencji gruntów nr 28 położonej w obrębie ewidencyjnym Sobków, gmina Sobków


Zgodnie z § 18b ust. 1, 3 i 4 w/w rozporządzenia właściciele lub posiadacze zabytków zostali zawiadomieni o sporządzeniu nowej karty adresowej ww. zabytku i o zamiarze jej włączenia do gminnej ewidencji zabytków oraz zostało ono zamieszczone na stronie Biuletynu Informacji Publicznej tutejszego Urzędu (<https://sobkow.biuletyn.net/>) w dniu 04.11.2022 r.

W związku z odbiorem zawiadomienia o sporządzeniu nowej karty adresowej ww. zabytku i o zamiarze jej włączenia do gminnej ewidencji zabytków, po upływie terminu o którym mowa w § 18b ust. 4 w/w rozporządzenia, stosowanie do § 18b ust. 5 w/w rozporządzenia do niniejszego zawiadomienia załącza się odpowiednio potwierdzoną kopię nowej karty adresowej zabytku.

Niniejsze zawiadomienie publikuje się na stronie Biuletynu Informacji Publicznej tutejszego Urzędu (<https://sobkow.biuletyn.net/>).

Podstawa prawna:

Zgodnie z art. 22 ust. 4 i 5 ustawy z dnia 23 lipca 2003 r. o ochronie zabytków i opiece nad zabytkami (t.j. Dz. U. z 2022 r., poz. 840 z późn. zm.), wójt (burmistrz, prezydent miasta) prowadzi gminną ewidencję zabytków w formie zbioru kart adresowych zabytków nieruchomych z terenu gminy. W gminnej ewidencji zabytków powinny być ujęte: 1) zabytki nieruchome wpisane do rejestru; 2) inne zabytki nieruchome znajdujące się w wojewódzkiej ewidencji zabytków; 3) inne zabytki nieruchome wyznaczone przez wójta (burmistrza, prezydenta miasta) w porozumieniu z wojewódzkim konserwatorem zabytków.

z up. Wójta Gminy Sobków
Kierownik Referatu
Budownictwa i Inwestycji

mgr inż. Wioletta Konieczna

Załącznik:

1. Kopia karty adresowej zabytku, potwierdzona za zgodność z oryginałem
2. Klauzula informacyjna RODO

Otrzymują:

1. Strony wg rozdzielnika;
2. Biuletyn Informacji Publicznej www.bip.sobkow.pl;
3. a/a

OBOWIĄZEK INFORMACYJNY W ZAKRESIE PRZETWARZANIA DANYCH OSOBOWYCH

KLAUZULA INFORMACYJNA

do celów prowadzenia gminnej ewidencji zabytków

Wypełniając obowiązek informacyjny w zakresie ochrony danych osobowych na podstawie art. 13 ust.1 i ust. 2 oraz art. 14 ogólnego rozporządzenia Parlamentu Europejskiego i Rady (UE) 2016/679 z dnia 27 kwietnia 2016 r. w sprawie ochrony osób fizycznych w związku z przetwarzaniem danych osobowych i w sprawie swobodnego przepływu takich danych oraz uchylenia dyrektywy 95/46/WE zwanym dalej „**RODO**” i dbając o Państwa dane osobowe przetwarzane przez nas informujemy, że:

1. **Administratorem Pani/a danych osobowych jest Wójt Gminy Sobków** z siedzibą przy ulicy **Pl. Wolności 12; 28-305 Sobków**. Można się z nami skontaktować listownie lub osobiście w naszej siedzibie, telefonicznie pod numerem telefonu **+48 41 387 10 37** za pomocą korespondencji elektronicznej na adres mailowy: **sekretariat@sobkow.pl**
2. Z Inspektorem Ochrony Danych można się skontaktować telefonicznie pod numerem telefonu 665586173 lub za pomocą korespondencji elektronicznej adres: **biuro@ochrona-danych.net**
3. **Pani/a dane osobowe będziemy przetwarzać w celu i na podstawie prawa:**
 - a) art. 6 ust.1 lit. c i e RODO – przetwarzanie jest niezbędne do wykonania zadania realizowanego w interesie publicznym lub w ramach sprawowania władzy powierzonej administratorowi w zw. z art. 22 ust. 4, 5 i 7 ustawy z dnia 23 lipca 2003 r. o ochronie zabytków i opiece nad zabytkami oraz rozporządzenie Ministra Kultury i Dziedzictwa Narodowego z dnia 26 maja 2011 r. w sprawie prowadzenia rejestru zabytków, krajowej, wojewódzkiej i gminnej ewidencji zabytków oraz krajowego wykazu zabytków skradzionych lub wywiezionych za granicę niezgodnie z prawem i archiwizacji dokumentacji.
4. Przetwarzamy następujące kategorie Pani/a danych osobowych: dane zwykłe: imię, nazwisko, pesel, nr działki, adres zamieszkania.
5. **Odbiorcami Pani/a danych osobowych** mogą być podmioty na podstawie przepisów prawa oraz podmioty, z którymi zawarliśmy umowy powierzenia przetwarzania danych osobowych, jak również podmioty uprawnione do obsługi doręczeń.
6. **Pani/a dane osobowe przechowywane będą** przez okres niezbędny do realizacji celu przetwarzania oraz wieczyście (kat. archiwizacji A) zgodnie z obowiązkiem archiwizacyjnym wynikającym z Jednolitego Rzeczonego Wykazu Akt.
7. **Pani/a dane nie będą przekazywane** do państw trzecich/organizacji międzynarodowych.
8. **Pani/a dane nie będą Pani/a dane nie będą podlegały** profilowaniu lub zautomatyzowanemu podejmowaniu decyzji.
9. **Pani/a mają prawo:**
 - a) dostępu do swoich danych oraz otrzymania ich kopii;
 - b) sprostowania (poprawiania) swoich danych osobowych;
 - c) ograniczenia przetwarzania swoich danych osobowych;
 - d) usunięcia swoich danych osobowych na podstawie przepisów prawa;
 - e) sprzeciwu wobec przetwarzania swoich danych;
 - f) wniesienia skargi do Prezesa UODO (na adres Urzędu Ochrony Danych Osobowych, ul. Stawki 2, 00 - 193 Warszawa)
10. **Źródło pochodzenia danych osobowych:** Pani/a dane osobowe pozyskano z zasobów wewnętrznych administratora lub wobec braku takich danych w zasobach własnych administratora pozyskano dane w drodze udostępnienia na wniosek administratora z zasobów innych administratorów, w szczególności sądu powszechnego właściwego dla administratora.
11. **Przetwarzanie Pani/a danych osobowych przez nas jest wymogiem obowiązkowym** w zakresie wynikającym z przepisów prawa.

<p>GEZ</p>	<p>KARTA ADRESOWA ZABYTKU</p>		<p>3. Miejscowość</p> <p>Sobków</p>
<p>3. Nazwa</p> <p>Kapliczka słupowa (w zespole kościoła parafialnego)</p>	<p>4. Czas powstania</p> <p>XIX w.</p>	<p>7. Fotografia z opisem wskazującym orientację w stosunku do sąsiednich terenów lub stron świata albo mapą z zaznaczonymi stanowiskiem archeologicznym</p>	
<p>4. Adres</p> <p>Ul. Kielecka 59 dz. nr ewid.: 28 obręb 0018 SOBKÓW</p>		<p>5. Przynależność administracyjna</p> <p>województwo: świętokrzyskie powiat: jędrzejowski gmina: Sobków</p>	
<p>6. Formy ochrony</p> <p>MIEJSOWY PLAN ZAGOSPODAROWANIA PRZESTRZENNEGO GMINY SOBKÓW UCHWAŁA NR XLIX/241/2010 z dnia 30 czerwca 2010 r.</p>		<p>za zgodność z oryginałem stwierdzam 2023 -05- 30</p>	



Fot. Łukasz Wodecki, widok z terenu przykościelnego.

z up. Wójta Gminy Sobków
Kierownik Referatu
Budownictwa i Inwestycji
Wioletta Koniczna
mgr inż. Wioletta Koniczna

8. Historia, opis i wartości

Kamienna kapliczka słupowa. W całości otynkowana, pomalowana białą farbą. Zbudowana na planie kwadratu. Czerospadowy daszek, kryty blachą, z wieniecącą go metalową niewielką iglicą. Wewnątrz ustawiona figurka Matki Bożej Niepokalanej. Nad wnękami niewielkie główki aniołków ze skrzydełkami.

Kapliczka ustawiona na placu przykościelnym, naprzeciwko wejścia do kościoła.

Wartościowanie:

Zabytek posiada wartości historyczne i naukowe. Ze względu na rolę miejsca kultu religijnego posiada znaczne wartości niematerialne, jest istotny dla lokalnej społeczności. Zabytek o dużej wartości artystycznej wynikającej z opracowania rzeźbiarskiego, detalu. Stanowi ważny element krajobrazu kulturowego i lokalnego dziedzictwa.

9. Stan zachowania i postulaty dotyczące konserwacji

Stan zachowania: bardzo dobry

Zabytek zadbane, czysty, bez widocznych zniszczeń lub uszkodzeń.

Postulaty konserwatorskie:

- prowadzić okresowe kontrole stanu zachowania;
- korzystać z zabytku w sposób zapewniający trwałe zachowanie jego wartości;
- zabezpieczyć i utrzymywać zabytek oraz jego otoczenie w jak najlepszym stanie;
- wszelkie problemy ze stanem zachowania oraz ewentualnymi zniszczeniami bezwzględnie natychmiastowo zgłaszać organowi nadzoru konserwatorskiego;
- rozważyć uzupełnienie ochrony konserwatorskiej poprzez wpis do rejestru.

Wszelkie prace wpływające na stan zachowania, w tym zmianę wyglądu i sposobu zagospodarowania terenu przy zabytku wymagają opinii/ prowadzenia w porozumieniu z ŚWKZ w Kielcach.

10. Wykonanie karty (autor, data i podpis)

Lukasz Wodecki, 30.09.2021 r.

Lukasz Wodecki



11. Zatwierdzenie karty (podpis wojewódzkiego konserwatora zabytków)

[Handwritten signature]

Stwierdzenie wykonania prac konserwatorskich i nadzoru konserwatorskiego

za zgodności z brzytnatem stwierdzam

2023-05-30

z up. Wójta Gminy Sobków
Kierownik Referatu
Budownictwa i Inwestycji
[Signature]
mgr inż. Wioletta Koniczna

Sobków, dnia 30.05.2023 r.

ZAWIADOMIENIE

Na podstawie art. 22 pkt 4 i 5 ustawy z dnia 23 lipca 2003 r. o ochronie zabytków i opiece nad zabytkami (t.j. Dz. U. z 2022 r., poz. 840 z późn. zm.) oraz § 18 i § 18b Rozporządzenia Ministra Kultury i Dziedzictwa Narodowego z dnia 26 maja 2011 r. w sprawie prowadzenia rejestru zabytków, krajowej, wojewódzkiej i gminnej ewidencji zabytków oraz krajowego wykazu zabytków skradzionych lub wywiezionych za granicę niezgodnie z prawem (t.j. Dz. U. z 2021 r., poz. 56).

Wójt Gminy Sobków zawiadamia

o włączeniu karty adresowej zabytku do gminnej ewidencji zabytków dla zabytku pod nazwą „figura św. Floriana” znajdującego się w granicach działki oznaczonej w ewidencji gruntów nr 54 położonej w obrębie ewidencyjnym Sobków, gmina Sobków


Zgodnie z § 18b ust. 1, 3 i 4 w/w rozporządzenia właściciele lub posiadacze zabytków zostali zawiadomieni o sporządzeniu nowej karty adresowej ww. zabytku i o zamiarze jej włączenia do gminnej ewidencji zabytków oraz zostało ono zamieszczone na stronie Biuletynu Informacji Publicznej tutejszego Urzędu (<https://sobkow.biuletyn.net/>) w dniu 04.11.2022 r.

W związku z odbiorem zawiadomienia o sporządzeniu nowej karty adresowej ww. zabytku i o zamiarze jej włączenia do gminnej ewidencji zabytków, po upływie terminu o którym mowa w § 18b ust. 4 w/w rozporządzenia, stosowanie do § 18b ust. 5 w/w rozporządzenia do niniejszego zawiadomienia załącza się odpowiednio potwierdzoną kopię nowej karty adresowej zabytku.

Niniejsze zawiadomienie publikuje się na stronie Biuletynu Informacji Publicznej tutejszego Urzędu (<https://sobkow.biuletyn.net/>).

Podstawa prawna:

Zgodnie z art. 22 ust. 4 i 5 ustawy z dnia 23 lipca 2003 r. o ochronie zabytków i opiece nad zabytkami (t.j. Dz. U. z 2022 r., poz. 840 z późn. zm.), wójt (burmistrz, prezydent miasta) prowadzi gminną ewidencję zabytków w formie zbioru kart adresowych zabytków nieruchomych z terenu gminy. W gminnej ewidencji zabytków powinny być ujęte: 1) zabytki nieruchome wpisane do rejestru; 2) inne zabytki nieruchome znajdujące się w wojewódzkiej ewidencji zabytków; 3) inne zabytki nieruchome wyznaczone przez wójta (burmistrza, prezydenta miasta) w porozumieniu z wojewódzkim konserwatorem zabytków.

z up. Wójta Gminy Sobków
Kierownik Referatu
Budownictwa i Inwestycji

mgr inż. Wioletta Konieczna

Załącznik:

1. Kopia karty adresowej zabytku, potwierdzona za zgodność z oryginałem
2. Klauzula informacyjna RODO

Otrzymują:

1. Strony wg rozdzielnika;
2. Biuletyn Informacji Publicznej www.bip.sobkow.pl;
3. a/a


OBOWIĄZEK INFORMACYJNY W ZAKRESIE PRZETWARZANIA DANYCH OSOBOWYCH

KLAUZULA INFORMACYJNA

do celów prowadzenia gminnej ewidencji zabytków

Wypełniając obowiązek informacyjny w zakresie ochrony danych osobowych na podstawie art. 13 ust.1 i ust. 2 oraz art. 14 ogólnego rozporządzenia Parlamentu Europejskiego i Rady (UE) 2016/679 z dnia 27 kwietnia 2016 r. w sprawie ochrony osób fizycznych w związku z przetwarzaniem danych osobowych i w sprawie swobodnego przepływu takich danych oraz uchylenia dyrektywy 95/46/WE zwanym dalej „**RODO**” i dbając o Państwa dane osobowe przetwarzane przez nas informujemy, że:

1. **Administratorem Pani/a danych osobowych jest Wójt Gminy Sobków** z siedzibą przy ulicy **Pl. Wolności 12; 28-305 Sobków**. Można się z nami skontaktować listownie lub osobiście w naszej siedzibie, telefonicznie pod numerem telefonu **+48 41 387 10 37** za pomocą korespondencji elektronicznej na adres mailowy: **sekretariat@sobkow.pl**
2. Z Inspektorem Ochrony Danych można się skontaktować telefonicznie pod numerem telefonu 665586173 lub za pomocą korespondencji elektronicznej adres: **biuro@ochrona-danych.net**
3. **Pani/a dane osobowe będziemy przetwarzać w celu i na podstawie prawa:**
 - a) art. 6 ust.1 lit. c i e RODO – przetwarzanie jest niezbędne do wykonania zadania realizowanego w interesie publicznym lub w ramach sprawowania władzy powierzonej administratorowi w zw. z art. 22 ust. 4, 5 i 7 ustawy z dnia 23 lipca 2003 r. o ochronie zabytków i opiece nad zabytkami oraz rozporządzenie Ministra Kultury i Dziedzictwa Narodowego z dnia 26 maja 2011 r. w sprawie prowadzenia rejestru zabytków, krajowej, wojewódzkiej i gminnej ewidencji zabytków oraz krajowego wykazu zabytków skradzionych lub wywiezionych za granicę niezgodnie z prawem i archiwizacji dokumentacji.
4. Przetwarzamy następujące kategorie Pani/a danych osobowych: dane zwykłe: imię, nazwisko, pesel, nr działki, adres zamieszkania.
5. **Odbiorcami Pani/a danych osobowych** mogą być podmioty na podstawie przepisów prawa oraz podmioty, z którymi zawarliśmy umowy powierzenia przetwarzania danych osobowych, jak również podmioty uprawnione do obsługi doręczeń.
6. **Pani/a dane osobowe przechowywane będą** przez okres niezbędny do realizacji celu przetwarzania oraz wieczyście (kat. archiwizacji A) zgodnie z obowiązkiem archiwizacyjnym wynikającym z Jednolitego Rzeczonego Wykazu Akt.
7. **Pani/a dane nie będą przekazywane** do państw trzecich/organizacji międzynarodowych.
8. **Pani/a dane nie będą Pani/a dane nie będą podlegały** profilowaniu lub zautomatyzowanemu podejmowaniu decyzji.
9. **Pani/a mają prawo:**
 - a) dostępu do swoich danych oraz otrzymania ich kopii;
 - b) sprostowania (poprawiania) swoich danych osobowych;
 - c) ograniczenia przetwarzania swoich danych osobowych;
 - d) usunięcia swoich danych osobowych na podstawie przepisów prawa;
 - e) sprzeciwu wobec przetwarzania swoich danych;
 - f) wniesienia skargi do Prezesa UODO (na adres Urzędu Ochrony Danych Osobowych, ul. Stawki 2, 00 - 193 Warszawa)
10. **Źródło pochodzenia danych osobowych:** Pani/a dane osobowe pozyskano z zasobów wewnętrznych administratora lub wobec braku takich danych w zasobach własnych administratora pozyskano dane w drodze udostępnienia na wniosek administratora z zasobów innych administratorów, w szczególności sądu powszechnego właściwego dla administratora.
11. **Przetwarzanie Pani/a danych osobowych przez nas jest wymogiem** obowiązkowym w zakresie wynikającym z przepisów prawa.

<p>GEZ</p>	<p>KARTA ADRESOWA ZABYTKU</p>		<p>3. Miejscowość</p> <p>Sobków</p>
<p>1. Nazwa</p> <p>Figura św. Floriana</p>	<p>2. Czas powstania</p> <p>1816 r.</p>	<p>7. Fotografia z opisem wskazującym orientację w stosunku do sąsiednich terenów lub stron świata albo mapą z zaznaczonym stanowiskiem archeologicznym</p>	
<p>4. Adres</p> <p>Park miejski Ul. Kielecka dz. nr ewid.: 54 obręb 0018 SOBKÓW</p>			
<p>5. Przynależność administracyjna</p> <p>województwo: świętokrzyskie powiat: jedrzejewski</p>		<p>6. Pieczęć gminy</p> <p>gmina: Sobków</p>	



**Za zgodność z oryginałem
świadczam**

2023-05-30
z up. Wójta Gminy Sobków
Kierownik Referatu
Budownictwa i Inwestycji
Wojciech
mgr inż. **Wioletta Koniczna**

Fot. Łukasz Wodecki, widok z terenu parku miejskiego.

8. Historia, opis i wartości

Figura św. Floriana umieszczona na prostopadłościennym postumencie, kwadratowym u podstawy. Postument na trójschodkowej podstawie. Na piedestale tekst, którego nie da się odczytać- litery starte w części lub zupełnie. Figura wielokrotnie malowana farbami olejnymi, postument białony. Z przodu, nad dedykacją metalowy świecznik

Figurka na niewielkim kwadratowym placyku, otoczonym niskim ogrodzeniem w formie łańcuchów przewieszonych między ośmioma słupkami. Granice placu i ogrodzenia wyznacza niski betonowy fundament.

Wartościowanie:

Zabytek posiada wartości historyczne i naukowe. Ze względu na rolę miejsca kultu religijnego posiada znaczne wartości niematerialne, jest istotny dla lokalnej społeczności. Stanowi ważny element krajobrazu kulturowego i lokalnego dziedzictwa.

9. Stan zachowania i postulaty dotyczące konserwacji

Stan zachowania: dostateczny

W kilku miejscach pęknięcia i ubytki tynku. Nieliczne odpryski farby. Wiele warstw farby zniekształciło rysy św. Floriana, częściowo doprowadziło do zatarcia napisu na postumencie

Postulaty konserwatorskie:

- uzupełnić pęknięcia i ubytki w tynku;
- uzupełnić braki w farbie;
- oczyścić figurę z nadmiaru farby, odmalować w sposób nie zniekształcający przedstawienia postaci świętego;
- prowadzić okresowe kontrole stanu zachowania;
- korzystać z zabytku w sposób zapewniający trwałe zachowanie jego wartości;
- zabezpieczyć i utrzymywać zabytek oraz jego otoczenie w jak najlepszym stanie;
- wszelkie problemy ze stanem zachowania oraz ewentualnymi zniszczeniami bezwzględnie natychmiastowo zgłaszać organowi nadzoru konserwatorskiego

Wszelkie prace wpływające na stan zachowania, w tym zmianę wyglądu i sposobu zagospodarowania terenu przy zabytku wymagają opinii/ prowadzenia w porozumieniu z SWKZ w Kielcach.

10. Wykonanie karty (autor, data i podpis)

Łukasz Wodecki, 30.09.2021 r.

Łukasz Wodecki

11. Zawierdzenie karty (podpis wojewódzkiego konserwatora zabytków)



Adresy zabytków wpisanych do rejestru zabytków nieruchomych w województwie świętokrzyskim

Świętokrzysz

Świętokrzysz

2023-05-30

mgr inż. Wioletta Konieczna
Budownictwa i Inwestycji
Kierownik Referatu
z up. Wójta Gminy Sobków

Sobków, dnia 30.05.2023 r.

ZAWIADOMIENIE

Na podstawie art. 22 pkt 4 i 5 ustawy z dnia 23 lipca 2003 r. o ochronie zabytków i opiece nad zabytkami (t.j. Dz. U. z 2022 r., poz. 840 z późn. zm.) oraz § 18 i § 18b Rozporządzenia Ministra Kultury i Dziedzictwa Narodowego z dnia 26 maja 2011 r. w sprawie prowadzenia rejestru zabytków, krajowej, wojewódzkiej i gminnej ewidencji zabytków oraz krajowego wykazu zabytków skradzionych lub wywiezionych za granicę niezgodnie z prawem (t.j. Dz. U. z 2021 r., poz. 56).

Wójt Gminy Sobków zawiadamia

o włączeniu karty adresowej zabytku do gminnej ewidencji zabytków dla zabytku pod nazwą „kapliczka słupowa” znajdującego się w granicach działki oznaczonej w ewidencji gruntów nr 368/7 położonej w obrębie ewidencyjnym Sobków, gmina Sobków


Zgodnie z § 18b ust. 1, 3 i 4 w/w rozporządzenia właściciele lub posiadacze zabytków zostali zawiadomieni o sporządzeniu nowej karty adresowej ww. zabytku i o zamiarze jej włączenia do gminnej ewidencji zabytków oraz zostało ono zamieszczone na stronie Biuletynu Informacji Publicznej tutejszego Urzędu (<https://sobkow.biuletyn.net/>) w dniu 04.11.2022 r.

W związku z odbiorem zawiadomienia o sporządzeniu nowej karty adresowej ww. zabytku i o zamiarze jej włączenia do gminnej ewidencji zabytków, po upływie terminu o którym mowa w § 18b ust. 4 w/w rozporządzenia, stosowanie do § 18b ust. 5 w/w rozporządzenia do niniejszego zawiadomienia załącza się odpowiednio potwierdzoną kopię nowej karty adresowej zabytku.

Niniejsze zawiadomienie publikuje się na stronie Biuletynu Informacji Publicznej tutejszego Urzędu (<https://sobkow.biuletyn.net/>).

Podstawa prawna:

Zgodnie z art. 22 ust. 4 i 5 ustawy z dnia 23 lipca 2003 r. o ochronie zabytków i opiece nad zabytkami (t.j. Dz. U. z 2022 r., poz. 840 z późn. zm.), wójt (burmistrz, prezydent miasta) prowadzi gminną ewidencję zabytków w formie zbioru kart adresowych zabytków nieruchomych z terenu gminy. W gminnej ewidencji zabytków powinny być ujęte: 1) zabytki nieruchome wpisane do rejestru; 2) inne zabytki nieruchome znajdujące się w wojewódzkiej ewidencji zabytków; 3) inne zabytki nieruchome wyznaczone przez wójta (burmistrza, prezydenta miasta) w porozumieniu z wojewódzkim konserwatorem zabytków.

z up. Wójta Gminy Sobków
Kierownik Referatu
Budownictwa i Inwestycji

mgr inż. Wioletta Kenieczna

Załącznik:

1. Kopia karty adresowej zabytku, potwierdzona za zgodność z oryginałem
2. Klauzula informacyjna RODO

Otrzymują:

1. Strony wg rozdzielnika;
2. Biuletyn Informacji Publicznej www.bip.sobkow.pl;
3. a/a


OBOWIĄZEK INFORMACYJNY W ZAKRESIE PRZETWARZANIA DANYCH OSOBOWYCH

KLAUZULA INFORMACYJNA

do celów prowadzenia gminnej ewidencji zabytków

Wypełniając obowiązek informacyjny w zakresie ochrony danych osobowych na podstawie art. 13 ust.1 i ust. 2 oraz art. 14 ogólnego rozporządzenia Parlamentu Europejskiego i Rady (UE) 2016/679 z dnia 27 kwietnia 2016 r. w sprawie ochrony osób fizycznych w związku z przetwarzaniem danych osobowych i w sprawie swobodnego przepływu takich danych oraz uchylenia dyrektywy 95/46/WE zwanym dalej „**RODO**” i dbając o Państwa dane osobowe przetwarzane przez nas informujemy, że:

1. **Administratorem Pani/a danych osobowych jest Wójt Gminy Sobków** z siedzibą przy ulicy **Pl. Wolności 12; 28-305 Sobków**. Można się z nami skontaktować listownie lub osobiście w naszej siedzibie, telefonicznie pod numerem telefonu **+48 41 387 10 37** za pomocą korespondencji elektronicznej na adres mailowy: **sekretariat@sobkow.pl**
2. Z Inspektorem Ochrony Danych można się skontaktować telefonicznie pod numerem telefonu 665586173 lub za pomocą korespondencji elektronicznej adres: **biuro@ochrona-danych.net**
3. **Pani/a dane osobowe będziemy przetwarzać w celu i na podstawie prawa:**
 - a) art. 6 ust.1 lit. c i e RODO – przetwarzanie jest niezbędne do wykonania zadania realizowanego w interesie publicznym lub w ramach sprawowania władzy powierzonej administratorowi w zw. z art. 22 ust. 4, 5 i 7 ustawy z dnia 23 lipca 2003 r. o ochronie zabytków i opiece nad zabytkami oraz rozporządzenie Ministra Kultury i Dziedzictwa Narodowego z dnia 26 maja 2011 r. w sprawie prowadzenia rejestru zabytków, krajowej, wojewódzkiej i gminnej ewidencji zabytków oraz krajowego wykazu zabytków skradzionych lub wywiezionych za granicę niezgodnie z prawem i archiwizacji dokumentacji.
4. Przetwarzamy następujące kategorie Pani/a danych osobowych: dane zwykłe: imię, nazwisko, pesel, nr działki, adres zamieszkania.
5. **Odbiorcami Pani/a danych osobowych** mogą być podmioty na podstawie przepisów prawa oraz podmioty, z którymi zawarliśmy umowy powierzenia przetwarzania danych osobowych, jak również podmioty uprawnione do obsługi doręczeń.
6. **Pani/a dane osobowe przechowywane będą** przez okres niezbędny do realizacji celu przetwarzania oraz wyciąganie (kat. archiwizacji A) zgodnie z obowiązkiem archiwizacyjnym wynikającym z Jednolitego Rzeczonego Wykazu Akt.
7. **Pani/a dane nie będą przekazywane** do państw trzecich/organizacji międzynarodowych.
8. **Pani/a dane nie będą Pani/a dane nie będą podlegały** profilowaniu lub zautomatyzowanemu podejmowaniu decyzji.
9. **Pani/a mają prawo:**
 - a) dostępu do swoich danych oraz otrzymania ich kopii;
 - b) sprostowania (poprawiania) swoich danych osobowych;
 - c) ograniczenia przetwarzania swoich danych osobowych;
 - d) usunięcia swoich danych osobowych na podstawie przepisów prawa;
 - e) sprzeciwu wobec przetwarzania swoich danych;
 - f) wniesienia skargi do Prezesa UODO (na adres Urzędu Ochrony Danych Osobowych, ul. Stawki 2, 00 - 193 Warszawa)
10. **Źródło pochodzenia danych osobowych:** Pani/a dane osobowe pozyskano z zasobów wewnętrznych administratora lub wobec braku takich danych w zasobach własnych administratora pozyskano dane w drodze udostępnienia na wniosek administratora z zasobów innych administratorów, w szczególności sądu powszechnego właściwego dla administratora.
11. **Przetwarzanie Pani/a danych osobowych przez nas jest wymogiem** obowiązkowym w zakresie wynikającym z przepisów prawa.

<p>3. Miejscowość</p> <p style="text-align: center;">Sobków</p>	<p style="text-align: center;">KARTA ADRESOWA ZABYTKU</p>	
<p>1. Nazwa</p> <p style="text-align: center;">Kapliczka słupowa</p>	<p>2. Czas powstania</p> <p style="text-align: center;">XIX w.</p>	<p>7. Fotografia z opisem wskazującym orientację w stosunku do sąsiednich terenów lub stron świata albo mapy z zaznaczonym stanowiskiem archeologicznym</p>
		
<p>4. Adres</p> <p>Ul. Sobka 14 dz. nr ewid.: 368/7 obręb 0018 SOBKÓW</p>	<p>5. Przynależność administracyjna</p> <p>województwo: świętokrzyskie</p> <p>powiat: jędrzejowski</p> <p>gmina: Sobków</p>	<p>6. Formy ochrony</p>
<p style="text-align: center;">100 zgodność z oryginałem świadczam</p> <p style="text-align: center;">2023-05-30 z up. Wojta Gminy Sobków Kierownik Referatu Budownictwa i Inwestycji <i>mgr inż. Wioletta Koniczna</i></p>		

Fot. Lukasz Wodecki, widok z posesji nr 14.

8. Historia, opis i wartości

Murowana kapliczka słupowa. W całości otynkowana, pomalowana białą farbą. Zbudowana na planie kwadratu. Czworopadowy daszek, kryty gontem, z wieniecącym go metalowym krzyżem. Wewnątrz ustawiony kamienny krzyż.

Kapliczka ustawiona na niewielkim placyku, otoczonym niskim, metalowym płotkiem, osadzonym na metalowych słupkach. Wokół kapliczki bujna roślinność krzewiasta i bluszcze.

Wartościowanie:

Zabytek posiada wartości historyczne i naukowe. Ze względu na rolę miejsca kultu religijnego posiada znaczne wartości niematerialne, jest istotny dla lokalnej społeczności. Zabytek przedstawia istotne wartości opracowania rzeźbiarskiego, detalu jako kluczowego komponentu wartości artystycznej. Stanowi ważny element krajobrazu kulturowego i lokalnego dziedzictwa.

9. Stan zachowania i postulaty dotyczące konserwacji

Stan zachowania: zły

Zabytek zaniedbany, widocznych jest wiele uszkodzeń. Krzyż wieniecący daszek wygięty. Liczne odpryski farby.

Brak możliwości dokonania dokładnej oceny stanu zachowania ze względu na niedostępność zabytku- kapliczka stoi na terenie prywatnym, z dala od drogi, ukryta wśród bujnej roślinności.

Postulaty konserwatorskie:

- przeprowadzić konserwatorską analizę stanu zachowania oraz kompleksowe prace konserwatorskie (oczyszczenie, uzupełnienie ubytków i poprawa czytelności detalu rzeźbiarskiego, zabezpieczenie) w oparciu o przygotowany program prac;
- prowadzić okresowe kontrole stanu zachowania;
- korzystać z zabytku w sposób zapewniający trwałe zachowanie jego wartości;
- zabezpieczyć i utrzymywać zabytek oraz jego otoczenie w jak najlepszym stanie;
- wszelkie problemy ze stanem zachowania oraz ewentualnymi zniszczeniami bezwzględnie natychmiastowo zgłaszać organowi nadzoru konserwatorskiego

Wszelkie prace wpływające na stan zachowania, w tym zmianę wyglądu i sposobu zagospodarowania terenu przy kapliczce wymagają opinii/ prowadzenia w porozumieniu z ŚWKZ w Kielcach.

10. Wykonanie karty (autor, data i podpis)

Łukasz Wodcecki, 30.09.2023

Łukasz Wodcecki

11. Zatwierdzenie karty (podpis wojewódzkiego konserwatora zabytków)

[Podpis]
mgr inż. Wioletta Koniczna



Wniosek zabytku nieprzeznaczony do wpisania do rejestru zabytków i uwzględnienia do wojewódzkiego

Wzornictwo z oryginalnym

stwierdzam

2023-05-30

z up. Wójta Gminy Sobków
Kierownik Referatu
Budownictwa i Inwestycji
[Podpis]
mgr inż. Wioletta Koniczna

Sobków, dnia 30.05.2023 r.

ZAWIADOMIENIE

Na podstawie art. 22 pkt 4 i 5 ustawy z dnia 23 lipca 2003 r. o ochronie zabytków i opiece nad zabytkami (t.j. Dz. U. z 2022 r., poz. 840 z późn. zm.) oraz § 18 i § 18b Rozporządzenia Ministra Kultury i Dziedzictwa Narodowego z dnia 26 maja 2011 r. w sprawie prowadzenia rejestru zabytków, krajowej, wojewódzkiej i gminnej ewidencji zabytków oraz krajowego wykazu zabytków skradzionych lub wywiezionych za granicę niezgodnie z prawem (t.j. Dz. U. z 2021 r., poz. 56).

Wójt Gminy Sobków zawiadamia

o włączeniu karty adresowej zabytku do gminnej ewidencji zabytków dla zabytku pod nazwą „kapliczka z figurą NMP” znajdującego się w granicach działki oznaczonej w ewidencji gruntów nr 311/2 położonej w obrębie ewidencyjnym Sobków, gmina Sobków

Zgodnie z § 18b ust. 1, 3 i 4 w/w rozporządzenia właściciele lub posiadacze zabytków zostali zawiadomieni o sporządzeniu nowej karty adresowej ww. zabytku i o zamiarze jej włączenia do gminnej ewidencji zabytków oraz zostało ono zamieszczone na stronie Biuletynu Informacji Publicznej tutejszego Urzędu (<https://sobkow.biuletyn.net/>) w dniu 04.11.2022 r.

W związku z odbiorem zawiadomienia o sporządzeniu nowej karty adresowej ww. zabytku i o zamiarze jej włączenia do gminnej ewidencji zabytków, po upływie terminu o którym mowa w § 18b ust. 4 w/w rozporządzenia, stosowanie do § 18b ust. 5 w/w rozporządzenia do niniejszego zawiadomienia załącza się odpowiednio potwierdzoną kopię nowej karty adresowej zabytku.

Niniejsze zawiadomienie publikuje się na stronie Biuletynu Informacji Publicznej tutejszego Urzędu (<https://sobkow.biuletyn.net/>).

Podstawa prawna:

Zgodnie z art. 22 ust. 4 i 5 ustawy z dnia 23 lipca 2003 r. o ochronie zabytków i opiece nad zabytkami (t.j. Dz. U. z 2022 r., poz. 840 z późn. zm.), wójt (burmistrz, prezydent miasta) prowadzi gminną ewidencję zabytków w formie zbioru kart adresowych zabytków nieruchomości z terenu gminy. W gminnej ewidencji zabytków powinny być ujęte: 1) zabytki nieruchome wpisane do rejestru; 2) inne zabytki nieruchome znajdujące się w wojewódzkiej ewidencji zabytków; 3) inne zabytki nieruchome wyznaczone przez wójta (burmistrza, prezydenta miasta) w porozumieniu z wojewódzkim konserwatorem zabytków.

z up. Wójta Gminy Sobków
Kierownik Referatu
Budownictwa i Inwestycji

mgr inż. Wioletta Konieczna

Załącznik:

1. Kopia karty adresowej zabytku, potwierdzona za zgodność z oryginałem
2. Klauzula informacyjna RODO

Otrzymują:

1. Strony wg rozdzielnika;
2. Biuletyn Informacji Publicznej www.bip.sobkow.pl;
3. a/a


OBOWIĄZEK INFORMACYJNY W ZAKRESIE PRZETWARZANIA DANYCH OSOBOWYCH

KLAUZULA INFORMACYJNA

do celów prowadzenia gminnej ewidencji zabytków

Wypełniając obowiązek informacyjny w zakresie ochrony danych osobowych na podstawie art. 13 ust.1 i ust. 2 oraz art. 14 ogólnego rozporządzenia Parlamentu Europejskiego i Rady (UE) 2016/679 z dnia 27 kwietnia 2016 r. w sprawie ochrony osób fizycznych w związku z przetwarzaniem danych osobowych i w sprawie swobodnego przepływu takich danych oraz uchylenia dyrektywy 95/46/WE zwanym dalej „**RODO**” i dbając o Państwa dane osobowe przetwarzane przez nas informujemy, że:

1. **Administratorem Pani/a danych osobowych jest Wójt Gminy Sobków** z siedzibą przy ulicy **Pl. Wolności 12; 28-305 Sobków**. Można się z nami skontaktować listownie lub osobiście w naszej siedzibie, telefonicznie pod numerem telefonu **+48 41 387 10 37** za pomocą korespondencji elektronicznej na adres mailowy: **sekretariat@sobkow.pl**
2. Z Inspektorem Ochrony Danych można się skontaktować telefonicznie pod numerem telefonu 665586173 lub za pomocą korespondencji elektronicznej adres: **biuro@ochrona-danych.net**
3. **Pani/a dane osobowe będziemy przetwarzać w celu i na podstawie prawa:**
 - a) art. 6 ust.1 lit. c i e RODO – przetwarzanie jest niezbędne do wykonania zadania realizowanego w interesie publicznym lub w ramach sprawowania władzy powierzony administratorowi w zw. z art. 22 ust. 4, 5 i 7 ustawy z dnia 23 lipca 2003 r. o ochronie zabytków i opiece nad zabytkami oraz rozporządzenie Ministra Kultury i Dziedzictwa Narodowego z dnia 26 maja 2011 r. w sprawie prowadzenia rejestru zabytków, krajowej, wojewódzkiej i gminnej ewidencji zabytków oraz krajowego wykazu zabytków skradzionych lub wywiezionych za granicę niezgodnie z prawem i archiwizacji dokumentacji.
4. Przetwarzamy następujące kategorie Pani/a danych osobowych: dane zwykłe: imię, nazwisko, pesel, nr działki, adres zamieszkania.
5. **Odbiorcami Pani/a danych osobowych** mogą być podmioty na podstawie przepisów prawa oraz podmioty, z którymi zawarliśmy umowy powierzenia przetwarzania danych osobowych, jak również podmioty uprawnione do obsługi doręczeń.
6. **Pani/a dane osobowe przechowywane będą** przez okres niezbędny do realizacji celu przetwarzania oraz wyciszcie (kat. archiwizacji A) zgodnie z obowiązkiem archiwizacyjnym wynikającym z Jednolitego Rzeczowego Wykazu Akt.
7. **Pani/a dane nie będą przekazywane** do państw trzecich/organizacji międzynarodowych.
8. **Pani/a dane nie będą Pani/a dane nie będą podlegały** profilowaniu lub zautomatyzowanemu podejmowaniu decyzji.
9. **Pani/a mają prawo:**
 - a) dostępu do swoich danych oraz otrzymania ich kopii;
 - b) sprostowania (poprawiania) swoich danych osobowych;
 - c) ograniczenia przetwarzania swoich danych osobowych;
 - d) usunięcia swoich danych osobowych na podstawie przepisów prawa;
 - e) sprzeciwu wobec przetwarzania swoich danych;
 - f) wniesienia skargi do Prezesa UODO (na adres Urzędu Ochrony Danych Osobowych, ul. Stawki 2, 00 - 193 Warszawa)
10. **Źródło pochodzenia danych osobowych:** Pani/a dane osobowe pozyskano z zasobów wewnętrznych administratora lub wobec braku takich danych w zasobach własnych administratora pozyskano dane w drodze udostępnienia na wniosek administratora z zasobów innych administratorów, w szczególności sądu powszechnego właściwego dla administratora.
11. **Przetwarzanie Pani/a danych osobowych przez nas jest wymogiem** obowiązkowym w zakresie wynikającym z przepisów prawa.

<p>GEZ</p>	<p>KARTA ADRESOWA ZABYTKU</p>		<p>3. Miejscowość</p>
<p>1. Nazwa</p>	<p>2. Czas powstania</p>	<p>Kapliczka z figurą NMP XIX w.</p>	<p>Sobków</p>
<p>7. Fotografia z opisem wskazującym orientację w stosunku do sąsiednich terenów lub stron świata; albo mapa z zaznaczonym stanowiskiem archeologicznym</p>			<p>4. Adres</p>
			<p>Ul. Sobka 22 dz. nr ewid.: 311/2 obręb 0018 SOBKÓW</p>
			<p>5. Przynależność administracyjna</p> <p>województwo: świętokrzyskie powiat: jędrzejowski gmina: Sobków</p>
			<p>6. Fotny ochrony</p> <p>za zgodność z oryginałem stwierdzam</p> <p>2023 - 05 - 30 z up. Wójta Gminy Sobków Kierownik Referatu Budownictwa i Inwestycji <i>Wioletta Koniczna</i> mgr inż. Wioletta Koniczna</p>



Fot. Lukasz Wodecki, widok z ul. Sobka.

8. Historia, opis i wartości

Murowana kapliczka wnękowa, prostokątna u podstawy. Daszek dwuspadowy, z przodu metalowy uchwyty na latarnię. Przed kapliczką, bezpośrednio do niej przylegający, niewielki ołtarzyk na kwiaty. Całość otynkowana, bielona. We wnętrzu figura Matki Bożej, wielokrotnie malowana farbami olejnymi.

Kapliczka bezpośrednio przy chodniku sytuowanym wzdłuż drogi, przebiegającej przez miejscowość.

Wartościowanie:

Zabytek posiada wartości historyczne i naukowe. Ze względu na rolę miejsca kultu religijnego posiada znaczne wartości niematerialne, jest istotny dla lokalnej społeczności. Stanowi ważny element krajobrazu kulturowego i lokalnego dziedzictwa.

9. Stan zachowania i postulaty dotyczące konserwacji

Stan zachowania: dobry/dostateczny

Zabytek zadbane, czysty, bez widocznych znaczących zniszczeń lub uszkodzeń. Zastrzeżenia budzą jedynie nawarstwienia farby na figurze Matki Bożej, przez co jej rysy stały się karykaturalne.

Postulaty konserwatorskie:

- oczyścić figurę z nadmiaru farby i zabezpieczyć zgodnie ze sztuką konserwatorską;
- prowadzić okresowe kontrole stanu zachowania;
- korzystać z zabytku w sposób zapewniający trwałe zachowanie jego wartości;
- zabezpieczyć i utrzymywać zabytek oraz jego otoczenie w jak najlepszym stanie;
- wszelkie problemy ze stanem zachowania oraz ewentualnymi zniszczeniami bezwzględnie natychmiastowo zgłaszać organowi nadzoru konserwatorskiego

Wszelkie prace wpływające na stan zachowania, w tym zmianę wyglądu i sposobu zagospodarowania terenu przy kapliczce wymagają opinii/ prowadzenia w porozumieniu z SWKZ w Kielcach.

10. Wykonanie karty (autor, data i podpis)

Łukasz Wodecki, 30.09.2021 r.

11. Zatwierdzenie karty (podpis wojewódzkiego konserwatora zabytków)



*Inny sposób zabycia może spowodować deprecję zabytków i narazić ich na wywłaszczenie

za zgodność z oryginałem
Wojta Gminy Sobków
Kierownik Referatu
Budownictwa i Inwestycji
2023-05-30
mgr inż. Wioletta Koniczyna

Sobków, dnia 30.05.2023 r.

ZAWIADOMIENIE

Na podstawie art. 22 pkt 4 i 5 ustawy z dnia 23 lipca 2003 r. o ochronie zabytków i opiece nad zabytkami (t.j. Dz. U. z 2022 r., poz. 840 z późn. zm.) oraz § 18 i § 18b Rozporządzenia Ministra Kultury i Dziedzictwa Narodowego z dnia 26 maja 2011 r. w sprawie prowadzenia rejestru zabytków, krajowej, wojewódzkiej i gminnej ewidencji zabytków oraz krajowego wykazu zabytków skradzionych lub wywiezionych za granicę niezgodnie z prawem (t.j. Dz. U. z 2021 r., poz. 56).

Wójt Gminy Sobków zawiadamia

o włączeniu karty adresowej zabytku do gminnej ewidencji zabytków dla zabytku pod nazwą „krzyż przydrożny” znajdującego się w granicach działki oznaczonej w ewidencji gruntów nr 515 położonej w obrębie ewidencyjnym Sobków, gmina Sobków

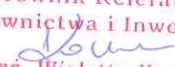
Zgodnie z § 18b ust. 1, 3 i 4 w/w rozporządzenia właściciele lub posiadacze zabytków zostali zawiadomieni o sporządzeniu nowej karty adresowej ww. zabytku i o zamiarze jej włączenia do gminnej ewidencji zabytków oraz zostało ono zamieszczone na stronie Biuletynu Informacji Publicznej tutejszego Urzędu (<https://sobkow.biuletyn.net/>) w dniu 04.11.2022 r.

W związku z odbiorem zawiadomienia o sporządzeniu nowej karty adresowej ww. zabytku i o zamiarze jej włączenia do gminnej ewidencji zabytków, po upływie terminu o którym mowa w § 18b ust. 4 w/w rozporządzenia, stosowanie do § 18b ust. 5 w/w rozporządzenia do niniejszego zawiadomienia załącza się odpowiednio potwierdzoną kopię nowej karty adresowej zabytku.

Niniejsze zawiadomienie publikuje się na stronie Biuletynu Informacji Publicznej tutejszego Urzędu (<https://sobkow.biuletyn.net/>).

Podstawa prawna:

Zgodnie z art. 22 ust. 4 i 5 ustawy z dnia 23 lipca 2003 r. o ochronie zabytków i opiece nad zabytkami (t.j. Dz. U. z 2022 r., poz. 840 z późn. zm.), wójt (burmistrz, prezydent miasta) prowadzi gminną ewidencję zabytków w formie zbioru kart adresowych zabytków nieruchomości z terenu gminy. W gminnej ewidencji zabytków powinny być ujęte: 1) zabytki nieruchome wpisane do rejestru; 2) inne zabytki nieruchome znajdujące się w wojewódzkiej ewidencji zabytków; 3) inne zabytki nieruchome wyznaczone przez wójta (burmistrza, prezydenta miasta) w porozumieniu z wojewódzkim konserwatorem zabytków.

z up. Wójta Gminy Sobków
Kierownik Referatu
Budownictwa i Inwestycji

mgr inż. Wioletta Konieczna

Załącznik:

1. Kopia karty adresowej zabytku, potwierdzona za zgodność z oryginałem
2. Klauzula informacyjna RODO

Otrzymują:

1. Strony wg rozdzielnika;
2. Biuletyn Informacji Publicznej www.bip.sobkow.pl;
3. a/a

OBOWIĄZEK INFORMACYJNY W ZAKRESIE PRZETWARZANIA DANYCH OSOBOWYCH

KLAUZULA INFORMACYJNA

do celów prowadzenia gminnej ewidencji zabytków

Wypełniając obowiązek informacyjny w zakresie ochrony danych osobowych na podstawie art. 13 ust.1 i ust. 2 oraz art. 14 ogólnego rozporządzenia Parlamentu Europejskiego i Rady (UE) 2016/679 z dnia 27 kwietnia 2016 r. w sprawie ochrony osób fizycznych w związku z przetwarzaniem danych osobowych i w sprawie swobodnego przepływu takich danych oraz uchylenia dyrektywy 95/46/WE zwanym dalej „**RODO**” i dbając o Państwa dane osobowe przetwarzane przez nas informujemy, że:

1. **Administratorem Pani/a danych osobowych jest Wójt Gminy Sobków** z siedzibą przy ulicy **Pl. Wolności 12; 28-305 Sobków**. Można się z nami skontaktować listownie lub osobiście w naszej siedzibie, telefonicznie pod numerem telefonu **+48 41 387 10 37** za pomocą korespondencji elektronicznej na adres mailowy: **sekretariat@sobkow.pl**
2. Z Inspektorem Ochrony Danych można się skontaktować telefonicznie pod numerem telefonu 665586173 lub za pomocą korespondencji elektronicznej adres: **biuro@ochrona-danych.net**
3. **Pani/a dane osobowe będziemy przetwarzać w celu i na podstawie prawa:**
 - a) art. 6 ust.1 lit. c i e RODO – przetwarzanie jest niezbędne do wykonania zadania realizowanego w interesie publicznym lub w ramach sprawowania władzy powierzonej administratorowi w zw. z art. 22 ust. 4, 5 i 7 ustawy z dnia 23 lipca 2003 r. o ochronie zabytków i opiece nad zabytkami oraz rozporządzenie Ministra Kultury i Dziedzictwa Narodowego z dnia 26 maja 2011 r. w sprawie prowadzenia rejestru zabytków, krajowej, wojewódzkiej i gminnej ewidencji zabytków oraz krajowego wykazu zabytków skradzionych lub wywiezionych za granicę niezgodnie z prawem i archiwizacji dokumentacji.
4. Przetwarzamy następujące kategorie Pani/a danych osobowych: dane zwykłe: imię, nazwisko, pesel, nr działki, adres zamieszkania.
5. **Odbiorcami Pani/a danych osobowych** mogą być podmioty na podstawie przepisów prawa oraz podmioty, z którymi zawarliśmy umowy powierzenia przetwarzania danych osobowych, jak również podmioty uprawnione do obsługi doręczeń.
6. **Pani/a dane osobowe przechowywane będą** przez okres niezbędny do realizacji celu przetwarzania oraz wiecezście (kat. archiwizacji A) zgodnie z obowiązkiem archiwizacyjnym wynikającym z Jednolitego Rzeczowego Wykazu Akt.
7. **Pani/a dane nie będą przekazywane** do państw trzecich/organizacji międzynarodowych.
8. **Pani/a dane nie będą Pani/a dane nie będą podlegały** profilowaniu lub zautomatyzowanemu podejmowaniu decyzji.
9. **Pani/a mają prawo:**
 - a) dostępu do swoich danych oraz otrzymania ich kopii;
 - b) sprostowania (poprawiania) swoich danych osobowych;
 - c) ograniczenia przetwarzania swoich danych osobowych;
 - d) usunięcia swoich danych osobowych na podstawie przepisów prawa;
 - e) sprzeciwu wobec przetwarzania swoich danych;
 - f) wniesienia skargi do Prezesa UODO (na adres Urzędu Ochrony Danych Osobowych, ul. Stawki 2, 00 - 193 Warszawa)
10. **Źródło pochodzenia danych osobowych:** Pani/a dane osobowe pozyskano z zasobów wewnętrznych administratora lub wobec braku takich danych w zasobach własnych administratora pozyskano dane w drodze udostępnienia na wniosek administratora z zasobów innych administratorów, w szczególności sądu powszechnego właściwego dla administratora.
11. **Przetwarzanie Pani/a danych osobowych przez nas jest wymogiem** obowiązkowym w zakresie wynikającym z przepisów prawa.

<p>GEZ</p>	<p>KARTA ADRESOWA ZABYTKU</p>		<p>3. Miejscowość</p> <p>Sobków</p>
<p>1. Nazwa</p> <p>Krzyż przydrożny</p>	<p>2. Czas powstania</p> <p>1835 r.</p>	<p>7. Fotografia z opisem wskazującym orientację w stosunku do sąsiednich terenów lub stron świata albo mapą z zaznaczonym stanowiskiem archeologicznym:</p> 	
<p>4. Adres</p> <p>Ul. Spółdzielcza dz. nr ewid.: 515 obręb 0018 SOBKÓW</p>		<p>5. Przynalężność administracyjna</p> <p>województwo: świętokrzyskie powiat: jędrzejowski gmina: Sobków</p>	
<p>6. Formy ochrony</p>		<p>za zgodność z oryginałem otwierdam</p> <p>2023-05-30</p> <p>z up. Wójta Gminy Sobków Kierownik Referatu Budownictwa i Inwestycji</p> <p><i>mgr inż. Wioletta Konieczna</i></p>	



Fot. Lukasz Wodecki, widok z ul. Spółdzielczej.

8. Historia, opis i wartości

Kamienny krzyż prostopadłościowym postumencie, kwadratowym u podstawy. Postument na betonowej wylewce, zwieńczony czterospadowym „daszkiem”, krytym blachą. Na piedestale napis: „FUNDAOROWIE TEY STATUTY ADAM I MA OCALENA ZONA OKOŃ ROKU 1835”.

Krzyż i dedykacja pomalowane farbą ciemno-żółtą i postument białą. Zabytek otoczony niskim, metalowym, ażurowym ogrodzeniem, z wycięciem jako wejście. Do krzyża prowadzi niewielki chodniczek wyłożony kostką brukową współczesną.

Wartościowanie:

Zabytek posiada wartości historyczne i naukowe. Ze względu na rolę miejsca kultu religijnego posiada znaczne wartości niematerialne, jest istotny dla lokalnej społeczności. Stanowi ważny element krajobrazu kulturowego i lokalnego dziedzictwa.

9. Stan zachowania i postulaty dotyczące konserwacji

Stan zachowania: bardzo dobry
Zabytek zadbane, czyste, bez widocznych zniszczeń lub uszkodzeń.

Postulaty konserwatorskie:

- prowadzić okresowe kontrole stanu zachowania;
- korzystać z zabytku w sposób zapewniający trwałe zachowanie jego wartości;
- zabezpieczyć i utrzymywać zabytek oraz jego otoczenie w jak najlepszym stanie;
- wszelkie problemy ze stanem zachowania oraz ewentualnymi zniszczeniami bezwzględnie natychmiastowo zgłaszać organowi nadzoru konserwatorskiego

Wszelkie prace wpływające na stan zachowania, w tym zmianę wyglądu i sposobu zagospodarowania terenu przy zabytku wymagają opinii/ prowadzenia w porozumieniu z ŚWKZ w Kielcach.

10. Wykonanie karty (autor, data i podpis) w sprawie wojewódzkiego konserwatora zabytków

Lukasz Wodecki, 30.09.2021 r.

Świętokrzyski Wojewódzki
Konserwator Zabytków w Kielcach
mgr p.o. inż. Wiesława Anna Żuk



*Należy zachować odpis z karty w celu ewaluacji stanu zabytku

Wzrost z oryginałem

Wzrost z oryginałem

2023-05-30

z up. Wójta Gminy Sobków
Kierownik Referatu
Budownictwa i Inwestycji
mgr inż. Wioletta Koniczna

Sobków, dnia 30.05.2023 r.

ZAWIADOMIENIE

Na podstawie art. 22 pkt 4 i 5 ustawy z dnia 23 lipca 2003 r. o ochronie zabytków i opiece nad zabytkami (t.j. Dz. U. z 2022 r., poz. 840 z późn. zm.) oraz § 18 i § 18b Rozporządzenia Ministra Kultury i Dziedzictwa Narodowego z dnia 26 maja 2011 r. w sprawie prowadzenia rejestru zabytków, krajowej, wojewódzkiej i gminnej ewidencji zabytków oraz krajowego wykazu zabytków skradzionych lub wywiezionych za granicę niezgodnie z prawem (t.j. Dz. U. z 2021 r., poz. 56).

Wójt Gminy Sobków zawiadamia

o włączeniu karty adresowej zabytku do gminnej ewidencji zabytków dla zabytku pod nazwą „ruiny pałacu (zespół Fortalicji)” znajdującego się w granicach działki oznaczonej w ewidencji gruntów nr 365 położonej w obrębie ewidencyjnym Sobków, gmina Sobków

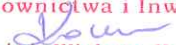
Zgodnie z § 18b ust. 1, 3 i 4 w/w rozporządzenia właściciele lub posiadacze zabytków zostali zawiadomieni o sporządzeniu nowej karty adresowej ww. zabytku i o zamiarze jej włączenia do gminnej ewidencji zabytków oraz zostało ono zamieszczone na stronie Biuletynu Informacji Publicznej tutejszego Urzędu (<https://sobkow.biuletyn.net/>) w dniu 04.11.2022 r.

W związku z odbiorem zawiadomienia o sporządzeniu nowej karty adresowej ww. zabytku i o zamiarze jej włączenia do gminnej ewidencji zabytków, po upływie terminu o którym mowa w § 18b ust. 4 w/w rozporządzenia, stosowanie do § 18b ust. 5 w/w rozporządzenia do niniejszego zawiadomienia załącza się odpowiednio potwierdzoną kopię nowej karty adresowej zabytku.

Niniejsze zawiadomienie publikuje się na stronie Biuletynu Informacji Publicznej tutejszego Urzędu (<https://sobkow.biuletyn.net/>).

Podstawa prawna:

Zgodnie z art. 22 ust. 4 i 5 ustawy z dnia 23 lipca 2003 r. o ochronie zabytków i opiece nad zabytkami (t.j. Dz. U. z 2022 r., poz. 840 z późn. zm.), wójt (burmistrz, prezydent miasta) prowadzi gminną ewidencję zabytków w formie zbioru kart adresowych zabytków nieruchomych z terenu gminy. W gminnej ewidencji zabytków powinny być ujęte: 1) zabytki nieruchome wpisane do rejestru; 2) inne zabytki nieruchome znajdujące się w wojewódzkiej ewidencji zabytków; 3) inne zabytki nieruchome wyznaczone przez wójta (burmistrza, prezydenta miasta) w porozumieniu z wojewódzkim konserwatorem zabytków.

z up. Wójta Gminy Sobków
Kierownik Referatu
Budownictwa i Inwestycji

mgr inż. Wioletta Konieczna

Załącznik:

1. Kopia karty adresowej zabytku, potwierdzona za zgodność z oryginałem
2. Klauzula informacyjna RODO

Otrzymują:

1. Strony wg rozdzielnika;
2. Biuletyn Informacji Publicznej www.bip.sobkow.pl;
3. a/a

OBOWIĄZEK INFORMACYJNY W ZAKRESIE PRZETWARZANIA DANYCH OSOBOWYCH

KLAUZULA INFORMACYJNA

do celów prowadzenia gminnej ewidencji zabytków

Wypełniając obowiązek informacyjny w zakresie ochrony danych osobowych na podstawie art. 13 ust.1 i ust. 2 oraz art. 14 ogólnego rozporządzenia Parlamentu Europejskiego i Rady (UE) 2016/679 z dnia 27 kwietnia 2016 r. w sprawie ochrony osób fizycznych w związku z przetwarzaniem danych osobowych i w sprawie swobodnego przepływu takich danych oraz uchylenia dyrektywy 95/46/WE zwanym dalej „**RODO**” i dbając o Państwa dane osobowe przetwarzane przez nas informujemy, że:

1. **Administratorem Pani/a danych osobowych jest Wójt Gminy Sobków** z siedzibą przy ulicy **Pl. Wolności 12; 28-305 Sobków**. Można się z nami skontaktować listownie lub osobiście w naszej siedzibie, telefonicznie pod numerem telefonu **+48 41 387 10 37** za pomocą korespondencji elektronicznej na adres mailowy: **sekretariat@sobkow.pl**
2. Z Inspektorem Ochrony Danych można się skontaktować telefonicznie pod numerem telefonu 665586173 lub za pomocą korespondencji elektronicznej adres: **biuro@ochrona-danych.net**
3. **Pani/a dane osobowe będziemy przetwarzać w celu i na podstawie prawa:**
 - a) art. 6 ust.1 lit. c i e RODO – przetwarzanie jest niezbędne do wykonania zadania realizowanego w interesie publicznym lub w ramach sprawowania władzy powierzonej administratorowi w zw. z art. 22 ust. 4, 5 i 7 ustawy z dnia 23 lipca 2003 r. o ochronie zabytków i opiece nad zabytkami oraz rozporządzenie Ministra Kultury i Dziedzictwa Narodowego z dnia 26 maja 2011 r. w sprawie prowadzenia rejestru zabytków, krajowej, wojewódzkiej i gminnej ewidencji zabytków oraz krajowego wykazu zabytków skradzionych lub wywiezionych za granicę niezgodnie z prawem i archiwizacji dokumentacji.
4. Przetwarzamy następujące kategorie Pani/a danych osobowych: dane zwykłe: imię, nazwisko, pesel, nr działki, adres zamieszkania.
5. **Odbiorcami Pani/a danych osobowych** mogą być podmioty na podstawie przepisów prawa oraz podmioty, z którymi zawarliśmy umowy powierzenia przetwarzania danych osobowych, jak również podmioty uprawnione do obsługi doręczeń.
6. **Pani/a dane osobowe przechowywane będą** przez okres niezbędny do realizacji celu przetwarzania oraz wieczyście (kat. archiwizacji A) zgodnie z obowiązkiem archiwizacyjnym wynikającym z Jednolitego Rzeczonego Wykazu Akt.
7. **Pani/a dane nie będą przekazywane** do państw trzecich/organizacji międzynarodowych.
8. **Pani/a dane nie będą Pani/a dane nie będą podlegały** profilowaniu lub zautomatyzowanemu podejmowaniu decyzji.
9. **Pani/a mają prawo:**
 - a) dostępu do swoich danych oraz otrzymania ich kopii;
 - b) sprostowania (poprawiania) swoich danych osobowych;
 - c) ograniczenia przetwarzania swoich danych osobowych;
 - d) usunięcia swoich danych osobowych na podstawie przepisów prawa;
 - e) sprzeciwu wobec przetwarzania swoich danych;
 - f) wniesienia skargi do Prezesa UODO (na adres Urzędu Ochrony Danych Osobowych, ul. Stawki 2, 00 - 193 Warszawa)
10. **Źródło pochodzenia danych osobowych:** Pani/a dane osobowe pozyskano z zasobów wewnętrznych administratora lub wobec braku takich danych w zasobach własnych administratora pozyskano dane w drodze udostępnienia na wniosek administratora z zasobów innych administratorów, w szczególności sądu powszechnego właściwego dla administratora.
11. **Przetwarzanie Pani/a danych osobowych przez nas jest wymogiem obowiązkowym** w zakresie wynikającym z przepisów prawa.

<p>GEZ</p>	<p>KARTA ADRESOWA ZABYTKU</p>		<p>3. Miejscowość</p> <p>Sobków</p>
<p>1. Nazwa</p> <p>Ruiny pałacu (zespół Fortalicii)</p>	<p>2. Czas powstania</p> <p>1770 r.</p>	<p>4. Adres</p> <p>Ul. Sobka 15 dz. nr ewid.: 365 obręb 0018 SOBKÓW</p>	
<p>7. Fotografia z opisem wskazującym orientację w stosunku do sąsiednich terenów lub stron świata albo mapa z zaznaczonym stanowiskiem archeologicznym</p>			<p>5. Przynależność administracyjna</p> <p>województwo: świętokrzyskie powiat: jędrzejowski gmina: Sobków</p>
<p>6. Formy ochrony</p> <p>Rejestr Zabytków Nieruchomych woj. świętokrzyskiego Nr Rejestru A.159/1 Decyzja WKZ w Kielcach z dnia 29.06.1956 r., 18.10.1956 r., 08.05.1971 r.</p>			<p>MIEJSCOWY PLAN ZAGOSPODAROWANIA PRZESTRZENNEGO GMINY SOBKÓW UCHWAŁA NR.XLIX/241/2010 z dnia 30 czerwca 2010 r.</p> <p>Za zgodność z oryginałem Atwierdzam</p> <p>2023-05-30</p>



Fot. Lukasz Wodecki, widok z terenu zespołu Fortalicii.



z up. Wójta Gminy Sobków
Kierownik Referatu
Budownictwa i Inwestycji
Wojciech Kowalski
mgr inż. Wioletta Koniczna

8. Historia, opis i wartości

W 1563 r. Stanisław Sobek z Sulejowa (kasztelan sądecki, sandomierski, podskarbi wielki koronny, starosta malopolski), lokuje miasto Sobków na prawie niemieckim. W latach 1560-70 wznosi na zachód od miejscowości swoją siedzibę w formie murów obwodowych z 3 pięciobocznymi basziami w narożach w kształcie czworoboku otaczającego majdan, wraz z dworem w części północno-zachodniej. W części zachodniej, wzdłuż murów i na przedłużeniu dworu, wzniesiono parterowe budynki gospodarcze, a także pseudobastion - na zakoneniu skrzydła. Przy zespole fortalicyj od strony południowego zachodu założono ogród włoski i zwierzyńiec. Majątek należał kolejno do: Sobków, Drohojowskich, Wielopolskich, Sarbiewskich, Myszkowskich, Szaniawskich, Rastawickich, Nakwaskich, Dobrosławskich, Rajzmanów, a po II Wojnie Światowej do Skarbu Państwa, Spółdzielni produkcyjnej, Gminy Sobków, od 1998 r. do Borkowskich. Zabytek posiada cechy wczesno- i klasycystyczne.

Po pol. XVII w. rozpoczęto budowę willi, której relikty ukryte są w murach pałacu i fundamentach. Po połowie XVIII w. Szaniawscy rozpoczynają przebudowę willi na pałac. Przebiegała ona w 2 etapach: 1. Elewacja wschodnia z tympanonem Anny Szaniawskiej; 2. Portyk w elewacji południowej. Pałac opuszczony po śmierci Anny Szaniawskiej, w ciągu XIX w. popadał w ruinę. W latach 20. XX w. zaspodowano do celów mieszkalnych część pałacu.

Zabytek murowany z kamienia Łamanego i z cegły, obustronnie tynkowany. Brak dachu, stropów, posadzek (pierwotnie z marmuru i z cegły), stolarki okiennej i drzwiowej. Zachowane czasowo ściany magistralne i niektóre ściany działowe wewnątrz. W obrębie ruin teren nierówny, w większości porośnięty trawą. Pierwotnie budynek na planie prostokąta, z hallen na osi i salonami po bokach. Obecnie istnieje w całości fasada, w 2/3 elewacja boczna wschodnia, fragmentarycznie elewacja zachodnia. Korona murów wykuszona do wysokości gzymsu wieńczącego, w większości do poziomu belkowania. Jednokondygnacyjna, jedenaostopowa, otwory okienne w formie porty-fenêtre, zamknięte lukami odcinkowym; ponad nimi gzyms nadokienny. Część środkowa wyodrębniona przez portyk czterokolumnowy w porządku jonskim. Fasada ujeta przez dwa parzyste pilastry w porządku jonskim, pomiędzy nimi otwory okienne z trójkątnymi naczółkami powyżej.

Elewacja wschodnia - od pn. ryzalit o niewielkim wysunięciu przed lico muru, dwukondygnacyjny, trójosiowy, z 3 zamurowanymi półkolistymi arkadami; na osi pierwszej kondygnacji prostokątny otwór drzwiowy z prostokątnym nakświetłem i 2 prostokątne okna; w drugiej kondygnacji 3 prostokątne otwory okienne. Ryzalit zwieńczony półkolistym tympanonem, w nim monogram w owalnym kartuszu, z rogami obfitości i girlandami. Część południowa elewacji wschodnie - na narożu pilaster w porządku jonskim, w formie otwory drzwiowe i okienne.

Elewacja zachodnia to fragment ściany zachowany poniżej gzymsu wieńczącego z półkolistą arkadą od północy.

Elewacja północna nie zachowana.

Wartościowanie:

Zabytek posiada indywidualne wartości historyczne, artystyczne i naukowe, zwłaszcza wynikające z faktu, że stanowi element całego zespołu.

9. Stan zachowania i postulaty dotyczące konserwacji

Stan zachowania: dobry/dostateczny

Zabytek w formie trwałej ruiny. Elewacje południowa, wschodnia i zachodnia zachowane fragmentarycznie, północna - nie zachowała się. Zachowane niewielkie pozostałości tynków. Brak dachu, stropów, posadzek, stolarki okiennej i drzwiowej. Dobrze zachowane jedyne schody przed czterokolumnowym portykiem.

W obrębie ruin teren nierówny, w większości porośnięty trawą.

Postulaty konserwatorskie:

- należy wykonać ekspertyzę stanu zachowania zabytku, wskazującą sposób zabezpieczenia i zachowania go w jak najlepszym stanie, która musi zostać uzgodniona z SWKZ w Kielcach;

- należy umieścić przy zabytku tablicę informacyjną z podanym zakresem ochrony konserwatorskiej (wpisu do rejestru zabytków);

- kontynuować prace porządkowe w obrębie i w bezpośrednim otoczeniu ruin;

- prowadzić okresowe kontrole stanu zachowania;

- korzystać z zabytku w sposób zapewniający trwałe zachowanie jego wartości;

- zabezpieczyć i utrzymywać zabytek oraz jego otoczenie w jak najlepszym stanie;

- wszelkie problemy ze stanem zachowania oraz ewentualnymi zniszczeniami bezwzględnie natychmiastowo zgłaszać organowi nadzoru konserwatorskiego

Wszelkie prace wpływające na stan zachowania, w tym zmianę wyglądu i sposobu zagospodarowania terenu wymagają pozwolenia SWKZ w Kielcach w trybie decyzji, stosownie do art. 36 ustawy o ochronie zabytków i opiece nad zabytkami.

10. Wykonanie karty (autor, data i podpis)

Łukasz Wodecki, 30.09.2021 r.

Łukasz Wodecki

11. Zawierzenie karty (podpis wojewodzkiego konserwatora zabytków)



Podpis: *Wioletta Koniczna* (nieczytelny)

Wniosek zgodność z oryginałem

Wioletta Koniczna, Wójtka Gminy Sobków

Kierownik Referatu

Budownictwa i Inwestycji

mgr inż. Wioletta Koniczna

2023-05-30

Sobków, dnia 30.05.2023 r.

ZAWIADOMIENIE

Na podstawie art. 22 pkt 4 i 5 ustawy z dnia 23 lipca 2003 r. o ochronie zabytków i opiece nad zabytkami (t.j. Dz. U. z 2022 r., poz. 840 z późn. zm.) oraz § 18 i § 18b Rozporządzenia Ministra Kultury i Dziedzictwa Narodowego z dnia 26 maja 2011 r. w sprawie prowadzenia rejestru zabytków, krajowej, wojewódzkiej i gminnej ewidencji zabytków oraz krajowego wykazu zabytków skradzionych lub wywiezionych za granicę niezgodnie z prawem (t.j. Dz. U. z 2021 r., poz. 56).

Wójt Gminy Sobków zawiadamia

o włączeniu karty adresowej zabytku do gminnej ewidencji zabytków dla zabytku pod nazwą „zabudowania gospodarcze (zespół Fortalicyj) ” znajdującego się w granicach działki oznaczonej w ewidencji gruntów nr 365 położonej w obrębie ewidencyjnym Sobków, gmina Sobków


Zgodnie z § 18b ust. 1, 3 i 4 w/w rozporządzenia właściciele lub posiadacze zabytków zostali zawiadomieni o sporządzeniu nowej karty adresowej ww. zabytku i o zamiarze jej włączenia do gminnej ewidencji zabytków oraz zostało ono zamieszczone na stronie Biuletynu Informacji Publicznej tutejszego Urzędu (<https://sobkow.biuletyn.net/>) w dniu 04.11.2022 r.

W związku z odbiorem zawiadomienia o sporządzeniu nowej karty adresowej ww. zabytku i o zamiarze jej włączenia do gminnej ewidencji zabytków, po upływie terminu o którym mowa w § 18b ust. 4 w/w rozporządzenia, stosowanie do § 18b ust. 5 w/w rozporządzenia do niniejszego zawiadomienia załącza się odpowiednio potwierdzoną kopię nowej karty adresowej zabytku.

Niniejsze zawiadomienie publikuje się na stronie Biuletynu Informacji Publicznej tutejszego Urzędu (<https://sobkow.biuletyn.net/>).

Podstawa prawna:

Zgodnie z art. 22 ust. 4 i 5 ustawy z dnia 23 lipca 2003 r. o ochronie zabytków i opiece nad zabytkami (t.j. Dz. U. z 2022 r., poz. 840 z późn. zm.), wójt (burmistrz, prezydent miasta) prowadzi gminną ewidencję zabytków w formie zbioru kart adresowych zabytków nieruchomości z terenu gminy. W gminnej ewidencji zabytków powinny być ujęte: 1) zabytki nieruchome wpisane do rejestru; 2) inne zabytki nieruchome znajdujące się w wojewódzkiej ewidencji zabytków; 3) inne zabytki nieruchome wyznaczone przez wójta (burmistrza, prezydenta miasta) w porozumieniu z wojewódzkim konserwatorem zabytków.

z up. Wójta Gminy Sobków
Kierownik Referatu
Budownictwa i Inwestycji

mgr inż. Wioletta Konieczna

Załącznik:

1. Kopia karty adresowej zabytku, potwierdzona za zgodność z oryginałem
2. Klauzula informacyjna RODO

Otrzymują:

1. Strony wg rozdzielnika;
2. Biuletyn Informacji Publicznej www.bip.sobkow.pl;
3. a/a

OBOWIĄZEK INFORMACYJNY W ZAKRESIE PRZETWARZANIA DANYCH OSOBOWYCH

KLAUZULA INFORMACYJNA

do celów prowadzenia gminnej ewidencji zabytków

Wypełniając obowiązek informacyjny w zakresie ochrony danych osobowych na podstawie art. 13 ust.1 i ust. 2 oraz art. 14 ogólnego rozporządzenia Parlamentu Europejskiego i Rady (UE) 2016/679 z dnia 27 kwietnia 2016 r. w sprawie ochrony osób fizycznych w związku z przetwarzaniem danych osobowych i w sprawie swobodnego przepływu takich danych oraz uchylenia dyrektywy 95/46/WE zwanym dalej „**RODO**” i dbając o Państwa dane osobowe przetwarzane przez nas informujemy, że:

1. **Administratorem Pani/a danych osobowych jest Wójt Gminy Sobków** z siedzibą przy ulicy **Pl. Wolności 12; 28-305 Sobków**. Można się z nami skontaktować listownie lub osobiście w naszej siedzibie, telefonicznie pod numerem telefonu **+48 41 387 10 37** za pomocą korespondencji elektronicznej na adres mailowy: **sekretariat@sobkow.pl**
2. Z Inspektorem Ochrony Danych można się skontaktować telefonicznie pod numerem telefonu 665586173 lub za pomocą korespondencji elektronicznej adres: **biuro@ochrona-danych.net**
3. **Pani/a dane osobowe będziemy przetwarzać w celu i na podstawie prawa:**
 - a) art. 6 ust.1 lit. c i e RODO – przetwarzanie jest niezbędne do wykonania zadania realizowanego w interesie publicznym lub w ramach sprawowania władzy powierzanej administratorowi w zw. z art. 22 ust. 4, 5 i 7 ustawy z dnia 23 lipca 2003 r. o ochronie zabytków i opiece nad zabytkami oraz rozporządzenie Ministra Kultury i Dziedzictwa Narodowego z dnia 26 maja 2011 r. w sprawie prowadzenia rejestru zabytków, krajowej, wojewódzkiej i gminnej ewidencji zabytków oraz krajowego wykazu zabytków skradzionych lub wywiezionych za granicę niezgodnie z prawem i archiwizacji dokumentacji.
4. Przetwarzamy następujące kategorie Pani/a danych osobowych: dane zwykłe: imię, nazwisko, pesel, nr działki, adres zamieszkania.
5. **Odbiorcami Pani/a danych osobowych** mogą być podmioty na podstawie przepisów prawa oraz podmioty, z którymi zawarliśmy umowy powierzenia przetwarzania danych osobowych, jak również podmioty uprawnione do obsługi doręczeń.
6. **Pani/a dane osobowe przechowywane będą** przez okres niezbędny do realizacji celu przetwarzania oraz wycisnąć (kat. archiwizacji A) zgodnie z obowiązkiem archiwizacyjnym wynikającym z Jednolitego Rzeczonego Wykazu Akt.
7. **Pani/a dane nie będą przekazywane** do państw trzecich/organizacji międzynarodowych.
8. **Pani/a dane nie będą Pani/a dane nie będą podlegały** profilowaniu lub zautomatyzowanemu podejmowaniu decyzji.
9. **Pani/a mają prawo:**
 - a) dostępu do swoich danych oraz otrzymania ich kopii;
 - b) sprostowania (poprawiania) swoich danych osobowych;
 - c) ograniczenia przetwarzania swoich danych osobowych;
 - d) usunięcia swoich danych osobowych na podstawie przepisów prawa;
 - e) sprzeciwu wobec przetwarzania swoich danych;
 - f) wniesienia skargi do Prezesa UODO (na adres Urzędu Ochrony Danych Osobowych, ul. Stawki 2, 00 - 193 Warszawa)
10. **Źródło pochodzenia danych osobowych:** Pani/a dane osobowe pozyskano z zasobów wewnętrznych administratora lub wobec braku takich danych w zasobach własnych administratora pozyskano dane w drodze udostępnienia na wniosek administratora z zasobów innych administratorów, w szczególności sądu powszechnego właściwego dla administratora.
11. **Przetwarzanie Pani/a danych osobowych przez nas jest wymogiem** obowiązkowym w zakresie wynikającym z przepisów prawa.

<p>GEZ</p>	<p>KARTA ADRESOWA ZABYTJKU</p>		<p>3. Miejscowość</p> <p>Sobków</p>
<p>1. Nazwa</p> <p>Zabudowania gospodarcze (zespół Fortalicji)</p>	<p>2. Czas powstania</p> <p>Poł. XIV w.- XVIII w.</p>	<p>7. Fotografia z opisem wskazującym orientację w stosunku do sąsiednich terenów lub stron świata albo mapa z zaznaczonym stanowiskiem archeologicznym</p> 	
<p>4. Adres</p> <p>Ul. Sobka 15 dz. nr ewid.: 365 obręb 0018 SOBKÓW</p>		<p>5. Przynależność administracyjna</p> <p>województwo: świętokrzyskie powiat: jędrzejowski gmina: Sobków</p>	
<p>6. Formy ochrony</p> <p>Rejestr Zabytków Nieruchomych woj. świętokrzyskiego Nr Rejestru A.159/2 Decyzja WKZ w Kielcach z dnia 29.06.1956 r., 18.10.1956 r., 08.05.1971 r.</p>		<p>MIEJSCOWY PLAN ZAGOSPODAROWANIA PRZESTRZENNEGO GMINY SOBKÓW UCHWAŁA NR XLIX/241/2010 z dnia 30 czerwca 2010 r.</p>	

Fot. Lukasz Wodecki, widok z terenu wewnętrznego podwórza.



za zgodność z oryginałem
stwierdza się Wójt Gminy Sobków
 Kierownik Referatu
 Budownictwa i Inwestycji
Joanna
 mgr inż. Wioletta Konieczna

2023-05-30

8. Historia, opis i wartości

W 1563 r. Stanisław Sobek z Sulejowa (kasztelan sudecki, sandmierski, podskarbi wielki koronny, starosta małopolski), lokuje miasto Sobków na prawie niemieckim. W latach 1560-70 wznosi na zachód od miejscowości swoją siedzibę w formie murów obwodowych z 3 pięciobocznymi basztami w narożach- w kształcie czworoboku otaczającego majdan, wraz z dworem w części północno- zachodniej. W części zachodniej, wzdłuż murów i na przedłużeniu dworu, wzniesiono parterowe budynki gospodarcze, a także pseudobastion- na zakończeniu skrzydła. Przy zespole fortalicyj od strony południowego zachodu założono ogród włoski i zwierzyńiec. Majątek należał kolejno do: Sobków, Drohojowskich, Wiciopolskich, Sarbiewskich, Myszkowskich, Szaniawskich, Rastawickich, Nakwaskich, Dobrosławskich, Rajzmanów, a po II Wojnie Światowej do Skarbu Państwa. Spółdzielni produkcyjnej, Gminy Sobków, od 1998 r. do Borkowskich. Zespół posiada cechy wczesno- i klasycystyczne.

Skrzydło zachodnie usytuowane prostopadle do drogi, tworzy je od północy baszta na planie pięcioboku- dostawiona do muru kurtynowego oraz powiązana murem z dawną oficyną, a także od południa przylegający do muru pseudobastion i pozostałości zabudowań gospodarczych na planie prostokąta, jednotraktowe.

Ściany murowane z kamienia łamanego, nietynkowane, pozbawione detalu architektonicznego, o surowym charakterze.

Otwory okienne prostokątne, łukowato zakończone. W nich okna wielokwaterowe, szklone pojedynczo w drewnianych ramach.

Otwory drzwiowe prostokątne, nad każdym niewielki pulpitowy daszek. Drzwi drewniane ze stylizowanymi okuciami.

Dach dwuspadowy, kryty blachą.

Obecnie obiekt dostosowany do celów turystycznych- restauracja, pokoje gościnne.

Wartościowanie:

Zabytek posiada bardzo duże indywidualne wartości historyczne, artystyczne i naukowe, zwłaszcza wynikające z dobrze zachowanej substancji zabytkowej. Zabytek posiada wysokie wartości historyczne i artystyczne jak element całego zespołu.

9. Stan zachowania i postulaty dotyczące konserwacji

Stan zachowania: bardzo dobry
Zabytek zadbane, czysty, bez widocznych zniszczeń lub uszkodzeń.

Postulaty konserwatorskie:

- prowadzić okresowe kontrole stanu zachowania;
- korzystać z zabytku w sposób zapewniający trwałe zachowanie jego wartości;
- zabezpieczyć i utrzymywać zabytek oraz, jego otoczenie w jak najlepszym stanie;
- wszelkie problemy ze stanem zachowania oraz ewentualnymi zniszczeniami bezwzględnie natychmiastowo zgłaszać organowi nadzoru konserwatorskiego

Wszelkie prace wpływające na stan zachowania, w tym zmianę wyglądu i sposobu zagospodarowania terenu wymagają pozwolenia ŚWKZ w Kielcach w trybie decyzji, stosownie do art. 36 ustawy o ochronie zabytków i opiece nad zabytkami.

10. Wykonanie karty (autor, data i podpis)

Łukasz Wodecki, 30.09.2021 r.

Łukasz Wodecki

11. Zatwierdzenie karty (podpis wojewódzkiego konserwatora zabytków)



Wniosek o wyłączenie zabytku z rejestru zabytków i zniszczeniach do wojewódzkiej komisji zabytkowej

Wniosek o wyłączenie zabytku z rejestru zabytków i zniszczeniach do wojewódzkiej komisji zabytkowej

otwierdza m

2023-05-30
Wojta Gminy Sobków
Kierownik Referatu
Budownictwa i Inwestycji

Wioletta Koniczna
mgr inż. Wioletta Koniczna

Sobków, dnia 30.05.2023 r.

ZAWIADOMIENIE

Na podstawie art. 22 pkt 4 i 5 ustawy z dnia 23 lipca 2003 r. o ochronie zabytków i opiece nad zabytkami (t.j. Dz. U. z 2022 r., poz. 840 z późn. zm.) oraz § 18 i § 18b Rozporządzenia Ministra Kultury i Dziedzictwa Narodowego z dnia 26 maja 2011 r. w sprawie prowadzenia rejestru zabytków, krajowej, wojewódzkiej i gminnej ewidencji zabytków oraz krajowego wykazu zabytków skradzionych lub wywiezionych za granicę niezgodnie z prawem (t.j. Dz. U. z 2021 r., poz. 56).

Wójt Gminy Sobków zawiadamia

o włączeniu karty adresowej zabytku do gminnej ewidencji zabytków dla zabytku pod nazwą „pozostałości ogrodzenia majdanu zamkowego z trzema basztami (zespół Fortalicji)” znajdującego się w granicach działki oznaczonej w ewidencji gruntów nr 365 położonej w obrębie ewidencyjnym Sobków, gmina Sobków

Zgodnie z § 18b ust. 1, 3 i 4 w/w rozporządzenia właściciele lub posiadacze zabytków zostali zawiadomieni o sporządzeniu nowej karty adresowej ww. zabytku i o zamiarze jej włączenia do gminnej ewidencji zabytków oraz zostało ono zamieszczone na stronie Biuletynu Informacji Publicznej tutejszego Urzędu (<https://sobkow.biuletyn.net/>) w dniu 04.11.2022 r.

W związku z odbiorem zawiadomienia o sporządzeniu nowej karty adresowej ww. zabytku i o zamiarze jej włączenia do gminnej ewidencji zabytków, po upływie terminu o którym mowa w § 18b ust. 4 w/w rozporządzenia, stosowanie do § 18b ust. 5 w/w rozporządzenia do niniejszego zawiadomienia załącza się odpowiednio potwierdzoną kopię nowej karty adresowej zabytku.

Niniejsze zawiadomienie publikuje się na stronie Biuletynu Informacji Publicznej tutejszego Urzędu (<https://sobkow.biuletyn.net/>).

Podstawa prawna:

Zgodnie z art. 22 ust. 4 i 5 ustawy z dnia 23 lipca 2003 r. o ochronie zabytków i opiece nad zabytkami (t.j. Dz. U. z 2022 r., poz. 840 z późn. zm.), wójt (burmistrz, prezydent miasta) prowadzi gminną ewidencję zabytków w formie zbioru kart adresowych zabytków nieruchomych z terenu gminy. W gminnej ewidencji zabytków powinny być ujęte: 1) zabytki nieruchome wpisane do rejestru; 2) inne zabytki nieruchome znajdujące się w wojewódzkiej ewidencji zabytków; 3) inne zabytki nieruchome wyznaczone przez wójta (burmistrza, prezydenta miasta) w porozumieniu z wojewódzkim konserwatorem zabytków.

z up. Wójta Gminy Sobków
Kierownik Referatu
Budownictwa i Inwestycji

mgr inż. Wioletta Koniczna

Załącznik:

1. Kopia karty adresowej zabytku, potwierdzona za zgodność z oryginałem
2. Klauzula informacyjna RODO

Otrzymują:

1. Strony wg rozdzielnika;
2. Biuletyn Informacji Publicznej www.bip.sobkow.pl;
3. a/a

OBOWIĄZEK INFORMACYJNY W ZAKRESIE PRZETWARZANIA DANYCH OSOBOWYCH

KLAUZULA INFORMACYJNA

do celów prowadzenia gminnej ewidencji zabytków

Wypełniając obowiązek informacyjny w zakresie ochrony danych osobowych na podstawie art. 13 ust.1 i ust. 2 oraz art. 14 ogólnego rozporządzenia Parlamentu Europejskiego i Rady (UE) 2016/679 z dnia 27 kwietnia 2016 r. w sprawie ochrony osób fizycznych w związku z przetwarzaniem danych osobowych i w sprawie swobodnego przepływu takich danych oraz uchylenia dyrektywy 95/46/WE zwanym dalej „**RODO**” i dbając o Państwa dane osobowe przetwarzane przez nas informujemy, że:

1. **Administratorem Pani/a danych osobowych jest Wójt Gminy Sobków** z siedzibą przy ulicy **Pl. Wolności 12; 28-305 Sobków**. Można się z nami skontaktować listownie lub osobiście w naszej siedzibie, telefonicznie pod numerem telefonu **+48 41 387 10 37** za pomocą korespondencji elektronicznej na adres mailowy: **sekretariat@sobkow.pl**
2. Z Inspektorem Ochrony Danych można się skontaktować telefonicznie pod numerem telefonu 665586173 lub za pomocą korespondencji elektronicznej adres: **biuro@ochrona-danych.net**
3. **Pani/a dane osobowe będziemy przetwarzać w celu i na podstawie prawa:**
 - a) art. 6 ust.1 lit. c i e RODO – przetwarzanie jest niezbędne do wykonania zadania realizowanego w interesie publicznym lub w ramach sprawowania władzy powierzonej administratorowi w zw. z art. 22 ust. 4, 5 i 7 ustawy z dnia 23 lipca 2003 r. o ochronie zabytków i opiece nad zabytkami oraz rozporządzenie Ministra Kultury i Dziedzictwa Narodowego z dnia 26 maja 2011 r. w sprawie prowadzenia rejestru zabytków, krajowej, wojewódzkiej i gminnej ewidencji zabytków oraz krajowego wykazu zabytków skradzionych lub wywiezionych za granicę niezgodnie z prawem i archiwizacji dokumentacji.
4. Przetwarzamy następujące kategorie Pani/a danych osobowych: dane zwykłe: imię, nazwisko, pesel, nr działki, adres zamieszkania.
5. **Odbiorcami Pani/a danych osobowych** mogą być podmioty na podstawie przepisów prawa oraz podmioty, z którymi zawarliśmy umowy powierzenia przetwarzania danych osobowych, jak również podmioty uprawnione do obsługi doręczeń.
6. **Pani/a dane osobowe przechowywane będą** przez okres niezbędny do realizacji celu przetwarzania oraz wieczyście (kat. archiwizacji A) zgodnie z obowiązkiem archiwizacyjnym wynikającym z Jednolitego Rzeczonego Wykazu Akt.
7. **Pani/a dane nie będą przekazywane** do państw trzecich/organizacji międzynarodowych.
8. **Pani/a dane nie będą Pani/a dane nie będą podlegały** profilowaniu lub zautomatyzowanemu podejmowaniu decyzji.
9. **Pani/a mają prawo:**
 - a) dostępu do swoich danych oraz otrzymania ich kopii;
 - b) sprostowania (poprawiania) swoich danych osobowych;
 - c) ograniczenia przetwarzania swoich danych osobowych;
 - d) usunięcia swoich danych osobowych na podstawie przepisów prawa;
 - e) sprzeciwu wobec przetwarzania swoich danych;
 - f) wniesienia skargi do Prezesa UODO (na adres Urzędu Ochrony Danych Osobowych, ul. Stawki 2, 00 - 193 Warszawa)
10. **Źródło pochodzenia danych osobowych:** Pani/a dane osobowe pozyskano z zasobów wewnętrznych administratora lub wobec braku takich danych w zasobach własnych administratora pozyskano dane w drodze udostępnienia na wniosek administratora z zasobów innych administratorów, w szczególności sądu powszechnego właściwego dla administratora.
11. **Przetwarzanie Pani/a danych osobowych przez nas jest wymogiem** obowiązkowym w zakresie wynikającym z przepisów prawa.

<p>GEZ</p>	<p>KARTA ADRESOWA ZABYTKU</p>		<p>3. Miejscowość</p> <p>Sobków</p>
<p>1. Nazwa</p>	<p>2. Czas powstania</p> <p>1560-1570</p>	<p>Pozostałości ogrodzenia majdanu zamkowego z trzema basztami (zespół Fortalicji)</p>	
<p>7. Fotografia z opisem wskazującym orientację w stosunku do sąsiednich terenów lub stron świata albo mapy z zaznaczonym stanowiskiem archeologicznym</p>			
			
<p>4. Adres</p> <p>Ul. Sobka 15 dz. nr ewid.: 365 obręb 0018 SOBKÓW</p>			
<p>5. Przynależność administracyjna</p> <p>województwo: świętokrzyskie powiat: jędrzejowski gmina: Sobków</p>			
<p>6. Formy ochrony</p> <p>Rejestr Zabytków Nieruchomych woj. świętokrzyskiego Nr Rejestru A.159/3 Decyzja WKZ w Kielcach z dnia 08.05.1971 r.</p>			



MIEJSCOWY PLAN
ZAGOSPODAROWANIA
PRZESTRZENNEGO GMINY SOBKÓW
UCHWAŁA NR.XLIX/241/2010
z dnia 30 czerwca 2010 r.

**za zgodność z oryginałem
świadczam**

Fot. Lukasz Wodecki, widok z ul. Sobka na jedną z baszt.

2023-05-30
mgr inż. Wioletta Koniczna
Kierownik Referatu
Budownictwa i Inwestycji

up. Wójta Gminy Sobków

8. Historia, opis i wartości

W 1563 r. Stanisław Sobek z Sulcujowa (kaszelan sądecki, sandomierski, podskarbi wielki koronny, starosta małopolski), lokuje miasto Sobków na prawie niemieckim. W latach 1560-70 wznosi na zachód od miejscowości swoją siedzibę w formie murów obwodowych z 3 pięciobocznymi basztami w narożach- w kształcie czworoboku otaczającego majdan, wraz z dworem w części północno- zachodniej. W części zachodniej, wzdłuż murów i na przedłużeniu dworu, wzniesiono parterowe budynki gospodarcze, a także pseudobastion- na zakończeniu skrzydła. Przy zespole fortalicji od strony południowego zachodu założono ogród włoski i zwierzyńiec. Majątek należał kolejno do: Sobków, Drohojowskich, Wielopolskich, Sarbiewskich, Myszkowski, Szaniawskich, Rastawickich, Nakwaskich, Dobrosławskich, Rajzmanów, a po II Wojnie Światowej do Skarbu Państwa, Spółdzielni produkcyjnej. Gminy Sobków, od 1998 r. do Borkowskich. Zespół posiada cechy wczesno- i klasycystyczne.

Ogrodzenie majdanu stanowią jednocześnie elewacje budynków mieszkalnych i gospodarczych całego zespołu. Są w części zewnętrznej otynkowane i bielone, zdobione białymi, w części wewnętrznej jedynie fragmentami.

Baszty dwukondygnacyjne na planie pięcioboku, dostawione do muru kurtynowego. Z niewielkimi przyporami na narożach, spinających elewacje od majdanu. Nakryte dachem namiotowym z krótką drewnianą iglicą. Elewacje zwieńczone niewielkim ceglany gzymsiem. W elewacji od majdanu- w pierwszej kondygnacji na osi otwór drzwiowy zamknięty łukiem odcinkowym, a drugiej kondygnacji duży prostokątny otwór okienny. W elewacjach zewnętrznych otwory okienne niewielkie, półkoliście zamknięte. Sklepienia 5-dzielne. Druga kondygnacja niedostępna.

Wartościowanie:

Zabytek posiada bardzo duże indywidualne wartości historyczne, artystyczne i naukowe, zwłaszcza wynikające z dobrze zachowanej substancji zabytkowej. Zabytek posiada wysokie wartości historyczne i artystyczne jak element całego zespołu

9. Stan zachowania i postulaty dotyczące konserwacji

Stan zachowania: dobry

Zabytek zadbane, czysty, bez widocznych zniszczeń lub uszkodzeń.

Postulaty konserwatorskie:

- korzystać z zabytku w sposób zapewniający trwałe zachowanie jego wartości;
- zabezpieczyć i utrzymać zabytek oraz jego otoczenie w jak najlepszym stanie;
- wszelkie problemy ze stanem zachowania oraz ewentualnymi zniszczeniami bezwzględnie natychmiastowo zgłaszać organowi nadzoru konserwatorskiego

Wszelkie prace wpływające na stan zachowania, w tym zmianę wyglądu i sposobu zagospodarowania terenu wymagają pozwolenia SWKZ w Kielcach w trybie decyzji, stosownie do art. 36 ustawy o ochronie zabytków i opiece nad zabytkami.

10. Wykonanie karty (autor, data i podpis)

Łukasz Wodecki, 30.09.2021 r.

Łukasz Wodecki

11. Zatwierdzenie karty (podpis wojewódzkiego konserwatora zabytków)



Podpis Wojewody Świętokrzyskiego
mgr inż. Wioletta Konieczna

**W zgodność z oryginałem
świadczam**

z up. Wójta Gminy Sobków
Kierownik Referatu
Budownictwa i Inwestycji
Wioletta Konieczna
mgr inż. Wioletta Konieczna

2023-05-30

Sobków, dnia 30.05.2023 r.

ZAWIADOMIENIE

Na podstawie art. 22 pkt 4 i 5 ustawy z dnia 23 lipca 2003 r. o ochronie zabytków i opiece nad zabytkami (t.j. Dz. U. z 2022 r., poz. 840 z późn. zm.) oraz § 18 i § 18b Rozporządzenia Ministra Kultury i Dziedzictwa Narodowego z dnia 26 maja 2011 r. w sprawie prowadzenia rejestru zabytków, krajowej, wojewódzkiej i gminnej ewidencji zabytków oraz krajowego wykazu zabytków skradzionych lub wywiezionych za granicę niezgodnie z prawem (t.j. Dz. U. z 2021 r., poz. 56).

Wójt Gminy Sobków zawiadamia

o włączeniu karty adresowej zabytku do gminnej ewidencji zabytków dla zabytku pod nazwą „brama wjazdowa (wschodni budynek bramny)(zespół Fortalicji)” znajdującego się w granicach działki oznaczonej w ewidencji gruntów nr 365 położonej w obrębie ewidencyjnym Sobków, gmina Sobków

Zgodnie z § 18b ust. 1, 3 i 4 w/w rozporządzenia właściciele lub posiadacze zabytków zostali zawiadomieni o sporządzeniu nowej karty adresowej ww. zabytku i o zamiarze jej włączenia do gminnej ewidencji zabytków oraz zostało ono zamieszczone na stronie Biuletynu Informacji Publicznej tutejszego Urzędu (<https://sobkow.biuletyn.net/>) w dniu 04.11.2022 r.

W związku z odbiorem zawiadomienia o sporządzeniu nowej karty adresowej ww. zabytku i o zamiarze jej włączenia do gminnej ewidencji zabytków, po upływie terminu o którym mowa w § 18b ust. 4 w/w rozporządzenia, stosowanie do § 18b ust. 5 w/w rozporządzenia do niniejszego zawiadomienia załącza się odpowiednio potwierdzoną kopię nowej karty adresowej zabytku.

Niniejsze zawiadomienie publikuje się na stronie Biuletynu Informacji Publicznej tutejszego Urzędu (<https://sobkow.biuletyn.net/>).

Podstawa prawna:

Zgodnie z art. 22 ust. 4 i 5 ustawy z dnia 23 lipca 2003 r. o ochronie zabytków i opiece nad zabytkami (t.j. Dz. U. z 2022 r., poz. 840 z późn. zm.), wójt (burmistrz, prezydent miasta) prowadzi gminną ewidencję zabytków w formie zbioru kart adresowych zabytków nieruchomości z terenu gminy. W gminnej ewidencji zabytków powinny być ujęte: 1) zabytki nieruchome wpisane do rejestru; 2) inne zabytki nieruchome znajdujące się w wojewódzkiej ewidencji zabytków; 3) inne zabytki nieruchome wyznaczone przez wójta (burmistrza, prezydenta miasta) w porozumieniu z wojewódzkim konserwatorem zabytków.

z up. Wójta Gminy Sobków
Kierownik Referatu
Budownictwa i Inwestycji

mgr inż. Wioletta Konieczna

Załącznik:

1. Kopia karty adresowej zabytku, potwierdzona za zgodność z oryginałem
2. Klauzula informacyjna RODO

Otrzymują:

1. Strony wg rozdzielnika;
2. Biuletyn Informacji Publicznej www.bip.sobkow.pl;
3. a/a

OBOWIĄZEK INFORMACYJNY W ZAKRESIE PRZETWARZANIA DANYCH OSOBOWYCH

KLAUZULA INFORMACYJNA

do celów prowadzenia gminnej ewidencji zabytków

Wypełniając obowiązek informacyjny w zakresie ochrony danych osobowych na podstawie art. 13 ust.1 i ust. 2 oraz art. 14 ogólnego rozporządzenia Parlamentu Europejskiego i Rady (UE) 2016/679 z dnia 27 kwietnia 2016 r. w sprawie ochrony osób fizycznych w związku z przetwarzaniem danych osobowych i w sprawie swobodnego przepływu takich danych oraz uchylenia dyrektywy 95/46/WE zwanym dalej „**RODO**” i dbając o Państwa dane osobowe przetwarzane przez nas informujemy, że:

1. **Administratorem Pani/a danych osobowych jest Wójt Gminy Sobków z siedzibą przy ulicy Pl. Wolności 12; 28-305 Sobków.** Można się z nami skontaktować listownie lub osobiście w naszej siedzibie, telefonicznie pod numerem telefonu **+48 41 387 10 37** za pomocą korespondencji elektronicznej na adres mailowy: **sekretariat@sobkow.pl**
2. Z Inspektorem Ochrony Danych można się skontaktować telefonicznie pod numerem telefonu 665586173 lub za pomocą korespondencji elektronicznej adres: **biuro@ochrona-danych.net**
3. **Pani/a dane osobowe będziemy przetwarzać w celu i na podstawie prawa:**
 - a) art. 6 ust.1 lit. c i e RODO – przetwarzanie jest niezbędne do wykonania zadania realizowanego w interesie publicznym lub w ramach sprawowania władzy powierzanej administratorowi w zw. z art. 22 ust. 4, 5 i 7 ustawy z dnia 23 lipca 2003 r. o ochronie zabytków i opiece nad zabytkami oraz rozporządzenie Ministra Kultury i Dziedzictwa Narodowego z dnia 26 maja 2011 r. w sprawie prowadzenia rejestru zabytków, krajowej, wojewódzkiej i gminnej ewidencji zabytków oraz krajowego wykazu zabytków skradzionych lub wywiezionych za granicę niezgodnie z prawem i archiwizacji dokumentacji.
4. Przetwarzamy następujące kategorie Pani/a danych osobowych: dane zwykłe: imię, nazwisko, pesel, nr działki, adres zamieszkania.
5. **Odbiorcami Pani/a danych osobowych** mogą być podmioty na podstawie przepisów prawa oraz podmioty, z którymi zawarliśmy umowy powierzenia przetwarzania danych osobowych, jak również podmioty uprawnione do obsługi doręczeń.
6. **Pani/a dane osobowe przechowywane będą** przez okres niezbędny do realizacji celu przetwarzania oraz wieczyście (kat. archiwizacji A) zgodnie z obowiązkiem archiwizacyjnym wynikającym z Jednolitego Rzeczonego Wykazu Akt.
7. **Pani/a dane nie będą przekazywane** do państw trzecich/organizacji międzynarodowych.
8. **Pani/a dane nie będą** **Pani/a dane nie będą** **podlegały** profilowaniu lub zautomatyzowanemu podejmowaniu decyzji.
9. **Pani/a mają prawo:**
 - a) dostępu do swoich danych oraz otrzymania ich kopii;
 - b) sprostowania (poprawiania) swoich danych osobowych;
 - c) ograniczenia przetwarzania swoich danych osobowych;
 - d) usunięcia swoich danych osobowych na podstawie przepisów prawa;
 - e) sprzeciwu wobec przetwarzania swoich danych;
 - f) wniesienia skargi do Prezesa UODO (na adres Urzędu Ochrony Danych Osobowych, ul. Stawki 2, 00 - 193 Warszawa)
10. **Źródło pochodzenia danych osobowych:** Pani/a dane osobowe pozyskano z zasobów wewnętrznych administratora lub wobec braku takich danych w zasobach własnych administratora pozyskano dane w drodze udostępnienia na wniosek administratora z zasobów innych administratorów, w szczególności sądu powszechnego właściwego dla administratora.
11. **Przetwarzanie Pani/a danych osobowych przez nas jest wymogiem** obowiązkowym w zakresie wynikającym z przepisów prawa.

<p>1. Nazwa</p> <p>GEZ</p>	<p>KARTA ADRESOWA ZABYTKU</p>		<p>3. Miejscowość</p> <p>Sobków</p>
<p>2. Czas powstania</p> <p>Ok. poł. XVI w.</p>	<p>Brama wjazdowa (wschodni budynek bramny) (zespół Fortalicii)</p>	<p>7. Fotografia z opisem wskazującym orientację w stosunku do sąsiednich terenów lub stron świata albo mapa z zaznaczonym stanowiskiem archeologicznym</p>	<p>4. Adres</p> <p>Ul. Sobka 15 dz. nr ewid.: 365 obręb 0018 SOBKÓW</p>
<p>5. Przynależność administracyjna</p> <p>województwo: świętokrzyskie powiat: jędrzejowski gmina: Sobków</p>		<p>6. Formy ochrony</p> <p>Rejestr Zabytków Nieruchomych woj. świętokrzyskiego Nr Rejestru A.159/4 Decyzja WKZ w Kielcach z dnia 08.05.1971 r.</p>	<p>MIEJSCOWY PLAN ZAGOSPODAROWANIA PRZESTRZENNEGO GMINY SOBKÓW UCHWAŁA NR XLIX/241/2010 z dnia 30 czerwca 2010 r.</p>



Fot. Lukasz Wodecki, widok z terenu Fortalicii.

**Z zgodność z oryginałem
stwierdzam**

2023 -05- 30
z up. Wojta Gminy Sobków
Kierownik Referatu
Budownictwa i Inwestycji
Wioletta Koniczna
mgr inż. Wioletta Koniczna

8. Historia, opis i wartości

Budynek bramny powstał ok. poł. XVI w. czyli przed wybudowaniem przez Stanisława Sobka zespołu fortelicy w latach 1560-70. Był on niejako początkiem zabudowy majądaru, ponieważ w pierwszym etapie budowy wzniesiono mur obwodowy z dwiema basztami, dostawiając go do budynku bramnego. Główna brama wjazdowa znajdowała się w murze kurtynowym, bliżej części północnej. Zachowany z niej portal jest obecnie wbudowany w najstarszy budynek bramny, w elewacji wschodniej.

Budynek bramny był to wolnostojący, parterowy na półpiwnicach obiekt mieszkalny. W części środkowej sien, po bokach dwa pomieszczenia tzw. izba świetlica ze stropem oraz komora ze sklepieniem kolebkowym z lunetami. Okna w elewacji od podwórza.

Ściany murowane z kamienia łamanego oraz z cegły. Elewacje tynkowane dwustronnie. W przejeździe zachowane fragmenty sklepienia z cegły (pozostałości pach). Dach dwuspadowy. Pokrycie dachowe-gont. Posadzka z łomu marmurowego.

Stolarzka okienna i drzwiowa drewniana, ciemnobrązowa, w całości nowa. Od wschodu brama półkoliście zakończona, dwuskrzydłowa, drewniana, z prostokątnymi drzwiarkami w lewym skrzydle.

Pomieszczenia budynku bramnego o nieco niższym poziomie posadzki niż pozostałe we wschodnim skrzydle zespołu. Łuki arkadowe nad bramą oraz narożne fragmenty sklepienia nietynkowane z cegły. Wejścia do świetlicy i skarbcza z przejazdu bramnego, przez drzwi prosto zamknięte.

Wartościowanie:

Zabytek posiada wartości historyczne i naukowe. Ze względu na rolę miejsca kultu religijnego posiada znaczne wartości niematerialne, jest istotny dla lokalnej społeczności.

9. Stan zachowania i postulaty dotyczące konserwacji

Stan zachowania: dobry

Zabytek zadbane, czysty, bez widocznych zniszczeń lub uszkodzeń.

Postulaty konserwatorskie:

- prowadzić okresowe kontrole stanu zachowania;
- korzystać z zabytku w sposób zapewniający trwałe zachowanie jego wartości;
- zabezpieczyć i utrzymywać zabytek oraz jego otoczenie w jak najlepszym stanie;
- wszelkie problemy ze stanem zachowania oraz ewentualnymi zniszczeniami bezwzględnie natychmiastowo zgłaszać organowi nadzoru konserwatorskiego

Wszelkie prace wpływające na stan zachowania, w tym zmianę wyglądu i sposobu zagospodarowania terenu wymagają pozwolenia ŚWKZ w Kielcach w trybie decyzji, stosownie do art. 36 ustawy o ochronie zabytków i opiece nad zabytkami.

10. Wykonanie karty (autor, data i podpis)

Łukasz Wodecki, 30.09.2021 r.

Łukasz Wodecki

11. Zatwierdzenie karty (podpis wojewódzkiego konserwatora zabytków)



mgr inż. Wioletta Koniczna

Stwierdzam zgodność z oryginałem

2023-05-30 Kierownik Referatu Budownictwa i Inwestycji

mgr inż. Wioletta Koniczna

Sobków, dnia 30.05.2023 r.

ZAWIADOMIENIE

Na podstawie art. 22 pkt 4 i 5 ustawy z dnia 23 lipca 2003 r. o ochronie zabytków i opiece nad zabytkami (t.j. Dz. U. z 2022 r., poz. 840 z późn. zm.) oraz § 18 i § 18b Rozporządzenia Ministra Kultury i Dziedzictwa Narodowego z dnia 26 maja 2011 r. w sprawie prowadzenia rejestru zabytków, krajowej, wojewódzkiej i gminnej ewidencji zabytków oraz krajowego wykazu zabytków skradzionych lub wywiezionych za granicę niezgodnie z prawem (t.j. Dz. U. z 2021 r., poz. 56).

Wójt Gminy Sobków zawiadamia

o włączeniu karty adresowej zabytku do gminnej ewidencji zabytków dla zabytku pod nazwą „ogrodzenie zwierzyńca i ogrodu (zespół Fortalicji)” znajdującego się w granicach działek oznaczonych w ewidencji gruntów nr 364/3, 364/10, 364/11, 364/12 i 364/13 położonych w obrębie ewidencyjnym Sobków, gmina Sobków

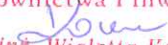
Zgodnie z § 18b ust. 1, 3 i 4 w/w rozporządzenia właściciele lub posiadacze zabytków zostali zawiadomieni o sporządzeniu nowej karty adresowej ww. zabytku i o zamiarze jej włączenia do gminnej ewidencji zabytków oraz zostało ono zamieszczone na stronie Biuletynu Informacji Publicznej tutejszego Urzędu (<https://sobkow.biuletyn.net/>) w dniu 04.11.2022 r.

W związku z odbiorem zawiadomienia o sporządzeniu nowej karty adresowej ww. zabytku i o zamiarze jej włączenia do gminnej ewidencji zabytków, po upływie terminu o którym mowa w § 18b ust. 4 w/w rozporządzenia, stosowanie do § 18b ust. 5 w/w rozporządzenia do niniejszego zawiadomienia załącza się odpowiednio potwierdzoną kopię nowej karty adresowej zabytku.

Niniejsze zawiadomienie publikuje się na stronie Biuletynu Informacji Publicznej tutejszego Urzędu (<https://sobkow.biuletyn.net/>).

Podstawa prawna:

Zgodnie z art. 22 ust. 4 i 5 ustawy z dnia 23 lipca 2003 r. o ochronie zabytków i opiece nad zabytkami (t.j. Dz. U. z 2022 r., poz. 840 z późn. zm.), wójt (burmistrz, prezydent miasta) prowadzi gminną ewidencję zabytków w formie zbioru kart adresowych zabytków nieruchomych z terenu gminy. W gminnej ewidencji zabytków powinny być ujęte: 1) zabytki nieruchome wpisane do rejestru; 2) inne zabytki nieruchome znajdujące się w wojewódzkiej ewidencji zabytków; 3) inne zabytki nieruchome wyznaczone przez wójta (burmistrza, prezydenta miasta) w porozumieniu z wojewódzkim konserwatorem zabytków.

z up. Wójta Gminy Sobków
Kierownik Referatu
Budownictwa i Inwestycji

mgr inż. Wioletta Konieczna

Załącznik:

1. Kopia karty adresowej zabytku, potwierdzona za zgodność z oryginałem
2. Klauzula informacyjna RODO

Otrzymują:

1. Strony wg rozdzielnika;
2. Biuletyn Informacji Publicznej www.bip.sobkow.pl;
3. a/a


OBOWIĄZEK INFORMACYJNY W ZAKRESIE PRZETWARZANIA DANYCH OSOBOWYCH

KLAUZULA INFORMACYJNA

do celów prowadzenia gminnej ewidencji zabytków

Wypełniając obowiązek informacyjny w zakresie ochrony danych osobowych na podstawie art. 13 ust.1 i ust. 2 oraz art. 14 ogólnego rozporządzenia Parlamentu Europejskiego i Rady (UE) 2016/679 z dnia 27 kwietnia 2016 r. w sprawie ochrony osób fizycznych w związku z przetwarzaniem danych osobowych i w sprawie swobodnego przepływu takich danych oraz uchylenia dyrektywy 95/46/WE zwanym dalej „**RODO**” i dbając o Państwa dane osobowe przetwarzane przez nas informujemy, że:

1. **Administratorem Pani/a danych osobowych jest Wójt Gminy Sobków** z siedzibą przy ulicy **Pl. Wolności 12; 28-305 Sobków**. Można się z nami skontaktować listownie lub osobiście w naszej siedzibie, telefonicznie pod numerem telefonu **+48 41 387 10 37** za pomocą korespondencji elektronicznej na adres mailowy: **sekretariat@sobkow.pl**
2. Z Inspektorem Ochrony Danych można się skontaktować telefonicznie pod numerem telefonu 665586173 lub za pomocą korespondencji elektronicznej adres: **biuro@ochrona-danych.net**
3. **Pani/a dane osobowe będziemy przetwarzać w celu i na podstawie prawa:**
 - a) art. 6 ust.1 lit. c i e RODO – przetwarzanie jest niezbędne do wykonania zadania realizowanego w interesie publicznym lub w ramach sprawowania władzy powierzanej administratorowi w zw. z art. 22 ust. 4, 5 i 7 ustawy z dnia 23 lipca 2003 r. o ochronie zabytków i opiece nad zabytkami oraz rozporządzenie Ministra Kultury i Dziedzictwa Narodowego z dnia 26 maja 2011 r. w sprawie prowadzenia rejestru zabytków, krajowej, wojewódzkiej i gminnej ewidencji zabytków oraz krajowego wykazu zabytków skradzionych lub wywiezionych za granicę niezgodnie z prawem i archiwizacji dokumentacji.
4. Przetwarzamy następujące kategorie Pani/a danych osobowych: dane zwykłe: imię, nazwisko, pesel, nr działki, adres zamieszkania.
5. **Odbiorcami Pani/a danych osobowych** mogą być podmioty na podstawie przepisów prawa oraz podmioty, z którymi zawarliśmy umowy powierzenia przetwarzania danych osobowych, jak również podmioty uprawnione do obsługi doręczeń.
6. **Pani/a dane osobowe przechowywane będą** przez okres niezbędny do realizacji celu przetwarzania oraz wieczyście (kat. archiwizacji A) zgodnie z obowiązkiem archiwizacyjnym wynikającym z Jednolitego Rzeczonego Wykazu Akt.
7. **Pani/a dane nie będą przekazywane** do państw trzecich/organizacji międzynarodowych.
8. **Pani/a dane nie będą** **Pani/a dane nie będą** **podlegały** profilowaniu lub zautomatyzowanemu podejmowaniu decyzji.
9. **Pani/a mają prawo:**
 - a) dostępu do swoich danych oraz otrzymania ich kopii;
 - b) sprostowania (poprawiania) swoich danych osobowych;
 - c) ograniczenia przetwarzania swoich danych osobowych;
 - d) usunięcia swoich danych osobowych na podstawie przepisów prawa;
 - e) sprzeciwu wobec przetwarzania swoich danych;
 - f) wniesienia skargi do Prezesa UODO (na adres Urzędu Ochrony Danych Osobowych, ul. Stawki 2, 00 - 193 Warszawa)
10. **Źródło pochodzenia danych osobowych:** Pani/a dane osobowe pozyskano z zasobów wewnętrznych administratora lub wobec braku takich danych w zasobach własnych administratora pozyskano dane w drodze udostępnienia na wniosek administratora z zasobów innych administratorów, w szczególności sądu powszechnego właściwego dla administratora.
11. **Przetwarzanie Pani/a danych osobowych przez nas jest wymogiem** obowiązkowym w zakresie wynikającym z przepisów prawa.

GEZ		KARTA ADRESOWA ZABYTKU		3. Miejscowość	
3. Nazwa Ogrodzenie zwierzyńca i ogrodu (zespół Fortalicji)		4. Czas powstania I poł. XVII w. (?), przebudowa ok 1770 r.		Sobków	
		7. Fotografia z opisem wskazującym orientację w stosunku do sąsiednich terenów lub stron świata albo mapa z zaznaczonymi stanowiącym stanowiskiem archeologicznym		4. Adres Ul. Sobka 15 dz. nr ewid.: 364/3, 364/10, 364/11, 364/12, 364/13 obręb 0018 SOBKÓW	
				5. Przynależność administracyjna województwo: świętokrzyskie powiat: jędrzejowski gmina: Sobków	
				6. Formy ochrony MIEJSCOWY PLAN ZAGOSPODAROWANIA PRZESTRZENNEGO GMINY SOBKÓW UCHWAŁA NR XLIX/241/2010 z dnia 30 czerwca 2010 r.	



Wzrost zgodność z oryginałem
11wiedza

2023 -05- 30
z up. Wójta Gminy Sobków
Kierownik Referatu
Budownictwa i Inwestycji
Joan
mgr inż. Wioletta Koniczyna

Fot. Lukasz Wodecki, widok z łąki/pastwiska nad Nidą.

8. Historia, opis i wartości

W 1563 r. Stanisław Sobek z Sulejowa (kasztelan sądecki, sandomierski, podskarbi wielki koronny, starosta małopolski), lokuje miasto Sobków na prawie niemieckim. W latach 1560-70 wznosi na zachód od miejscowości swoją siedzibę w formie murów obwodowych z 3 pięciobocznymi basztami w narożach- w kształcie czworoboku otaczającego majdan, wraz z dworem w części północno- zachodniej. W części zachodniej, wzdłuż murów i na przedłużeniu dworu, wzniesiono parterowe budynki gospodarcze, a także pseudobastion- na zakończeniu skrzydła. Przy zespole fortalicyj od strony południowego zachodu założono ogród włoski i zwierzyńiec. Majątek należał kolejno do: Sobków, Drohojowskich, Wielopolskich, Sarbiewskich, Myszkowskich, Szaniawskich, Rastawickich, Nakwaskich, Dobroslawskich, Rajzmanów, a po II Wojnie Światowej do Skarbu Państwa, Spółdzielni produkcyjnej. Gminy Sobków, od 1998 r. do Borkowskich. Zespół posiada cechy wczesno- i klasycystyczne.

Mur z kamienia łamanego i cegły, nietynkowany. Obecnie zachowana część wzdłuż drogi. Jest zniszczona, rozpada się, mocno zarosnięta przez krzewy czarnego bzu, śliwki mirabelki i inne samosiewy.

Wartościowanie:

Zabytek posiada wartości historyczne i naukowe wynikające z faktu iż stanowi element całego zespołu.

9. Stan zachowania i postulaty dotyczące konserwacji

Stan zachowania: zły

Zabytek zniszczony, rozpada się, mocno zarosnięty przez krzewy czarnego bzu, śliwki mirabelki i inne samosiewy.

Postulaty konserwatorskie:

- należy usunąć roślinność krzewiastą i samosiewy zagrażające zabytkowi;
- przeprowadzić prace konserwatorskie uczytelniające pierwotną formę oraz funkcję zabytku (muru i terenu) w stosunku do zespołu;
- prowadzić okresowe kontrole stanu zachowania;
- korzystać z zabytku w sposób zapewniający trwałe zachowanie jego wartości;
- zabezpieczyć i utrzymywać zabytek oraz jego otoczenie w jak najlepszym stanie;
- wszelkie problemy ze stanem zachowania oraz ewentualnymi zniszczeniami bezwzględnie natychmiastowo zgłaszać organowi nadzoru konserwatorskiego

Wszelkie prace wpływające na stan zachowania, w tym zmianę wyglądu i sposobu zagospodarowania terenu przy zabytku wymagają opinii/ prowadzenia w porozumieniu z ŚWKZ w Kielcach.

10. Wykonanie karty (autor, data i podpis)

Łukasz Wodecki, 30.09.2021 r.

Łukasz Wodecki

UJ. Zawieszenie karty (podpis wojewódzkiego konserwatora zabytków)



Do zgodność z oryginałem

Wzierańskim
z 2023-05-30
Kierownik Referatu
Budownictwa i Inwestycji
mgr inż. Wioletta Koniczna

*Wzierański zabytek jest przedmiotem zabytkowej i postawionej ścieżki turystycznej w ramach projektu "Kielce - miasto zabytków"



Ogrodzenie zwierzyńca i ogrodu (zespół Fortalicyj)



za zgodność z oryginałem
Wierdza

2023-05-30

z up. Wójta Gminy Sobków
Kierownik Referatu
Budownictwa i Inwestycji
Wierdza
mgr inż. Wioletta Koniczana

Sobków, dnia 30.05.2023 r.

ZAWIADOMIENIE

Na podstawie art. 22 pkt 4 i 5 ustawy z dnia 23 lipca 2003 r. o ochronie zabytków i opiece nad zabytkami (t.j. Dz. U. z 2022 r., poz. 840 z późn. zm.) oraz § 18 i § 18b Rozporządzenia Ministra Kultury i Dziedzictwa Narodowego z dnia 26 maja 2011 r. w sprawie prowadzenia rejestru zabytków, krajowej, wojewódzkiej i gminnej ewidencji zabytków oraz krajowego wykazu zabytków skradzionych lub wywiezionych za granicę niezgodnie z prawem (t.j. Dz. U. z 2021 r., poz. 56).

Wójt Gminy Sobków zawiadamia

o włączeniu karty adresowej zabytku do gminnej ewidencji zabytków dla zabytku pod nazwą „cmentarz parafialny” znajdującego się w granicach działki oznaczonej w ewidencji gruntów nr 131 położonej w obrębie ewidencyjnym Sobków, gmina Sobków

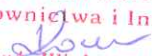
Zgodnie z § 18b ust. 1, 3 i 4 w/w rozporządzenia właściciele lub posiadacze zabytków zostali zawiadomieni o sporządzeniu nowej karty adresowej ww. zabytku i o zamiarze jej włączenia do gminnej ewidencji zabytków oraz zostało ono zamieszczone na stronie Biuletynu Informacji Publicznej tutejszego Urzędu (<https://sobkow.biuletyn.net/>) w dniu 04.11.2022 r.

W związku z odbiorem zawiadomienia o sporządzeniu nowej karty adresowej ww. zabytku i o zamiarze jej włączenia do gminnej ewidencji zabytków, po upływie terminu o którym mowa w § 18b ust. 4 w/w rozporządzenia, stosowanie do § 18b ust. 5 w/w rozporządzenia do niniejszego zawiadomienia załącza się odpowiednio potwierdzoną kopię nowej karty adresowej zabytku.

Niniejsze zawiadomienie publikuje się na stronie Biuletynu Informacji Publicznej tutejszego Urzędu (<https://sobkow.biuletyn.net/>).

Podstawa prawna:

Zgodnie z art. 22 ust. 4 i 5 ustawy z dnia 23 lipca 2003 r. o ochronie zabytków i opiece nad zabytkami (t.j. Dz. U. z 2022 r., poz. 840 z późn. zm.), wójt (burmistrz, prezydent miasta) prowadzi gminną ewidencję zabytków w formie zbioru kart adresowych zabytków nieruchomości z terenu gminy. W gminnej ewidencji zabytków powinny być ujęte: 1) zabytki nieruchome wpisane do rejestru; 2) inne zabytki nieruchome znajdujące się w wojewódzkiej ewidencji zabytków; 3) inne zabytki nieruchome wyznaczone przez wójta (burmistrza, prezydenta miasta) w porozumieniu z wojewódzkim konserwatorem zabytków.

z up. Wójta Gminy Sobków
Kierownik Referatu
Budownictwa i Inwestycji

mgr inż. Wioletta Kanieczna

Załącznik:

1. Kopia karty adresowej zabytku, potwierdzona za zgodność z oryginałem
2. Klauzula informacyjna RODO

Otrzymują:

1. Strony wg rozdzielnika;
2. Biuletyn Informacji Publicznej www.bip.sobkow.pl;
3. a/a


OBOWIĄZEK INFORMACYJNY W ZAKRESIE PRZETWARZANIA DANYCH OSOBOWYCH

KLAUZULA INFORMACYJNA

do celów prowadzenia gminnej ewidencji zabytków

Wypełniając obowiązek informacyjny w zakresie ochrony danych osobowych na podstawie art. 13 ust.1 i ust. 2 oraz art. 14 ogólnego rozporządzenia Parlamentu Europejskiego i Rady (UE) 2016/679 z dnia 27 kwietnia 2016 r. w sprawie ochrony osób fizycznych w związku z przetwarzaniem danych osobowych i w sprawie swobodnego przepływu takich danych oraz uchylenia dyrektywy 95/46/WE zwanym dalej „**RODO**” i dbając o Państwa dane osobowe przetwarzane przez nas informujemy, że:

1. **Administratorem Pani/a danych osobowych jest Wójt Gminy Sobków z siedzibą przy ulicy Pl. Wolności 12; 28-305 Sobków.** Można się z nami skontaktować listownie lub osobiście w naszej siedzibie, telefonicznie pod numerem telefonu **+48 41 387 10 37** za pomocą korespondencji elektronicznej na adres mailowy: **sekretariat@sobkow.pl**
2. Z Inspektorem Ochrony Danych można się skontaktować telefonicznie pod numerem telefonu 665586173 lub za pomocą korespondencji elektronicznej adres: **biuro@ochrona-danych.net**
3. **Pani/a dane osobowe będziemy przetwarzać w celu i na podstawie prawa:**
 - a) art. 6 ust.1 lit. c i e RODO – przetwarzanie jest niezbędne do wykonania zadania realizowanego w interesie publicznym lub w ramach sprawowania władzy powierzonej administratorowi w zw. z art. 22 ust. 4, 5 i 7 ustawy z dnia 23 lipca 2003 r. o ochronie zabytków i opiece nad zabytkami oraz rozporządzenie Ministra Kultury i Dziedzictwa Narodowego z dnia 26 maja 2011 r. w sprawie prowadzenia rejestru zabytków, krajowej, wojewódzkiej i gminnej ewidencji zabytków oraz krajowego wykazu zabytków skradzionych lub wywiezionych za granicę niezgodnie z prawem i archiwizacji dokumentacji.
4. Przetwarzamy następujące kategorie Pani/a danych osobowych: dane zwykłe: imię, nazwisko, pesel, nr działki, adres zamieszkania.
5. **Odbiorcami Pani/a danych osobowych** mogą być podmioty na podstawie przepisów prawa oraz podmioty, z którymi zawarliśmy umowy powierzenia przetwarzania danych osobowych, jak również podmioty uprawnione do obsługi doręczeń.
6. **Pani/a dane osobowe przechowywane będą** przez okres niezbędny do realizacji celu przetwarzania oraz wieczyście (kat. archiwizacji A) zgodnie z obowiązkiem archiwizacyjnym wynikającym z Jednolitego Rzeczonego Wykazu Akt.
7. **Pani/a dane nie będą przekazywane** do państw trzecich/organizacji międzynarodowych.
8. **Pani/a dane nie będą** **Pani/a dane nie będą** **podlegały** profilowaniu lub zautomatyzowanemu podejmowaniu decyzji.
9. **Pani/a mają prawo:**
 - a) dostępu do swoich danych oraz otrzymania ich kopii;
 - b) sprostowania (poprawiania) swoich danych osobowych;
 - c) ograniczenia przetwarzania swoich danych osobowych;
 - d) usunięcia swoich danych osobowych na podstawie przepisów prawa;
 - e) sprzeciwu wobec przetwarzania swoich danych;
 - f) wniesienia skargi do Prezesa UODO (na adres Urzędu Ochrony Danych Osobowych, ul. Stawki 2, 00 - 193 Warszawa)
10. **Źródło pochodzenia danych osobowych:** Pani/a dane osobowe pozyskano z zasobów wewnętrznych administratora lub wobec braku takich danych w zasobach własnych administratora pozyskano dane w drodze udostępnienia na wniosek administratora z zasobów innych administratorów, w szczególności sądu powszechnego właściwego dla administratora.
11. **Przetwarzanie Pani/a danych osobowych przez nas jest wymogiem** obowiązkowym w zakresie wynikającym z przepisów prawa.

<p>5. Nazwa</p> <p>GEZ</p>	<p>KARTA ADRESOWA ZABYTKU</p>		<p>3. Miejscowość</p> <p>Sobków</p>
<p>6. Czas powstania</p> <p>Pocz. XIX w.</p>	<p>7. Fotografia z opisem wskazującym orientację w stosunku do sąsiednich terenów lub stron świata albo mapą z zaznaczonym stanowiskiem archeologicznym</p>		<p>4. Adres</p> <p>Ul. Kielecka dz. nr ewid.: 131 obręb 0018 SOBKÓW</p>
<p>Cmentarz parafialny</p>			<p>5. Przydatność administracyjna</p> <p>województwo: świętokrzyskie powiat: jędrzejowski gmina: Sobków</p>
<p>6. Forma ochrony</p>		<p>MIEJSCOWY PLAN ZAGOSPODAROWANIA PRZESTRZENNEGO GMINY SOBKÓW UCHWAŁA NR XLIX/241/2010 z dnia 30 czerwca 2010 r.</p>	<p>6. Forma ochrony</p>



**za zgodność z oryginałem
stwierdzam**

2023-05-30
z up. Wójta Gminy Sobków
Kierownik Referatu
Budownictwa i Inwestycji
Wojciech
mgr inż. Wioletta Koniczna

Fot. Lukasz Wodecki, widok od strony północno-wschodniej.

8. Historii, opisy i wartości

Cmentarz parafialny na planie zbliżonym do kwadratu, otoczony ogrodzeniem (muruwane z kamienia łamanego, nakryte betonowym daszkiem pulpitowym, co kilka metrów pogrubienia stylizowane na słupki). Brama główna od strony północnej, metalowa, dwuskrzydłowa, ażurowa, pomiędzy dwoma muruwanymi słupkami (otylikowane, bielone, z postaciami świętych). Druga „robocza” brama w narożniku południowo-zachodnim. Aleja biegnąca od bramy na osi północ-południe, krzyżuje się z aleją dookołą i dodatkową alejką na osi wschód-zachód mniej więcej w połowie.

Brak wydzielonych stref z nagrobkami z początku funkcjonowania cmentarza i wspólnych. Na terenie cmentarza zlokalizowana jest niewielka ilość nagrobków o cechach zabytkowych.

Brak wydzielonych stref z nagrobkami z początku funkcjonowania cmentarza i wspólnych.

Wartościowanie:

Zabytek posiada wartości historyczne i niematerialne wynikające z funkcji, wartości artystyczne moeno zubożone przez niezadawalający stan zachowania oraz stopniowe zanikanie historycznych nagrobków. Może być przedmiotem badań naukowych. Ze względu na pełnioną funkcję ważny dla lokalnej społeczności.

9. Stan zachowania i postulaty dotyczące konserwacji

Stan zachowania: dostateczny

Część nagrobków, zwłaszcza z początków funkcjonowania cmentarza zniszczona. Wiele współczesnych pochówków wybudowana fragmentarycznie w miejscu wcześniejszych kwater. Widoczny proces wypierania starych nagrobków przez nowe pochówki.

Postulaty konserwatorskie:

- weryfikacja stanu ewidencji zabytków ruchomych, zabezpieczenie i renowacja najcenniejszych nagrobków w oparciu o opracowany program prac;
- należy przeprowadzić analizę nagrobków o cechach zabytkowych oraz rozważyć objęcie ich indywidualnymi formami ochrony konserwatorskiej w celu zachowania najcenniejszych obiektów;
- zarządać terenem w sposób zapewniający utrzymanie historycznego charakteru oraz ładu i estetyki przestrzeni;
- korzystać z zabytku w sposób zapewniający trwałe zachowanie jego wartości;
- zabezpieczyć i utrzymywać zabytek oraz jego otoczenie w jak najlepszym stanie;
- wszelkie problemy ze stanem zachowania oraz ewentualnymi zniszczeniami bezwzględnie natychmiastowo zgłaszać organowi nadzoru konserwatorskiego

Wszelkie prace wpływające na stan zachowania, w tym zmianę wyglądu i sposobu zagospodarowania, terenu przy zabytku wymagają opinii/ prowadzenia w porozumieniu z SWKZ, w Kielcach.

10. Wykonanie karty (autor, data i podpis)

Lukasz Wodecki, 30.09.2021 r.

Lukasz Wodecki

11. Zawierzenie karty (podpis wojewódzkiego konserwatora zabytków)



Miejscu, gdzie nie ma wystarczająco miejsca, aby wpisać zabytkowe i nieobliczalne w numerach

Zawierzenie z oryginałem

Wodzisław

up. Wójta Gminy Sobków
Kierownik Referatu
Budownictwa i Inwestycji

2023-05-30

mgr inż. Wioletta Koniczna

Sobków, dnia 30.05.2023 r.

ZAWIADOMIENIE

Na podstawie art. 22 pkt 4 i 5 ustawy z dnia 23 lipca 2003 r. o ochronie zabytków i opiece nad zabytkami (t.j. Dz. U. z 2022 r., poz. 840 z późn. zm.) oraz § 18 i § 18b Rozporządzenia Ministra Kultury i Dziedzictwa Narodowego z dnia 26 maja 2011 r. w sprawie prowadzenia rejestru zabytków, krajowej, wojewódzkiej i gminnej ewidencji zabytków oraz krajowego wykazu zabytków skradzionych lub wywiezionych za granicę niezgodnie z prawem (t.j. Dz. U. z 2021 r., poz. 56).

Wójt Gminy Sobków zawiadamia

o włączeniu karty adresowej zabytku do gminnej ewidencji zabytków dla zabytku pod nazwą „cmentarz żydowski” znajdującego się w granicach działki oznaczonej w ewidencji gruntów nr 154 położonej w obrębie ewidencyjnym Sobków, gmina Sobków


Zgodnie z § 18b ust. 1, 3 i 4 w/w rozporządzenia właściciele lub posiadacze zabytków zostali zawiadomieni o sporządzeniu nowej karty adresowej ww. zabytku i o zamiarze jej włączenia do gminnej ewidencji zabytków oraz zostało ono zamieszczone na stronie Biuletynu Informacji Publicznej tutejszego Urzędu (<https://sobkow.biuletyn.net/>) w dniu 04.11.2022 r.

W związku z odbiorem zawiadomienia o sporządzeniu nowej karty adresowej ww. zabytku i o zamiarze jej włączenia do gminnej ewidencji zabytków, po upływie terminu o którym mowa w § 18b ust. 4 w/w rozporządzenia, stosowanie do § 18b ust. 5 w/w rozporządzenia do niniejszego zawiadomienia załącza się odpowiednio potwierdzoną kopię nowej karty adresowej zabytku.

Niniejsze zawiadomienie publikuje się na stronie Biuletynu Informacji Publicznej tutejszego Urzędu (<https://sobkow.biuletyn.net/>).

Podstawa prawna:

Zgodnie z art. 22 ust. 4 i 5 ustawy z dnia 23 lipca 2003 r. o ochronie zabytków i opiece nad zabytkami (t.j. Dz. U. z 2022 r., poz. 840 z późn. zm.), wójt (burmistrz, prezydent miasta) prowadzi gminną ewidencję zabytków w formie zbioru kart adresowych zabytków nieruchomości z terenu gminy. W gminnej ewidencji zabytków powinny być ujęte: 1) zabytki nieruchomości wpisane do rejestru; 2) inne zabytki nieruchomości znajdujące się w wojewódzkiej ewidencji zabytków; 3) inne zabytki nieruchomości wyznaczone przez wójta (burmistrza, prezydenta miasta) w porozumieniu z wojewódzkim konserwatorem zabytków.

z up. Wójta Gminy Sobków
Kierownik Referatu
Budownictwa i Inwestycji

mgr inż. Wioletta Konieczna

Załącznik:

1. Kopia karty adresowej zabytku, potwierdzona za zgodność z oryginałem
2. Klauzula informacyjna RODO

Otrzymują:

1. Strony wg rozdzielnika;
2. Biuletyn Informacji Publicznej www.bip.sobkow.pl;
3. a/a

OBOWIĄZEK INFORMACYJNY W ZAKRESIE PRZETWARZANIA DANYCH OSOBOWYCH

KLAUZULA INFORMACYJNA

do celów prowadzenia gminnej ewidencji zabytków

Wypełniając obowiązek informacyjny w zakresie ochrony danych osobowych na podstawie art. 13 ust.1 i ust. 2 oraz art. 14 ogólnego rozporządzenia Parlamentu Europejskiego i Rady (UE) 2016/679 z dnia 27 kwietnia 2016 r. w sprawie ochrony osób fizycznych w związku z przetwarzaniem danych osobowych i w sprawie swobodnego przepływu takich danych oraz uchylenia dyrektywy 95/46/WE zwanym dalej „**RODO**” i dbając o Państwa dane osobowe przetwarzane przez nas informujemy, że:

1. **Administratorem Pani/a danych osobowych jest Wójt Gminy Sobków** z siedzibą przy ulicy **Pl. Wolności 12; 28-305 Sobków**. Można się z nami skontaktować listownie lub osobiście w naszej siedzibie, telefonicznie pod numerem telefonu **+48 41 387 10 37** za pomocą korespondencji elektronicznej na adres mailowy: **sekretariat@sobkow.pl**
2. Z Inspektorem Ochrony Danych można się skontaktować telefonicznie pod numerem telefonu 665586173 lub za pomocą korespondencji elektronicznej adres: **biuro@ochrona-danych.net**
3. **Pani/a dane osobowe będziemy przetwarzać w celu i na podstawie prawa:**
 - a) art. 6 ust.1 lit. c i e RODO – przetwarzanie jest niezbędne do wykonania zadania realizowanego w interesie publicznym lub w ramach sprawowania władzy powierzanej administratorowi w zw. z art. 22 ust. 4, 5 i 7 ustawy z dnia 23 lipca 2003 r. o ochronie zabytków i opiece nad zabytkami oraz rozporządzenie Ministra Kultury i Dziedzictwa Narodowego z dnia 26 maja 2011 r. w sprawie prowadzenia rejestru zabytków, krajowej, wojewódzkiej i gminnej ewidencji zabytków oraz krajowego wykazu zabytków skradzionych lub wywiezionych za granicę niezgodnie z prawem i archiwizacji dokumentacji.
4. Przetwarzamy następujące kategorie Pani/a danych osobowych: dane zwykłe: imię, nazwisko, pesel, nr działki, adres zamieszkania.
5. **Odbiorcami Pani/a danych osobowych** mogą być podmioty na podstawie przepisów prawa oraz podmioty, z którymi zawarliśmy umowy powierzenia przetwarzania danych osobowych, jak również podmioty uprawnione do obsługi doręczeń.
6. **Pani/a dane osobowe przechowywane będą** przez okres niezbędny do realizacji celu przetwarzania oraz wyciszcie (kat. archiwizacji A) zgodnie z obowiązkiem archiwizacyjnym wynikającym z Jednolitego Rzeczonego Wykazu Akt.
7. **Pani/a dane nie będą przekazywane** do państw trzecich/organizacji międzynarodowych.
8. **Pani/a dane nie będą Pani/a dane nie będą podlegały** profilowaniu lub zautomatyzowanemu podejmowaniu decyzji.
9. **Pani/a mają prawo:**
 - a) dostępu do swoich danych oraz otrzymania ich kopii;
 - b) sprostowania (poprawiania) swoich danych osobowych;
 - c) ograniczenia przetwarzania swoich danych osobowych;
 - d) usunięcia swoich danych osobowych na podstawie przepisów prawa;
 - e) sprzeciwu wobec przetwarzania swoich danych;
 - f) wniesienia skargi do Prezesa UODO (na adres Urzędu Ochrony Danych Osobowych, ul. Stawki 2, 00 - 193 Warszawa)
10. **Źródło pochodzenia danych osobowych:** Pani/a dane osobowe pozyskano z zasobów wewnętrznych administratora lub wobec braku takich danych w zasobach własnych administratora pozyskano dane w drodze udostępnienia na wniosek administratora z zasobów innych administratorów, w szczególności sądu powszechnego właściwego dla administratora.
11. **Przetwarzanie Pani/a danych osobowych przez nas jest wymogiem** obowiązkowym w zakresie wynikającym z przepisów prawa.

GEZ		KARTA ADRESOWA ZABYTKU		3. Miejscowość	
1. Nazwa		2. Czas powstania		4. Adres	
Cmentarz żydowski		2 poł. XVIII w. (przed 1795 r.)		Ul. Piaskowa dz. nr ewid.: 154 obręb 0018 SOBKÓW	
7. Fotografia z opisem wskazującym orientację w stosunku do sąsiednich terenów lub stron świata albo mapa z zaznaczonym stanowiskiem archeologicznym					
					
5. Przynalczoność administracyjna					
województwo: świętokrzyskie					
powiat: jędrzejowski					
gmina: Sobków					
6. Formy ochrony					
Rejestr Zabytków					
Nieruchomych					
woj. świętokrzyskiego					
Nr Rejestru A.160					
Decyzja WKZ w Kielcach					
z dnia 05.11.1990 r.					



zgodność z oryginałem
stwierdzam

2023-05-30
mgr inż. Wioletta Konieczna
Kierownik Referatu
Budownictwa i Inwestycji

Fot. Lukasz Wodecki, widok z ul. Piaskowej.

8. Historia, opis i wartości

Cmentarz istniał przed 1795 rokiem, na co może wskazywać liczba Żydów w Sobkowie w 1787 roku. W roku 1935 wartość cmentarza wynosiła 7000 złotych. Był ogrodzony. W 1942 roku Żydów z Sobkowa wysiedlono do Jędrzejowa, skąd wywieziono ich do obozu zagłady w Treblince. Cmentarz popadał w zapomnienie, nagrobki zaczęły zanikać, część została zniszczona.

Nagrobki w typie macewy o zróżnicowanej formie. Zakończenie płyty półokrągłe i trójkątne. Na nielicznych ślady ornamentyki i symboliki stosowanych przez Żydów askanazyjskich. Ślady po nagrobkach skrzynkowych (sarkofag). Płyty wykonane z piaskowca i marmuru.

Wartościowanie:

Zabytek posiada duże wartości historyczne i naukowe, zwłaszcza wynikające z zachowanej substancji zabytkowej i wysokiego stopnia autentyzmu, oraz pełnionej funkcji. Może być przedmiotem badań.

9. Stan zachowania i postulaty dotyczące konserwacji

Stan zachowania: zły/dostateczny

Teren cmentarza nierówny, w większości porośnięty trawą. Zachowane nieliczne nagrobki, część fragmentarycznie. Stan macew zły (fragmentaryczne zachowanie, zacierające się napisy, obrastanie porostami). Brak czytelnego układu kwater.

Postulaty konserwatorskie:

- należy odpowiednio oznaczyć teren cmentarza, wskazując jego rangę i wartość oraz granice obszaru chronionego (np. poprzez ustawienie tablicy informacyjnej);
- należy przygotować plan renowacji, zabezpieczenia i ochrony zabytku, który musi być uzgodniony z SWKZ w Kielcach;
- należy oczyścić i zabezpieczyć pozostale macewy;
- zarządzić terenem w sposób zapewniający utrzymanie historycznego charakteru oraz ładu i estetyki przestrzeni;
- korzystać z zabytku w sposób zapewniający trwałe zachowanie jego wartości;
- zabezpieczyć i utrzymać zabytek oraz jego otoczenie w jak najlepszym stanie;
- wszelkie problemy ze stanem zachowania oraz ewentualnymi zniszczeniami i bezwzględnie natychmiastowo zgłaszać organowi nadzoru konserwatorskiego

Wszelkie prace wpływające na stan zachowania, w tym zmianę wyglądu i sposobu zagospodarowania terenu wymagają pozwolenia SWKZ w Kielcach w trybie decyzji, stosownie do art. 36 ustawy o ochronie zabytków i opiece nad zabytkami.

Wszelkie prace ingerujące w grunt- ze względu na możliwość odkrycia szczątków ludzkich oraz świętość i nienaruszalny charakter pochówków w tradycji judaistycznej- wymagają dodatkowo porozumienia z Komisją Rabiniczną ds. Cmentarzy przy Gminie Wyznaniowej Żydowskiej w Warszawie.

10. Wykonanie karty (autor, data i podpis)

Łukasz Wodecki, 30.09.2021 r.

Łukasz Wodecki

11. Zatwierdzenie karty (podpis wojewódzkiego konserwatora zabytków)



Zatwierdzam, z zastrzeżeniem, że niniejsza karta jest zgodna z projektem i nie wymaga dodatkowych zmian.

2023-05-30

mgr inż. Wioletta Konieczna
Kierownik Referatu
Budownictwa i Inwestycji

Wz zgodność z oryginałem

Sobków, dnia 30.05.2023 r.

ZAWIADOMIENIE

Na podstawie art. 22 pkt 4 i 5 ustawy z dnia 23 lipca 2003 r. o ochronie zabytków i opiece nad zabytkami (t.j. Dz. U. z 2022 r., poz. 840 z późn. zm.) oraz § 18 i § 18b Rozporządzenia Ministra Kultury i Dziedzictwa Narodowego z dnia 26 maja 2011 r. w sprawie prowadzenia rejestru zabytków, krajowej, wojewódzkiej i gminnej ewidencji zabytków oraz krajowego wykazu zabytków skradzionych lub wywiezionych za granicę niezgodnie z prawem (t.j. Dz. U. z 2021 r., poz. 56).

Wójt Gminy Sobków zawiadamia

o włączeniu karty adresowej zabytku do gminnej ewidencji zabytków dla zabytku pod nazwą „dom nr 5” znajdującego się w granicach działki oznaczonej w ewidencji gruntów nr 70 położonej w obrębie ewidencyjnym Sobków, gmina Sobków

Zgodnie z § 18b ust. 1, 3 i 4 w/w rozporządzenia właściciele lub posiadacze zabytków zostali zawiadomieni o sporządzeniu nowej karty adresowej ww. zabytku i o zamiarze jej włączenia do gminnej ewidencji zabytków oraz zostało ono zamieszczone na stronie Biuletynu Informacji Publicznej tutejszego Urzędu (<https://sobkow.biuletyn.net/>) w dniu 04.11.2022 r.

W związku z odbiorem zawiadomienia o sporządzeniu nowej karty adresowej ww. zabytku i o zamiarze jej włączenia do gminnej ewidencji zabytków, po upływie terminu o którym mowa w § 18b ust. 4 w/w rozporządzenia, stosowanie do § 18b ust. 5 w/w rozporządzenia do niniejszego zawiadomienia załącza się odpowiednio potwierdzoną kopię nowej karty adresowej zabytku.

Niniejsze zawiadomienie publikuje się na stronie Biuletynu Informacji Publicznej tutejszego Urzędu (<https://sobkow.biuletyn.net/>).

Podstawa prawna:

Zgodnie z art. 22 ust. 4 i 5 ustawy z dnia 23 lipca 2003 r. o ochronie zabytków i opiece nad zabytkami (t.j. Dz. U. z 2022 r., poz. 840 z późn. zm.), wójt (burmistrz, prezydent miasta) prowadzi gminną ewidencję zabytków w formie zbioru kart adresowych zabytków nieruchomości z terenu gminy. W gminnej ewidencji zabytków powinny być ujęte: 1) zabytki nieruchome wpisane do rejestru; 2) inne zabytki nieruchome znajdujące się w wojewódzkiej ewidencji zabytków; 3) inne zabytki nieruchome wyznaczone przez wójta (burmistrza, prezydenta miasta) w porozumieniu z wojewódzkim konserwatorem zabytków.

z up. Wójta Gminy Sobków
Kierownik Referatu
Budownictwa i Inwestycji
[Podpis]
mgr inż. Wioletta Korieczna

Załącznik:

1. Kopia karty adresowej zabytku, potwierdzona za zgodność z oryginałem
2. Klauzula informacyjna RODO

Otrzymują:

1. Strony wg rozdzielnika;
2. Biuletyn Informacji Publicznej www.bip.sobkow.pl;
3. a/a

OBOWIĄZEK INFORMACYJNY W ZAKRESIE PRZETWARZANIA DANYCH OSOBOWYCH

KLAUZULA INFORMACYJNA

do celów prowadzenia gminnej ewidencji zabytków

Wypełniając obowiązek informacyjny w zakresie ochrony danych osobowych na podstawie art. 13 ust.1 i ust. 2 oraz art. 14 ogólnego rozporządzenia Parlamentu Europejskiego i Rady (UE) 2016/679 z dnia 27 kwietnia 2016 r. w sprawie ochrony osób fizycznych w związku z przetwarzaniem danych osobowych i w sprawie swobodnego przepływu takich danych oraz uchylenia dyrektywy 95/46/WE zwanym dalej „**RODO**” i dbając o Państwa dane osobowe przetwarzane przez nas informujemy, że:

1. **Administratorem Pani/a danych osobowych jest Wójt Gminy Sobków** z siedzibą przy ulicy **Pl. Wolności 12; 28-305 Sobków**. Można się z nami skontaktować listownie lub osobiście w naszej siedzibie, telefonicznie pod numerem telefonu **+48 41 387 10 37** za pomocą korespondencji elektronicznej na adres mailowy: **sekretariat@sobkow.pl**
2. Z Inspektorem Ochrony Danych można się skontaktować telefonicznie pod numerem telefonu 665586173 lub za pomocą korespondencji elektronicznej adres: **biuro@ochrona-danych.net**
3. **Pani/a dane osobowe będziemy przetwarzać w celu i na podstawie prawa:**
 - a) art. 6 ust.1 lit. c i e RODO – przetwarzanie jest niezbędne do wykonania zadania realizowanego w interesie publicznym lub w ramach sprawowania władzy powierzonej administratorowi w zw. z art. 22 ust. 4, 5 i 7 ustawy z dnia 23 lipca 2003 r. o ochronie zabytków i opiece nad zabytkami oraz rozporządzenie Ministra Kultury i Dziedzictwa Narodowego z dnia 26 maja 2011 r. w sprawie prowadzenia rejestru zabytków, krajowej, wojewódzkiej i gminnej ewidencji zabytków oraz krajowego wykazu zabytków skradzionych lub wywiezionych za granicę niezgodnie z prawem i archiwizacji dokumentacji.
4. Przetwarzamy następujące kategorie Pani/a danych osobowych: dane zwykłe: imię, nazwisko, pesel, nr działki, adres zamieszkania.
5. **Odbiorcami Pani/a danych osobowych** mogą być podmioty na podstawie przepisów prawa oraz podmioty, z którymi zawarliśmy umowy powierzenia przetwarzania danych osobowych, jak również podmioty uprawnione do obsługi doręczeń.
6. **Pani/a dane osobowe przechowywane będą** przez okres niezbędny do realizacji celu przetwarzania oraz wycisnąć (kat. archiwizacji A) zgodnie z obowiązkiem archiwizacyjnym wynikającym z Jednolitego Rzeczonego Wykazu Akt.
7. **Pani/a dane nie będą przekazywane** do państw trzecich/organizacji międzynarodowych.
8. **Pani/a dane nie będą Pani/a dane nie będą podlegały** profilowaniu lub zautomatyzowanemu podejmowaniu decyzji.
9. **Pani/a mają prawo:**
 - a) dostępu do swoich danych oraz otrzymania ich kopii;
 - b) sprostowania (poprawiania) swoich danych osobowych;
 - c) ograniczenia przetwarzania swoich danych osobowych;
 - d) usunięcia swoich danych osobowych na podstawie przepisów prawa;
 - e) sprzeciwu wobec przetwarzania swoich danych;
 - f) wniesienia skargi do Prezesa UODO (na adres Urzędu Ochrony Danych Osobowych, ul. Stawki 2, 00 - 193 Warszawa)
10. **Źródło pochodzenia danych osobowych:** Pani/a dane osobowe pozyskano z zasobów wewnętrznych administratora lub wobec braku takich danych w zasobach własnych administratora pozyskano dane w drodze udostępnienia na wniosek administratora z zasobów innych administratorów, w szczególności sądu powszechnego właściwego dla administratora.
11. **Przetwarzanie Pani/a danych osobowych przez nas jest wymogiem** obowiązkowym w zakresie wynikającym z przepisów prawa.

<p>GEZ</p>	<p>KARTA ADRESOWA ZABYTKU</p>		<p>3. Miejscowość</p> <p>Sobków</p>
<p>1. Nazwa</p> <p>Dom nr 5</p>	<p>2. Czas powstania</p> <p>1930 r.</p>	<p>7. Fotografia z opisem wskazującym orientację w stosunku do sąsiednich terenów lub stron świata albo mapa z zaznaczonym stanowiskiem archeologicznym</p>	
<p>4. Adres</p> <p>Ul. Długa 5 dz. nr ewid.: 70 obręb 0018 SOBKÓW</p>			<p>5. Przynalazność administracyjna</p> <p>województwo: świętokrzyskie powiat: jędrzejowski gmina: Sobków</p>
<p>6. Formy ochrony</p> <p>MIEJSCOWY PLAN ZAGOSPODAROWANIA PRZESTRZENNEGO GMINY SOBKÓW UCHWAŁA NR XLIX/241/2010 z dnia 30 czerwca 2010 r.</p>			

Fot. Lukasz Wodecki, widok z ul. Długiej.

2023-05-30
z up. Wojta Gminy Sobków
Kierownik Referatu
Budownictwa i Inwestycji
Wojciech
mgr inż. Wioletta Koniczna

8. Historia, opis i wartości

Budynek murowany na planie prostokąta. Otynkowany i pomalowany na biało w bordowej ramie.
Stolarka okienna drewniana. Od południa cztery okna prostokątne- dwa wielokwaterowe, dwa dwudzielne. Jedno okno zbliżone do kwadratu, jednozielne- w połowie elewacji południowej.
Drzwi współczesne po środku elewacji wschodniej.
Dach dwuspadowy, kryty blachą falista.

Stan i wygląd elewacji północnej niedostępne do rozpoznania.

Wartościowanie:

Zabytek posiada indywidualne wartości historyczne i naukowe, zwłaszcza wynikające z zachowanej substancji zabytkowej. Zabytek jest kompletny. Posiada wysokie wartości historyczne, jako element dawnej zabudowy w układzie urbanistycznym Sobkowa. Może być przedmiotem badań.

9. Stan zachowania i postulaty dotyczące konserwacji

Stan zachowania: dobry
Zabytek zadbane, czysty, bez widocznych zniszczeń lub uszkodzeń.

Postulaty konserwatorskie:

- prowadzić okresowe kontrole stanu zachowania;
- korzystać z zabytku w sposób zapewniający trwałe zachowanie jego wartości;
- zabezpieczyć i utrzymywać zabytek oraz jego otoczenie w jak najlepszym stanie;
- wszelkie problemy ze stanem zachowania oraz ewentualnymi zniszczeniami bezwzględnie natychmiastowo zgłaszać organowi nadzoru konserwatorskiego

Wszelkie prace wpływające na stan zachowania, w tym zmianę wyglądu i sposobu zagospodarowania terenu przy zabytku wymagają opinii/ prowadzenia w porozumieniu z ŚWKZ w Kielcach.

10. Wykonanie karty (autor, data i podpis)

Lukasz Wodcecki, 30.09.2021 r.

Lukasz Wodcecki

11. Zatwierdzenie karty (podpis wojewódzkiego konserwatora zabytków)



[Handwritten signature]

Podpis zabytkowca (niezobowiązujący do umieszczenia w niniejszym dokumencie)

**W zgodności z oryginałem
stwierdzam**

2023-05-30

z upoważnienia
Kierownika Rejestru
Budownictwa i Inwestycji
[Handwritten signature]
mgr inż. Wiesława Koniczna

Sobków, dnia 30.05.2023 r.

ZAWIADOMIENIE

Na podstawie art. 22 pkt 4 i 5 ustawy z dnia 23 lipca 2003 r. o ochronie zabytków i opiece nad zabytkami (t.j. Dz. U. z 2022 r., poz. 840 z późn. zm.) oraz § 18 i § 18b Rozporządzenia Ministra Kultury i Dziedzictwa Narodowego z dnia 26 maja 2011 r. w sprawie prowadzenia rejestru zabytków, krajowej, wojewódzkiej i gminnej ewidencji zabytków oraz krajowego wykazu zabytków skradzionych lub wywiezionych za granicę niezgodnie z prawem (t.j. Dz. U. z 2021 r., poz. 56).

Wójt Gminy Sobków zawiadamia

o włączeniu karty adresowej zabytku do gminnej ewidencji zabytków dla zabytku pod nazwą „dom nr 26” znajdującego się w granicach działki oznaczonej w ewidencji gruntów nr 95 położonej w obrębie ewidencyjnym Sobków, gmina Sobków

Zgodnie z § 18b ust. 1, 3 i 4 w/w rozporządzenia właściciele lub posiadacze zabytków zostali zawiadomieni o sporządzeniu nowej karty adresowej ww. zabytku i o zamiarze jej włączenia do gminnej ewidencji zabytków oraz zostało ono zamieszczone na stronie Biuletynu Informacji Publicznej tutejszego Urzędu (<https://sobkow.biuletyn.net/>) w dniu 04.11.2022 r.

W związku z odbiorem zawiadomienia o sporządzeniu nowej karty adresowej ww. zabytku i o zamiarze jej włączenia do gminnej ewidencji zabytków, po upływie terminu o którym mowa w § 18b ust. 4 w/w rozporządzenia, stosowanie do § 18b ust. 5 w/w rozporządzenia do niniejszego zawiadomienia załącza się odpowiednio potwierdzoną kopię nowej karty adresowej zabytku.

Niniejsze zawiadomienie publikuje się na stronie Biuletynu Informacji Publicznej tutejszego Urzędu (<https://sobkow.biuletyn.net/>).

Podstawa prawna:

Zgodnie z art. 22 ust. 4 i 5 ustawy z dnia 23 lipca 2003 r. o ochronie zabytków i opiece nad zabytkami (t.j. Dz. U. z 2022 r., poz. 840 z późn. zm.), wójt (burmistrz, prezydent miasta) prowadzi gminną ewidencję zabytków w formie zbioru kart adresowych zabytków nieruchomości z terenu gminy. W gminnej ewidencji zabytków powinny być ujęte: 1) zabytki nieruchome wpisane do rejestru; 2) inne zabytki nieruchome znajdujące się w wojewódzkiej ewidencji zabytków; 3) inne zabytki nieruchome wyznaczone przez wójta (burmistrza, prezydenta miasta) w porozumieniu z wojewódzkim konserwatorem zabytków.

z up. Wójta Gminy Sobków
Kierownik Referatu
Budownictwa i Inwestycji

mgr inż. Wioletta Konieczna

Załącznik:

1. Kopia karty adresowej zabytku, potwierdzona za zgodność z oryginałem
2. Klauzula informacyjna RODO

Otrzymują:

1. Strony wg rozdzielnika;
2. Biuletyn Informacji Publicznej www.bip.sobkow.pl;
3. a/a

OBOWIĄZEK INFORMACYJNY W ZAKRESIE PRZETWARZANIA DANYCH OSOBOWYCH

KLAUZULA INFORMACYJNA

do celów prowadzenia gminnej ewidencji zabytków

Wypełniając obowiązek informacyjny w zakresie ochrony danych osobowych na podstawie art. 13 ust.1 i ust. 2 oraz art. 14 ogólnego rozporządzenia Parlamentu Europejskiego i Rady (UE) 2016/679 z dnia 27 kwietnia 2016 r. w sprawie ochrony osób fizycznych w związku z przetwarzaniem danych osobowych i w sprawie swobodnego przepływu takich danych oraz uchylenia dyrektywy 95/46/WE zwanym dalej „**RODO**” i dbając o Państwa dane osobowe przetwarzane przez nas informujemy, że:

1. **Administratorem Pani/a danych osobowych jest Wójt Gminy Sobków** z siedzibą przy ulicy **Pl. Wolności 12; 28-305 Sobków**. Można się z nami skontaktować listownie lub osobiście w naszej siedzibie, telefonicznie pod numerem telefonu **+48 41 387 10 37** za pomocą korespondencji elektronicznej na adres mailowy: **sekretariat@sobkow.pl**
2. Z Inspektorem Ochrony Danych można się skontaktować telefonicznie pod numerem telefonu 665586173 lub za pomocą korespondencji elektronicznej adres: **biuro@ochrona-danych.net**
3. **Pani/a dane osobowe będziemy przetwarzać w celu i na podstawie prawa:**
 - a) art. 6 ust.1 lit. c i e RODO – przetwarzanie jest niezbędne do wykonania zadania realizowanego w interesie publicznym lub w ramach sprawowania władzy powierzonej administratorowi w zw. z art. 22 ust. 4, 5 i 7 ustawy z dnia 23 lipca 2003 r. o ochronie zabytków i opiece nad zabytkami oraz rozporządzenie Ministra Kultury i Dziedzictwa Narodowego z dnia 26 maja 2011 r. w sprawie prowadzenia rejestru zabytków, krajowej, wojewódzkiej i gminnej ewidencji zabytków oraz krajowego wykazu zabytków skradzionych lub wywiezionych za granicę niezgodnie z prawem i archiwizacji dokumentacji.
4. Przetwarzamy następujące kategorie Pani/a danych osobowych: dane zwykłe: imię, nazwisko, pesel, nr działki, adres zamieszkania.
5. **Odbiorcami Pani/a danych osobowych** mogą być podmioty na podstawie przepisów prawa oraz podmioty, z którymi zawarliśmy umowy powierzenia przetwarzania danych osobowych, jak również podmioty uprawnione do obsługi doręczeń.
6. **Pani/a dane osobowe przechowywane będą** przez okres niezbędny do realizacji celu przetwarzania oraz wieczyście (kat. archiwizacji A) zgodnie z obowiązkiem archiwizacyjnym wynikającym z Jednolitego Rzeczonego Wykazu Akt.
7. **Pani/a dane nie będą przekazywane** do państw trzecich/organizacji międzynarodowych.
8. **Pani/a dane nie będą Pani/a dane nie będą podlegały** profilowaniu lub zautomatyzowanemu podejmowaniu decyzji.
9. **Pani/a mają prawo:**
 - a) dostępu do swoich danych oraz otrzymania ich kopii;
 - b) sprostowania (poprawiania) swoich danych osobowych;
 - c) ograniczenia przetwarzania swoich danych osobowych;
 - d) usunięcia swoich danych osobowych na podstawie przepisów prawa;
 - e) sprzeciwu wobec przetwarzania swoich danych;
 - f) wniesienia skargi do Prezesa UODO (na adres Urzędu Ochrony Danych Osobowych, ul. Stawki 2, 00 - 193 Warszawa)
10. **Źródło pochodzenia danych osobowych:** Pani/a dane osobowe pozyskano z zasobów wewnętrznych administratora lub wobec braku takich danych w zasobach własnych administratora pozyskano dane w drodze udostępnienia na wniosek administratora z zasobów innych administratorów, w szczególności sądu powszechnego właściwego dla administratora.
11. **Przetwarzanie Pani/a danych osobowych przez nas jest wymogiem** obowiązkowym w zakresie wynikającym z przepisów prawa.

<p>GEZ</p>	<p>KARTA ADRESOWA ZABYTKU</p>		<p>3. Miejscowość</p> <p>Sobków</p>
<p>1. Nazwa</p> <p>Dom nr 26</p>	<p>2. Czas powstania</p> <p>Ok. poł. XIX w.</p>	<p>7. Fotografia z opisem wskazującym orientację w stosunku do sąsiednich terenów lub stron świata albo mapą z zaznaczonym stanowiskiem archeologicznym</p>	
<p>4. Adres</p> <p>Ul. Kielecka 26 dz. nr ewid.: 95 obręb 0018 SOBKÓW</p>			
<p>5. Przeznaczenie administracyjne</p> <p>województwo: świętokrzyskie</p> <p>powiat: jędrzejowski</p> <p>gmina: Sobków</p>		<p>6. Formy ochrony</p> <p>MIEJSOWY PLAN ZAGOSPODAROWANIA PRZESTRZENNEGO GMINY SOBKÓW UCHWAŁA NR XLIX/241/2010 z dnia 30 czerwca 2010 r.</p>	

**za zgodność z oryginałem
stwierdzam**

2023-05-30
z up. Wójta Gminy Sobków
Kierownik Referatu
Budownictwa i Inwestycji
[Signature]
mgr inż. Wioletta Koniczna

Fot. Łukasz Wodecki, widok z ul. Kieleckiej.

8. Historia, opis i wartości

Budynek na planie prostokąta murywany z kamienia, otynkowany i malowany (na bordowo od przyziemia do linii okien, na żółto po dach). Krótszymi ścianami połączony z sąsiadującymi budynkami.

Okna prostokątne jednokielne, współczesne- po prawej stronie od bramy w stylizowanej w murze prostokątnej wnęk.

Po środku budynku prostokątny otwór bramny, łukowo zakończony. Brama drewniana, dwuskrzydłowa, deskowana. W prawej części drzwi wejściowe.

Dach dwuspadowy, kryty płytami eternitu falistego.

Wartościowanie:

Zabytek posiada indywidualne wartości historyczne i naukowe, zwłaszcza wynikające z zachowanej substancji zabytkowej. Zabytek jest kompletny. Posiada wysokie wartości historyczne, jako element dawnej zabudowy w układzie urbanistycznym Sobkowa. Może być przedmiotem badań.

9. Stan zachowania i postulaty dotyczące konserwacji

Stan zachowania: dostateczny

Zabytek dobrze zachowany. Liczne odpryski tynku i farby. Zniszczona w dolnej części brama. Dach zapadający się.

Postulaty konserwatorskie:

- należy wymienić pokrycie dachu (szkodliwość eternitu);
- uzupełnić braki w tynku i farbie;
- odnowić stolarkę bramną;
- prowadzić okresowe kontrole stanu zachowania;
- korzystać z zabytku w sposób zapewniający trwałe zachowanie jego wartości;
- zabezpieczyć i utrzymywać zabytek oraz jego otoczenie w jak najlepszym stanie;
- wszelkie problemy ze stanem zachowania oraz ewentualnymi zniszczeniami bezwzględnie natychmiastowo zgłaszać organowi nadzoru konserwatorskiego

Wszelkie prace wpływające na stan zachowania, w tym zmianę wyglądu i sposobu zagospodarowania terenu przy zabytku wymagają opinii/ prowadzenia w porozumieniu z SWKZ w Kielcach.

10. Wykonanie karty (autor, data, i podpis)

Łukasz Wodecki, 30.09.2021 r.

Łukasz Wodecki

11. Zanwiedzenie karty (podpis wojewódzkiego konserwatora zabytków)



Zgodność z oryginałem

2023-05-30

mgr inż. Wioletta Konieczna
Kierownik Referatu
Budownictwa i Inwestycji
Wójt Gminy Sobków

Sobków, dnia 30.05.2023 r.

ZAWIADOMIENIE

Na podstawie art. 22 pkt 4 i 5 ustawy z dnia 23 lipca 2003 r. o ochronie zabytków i opiece nad zabytkami (t.j. Dz. U. z 2022 r., poz. 840 z późn. zm.) oraz § 18 i § 18b Rozporządzenia Ministra Kultury i Dziedzictwa Narodowego z dnia 26 maja 2011 r. w sprawie prowadzenia rejestru zabytków, krajowej, wojewódzkiej i gminnej ewidencji zabytków oraz krajowego wykazu zabytków skradzionych lub wywiezionych za granicę niezgodnie z prawem (t.j. Dz. U. z 2021 r., poz. 56).

Wójt Gminy Sobków zawiadamia

o włączeniu karty adresowej zabytku do gminnej ewidencji zabytków dla zabytku pod nazwą „dom nr 28” znajdującego się w granicach działki oznaczonej w ewidencji gruntów nr 96 położonej w obrębie ewidencyjnym Sobków, gmina Sobków


Zgodnie z § 18b ust. 1, 3 i 4 w/w rozporządzenia właściciele lub posiadacze zabytków zostali zawiadomieni o sporządzeniu nowej karty adresowej ww. zabytku i o zamiarze jej włączenia do gminnej ewidencji zabytków oraz zostało ono zamieszczone na stronie Biuletynu Informacji Publicznej tutejszego Urzędu (<https://sobkow.biuletyn.net/>) w dniu 04.11.2022 r.

W związku z odbiorem zawiadomienia o sporządzeniu nowej karty adresowej ww. zabytku i o zamiarze jej włączenia do gminnej ewidencji zabytków, po upływie terminu o którym mowa w § 18b ust. 4 w/w rozporządzenia, stosowanie do § 18b ust. 5 w/w rozporządzenia do niniejszego zawiadomienia załącza się odpowiednio potwierdzoną kopię nowej karty adresowej zabytku.

Niniejsze zawiadomienie publikuje się na stronie Biuletynu Informacji Publicznej tutejszego Urzędu (<https://sobkow.biuletyn.net/>).

Podstawa prawna:

Zgodnie z art. 22 ust. 4 i 5 ustawy z dnia 23 lipca 2003 r. o ochronie zabytków i opiece nad zabytkami (t.j. Dz. U. z 2022 r., poz. 840 z późn. zm.), wójt (burmistrz, prezydent miasta) prowadzi gminną ewidencję zabytków w formie zbioru kart adresowych zabytków nieruchomych z terenu gminy. W gminnej ewidencji zabytków powinny być ujęte: 1) zabytki nieruchome wpisane do rejestru; 2) inne zabytki nieruchome znajdujące się w wojewódzkiej ewidencji zabytków; 3) inne zabytki nieruchome wyznaczone przez wójta (burmistrza, prezydenta miasta) w porozumieniu z wojewódzkim konserwatorem zabytków.

z up. Wójta Gminy Sobków
Kierownik Referatu
Budownictwa i Inwestycji

mgr inż. Wioletta Konieczna

Załącznik:

1. Kopia karty adresowej zabytku, potwierdzona za zgodność z oryginałem
2. Klauzula informacyjna RODO

Otrzymują:

1. Strony wg rozdzielnika;
2. Biuletyn Informacji Publicznej www.bip.sobkow.pl;
3. a/a


OBOWIĄZEK INFORMACYJNY W ZAKRESIE PRZETWARZANIA DANYCH OSOBOWYCH

KLAUZULA INFORMACYJNA

do celów prowadzenia gminnej ewidencji zabytków

Wypełniając obowiązek informacyjny w zakresie ochrony danych osobowych na podstawie art. 13 ust.1 i ust. 2 oraz art. 14 ogólnego rozporządzenia Parlamentu Europejskiego i Rady (UE) 2016/679 z dnia 27 kwietnia 2016 r. w sprawie ochrony osób fizycznych w związku z przetwarzaniem danych osobowych i w sprawie swobodnego przepływu takich danych oraz uchylenia dyrektywy 95/46/WE zwanym dalej „**RODO**” i dbając o Państwa dane osobowe przetwarzane przez nas informujemy, że:

1. **Administratorem Pani/a danych osobowych jest Wójt Gminy Sobków** z siedzibą przy ulicy **Pl. Wolności 12; 28-305 Sobków**. Można się z nami skontaktować listownie lub osobiście w naszej siedzibie, telefonicznie pod numerem telefonu **+48 41 387 10 37** za pomocą korespondencji elektronicznej na adres mailowy: **sekretariat@sobkow.pl**
2. Z Inspektorem Ochrony Danych można się skontaktować telefonicznie pod numerem telefonu 665586173 lub za pomocą korespondencji elektronicznej adres: **biuro@ochrona-danych.net**
3. **Pani/a dane osobowe będziemy przetwarzać w celu i na podstawie prawa:**
 - a) art. 6 ust.1 lit. c i e RODO – przetwarzanie jest niezbędne do wykonania zadania realizowanego w interesie publicznym lub w ramach sprawowania władzy powierzonej administratorowi w zw. z art. 22 ust. 4, 5 i 7 ustawy z dnia 23 lipca 2003 r. o ochronie zabytków i opiece nad zabytkami oraz rozporządzenie Ministra Kultury i Dziedzictwa Narodowego z dnia 26 maja 2011 r. w sprawie prowadzenia rejestru zabytków, krajowej, wojewódzkiej i gminnej ewidencji zabytków oraz krajowego wykazu zabytków skradzionych lub wywiezionych za granicę niezgodnie z prawem i archiwizacji dokumentacji.
4. Przetwarzamy następujące kategorie Pani/a danych osobowych: dane zwykłe: imię, nazwisko, pesel, nr działki, adres zamieszkania.
5. **Odbiorcami Pani/a danych osobowych** mogą być podmioty na podstawie przepisów prawa oraz podmioty, z którymi zawarliśmy umowy powierzenia przetwarzania danych osobowych, jak również podmioty uprawnione do obsługi doręczeń.
6. **Pani/a dane osobowe przechowywane będą** przez okres niezbędny do realizacji celu przetwarzania oraz wieczyście (kat. archiwizacji A) zgodnie z obowiązkiem archiwizacyjnym wynikającym z Jednolitego Rzeczonego Wykazu Akt.
7. **Pani/a dane nie będą przekazywane** do państw trzecich/organizacji międzynarodowych.
8. **Pani/a dane nie będą Pani/a dane nie będą podlegały** profilowaniu lub zautomatyzowanemu podejmowaniu decyzji.
9. **Pani/a mają prawo:**
 - a) dostępu do swoich danych oraz otrzymania ich kopii;
 - b) sprostowania (poprawiania) swoich danych osobowych;
 - c) ograniczenia przetwarzania swoich danych osobowych;
 - d) usunięcia swoich danych osobowych na podstawie przepisów prawa;
 - e) sprzeciwu wobec przetwarzania swoich danych;
 - f) wniesienia skargi do Prezesa UODO (na adres Urzędu Ochrony Danych Osobowych, ul. Stawki 2, 00 - 193 Warszawa)
10. **Źródło pochodzenia danych osobowych:** Pani/a dane osobowe pozyskano z zasobów wewnętrznych administratora lub wobec braku takich danych w zasobach własnych administratora pozyskano dane w drodze udostępnienia na wniosek administratora z zasobów innych administratorów, w szczególności sądu powszechnego właściwego dla administratora.
11. **Przetwarzanie Pani/a danych osobowych przez nas jest wymogiem** obowiązkowym w zakresie wynikającym z przepisów prawa.

<p>GEZ</p>	<p>KARTA ADRESOWA ZABYTKU</p>		<p>3. Miejscowość</p> <p>Sobków</p>
<p>1. Nazwa</p> <p>Dom nr 28</p>	<p>2. Czas powstania</p> <p>Ok. poł XIX w.</p>	<p>7. Fotografia z opisem wskazującym orientację w stosunku do sąsiednich terenów lub stron świata albo mapa z zaznaczonym stanowiskiem archeologicznym</p>	
		<p>4. Adres</p> <p>Ul. Kielecka 28 dz. nr ewid.: 96 obręb 0018 SOBKÓW</p>	<p>5. Przynalazność administracyjna</p> <p>województwo: świętokrzyskie</p> <p>powiat: jędrzejowski</p> <p>gmina: Sobków</p>
<p>6. Formy ochrony</p>		<p>MIEJSCOWY PLAN ZAGOSPODAROWANIA PRZESTRZENNEGO GMINY SOBKÓW UCHWAŁA NR XLIX/241/2010 z dnia 30 czerwca 2010 r.</p>	

Fot. Łukasz Wodecki, widok z ul. Kieleckiej.



**Za zgodność z oryginałem
świadczam**

2023-05-30

z up. Wójta Gminy Sobków
Kierownik Referatu
Budownictwa i Inwestycji
Joanna
mgr inż. Wioletta Koniczna

8. Historia, opis i wartości

Budynek na planie prostokąta mурowany z kamienia, otynkowany i malowany (na bordowo od przyziemia do linii okien, na żółto po dach). Krótszymi ścianami połączony z sąsiadującymi budynkami.

Okna prostokątne dwudzielne, współczesne- dwa po lewej stronie od bramy, jedno po prawej.

Po środku budynku prostokątny otwór bramny, łukowo zakończony. Brama drewniana, dwuskrzydłowa, deskowana. W prawej części drzwi wejściowe.

Dach dwuspadowy, kryty częściowo płytami eternitu falistego, częściowo blachą.

Wartościowanie:

Zabytek posiada indywidualne wartości historyczne i naukowe, zwłaszcza wynikające z zachowanej substancji zabytkowej. Zabytek jest kompletny. Posiada wysokie wartości historyczne, jako element dawnej zabudowy w układzie urbanistycznym Sobkowa. Może być przedmiotem badań.

9. Stan zachowania i postulaty dotyczące konserwacji

Stan zachowania: dostateczny

Zabytek dobrze zachowany. Liczne odpryski tynku i farby. Zniszczona w dolnej części brama. Dach zapadający się.

Postulaty konserwatorskie:

- należy wymienić pokrycie dachu (szkodliwość eternitu);
- uzupełnić braki w tynku i farbie;
- odnowić stolarzkę bramną;
- prowadzić okresowe kontrole stanu zachowania;
- korzystać z zabytku w sposób zapewniający trwałe zachowanie jego wartości;
- zabezpieczyć i utrzymywać zabytek oraz jego otoczenie w jak najlepszym stanie;
- wszelkie problemy ze stanem zachowania oraz ewentualnymi zniszczeniami bezwzględnie natychmiastowo zgłaszać organowi nadzoru konserwatorskiego

Wszelkie prace wpływające na stan zachowania, w tym zmianę wyglądu i sposobu zagospodarowania terenu przy zabytku wymagają opinii/ prowadzenia w porozumieniu z SWKZ w Kielcach.

10. Wykonanie karty (autor, data i podpis)

Lukasz Wodecki, 30.09.2021 r.

Lukasz Wodecki



11. Zawierdzenie karty (podpis wojewódzkiego konserwatora zabytków)

mgr inż. Wioletta Koniczna

*Zobacz zabytków mających status zabytku wojewódzkiego w województwie świętokrzyskim

zgodność z oryginałem

stwierdzam

2023 -05- 3 0

mgr inż. Wioletta Koniczna
Kierownik Referatu
Budownictwa i Inwestycji

Sobków, dnia 30.05.2023 r.

ZAWIADOMIENIE

Na podstawie art. 22 pkt 4 i 5 ustawy z dnia 23 lipca 2003 r. o ochronie zabytków i opiece nad zabytkami (t.j. Dz. U. z 2022 r., poz. 840 z późn. zm.) oraz § 18 i § 18b Rozporządzenia Ministra Kultury i Dziedzictwa Narodowego z dnia 26 maja 2011 r. w sprawie prowadzenia rejestru zabytków, krajowej, wojewódzkiej i gminnej ewidencji zabytków oraz krajowego wykazu zabytków skradzionych lub wywiezionych za granicę niezgodnie z prawem (t.j. Dz. U. z 2021 r., poz. 56).

Wójt Gminy Sobków zawiadamia

o włączeniu karty adresowej zabytku do gminnej ewidencji zabytków dla zabytku pod nazwą „dom nr 35” znajdującego się w granicach działki oznaczonej w ewidencji gruntów nr 18 położonej w obrębie ewidencyjnym Sobków, gmina Sobków


Zgodnie z § 18b ust. 1, 3 i 4 w/w rozporządzenia właściciele lub posiadacze zabytków zostali zawiadomieni o sporządzeniu nowej karty adresowej ww. zabytku i o zamiarze jej włączenia do gminnej ewidencji zabytków oraz zostało ono zamieszczone na stronie Biuletynu Informacji Publicznej tutejszego Urzędu (<https://sobkow.biuletyn.net/>) w dniu 04.11.2022 r.

W związku z odbiorem zawiadomienia o sporządzeniu nowej karty adresowej ww. zabytku i o zamiarze jej włączenia do gminnej ewidencji zabytków, po upływie terminu o którym mowa w § 18b ust. 4 w/w rozporządzenia, stosowanie do § 18b ust. 5 w/w rozporządzenia do niniejszego zawiadomienia załącza się odpowiednio potwierdzoną kopię nowej karty adresowej zabytku.

Niniejsze zawiadomienie publikuje się na stronie Biuletynu Informacji Publicznej tutejszego Urzędu (<https://sobkow.biuletyn.net/>).

Podstawa prawna:

Zgodnie z art. 22 ust. 4 i 5 ustawy z dnia 23 lipca 2003 r. o ochronie zabytków i opiece nad zabytkami (t.j. Dz. U. z 2022 r., poz. 840 z późn. zm.), wójt (burmistrz, prezydent miasta) prowadzi gminną ewidencję zabytków w formie zbioru kart adresowych zabytków nieruchomości z terenu gminy. W gminnej ewidencji zabytków powinny być ujęte: 1) zabytki nieruchome wpisane do rejestru; 2) inne zabytki nieruchome znajdujące się w wojewódzkiej ewidencji zabytków; 3) inne zabytki nieruchome wyznaczone przez wójta (burmistrza, prezydenta miasta) w porozumieniu z wojewódzkim konserwatorem zabytków.

z up. Wójta Gminy Sobków
Kierownik Referatu
Budownictwa i Inwestycji

mgr inż. Wioletta Kenieczna

Załącznik:

1. Kopia karty adresowej zabytku, potwierdzona za zgodność z oryginałem
2. Klauzula informacyjna RODO

Otrzymują:

1. Strony wg rozdzielnika;
2. Biuletyn Informacji Publicznej www.bip.sobkow.pl;
3. a/a


OBOWIĄZEK INFORMACYJNY W ZAKRESIE PRZETWARZANIA DANYCH OSOBOWYCH

KLAUZULA INFORMACYJNA

do celów prowadzenia gminnej ewidencji zabytków

Wypełniając obowiązek informacyjny w zakresie ochrony danych osobowych na podstawie art. 13 ust.1 i ust. 2 oraz art. 14 ogólnego rozporządzenia Parlamentu Europejskiego i Rady (UE) 2016/679 z dnia 27 kwietnia 2016 r. w sprawie ochrony osób fizycznych w związku z przetwarzaniem danych osobowych i w sprawie swobodnego przepływu takich danych oraz uchylenia dyrektywy 95/46/WE zwanym dalej „**RODO**” i dbając o Państwa dane osobowe przetwarzane przez nas informujemy, że:

1. **Administratorem Pani/a danych osobowych jest Wójt Gminy Sobków** z siedzibą przy ulicy **Pl. Wolności 12; 28-305 Sobków**. Można się z nami skontaktować listownie lub osobiście w naszej siedzibie, telefonicznie pod numerem telefonu **+48 41 387 10 37** za pomocą korespondencji elektronicznej na adres mailowy: **sekretariat@sobkow.pl**
2. Z Inspektorem Ochrony Danych można się skontaktować telefonicznie pod numerem telefonu 665586173 lub za pomocą korespondencji elektronicznej adres: **biuro@ochrona-danych.net**
3. **Pani/a dane osobowe będziemy przetwarzać w celu i na podstawie prawa:**
 - a) art. 6 ust.1 lit. c i e RODO – przetwarzanie jest niezbędne do wykonania zadania realizowanego w interesie publicznym lub w ramach sprawowania władzy powierzanej administratorowi w zw. z art. 22 ust. 4, 5 i 7 ustawy z dnia 23 lipca 2003 r. o ochronie zabytków i opiece nad zabytkami oraz rozporządzenie Ministra Kultury i Dziedzictwa Narodowego z dnia 26 maja 2011 r. w sprawie prowadzenia rejestru zabytków, krajowej, wojewódzkiej i gminnej ewidencji zabytków oraz krajowego wykazu zabytków skradzionych lub wywiezionych za granicę niezgodnie z prawem i archiwizacji dokumentacji.
4. Przetwarzamy następujące kategorie Pani/a danych osobowych: dane zwykłe: imię, nazwisko, pesel, nr działki, adres zamieszkania.
5. **Odbiorcami Pani/a danych osobowych** mogą być podmioty na podstawie przepisów prawa oraz podmioty, z którymi zawarliśmy umowy powierzenia przetwarzania danych osobowych, jak również podmioty uprawnione do obsługi doręczeń.
6. **Pani/a dane osobowe przechowywane będą** przez okres niezbędny do realizacji celu przetwarzania oraz wieczyście (kat. archiwizacji A) zgodnie z obowiązkiem archiwizacyjnym wynikającym z Jednolitego Rzeczonego Wykazu Akt.
7. **Pani/a dane nie będą przekazywane** do państw trzecich/organizacji międzynarodowych.
8. **Pani/a dane nie będą Pani/a dane nie będą podlegały** profilowaniu lub zautomatyzowanemu podejmowaniu decyzji.
9. **Pani/a mają prawo:**
 - a) dostępu do swoich danych oraz otrzymania ich kopii;
 - b) sprostowania (poprawiania) swoich danych osobowych;
 - c) ograniczenia przetwarzania swoich danych osobowych;
 - d) usunięcia swoich danych osobowych na podstawie przepisów prawa;
 - e) sprzeciwu wobec przetwarzania swoich danych;
 - f) wniesienia skargi do Prezesa UODO (na adres Urzędu Ochrony Danych Osobowych, ul. Stawki 2, 00 - 193 Warszawa)
10. **Źródło pochodzenia danych osobowych:** Pani/a dane osobowe pozyskano z zasobów wewnętrznych administratora lub wobec braku takich danych w zasobach własnych administratora pozyskano dane w drodze udostępnienia na wniosek administratora z zasobów innych administratorów, w szczególności sądu powszechnego właściwego dla administratora.
11. **Przetwarzanie Pani/a danych osobowych przez nas jest wymogiem** obowiązkowym w zakresie wynikającym z przepisów prawa.


<p>GEZ</p>	<p>KARTA ADRESOWA ZABYTKU</p>		<p>3. Miejscowość</p>
<p>1. Nazwa</p>	<p>Dom nr 35</p>	<p>2. Czas powstania</p> <p>Ok. poł. XIX w.</p>	<p>Sobków</p>
<p>7. Fotografia z opisem wskazującej na orientację w stosunku do sąsiednich terenów lub stron świata albo mapa z zaznaczonym stanowiskiem archeologicznym</p> 			<p>4. Adres</p> <p>Ul. Kielecka 35 dz. nr ewid.: 18 obręb 0018 SOBKÓW</p>
<p>5. Przynależność administracyjna</p> <p>województwo: świętokrzyskie powiat: jędrzejowski gmina: Sobków</p>			<p>6. Formy ochrony</p> <p>MIEJSCOWY PLAN ZAGOSPODAROWANIA PRZESTRZENNEGO GMINY SOBKÓW UCHWAŁA NR XLIX/241/2010 z dnia 30 czerwca 2010 r.</p>



**z zgodność z oryginałem
świadczam**

2023-05-30
z up. Wojta Gminy Sobków
Kierownik Referatu
Budownictwa i Inwestycji
[Signature]
mgr inż. Wioletta Koniczna

Fot. Lukasz Wodecki, widok z ul. Kieleckiej.

<p>8. Historia, opis i wartości</p> <p>Budynek na planie prostokąta mурowany z kamienia, otynkowany i malowany (na bordowo od przyziemia do połowy wysokości pod linią okien, na kremowo po dach). Elewacja wschodnią połączony z sąsiadującym budynkiem.</p> <p>Okna zbliżone do kwadratu jedno- i dwudzielne, współczesne- po lewej stronie od bramy.</p> <p>Po prawej stronie elewacji południowej prostokątny otwór bramny, łukowo zakończoney. Brama drewniana, dwuskrzydłowa, deskowana. W prawej części drzwi wejściowe. Za bramą pomieszczenia przystosowane na sklep z wejściem bezpośrednio z ulicy w elewacji południowej, poprzedzone dwoma niskimi schodkami.</p> <p>Dach dwuspadowy, kryty płytami eternitu falistego.</p> <p>Elewacja północna niedostępna do rozpoznania.</p> <p>Wartościowanie:</p> <p>Zabytek posiada indywidualne wartości historyczne i naukowe, zwłaszcza wynikające z zachowanej substancji zabytkowej. Zabytek jest kompletny. Posiada wysokie wartości historyczne, jako element dawnej zabudowy w układzie urbanistycznym Sobkowa. Może być przedmiotem badań.</p>	<p>9. Stan zachowania i postulaty dotyczące konserwacji</p> <p>Stan zachowania: dobry</p> <p>Zabytek zadbane, czysty, bez widocznych zniszczeń lub uszkodzeń.</p> <p>Postulaty konserwatorskie:</p> <ul style="list-style-type: none"> - należy wymyć pokrycie dachu (szkodliwość eternitu); - prowadzić okresowe kontrole stanu zachowania; - korzystać z zabytku w sposób zapewniający trwałe zachowanie jego wartości; - zabezpieczyć i utrzymywać zabytek oraz jego otoczenie w jak najlepszym stanie; - wszelkie problemy ze stanem zachowania oraz ewentualnymi zniszczeniami bezwzględnie natychmiastowo zgłaszać organowi nadzoru konserwatorskiego <p>Wszelkie prace wpływające na stan zachowania, w tym zmianę wyglądu i sposobu zagospodarowania terenu przy zabytku wymagają opinii/ prowadzenia w porozumieniu z SWKZ w Kielcach.</p>
<p>10. Wykonanie karty (autor, data i podpis)</p> <p>Łukasz Wodecki, 30.09.2021 r.</p>  <p><i>Łukasz Wodecki</i></p>	<p>11. Zatwierdzenie karty (podpis wojewódzkiego konserwatora zabytków)</p> <p>Świętokrzyski Wojewódzki Konserwator Zabytków w Kielcach</p> <p><i>mgr inż. Anna Zak</i></p> <p>Ważność z oryginałem</p> <p>2023-05-30 up. Wójta Gminy Sobków Kierownik Referatu Budownictwa i Inwestycji <i>Wojew</i> mgr inż. Wioletta Koniczna</p>

Sobków, dnia 30.05.2023 r.

ZAWIADOMIENIE

Na podstawie art. 22 pkt 4 i 5 ustawy z dnia 23 lipca 2003 r. o ochronie zabytków i opiece nad zabytkami (t.j. Dz. U. z 2022 r., poz. 840 z późn. zm.) oraz § 18 i § 18b Rozporządzenia Ministra Kultury i Dziedzictwa Narodowego z dnia 26 maja 2011 r. w sprawie prowadzenia rejestru zabytków, krajowej, wojewódzkiej i gminnej ewidencji zabytków oraz krajowego wykazu zabytków skradzionych lub wywiezionych za granicę niezgodnie z prawem (t.j. Dz. U. z 2021 r., poz. 56).

Wójt Gminy Sobków zawiadamia

o włączeniu karty adresowej zabytku do gminnej ewidencji zabytków dla zabytku pod nazwą „dom nr 36” znajdującego się w granicach działki oznaczonej w ewidencji gruntów nr 102 położonej w obrębie ewidencyjnym Sobków, gmina Sobków

Zgodnie z § 18b ust. 1, 3 i 4 w/w rozporządzenia właściciele lub posiadacze zabytków zostali zawiadomieni o sporządzeniu nowej karty adresowej ww. zabytku i o zamiarze jej włączenia do gminnej ewidencji zabytków oraz zostało ono zamieszczone na stronie Biuletynu Informacji Publicznej tutejszego Urzędu (<https://sobkow.biuletyn.net/>) w dniu 04.11.2022 r.

W związku z odbiorem zawiadomienia o sporządzeniu nowej karty adresowej ww. zabytku i o zamiarze jej włączenia do gminnej ewidencji zabytków, po upływie terminu o którym mowa w § 18b ust. 4 w/w rozporządzenia, stosowanie do § 18b ust. 5 w/w rozporządzenia do niniejszego zawiadomienia załącza się odpowiednio potwierdzoną kopię nowej karty adresowej zabytku.

Niniejsze zawiadomienie publikuje się na stronie Biuletynu Informacji Publicznej tutejszego Urzędu (<https://sobkow.biuletyn.net/>).

Podstawa prawna:

Zgodnie z art. 22 ust. 4 i 5 ustawy z dnia 23 lipca 2003 r. o ochronie zabytków i opiece nad zabytkami (t.j. Dz. U. z 2022 r., poz. 840 z późn. zm.), wójt (burmistrz, prezydent miasta) prowadzi gminną ewidencję zabytków w formie zbioru kart adresowych zabytków nieruchomości z terenu gminy. W gminnej ewidencji zabytków powinny być ujęte: 1) zabytki nieruchome wpisane do rejestru; 2) inne zabytki nieruchome znajdujące się w wojewódzkiej ewidencji zabytków; 3) inne zabytki nieruchome wyznaczone przez wójta (burmistrza, prezydenta miasta) w porozumieniu z wojewódzkim konserwatorem zabytków.

z up. Wójta Gminy Sobków
Kierownik Referatu
Budownictwa i Inwestycji
Wioletta Konieczna
mgr inż. Wioletta Konieczna

Załącznik:

1. Kopia karty adresowej zabytku, potwierdzona za zgodność z oryginałem
2. Klauzula informacyjna RODO

Otrzymują:

1. Strony wg rozdzielnika;
2. Biuletyn Informacji Publicznej www.bip.sobkow.pl;
3. a/a

OBOWIĄZEK INFORMACYJNY W ZAKRESIE PRZETWARZANIA DANYCH OSOBOWYCH

KLAUZULA INFORMACYJNA

do celów prowadzenia gminnej ewidencji zabytków

Wypełniając obowiązek informacyjny w zakresie ochrony danych osobowych na podstawie art. 13 ust.1 i ust. 2 oraz art. 14 ogólnego rozporządzenia Parlamentu Europejskiego i Rady (UE) 2016/679 z dnia 27 kwietnia 2016 r. w sprawie ochrony osób fizycznych w związku z przetwarzaniem danych osobowych i w sprawie swobodnego przepływu takich danych oraz uchylenia dyrektywy 95/46/WE zwanym dalej „**RODO**” i dbając o Państwa dane osobowe przetwarzane przez nas informujemy, że:

1. **Administratorem Pani/a danych osobowych jest Wójt Gminy Sobków z siedzibą przy ulicy Pl. Wolności 12; 28-305 Sobków.** Można się z nami skontaktować listownie lub osobiście w naszej siedzibie, telefonicznie pod numerem telefonu +48 41 387 10 37 za pomocą korespondencji elektronicznej na adres mailowy: sekretariat@sobkow.pl
2. Z Inspektorem Ochrony Danych można się skontaktować telefonicznie pod numerem telefonu 665586173 lub za pomocą korespondencji elektronicznej adres: biuro@ochrona-danych.net
3. **Pani/a dane osobowe będziemy przetwarzać w celu i na podstawie prawa:**
 - a) art. 6 ust.1 lit. c i e RODO – przetwarzanie jest niezbędne do wykonania zadania realizowanego w interesie publicznym lub w ramach sprawowania władzy powierzanej administratorowi w zw. z art. 22 ust. 4, 5 i 7 ustawy z dnia 23 lipca 2003 r. o ochronie zabytków i opiece nad zabytkami oraz rozporządzenie Ministra Kultury i Dziedzictwa Narodowego z dnia 26 maja 2011 r. w sprawie prowadzenia rejestru zabytków, krajowej, wojewódzkiej i gminnej ewidencji zabytków oraz krajowego wykazu zabytków skradzionych lub wywiezionych za granicę niezgodnie z prawem i archiwizacji dokumentacji.
4. Przetwarzamy następujące kategorie Pani/a danych osobowych: dane zwykłe: imię, nazwisko, pesel, nr działki, adres zamieszkania.
5. **Odbiorcami Pani/a danych osobowych** mogą być podmioty na podstawie przepisów prawa oraz podmioty, z którymi zawarliśmy umowy powierzenia przetwarzania danych osobowych, jak również podmioty uprawnione do obsługi doręczeń.
6. **Pani/a dane osobowe przechowywane będą** przez okres niezbędny do realizacji celu przetwarzania oraz wiecześnie (kat. archiwizacji A) zgodnie z obowiązkiem archiwizacyjnym wynikającym z Jednolitego Rzeczonego Wykazu Akt.
7. **Pani/a dane nie będą przekazywane** do państw trzecich/organizacji międzynarodowych.
8. **Pani/a dane nie będą Pani/a dane nie będą podlegały** profilowaniu lub zautomatyzowanemu podejmowaniu decyzji.
9. **Pani/a mają prawo:**
 - a) dostępu do swoich danych oraz otrzymania ich kopii;
 - b) sprostowania (poprawiania) swoich danych osobowych;
 - c) ograniczenia przetwarzania swoich danych osobowych;
 - d) usunięcia swoich danych osobowych na podstawie przepisów prawa;
 - e) sprzeciwu wobec przetwarzania swoich danych;
 - f) wniesienia skargi do Prezesa UODO (na adres Urzędu Ochrony Danych Osobowych, ul. Stawki 2, 00 - 193 Warszawa)
10. **Źródło pochodzenia danych osobowych:** Pani/a dane osobowe pozyskano z zasobów wewnętrznych administratora lub wobec braku takich danych w zasobach własnych administratora pozyskano dane w drodze udostępnienia na wniosek administratora z zasobów innych administratorów, w szczególności sądu powszechnego właściwego dla administratora.
11. **Przetwarzanie Pani/a danych osobowych przez nas jest wymogiem obowiązkowym** w zakresie wynikającym z przepisów prawa.

<p>GEZ</p>	<p>KARTA ADRESOWA ZABYTKU</p>		<p>3. Miejscowość</p> <p>Sobków</p>
<p>1. Nazwa</p> <p>Dom nr 36</p>	<p>2. Czas powstania</p> <p>1932 r.</p>	<p>7. Fotografia z opisem wskazującym orientację w stosunku do sąsiednich terenów lub stron świata albo mapa z zaznaczonym stanowiskiem archeologicznym</p>	
<p>4. Adres</p> <p>Ul. Kielecka 36 dz. nr ewid.: 102 obręb 0018 SOBKÓW</p>			
<p>5. Przynależność administracyjna</p> <p>województwo: świętokrzyskie powiat: jędrzejowski gmina: Sobków</p>		<p>6. Formy ochrony</p> <p>MIEJSCOWY PLAN ZAGOSPODAROWANIA PRZESTRZENNEGO GMINY SOBKÓW UCHWAŁA NR XLIX/241/2010 z dnia 30 czerwca 2010 r.</p>	



W zgodności z oryginałem stwierdzam

2023-05-30
z up. Wojta Gminy Sobków
Kierownik Referatu
Budownictwa i Inwestycji
Wojciech
mgr inż. Wioletta Koniczna

Fot. Łukasz Wodecki, widok z ul. Kieleckiej.

8. Historia, opis i wartości

Budynek wolnostojący zbudowany na planie prostokąta, mурowany z kamienia, otynkowany i malowany (na elewacji północnej na bordowo od przyziemia do linii okien, na różowo po dach, elewacje wschodnia i zachodnia otynkowane, niemalowane). Okna prostokątne trójdziałne, drewniana stolarka, obłożone kamiennymi płytami, nad nimi ozdobny gzyms- malowane na miato i bordowo. Łącznie pięć- cztery nadal w użyciu i jedno zamurowane (pierwsze od lewej).
Drzwi wejściowe w elewacji wschodniej.
Dach dwuspadowy, kryty płytami blachy.

Elewacja południowa niedostępna do rozpoznania.

Wartościowanie:

Zabytek posiada indywidualne wartości historyczne i naukowe, zwłaszcza wynikające z zachowanej substancji zabytkowej. Zabytek jest kompletny. Posiada wysokie wartości historyczne, jako element dawnej zabudowy w układzie urbanistycznym Sobkowa. Może być przedmiotem badań.

9. Stan zachowania i postulaty dotyczące konserwacji

Stan zachowania: dostateczny

Zabytek dobrze zachowany. Liczne odpryski tynku i farby.

Postulaty konserwatorskie:

- uzupełnić braki w tynku i farbie;
- prowadzić okresowe kontrole stanu zachowania;
- korzystać z zabytku w sposób zapewniający trwałe zachowanie jego wartości;
- zabezpieczyć i utrzymywać zabytek oraz jego otoczenie w jak najlepszym stanie;
- wszelkie problemy ze stanem zachowania oraz ewentualnymi zniszczeniami bezwzględnie natychmiastowo zgłaszać organowi nadzoru konserwatorskiego

Wszelkie prace wpływające na stan zachowania, w tym zmianę wyglądu i sposobu zagospodarowania terenu przy zabytku wymagają opinii/ prowadzenia w porozumieniu z ŚWKZ w Kielcach.

10. Wykonanie karty (autor, data i podpis)

Lukasz Wodecki, 30.09.2021 r.

Lukasz Wodecki

11. Zawierzenie karty (podpis wojewódzkiego konserwatora zabytków)



Świętokrzyski Województwo
Kielce, ul. Władysława IV 10, 25-100
mgr inż. Wioletta Koniczna

* Niniejszy Zapis Karty jest niewyłączny, do rozprawy o zabytku i prowadzonym nadzorem konserwatorskim nad zabytkiem.

Ze zgodność z oryginałem

Wioletta Koniczna
Wójtka Gminy Sobków
Kierownik Referatu
Budownictwa i Inwestycji

2023-05-30

Wioletta Koniczna
mgr inż. Wioletta Koniczna

Sobków, dnia 30.05.2023 r.

ZAWIADOMIENIE

Na podstawie art. 22 pkt 4 i 5 ustawy z dnia 23 lipca 2003 r. o ochronie zabytków i opiece nad zabytkami (t.j. Dz. U. z 2022 r., poz. 840 z późn. zm.) oraz § 18 i § 18b Rozporządzenia Ministra Kultury i Dziedzictwa Narodowego z dnia 26 maja 2011 r. w sprawie prowadzenia rejestru zabytków, krajowej, wojewódzkiej i gminnej ewidencji zabytków oraz krajowego wykazu zabytków skradzionych lub wywiezionych za granicę niezgodnie z prawem (t.j. Dz. U. z 2021 r., poz. 56).

Wójt Gminy Sobków zawiadamia

o włączeniu karty adresowej zabytku do gminnej ewidencji zabytków dla zabytku pod nazwą „cmentarz wojenny” znajdującego się w granicach działek oznaczonych w ewidencji gruntów nr 96 i 348/1 położonych w obrębie ewidencyjnym Sokolów Dolny, gmina Sobków


Zgodnie z § 18b ust. 1, 3 i 4 w/w rozporządzenia właściciele lub posiadacze zabytków zostali zawiadomieni o sporządzeniu nowej karty adresowej ww. zabytku i o zamiarze jej włączenia do gminnej ewidencji zabytków oraz zostało ono zamieszczone na stronie Biuletynu Informacji Publicznej tutejszego Urzędu (<https://sobkow.biuletyn.net/>) w dniu 04.11.2022 r.

W związku z odbiorem zawiadomienia o sporządzeniu nowej karty adresowej ww. zabytku i o zamiarze jej włączenia do gminnej ewidencji zabytków, po upływie terminu o którym mowa w § 18b ust. 4 w/w rozporządzenia, stosowanie do § 18b ust. 5 w/w rozporządzenia do niniejszego zawiadomienia załącza się odpowiednio potwierdzoną kopię nowej karty adresowej zabytku.

Niniejsze zawiadomienie publikuje się na stronie Biuletynu Informacji Publicznej tutejszego Urzędu (<https://sobkow.biuletyn.net/>).

Podstawa prawna:

Zgodnie z art. 22 ust. 4 i 5 ustawy z dnia 23 lipca 2003 r. o ochronie zabytków i opiece nad zabytkami (t.j. Dz. U. z 2022 r., poz. 840 z późn. zm.), wójt (burmistrz, prezydent miasta) prowadzi gminną ewidencję zabytków w formie zbioru kart adresowych zabytków nieruchomych z terenu gminy. W gminnej ewidencji zabytków powinny być ujęte: 1) zabytki nieruchome wpisane do rejestru; 2) inne zabytki nieruchome znajdujące się w wojewódzkiej ewidencji zabytków; 3) inne zabytki nieruchome wyznaczone przez wójta (burmistrza, prezydenta miasta) w porozumieniu z wojewódzkim konserwatorem zabytków.

z up. Wójta Gminy Sobków
Kierownik Referatu
Budownictwa i Inwestycji

mgr inż. Wioletta Koniczna

Załącznik:

1. Kopia karty adresowej zabytku, potwierdzona za zgodność z oryginałem
2. Klauzula informacyjna RODO

Otrzymują:

1. Strony wg rozdzielnika;
2. Biuletyn Informacji Publicznej www.bip.sobkow.pl;
3. a/a


OBOWIĄZEK INFORMACYJNY W ZAKRESIE PRZETWARZANIA DANYCH OSOBOWYCH

KLAUZULA INFORMACYJNA

do celów prowadzenia gminnej ewidencji zabytków

Wypełniając obowiązek informacyjny w zakresie ochrony danych osobowych na podstawie art. 13 ust.1 i ust. 2 oraz art. 14 ogólnego rozporządzenia Parlamentu Europejskiego i Rady (UE) 2016/679 z dnia 27 kwietnia 2016 r. w sprawie ochrony osób fizycznych w związku z przetwarzaniem danych osobowych i w sprawie swobodnego przepływu takich danych oraz uchylenia dyrektywy 95/46/WE zwanym dalej „**RODO**” i dbając o Państwa dane osobowe przetwarzane przez nas informujemy, że:

1. **Administratorem Pani/a danych osobowych jest Wójt Gminy Sobków z siedzibą przy ulicy Pl. Wolności 12; 28-305 Sobków.** Można się z nami skontaktować listownie lub osobiście w naszej siedzibie, telefonicznie pod numerem telefonu **+48 41 387 10 37** za pomocą korespondencji elektronicznej na adres mailowy: **sekretariat@sobkow.pl**
2. Z Inspektorem Ochrony Danych można się skontaktować telefonicznie pod numerem telefonu 665586173 lub za pomocą korespondencji elektronicznej adres: **biuro@ochrona-danych.net**
3. **Pani/a dane osobowe będziemy przetwarzać w celu i na podstawie prawa:**
 - a) art. 6 ust.1 lit. c i e RODO – przetwarzanie jest niezbędne do wykonania zadania realizowanego w interesie publicznym lub w ramach sprawowania władzy powierzonej administratorowi w zw. z art. 22 ust. 4, 5 i 7 ustawy z dnia 23 lipca 2003 r. o ochronie zabytków i opiece nad zabytkami oraz rozporządzenie Ministra Kultury i Dziedzictwa Narodowego z dnia 26 maja 2011 r. w sprawie prowadzenia rejestru zabytków, krajowej, wojewódzkiej i gminnej ewidencji zabytków oraz krajowego wykazu zabytków skradzionych lub wywiezionych za granicę niezgodnie z prawem i archiwizacji dokumentacji.
4. Przetwarzamy następujące kategorie Pani/a danych osobowych: dane zwykłe: imię, nazwisko, pesel, nr działki, adres zamieszkania.
5. **Odbiorcami Pani/a danych osobowych** mogą być podmioty na podstawie przepisów prawa oraz podmioty, z którymi zawarliśmy umowy powierzenia przetwarzania danych osobowych, jak również podmioty uprawnione do obsługi doręczeń.
6. **Pani/a dane osobowe przechowywane będą** przez okres niezbędny do realizacji celu przetwarzania oraz wieczyste (kat. archiwizacji A) zgodnie z obowiązkiem archiwizacyjnym wynikającym z Jednolitego Rzeczonego Wykazu Akt.
7. **Pani/a dane nie będą przekazywane** do państw trzecich/organizacji międzynarodowych.
8. **Pani/a dane nie będą** **Pani/a dane nie będą** **podlegały** profilowaniu lub zautomatyzowanemu podejmowaniu decyzji.
9. **Pani/a mają prawo:**
 - a) dostępu do swoich danych oraz otrzymania ich kopii;
 - b) sprostowania (poprawiania) swoich danych osobowych;
 - c) ograniczenia przetwarzania swoich danych osobowych;
 - d) usunięcia swoich danych osobowych na podstawie przepisów prawa;
 - e) sprzeciwu wobec przetwarzania swoich danych;
 - f) wniesienia skargi do Prezesa UODO (na adres Urzędu Ochrony Danych Osobowych, ul. Stawki 2, 00 - 193 Warszawa)
10. **Źródło pochodzenia danych osobowych:** Pani/a dane osobowe pozyskano z zasobów wewnętrznych administratora lub wobec braku takich danych w zasobach własnych administratora pozyskano dane w drodze udostępnienia na wniosek administratora z zasobów innych administratorów, w szczególności sądu powszechnego właściwego dla administratora.
11. **Przetwarzanie Pani/a danych osobowych przez nas jest wymogiem** obowiązkowym w zakresie wynikającym z przepisów prawa.

<p>GEZ</p>	<p>KARTA ADRESOWA ZABYTKU</p>		<p>3. Miejscowość</p> <p>Sokołów Dolny</p>
<p>1. Nazwa</p> <p>Cmentarz wojenny</p>	<p>2. Czas powstania</p> <p>1914-1915 r.</p>	<p>7. Fotografia z opisem wskazującym orientację w stosunku do sąsiednich terenów lub stron świata albo mapa z zaznaczonym stanowiskiem archeologicznym</p>	
		<p>4. Adres</p> <p>dz. nr ewid.: 96, 348/1 obręb 0019 SOKOŁÓW DOLNY</p>	<p>5. Przynależność administracyjna</p> <p>województwo: świętokrzyskie</p> <p>powiat: jędrzejowski</p> <p>gmina: Sobków</p> <p>6. Formy ochrony</p>



**W zgodności z oryginałem
stwierdzam**

2023-05-30

z up. Wójta Gminy Sobków
Kierownik Referatu
Budownictwa i Inwestycji
Wojciech Kowalczyk
mgr inż. Wioletta Koniczna

Fot. Lukasz Wodecki, widok z polany przed zabytkiem.

8. Historia, opis i wartości

Zbiorowa mogiła żołnierzy z lat 1914-1915 (I Wojna Światowa), w formie kopca z metalowym ażurowym krzyżem na szczycie (wokół podstawy krzyża niewielki kopezyk z kamieni). Przed metalowym krzyżem ustawiony niewielki krzyż granitowy, a po prawej stronie wkopany w nasyp krzyż brzoźowy (zniszczony, zachowany tylko pionowy trzon). Kopiec otoczony 28 słupkami betonowymi (po 5 z przodu i z tyłu, po 9 po bokach), które pomalowano na biało- czerwono. W polowie przedniej części nasypu niewielka tabliczka na słupku z napisem: „CMENTARZ WOJENNY PRAWEM CHRONIONY 1914 1915 ŻOŁNIERZY POŁĘGLYCH W I WOJNIE ŚWIATOWEJ WOJEWODZKI KONSERWATOR ZABYTEKÓW W KIELCACH”.

Zabytek położony w lesie w bliskim sąsiedztwie torów kolejowych. Do zabytku prowadzi leśna piaskowa droga, miejscami trudna do przejechania.

Wartościowanie:

Zabytek posiada wartości historyczne i naukowe. Ze względu na rolę miejsca kultu religijnego posiada znaczne wartości niematerialne, jest istotny dla lokalnej społeczności.

9. Stan zachowania i postulaty dotyczące konserwacji

Stan zachowania: dobry

Zabytek zadbane, utrzymany w czystości. Zniszczony brzoźowy krzyż.

Postulaty konserwatorskie:

- naprawić brzoźowy krzyż;
- regularnie wykaszac trawę z nasypu oraz wokół niego;
- rozważyć utwardzenie drogi dojazdowej do zabytku;
- zarządzać terenem w sposób zapewniający utrzymanie historycznego charakteru oraz ładu i estetyki przestrzeni;
- korzystać z zabytku w sposób zapewniający trwałe zachowanie jego wartości;
- zabezpieczyć i utrzymywać zbytek oraz jego otoczenie w jak najlepszym stanie;
- wszelkie problemy ze stanem zachowania oraz ewentualnymi zniszczeniami bezwzględnie natychmiastowo zgłaszać organowi nadzoru konserwatorskiego

Wszelkie prace wpływające na stan zachowania, w tym zmianę wyglądu i sposobu zagospodarowania terenu przy zabytku wymagają opinii/ prowadzenia w porozumieniu z ŚWKZ w Kielcach.

10. Wykonanie karty (autor, data i podpis)

Łukasz Wodecki, 30.09.2021 r.

Łukasz Wodecki

11. Zawierzenie karty (podpis wojewódzkiego konserwatora zabytków)

Świętokrzyski Województwo
Urząd Wojewódzki
Kielce, ul. Piłsudskiego 10
40-001 Kielce

Urząd Gminy Włoszczowa
Włoszczowa, ul. Wolności 10
27-100 Włoszczowa

mgr inż. Wioletta Koniczna

2023-05-30

zgodność z oryginałem

Wzrostek

mgr inż. Wioletta Koniczna
Budownictwa i Inwestycji

Sobków, dnia 30.05.2023 r.

ZAWIADOMIENIE

Na podstawie art. 22 pkt 4 i 5 ustawy z dnia 23 lipca 2003 r. o ochronie zabytków i opiece nad zabytkami (t.j. Dz. U. z 2022 r., poz. 840 z późn. zm.) oraz § 18 i § 18b Rozporządzenia Ministra Kultury i Dziedzictwa Narodowego z dnia 26 maja 2011 r. w sprawie prowadzenia rejestru zabytków, krajowej, wojewódzkiej i gminnej ewidencji zabytków oraz krajowego wykazu zabytków skradzionych lub wywiezionych za granicę niezgodnie z prawem (t.j. Dz. U. z 2021 r., poz. 56).

Wójt Gminy Sobków zawiadamia

o włączeniu karty adresowej zabytku do gminnej ewidencji zabytków dla zabytku pod nazwą „kapliczka” znajdującego się w granicach działki oznaczonej w ewidencji gruntów nr 235 położonej w obrębie ewidencyjnym Sokół Górny, gmina Sobków

Zgodnie z § 18b ust. 1, 3 i 4 w/w rozporządzenia właściciele lub posiadacze zabytków zostali zawiadomieni o sporządzeniu nowej karty adresowej ww. zabytku i o zamiarze jej włączenia do gminnej ewidencji zabytków oraz zostało ono zamieszczone na stronie Biuletynu Informacji Publicznej tutejszego Urzędu (<https://sobkow.biuletyn.net/>) w dniu 04.11.2022 r.

W związku z odbiorem zawiadomienia o sporządzeniu nowej karty adresowej ww. zabytku i o zamiarze jej włączenia do gminnej ewidencji zabytków, po upływie terminu o którym mowa w § 18b ust. 4 w/w rozporządzenia, stosowanie do § 18b ust. 5 w/w rozporządzenia do niniejszego zawiadomienia załącza się odpowiednio potwierdzoną kopię nowej karty adresowej zabytku.

Niniejsze zawiadomienie publikuje się na stronie Biuletynu Informacji Publicznej tutejszego Urzędu (<https://sobkow.biuletyn.net/>).

Podstawa prawna:

Zgodnie z art. 22 ust. 4 i 5 ustawy z dnia 23 lipca 2003 r. o ochronie zabytków i opiece nad zabytkami (t.j. Dz. U. z 2022 r., poz. 840 z późn. zm.), wójt (burmistrz, prezydent miasta) prowadzi gminną ewidencję zabytków w formie zbioru kart adresowych zabytków nieruchomości z terenu gminy. W gminnej ewidencji zabytków powinny być ujęte: 1) zabytki nieruchome wpisane do rejestru; 2) inne zabytki nieruchome znajdujące się w wojewódzkiej ewidencji zabytków; 3) inne zabytki nieruchome wyznaczone przez wójta (burmistrza, prezydenta miasta) w porozumieniu z wojewódzkim konserwatorem zabytków.

z up. Wójta Gminy Sobków
Kierownik Referatu
Budownictwa i Inwestycji

mgr inż. Wioletta Konieczna

Załącznik:

1. Kopia karty adresowej zabytku, potwierdzona za zgodność z oryginałem
2. Klauzula informacyjna RODO

Otrzymują:

1. Strony wg rozdzielnika;
2. Biuletyn Informacji Publicznej www.bip.sobkow.pl;
3. a/a

OBOWIĄZEK INFORMACYJNY W ZAKRESIE PRZETWARZANIA DANYCH OSOBOWYCH

KLAUZULA INFORMACYJNA

do celów prowadzenia gminnej ewidencji zabytków

Wypełniając obowiązek informacyjny w zakresie ochrony danych osobowych na podstawie art. 13 ust.1 i ust. 2 oraz art. 14 ogólnego rozporządzenia Parlamentu Europejskiego i Rady (UE) 2016/679 z dnia 27 kwietnia 2016 r. w sprawie ochrony osób fizycznych w związku z przetwarzaniem danych osobowych i w sprawie swobodnego przepływu takich danych oraz uchylenia dyrektywy 95/46/WE zwanym dalej „**RODO**” i dbając o Państwa dane osobowe przetwarzane przez nas informujemy, że:

1. **Administratorem Pani/a danych osobowych jest Wójt Gminy Sobków** z siedzibą przy ulicy **Pl. Wolności 12; 28-305 Sobków**. Można się z nami skontaktować listownie lub osobiście w naszej siedzibie, telefonicznie pod numerem telefonu **+48 41 387 10 37** za pomocą korespondencji elektronicznej na adres mailowy: **sekretariat@sobkow.pl**
2. Z Inspektorem Ochrony Danych można się skontaktować telefonicznie pod numerem telefonu 665586173 lub za pomocą korespondencji elektronicznej adres: **biuro@ochrona-danych.net**
3. **Pani/a dane osobowe będziemy przetwarzać w celu i na podstawie prawa:**
 - a) art. 6 ust.1 lit. c i e RODO – przetwarzanie jest niezbędne do wykonania zadania realizowanego w interesie publicznym lub w ramach sprawowania władzy powierzonej administratorowi w zw. z art. 22 ust. 4, 5 i 7 ustawy z dnia 23 lipca 2003 r. o ochronie zabytków i opiece nad zabytkami oraz rozporządzenie Ministra Kultury i Dziedzictwa Narodowego z dnia 26 maja 2011 r. w sprawie prowadzenia rejestru zabytków, krajowej, wojewódzkiej i gminnej ewidencji zabytków oraz krajowego wykazu zabytków skradzionych lub wywiezionych za granicę niezgodnie z prawem i archiwizacji dokumentacji.
4. Przetwarzamy następujące kategorie Pani/a danych osobowych: dane zwykłe: imię, nazwisko, pesel, nr działki, adres zamieszkania.
5. **Odbiorcami Pani/a danych osobowych** mogą być podmioty na podstawie przepisów prawa oraz podmioty, z którymi zawarliśmy umowy powierzenia przetwarzania danych osobowych, jak również podmioty uprawnione do obsługi doręczeń.
6. **Pani/a dane osobowe przechowywane będą** przez okres niezbędny do realizacji celu przetwarzania oraz wieczyste (kat. archiwizacji A) zgodnie z obowiązkiem archiwizacyjnym wynikającym z Jednolitego Rzeczonego Wykazu Akt.
7. **Pani/a dane nie będą przekazywane** do państw trzecich/organizacji międzynarodowych.
8. **Pani/a dane nie będą Pani/a dane nie będą podlegały** profilowaniu lub zautomatyzowanemu podejmowaniu decyzji.
9. **Pani/a mają prawo:**
 - a) dostępu do swoich danych oraz otrzymania ich kopii;
 - b) sprostowania (poprawiania) swoich danych osobowych;
 - c) ograniczenia przetwarzania swoich danych osobowych;
 - d) usunięcia swoich danych osobowych na podstawie przepisów prawa;
 - e) sprzeciwu wobec przetwarzania swoich danych;
 - f) wniesienia skargi do Prezesa UODO (na adres Urzędu Ochrony Danych Osobowych, ul. Stawki 2, 00 - 193 Warszawa)
10. **Źródło pochodzenia danych osobowych:** Pani/a dane osobowe pozyskano z zasobów wewnętrznych administratora lub wobec braku takich danych w zasobach własnych administratora pozyskano dane w drodze udostępnienia na wniosek administratora z zasobów innych administratorów, w szczególności sądu powszechnego właściwego dla administratora.
11. **Przetwarzanie Pani/a danych osobowych przez nas jest wymogiem** obowiązkowym w zakresie wynikającym z przepisów prawa.

<p>GEZ</p>	<p>KARTA ADRESOWA ZABYTKU</p>		<p>3. Miejscowość</p> <p>Sokołów Górny</p>
<p>1. Nazwa</p> <p>Kapliczka</p>	<p>2. Czas powstania</p> <p>XIX/XX w.</p>	<p>7. Fotografia z opisem wskazującym orientację w stosunku do sąsiednich terenów lub stron świata albo mapa z zaznaczonym stanowiskiem archeologicznym</p>	
<p>4. Adres</p> <p>dz. nr ewid.: 235 obręb 0020 SOKOŁÓW GÓRNY</p>			<p>5. Przynalężność administracyjna</p> <p>województwo: świętokrzyskie</p> <p>powiat: jędrzejowski</p> <p>gmina: Sobków</p> <p>6. Formy ochrony</p>



**Ze zgodność z oryginałem
świadczam**

z up. w 2023-05-30
Kierownik Referatu
Budownictwa i Inwestycji
Joanna
mgr inż. Wioletta Kanięciana

Fot. Łukasz Wodecki, widok z drogi przebiegającej przez miejscowość.

8. Historia, opis i wartości

Kapliczka murowana, przydrożna. W całości otynkowana, pomalowana niebieską farbą. Zbudowana na planie prostokąta. Dwuspadowy betonowy daszek, pomalowany na kolor bordowy. Wnęka prostokątna, zakończona lekkim łukiem. We wnętrzu obraz Matki Bożej Królowej Polski.

Kapliczka ustawiona bezpośrednio przy drodze przebiegającej przez miejscowość, w linii ogrodzenia prywatnej posesji.

Wartościowanie:

Zabytek posiada wartości historyczne i naukowe. Ze względu na rolę miejsca kultu religijnego posiada znaczne wartości niematerialne, jest istotny dla lokalnej społeczności. Stanowi ważny element krajobrazu kulturowego i lokalnego dziedzictwa.

9. Stan zachowania i postulaty dotyczące konserwacji

Stan zachowania: bardzo dobry
Zabytek zadbane, czysty, bez widocznych zniszczeń lub uszkodzeń.

Postulaty konserwatorskie:

- prowadzić okresowe kontrole stanu zachowania;
- korzystać z zabytku w sposób zapewniający trwałe zachowanie jego wartości;
- zabezpieczyć i utrzymywać zabytek oraz jego otoczenie w jak najlepszym stanie;
- wszelkie problemy ze stanem zachowania oraz ewentualnymi zniszczeniami bezwzględnie natychmiastowo zgłaszać organowi nadzoru konserwatorskiego

Wszelkie prace wpływające na stan zachowania, w tym zmianę wyglądu i sposobu zagospodarowania terenu przy kapliczce wymagają opinii/ prowadzenia w porozumieniu z SWKZ w Kielcach.

10. Wykonanie karty (autor, data i podpis)

Łukasz Wodecki, 30.09.2021 r.

Łukasz Wodecki

11. Zatwierdzenie karty (podpis wojewódzkiego konserwatora zabytków)

Wojewódzki konserwator zabytków
Wojewódzki konserwator zabytków



za zgodności z oryginałem
stwierdzenie
2023-05-30 Kierownik Referatu
Budownictwa i Inwestycji
mgr inż. Wioletta Konieczna

Sobków, dnia 30.05.2023 r.

ZAWIADOMIENIE

Na podstawie art. 22 pkt 4 i 5 ustawy z dnia 23 lipca 2003 r. o ochronie zabytków i opiece nad zabytkami (t.j. Dz. U. z 2022 r., poz. 840 z późn. zm.) oraz § 18 i § 18b Rozporządzenia Ministra Kultury i Dziedzictwa Narodowego z dnia 26 maja 2011 r. w sprawie prowadzenia rejestru zabytków, krajowej, wojewódzkiej i gminnej ewidencji zabytków oraz krajowego wykazu zabytków skradzionych lub wywiezionych za granicę niezgodnie z prawem (t.j. Dz. U. z 2021 r., poz. 56).

Wójt Gminy Sobków zawiadamia

o włączeniu karty adresowej zabytku do gminnej ewidencji zabytków dla zabytku pod nazwą „krzyż przydrożny” znajdującego się w granicach działki oznaczonej w ewidencji gruntów nr 158 położonej w obrębie ewidencyjnym Sokolów Górny, gmina Sobków

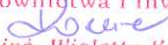
Zgodnie z § 18b ust. 1, 3 i 4 w/w rozporządzenia właściciele lub posiadacze zabytków zostali zawiadomieni o sporządzeniu nowej karty adresowej ww. zabytku i o zamiarze jej włączenia do gminnej ewidencji zabytków oraz zostało ono zamieszczone na stronie Biuletynu Informacji Publicznej tutejszego Urzędu (<https://sobkow.biuletyn.net/>) w dniu 04.11.2022 r.

W związku z odbiorem zawiadomienia o sporządzeniu nowej karty adresowej ww. zabytku i o zamiarze jej włączenia do gminnej ewidencji zabytków, po upływie terminu o którym mowa w § 18b ust. 4 w/w rozporządzenia, stosowanie do § 18b ust. 5 w/w rozporządzenia do niniejszego zawiadomienia załącza się odpowiednio potwierdzoną kopię nowej karty adresowej zabytku.

Niniejsze zawiadomienie publikuje się na stronie Biuletynu Informacji Publicznej tutejszego Urzędu (<https://sobkow.biuletyn.net/>).

Podstawa prawna:

Zgodnie z art. 22 ust. 4 i 5 ustawy z dnia 23 lipca 2003 r. o ochronie zabytków i opiece nad zabytkami (t.j. Dz. U. z 2022 r., poz. 840 z późn. zm.), wójt (burmistrz, prezydent miasta) prowadzi gminną ewidencję zabytków w formie zbioru kart adresowych zabytków nieruchomości z terenu gminy. W gminnej ewidencji zabytków powinny być ujęte: 1) zabytki nieruchome wpisane do rejestru; 2) inne zabytki nieruchome znajdujące się w wojewódzkiej ewidencji zabytków; 3) inne zabytki nieruchome wyznaczone przez wójta (burmistrza, prezydenta miasta) w porozumieniu z wojewódzkim konserwatorem zabytków.

z up. Wójta Gminy Sobków
Kierownik Referatu
Budownictwa i Inwestycji

mgr inż. Wioletta Konieczna

Załącznik:

1. Kopia karty adresowej zabytku, potwierdzona za zgodność z oryginałem
2. Klauzula informacyjna RODO

Otrzymują:

1. Strony wg rozdzielnika;
2. Biuletyn Informacji Publicznej www.bip.sobkow.pl;
3. a/a


OBOWIĄZEK INFORMACYJNY W ZAKRESIE PRZETWARZANIA DANYCH OSOBOWYCH

KLAUZULA INFORMACYJNA

do celów prowadzenia gminnej ewidencji zabytków

Wypełniając obowiązek informacyjny w zakresie ochrony danych osobowych na podstawie art. 13 ust.1 i ust. 2 oraz art. 14 ogólnego rozporządzenia Parlamentu Europejskiego i Rady (UE) 2016/679 z dnia 27 kwietnia 2016 r. w sprawie ochrony osób fizycznych w związku z przetwarzaniem danych osobowych i w sprawie swobodnego przepływu takich danych oraz uchylenia dyrektywy 95/46/WE zwanym dalej „**RODO**” i dbając o Państwa dane osobowe przetwarzane przez nas informujemy, że:

1. **Administratorem Pani/a danych osobowych jest Wójt Gminy Sobków** z siedzibą przy ulicy **Pl. Wolności 12; 28-305 Sobków**. Można się z nami skontaktować listownie lub osobiście w naszej siedzibie, telefonicznie pod numerem telefonu **+48 41 387 10 37** za pomocą korespondencji elektronicznej na adres mailowy: **sekretariat@sobkow.pl**
2. Z Inspektorem Ochrony Danych można się skontaktować telefonicznie pod numerem telefonu 665586173 lub za pomocą korespondencji elektronicznej adres: **biuro@ochrona-danych.net**
3. **Pani/a dane osobowe będziemy przetwarzać w celu i na podstawie prawa:**
 - a) art. 6 ust.1 lit. c i e RODO – przetwarzanie jest niezbędne do wykonania zadania realizowanego w interesie publicznym lub w ramach sprawowania władzy powierzonej administratorowi w zw. z art. 22 ust. 4, 5 i 7 ustawy z dnia 23 lipca 2003 r. o ochronie zabytków i opiece nad zabytkami oraz rozporządzenie Ministra Kultury i Dziedzictwa Narodowego z dnia 26 maja 2011 r. w sprawie prowadzenia rejestru zabytków, krajowej, wojewódzkiej i gminnej ewidencji zabytków oraz krajowego wykazu zabytków skradzionych lub wywiezionych za granicę niezgodnie z prawem i archiwizacji dokumentacji.
4. Przetwarzamy następujące kategorie Pani/a danych osobowych: dane zwykłe: imię, nazwisko, pesel, nr działki, adres zamieszkania.
5. **Odbiorcami Pani/a danych osobowych** mogą być podmioty na podstawie przepisów prawa oraz podmioty, z którymi zawarliśmy umowy powierzenia przetwarzania danych osobowych, jak również podmioty uprawnione do obsługi doręczeń.
6. **Pani/a dane osobowe przechowywane będą** przez okres niezbędny do realizacji celu przetwarzania oraz wieczyście (kat. archiwizacji A) zgodnie z obowiązkiem archiwizacyjnym wynikającym z Jednolitego Rzeczonego Wykazu Akt.
7. **Pani/a dane nie będą przekazywane** do państw trzecich/organizacji międzynarodowych.
8. **Pani/a dane nie będą Pani/a dane nie będą podlegały** profilowaniu lub zautomatyzowanemu podejmowaniu decyzji.
9. **Pani/a mają prawo:**
 - a) dostępu do swoich danych oraz otrzymania ich kopii;
 - b) sprostowania (poprawiania) swoich danych osobowych;
 - c) ograniczenia przetwarzania swoich danych osobowych;
 - d) usunięcia swoich danych osobowych na podstawie przepisów prawa;
 - e) sprzeciwu wobec przetwarzania swoich danych;
 - f) wniesienia skargi do Prezesa UODO (na adres Urzędu Ochrony Danych Osobowych, ul. Stawki 2, 00 - 193 Warszawa)
10. **Źródło pochodzenia danych osobowych:** Pani/a dane osobowe pozyskano z zasobów wewnętrznych administratora lub wobec braku takich danych w zasobach własnych administratora pozyskano dane w drodze udostępnienia na wniosek administratora z zasobów innych administratorów, w szczególności sądu powszechnego właściwego dla administratora.
11. **Przetwarzanie Pani/a danych osobowych przez nas jest wymogiem** obowiązkowym w zakresie wynikającym z przepisów prawa.

GEZ	KARTA ADRESOWA ZABYTKU		3. Miejscowość Sokołów Górny
1. Nazwa Krzyż przydrożny	2. Czas powstania XIX w.	7. Fotografia z opisem wskazującym orientację w stosunku do sąsiednich terenów lub stron świata albo mapa z zaznaczonym stanowiskiem archeologicznym	4. Adres dz. nr ewid.: 158 obręb 0020 SOKOŁÓW GÓRNY
		5. Przy należności administracyjna województwo: świętokrzyskie powiat: jędrzejowski gmina: Sokołów dz. formacji ochrony	



**za zgodność z oryginałem
stwierdzam**

2023-05-30
 z up. Wójta Gminy Sokołów
 Kierownik Referatu
 Budownictwa i Inwestycji
Joanna
 mgr inż. Wioletta Konieczna

Fot. Lukasz Wodecki, widok z drogi przebiegającej przez miejscowość.

8. Historia, opis i wartości

Żelazny krzyż na kamiennym postumencie. Postument na kamiennym dwusiodłowym podstavie z czterospadowym kamiennym daszkiem, otynkowany, bielony. Daszek niebielony.

Zabytek ustawiony przy drodze przebiegającej przez miejscowość, w pobliżu skrzyżowania w jej centralnej części.

Wartościowanie:

Zabytek posiada wartości historyczne i naukowe. Ze względu na rolę miejsca kultu religijnego posiada znaczne wartości niematerialne, jest istotny dla lokalnej społeczności. Stanowi ważny element krajobrazu kulturowego i lokalnego dziedzictwa.

9. Stan zachowania i postulaty dotyczące konserwacji

Stan zachowania: dobry

Zabytek zadbane, z niewielkimi zabrudzeniami, zaciekami i uszkodzeniami tynku na postumencie.

Postulaty konserwatorskie:

- oczyścić postument, uzupełnić braki w tynku i bieleniu;
- prowadzić okresowe kontrole stanu zachowania;
- korzystać z zabytku w sposób zapewniający trwałe zachowanie jego wartości;
- zabezpieczyć i utrzymać zabytek oraz jego otoczenie w jak najlepszym stanie;
- wszelkie problemy ze stanem zachowania oraz ewentualnymi zniszczeniami bezwzględnie natychmiastowo zgłaszać organowi nadzoru konserwatorskiego

Wszelkie prace wpływające na stan zachowania, w tym zmianę wyglądu i sposobu zagospodarowania terenu przy zabytku wymagają opinii/ prowadzenia w porozumieniu z SWKZ w Kielcach.

10. Wykonanie karty (autor, data i podpis)

Łukasz Wodocki, 30.09.2021 r.

Łukasz Wodocki

11. Zatwierdzenie karty (podpis wojewódzkiego konserwatora zabytków)

Wojciech Wójcik
Wojciech Wójcik
Kierownik Referatu
Budownictwa i Inwestycji



Karta wykonała w ramach projektu „Wspieranie rozwoju lokalnego i regionalnego”

za zgodność z oryginałem
Wojciech Wójcik
Kierownik Referatu
Budownictwa i Inwestycji

mgr inż. Wioletta Koniczna

Sobków, dnia 30.05.2023 r.

ZAWIADOMIENIE

Na podstawie art. 22 pkt 4 i 5 ustawy z dnia 23 lipca 2003 r. o ochronie zabytków i opiece nad zabytkami (t.j. Dz. U. z 2022 r., poz. 840 z późn. zm.) oraz § 18 i § 18b Rozporządzenia Ministra Kultury i Dziedzictwa Narodowego z dnia 26 maja 2011 r. w sprawie prowadzenia rejestru zabytków, krajowej, wojewódzkiej i gminnej ewidencji zabytków oraz krajowego wykazu zabytków skradzionych lub wywiezionych za granicę niezgodnie z prawem (t.j. Dz. U. z 2021 r., poz. 56).

Wójt Gminy Sobków zawiadamia

o włączeniu karty adresowej zabytku do gminnej ewidencji zabytków dla zabytku pod nazwą „kaplica pw. Matki Boskiej” znajdującego się w granicach działki oznaczonej w ewidencji gruntów nr 197/1 położonej w obrębie ewidencyjnym Żerniki, gmina Sobków


Zgodnie z § 18b ust. 1, 3 i 4 w/w rozporządzenia właściciele lub posiadacze zabytków zostali zawiadomieni o sporządzeniu nowej karty adresowej ww. zabytku i o zamiarze jej włączenia do gminnej ewidencji zabytków oraz zostało ono zamieszczone na stronie Biuletynu Informacji Publicznej tutejszego Urzędu (<https://sobkow.biuletyn.net/>) w dniu 04.11.2022 r.

W związku z odbiorem zawiadomienia o sporządzeniu nowej karty adresowej ww. zabytku i o zamiarze jej włączenia do gminnej ewidencji zabytków, po upływie terminu o którym mowa w § 18b ust. 4 w/w rozporządzenia, stosowanie do § 18b ust. 5 w/w rozporządzenia do niniejszego zawiadomienia załącza się odpowiednio potwierdzoną kopię nowej karty adresowej zabytku.

Niniejsze zawiadomienie publikuje się na stronie Biuletynu Informacji Publicznej tutejszego Urzędu (<https://sobkow.biuletyn.net/>).

Podstawa prawna:

Zgodnie z art. 22 ust. 4 i 5 ustawy z dnia 23 lipca 2003 r. o ochronie zabytków i opiece nad zabytkami (t.j. Dz. U. z 2022 r., poz. 840 z późn. zm.), wójt (burmistrz, prezydent miasta) prowadzi gminną ewidencję zabytków w formie zbioru kart adresowych zabytków nieruchomości z terenu gminy. W gminnej ewidencji zabytków powinny być ujęte: 1) zabytki nieruchome wpisane do rejestru; 2) inne zabytki nieruchome znajdujące się w wojewódzkiej ewidencji zabytków; 3) inne zabytki nieruchome wyznaczone przez wójta (burmistrza, prezydenta miasta) w porozumieniu z wojewódzkim konserwatorem zabytków.

z up. Wójta Gminy Sobków
Kierownik Referatu
Budownictwa i Inwestycji

mgr inż. Wioletta Konieczna

Załącznik:

1. Kopia karty adresowej zabytku, potwierdzona za zgodność z oryginałem
2. Klauzula informacyjna RODO

Otrzymują:

1. Strony wg rozdzielnika;
2. Biuletyn Informacji Publicznej www.bip.sobkow.pl;
3. a/a

OBOWIĄZEK INFORMACYJNY W ZAKRESIE PRZETWARZANIA DANYCH OSOBOWYCH


KLAUZULA INFORMACYJNA

do celów prowadzenia gminnej ewidencji zabytków

Wypełniając obowiązek informacyjny w zakresie ochrony danych osobowych na podstawie art. 13 ust.1 i ust. 2 oraz art. 14 ogólnego rozporządzenia Parlamentu Europejskiego i Rady (UE) 2016/679 z dnia 27 kwietnia 2016 r. w sprawie ochrony osób fizycznych w związku z przetwarzaniem danych osobowych i w sprawie swobodnego przepływu takich danych oraz uchylenia dyrektywy 95/46/WE zwanym dalej „**RODO**” i dbając o Państwa dane osobowe przetwarzane przez nas informujemy, że:

1. **Administratorem Pani/a danych osobowych jest Wójt Gminy Sobków** z siedzibą przy ulicy **Pl. Wolności 12; 28-305 Sobków**. Można się z nami skontaktować listownie lub osobiście w naszej siedzibie, telefonicznie pod numerem telefonu **+48 41 387 10 37** za pomocą korespondencji elektronicznej na adres mailowy: **sekretariat@sobkow.pl**
2. Z Inspektorem Ochrony Danych można się skontaktować telefonicznie pod numerem telefonu 665586173 lub za pomocą korespondencji elektronicznej adres: **biuro@ochrona-danych.net**
3. **Pani/a dane osobowe będziemy przetwarzać w celu i na podstawie prawa:**
 - a) art. 6 ust.1 lit. c i e RODO – przetwarzanie jest niezbędne do wykonania zadania realizowanego w interesie publicznym lub w ramach sprawowania władzy powierzanej administratorowi w zw. z art. 22 ust. 4, 5 i 7 ustawy z dnia 23 lipca 2003 r. o ochronie zabytków i opiece nad zabytkami oraz rozporządzenie Ministra Kultury i Dziedzictwa Narodowego z dnia 26 maja 2011 r. w sprawie prowadzenia rejestru zabytków, krajowej, wojewódzkiej i gminnej ewidencji zabytków oraz krajowego wykazu zabytków skradzionych lub wywiezionych za granicę niezgodnie z prawem i archiwizacji dokumentacji.
4. Przetwarzamy następujące kategorie Pani/a danych osobowych: dane zwykłe: imię, nazwisko, pesel, nr działki, adres zamieszkania.
5. **Odbiorcami Pani/a danych osobowych** mogą być podmioty na podstawie przepisów prawa oraz podmioty, z którymi zawarliśmy umowy powierzenia przetwarzania danych osobowych, jak również podmioty uprawnione do obsługi doręczeń.
6. **Pani/a dane osobowe przechowywane będą** przez okres niezbędny do realizacji celu przetwarzania oraz wczyszcie (kat. archiwizacji A) zgodnie z obowiązkiem archiwizacyjnym wynikającym z Jednolitego Rzeczonego Wykazu Akt.
7. **Pani/a dane nie będą przekazywane** do państw trzecich/organizacji międzynarodowych.
8. **Pani/a dane nie będą** **Pani/a dane nie będą** **podlegały** profilowaniu lub zautomatyzowanemu podejmowaniu decyzji.
9. **Pani/a mają prawo:**
 - a) dostępu do swoich danych oraz otrzymania ich kopii;
 - b) sprostowania (poprawiania) swoich danych osobowych;
 - c) ograniczenia przetwarzania swoich danych osobowych;
 - d) usunięcia swoich danych osobowych na podstawie przepisów prawa;
 - e) sprzeciwu wobec przetwarzania swoich danych;
 - f) wniesienia skargi do Prezesa UODO (na adres Urzędu Ochrony Danych Osobowych, ul. Stawki 2, 00 - 193 Warszawa)
10. **Źródło pochodzenia danych osobowych:** Pani/a dane osobowe pozyskano z zasobów wewnętrznych administratora lub wobec braku takich danych w zasobach własnych administratora pozyskano dane w drodze udostępnienia na wniosek administratora z zasobów innych administratorów, w szczególności sądu powszechnego właściwego dla administratora.
11. **Przetwarzanie Pani/a danych osobowych przez nas jest wymogiem** obowiązkowym w zakresie wynikającym z przepisów prawa.

<p>1 Nazwa</p> <p>GEZ</p>	<p>KARTA ADRESOWA ZABYTKU</p>		<p>3. Miejscowość</p> <p>Żerniki</p>
<p>2. Czas powstania</p> <p>XIX w. (remont ok. 1980 r.)</p>	<p>Kaplica pw. Matki Boskiej</p>		
<p>7. Fotografia z opisem wskazującym orientację w stosunku do sąsiednich terenów lub stron świata albo mapy z zaznaczonym stanowiskiem archeologicznym</p>			<p>4. Adres</p> <p>dz. nr ewid.: 197/1 obrob 0026 ŻERNIKI</p> <p>5. Przynależność administracyjna</p> <p>województwo: świętokrzyskie</p> <p>powiat: jędrzejowski</p> <p>gmina: Sobków</p> <p>6. Formy ochrony</p>



**za zgodność z oryginałem
stwierdzam**
2023-05-30

z up. Wójta Gminy Sobków
Kierownik Referatu
Budownictwa i Inwestycji
Wojciech
mgr inż. Wioletta Konieczna

Fot. Lukasz Wodecki, widok z drogi przebiegającej przez miejscowość.

8. Historia, opis i wartości:

Mirowana kaplica pw. Matki Boskiej, otynkowana, bielona, wkomponowana w zbocze niewielkiego wzniesienia. Zbudowana na planie prostokąta, prosta bryła z dwuspadowym dachem krytym blachą. Po środku dachu prosty metalowy krzyż. Niewielkie okienka w ścianach północnej i południowej. Drzwi główne drewniane od wschodu, poprzedzone dwoma betonowymi schodkami. Od południa dodatkowe wejście z niewielkim podcieniem, wspartym na dwóch metalowych słupkach z daszkiem jednospadowym metalowym. Przed wejściem głównym niewielki wybetonowany placyk i ogrodzenie metalowe z furtką naprzeciw drzwi kaplicy.

Wartościowanie:

Zabytek posiada wartości historyczne i naukowe. Ze względu na rolę miejsca kultu religijnego posiada znaczne wartości niematerialne, jest istotny dla lokalnej społeczności.

9. Stan zachowania i postulaty dotyczące konserwacji

Stan zachowania: bardzo dobry
Ogrodzenie zadbane, czyste, bez widocznych znaczących zniszczeń lub uszkodzeń.

Postulaty konserwatorskie:

- prowadzić okresowe kontrole stanu zachowania;
- korzystać z zabytku w sposób zapewniający trwałe zachowanie jego wartości;
- zabezpieczyć i utrzymywać zabytek oraz jego otoczenie w jak najlepszym stanie;
- wszelkie problemy ze stanem zachowania oraz ewentualnymi zniszczeniami bezwzględnie natychmiastowo zgłaszać organowi nadzoru konserwatorskiego

Wszelkie prace wpływające na stan zachowania, w tym zmianę wyglądu i sposobu zagospodarowania terenu przy kaplicy wymagają opinii/ prowadzenia w porozumieniu z ŚWKZ w Kielcach.

10. Wykonanie karty (autor, data i podpis)

Lukasz Wodecki, 30.09.2021 r.

Lukasz Wodecki

11. Zawierzenie karty (podpis wojewódzkiego konserwatora zabytków)

Anna Zak
Wojewódzki Konserwator Zabytków
ul. Krakowska 10, 25-001 Kielce



Stawiany za zgodą niepowiązanych ze zleceniami zabytków i konserwatorskich województwa

za zgodność z oryginałem
stwierdzam

mgr inż. Wioletta Konieczna
Kierownik Referatu
Budownictwa i Inwestycji

2023-05-30

Wioletta Konieczna

Sobków, dnia 30.05.2023 r.

ZAWIADOMIENIE

Na podstawie art. 22 pkt 4 i 5 ustawy z dnia 23 lipca 2003 r. o ochronie zabytków i opiece nad zabytkami (t.j. Dz. U. z 2022 r., poz. 840 z późn. zm.) oraz § 18 i § 18b Rozporządzenia Ministra Kultury i Dziedzictwa Narodowego z dnia 26 maja 2011 r. w sprawie prowadzenia rejestru zabytków, krajowej, wojewódzkiej i gminnej ewidencji zabytków oraz krajowego wykazu zabytków skradzionych lub wywiezionych za granicę niezgodnie z prawem (t.j. Dz. U. z 2021 r., poz. 56).

Wójt Gminy Sobków zawiadamia

o włączeniu karty adresowej zabytku do gminnej ewidencji zabytków dla zabytku pod nazwą „krzyż przydrożny” znajdującego się w granicach działki oznaczonej w ewidencji gruntów nr 449 położonej w obrębie ewidencyjnym Żerniki, gmina Sobków

Zgodnie z § 18b ust. 1, 3 i 4 w/w rozporządzenia właściciele lub posiadacze zabytków zostali zawiadomieni o sporządzeniu nowej karty adresowej ww. zabytku i o zamiarze jej włączenia do gminnej ewidencji zabytków oraz zostało ono zamieszczone na stronie Biuletynu Informacji Publicznej tutejszego Urzędu (<https://sobkow.biuletyn.net/>) w dniu 04.11.2022 r.

W związku z odbiorem zawiadomienia o sporządzeniu nowej karty adresowej ww. zabytku i o zamiarze jej włączenia do gminnej ewidencji zabytków, po upływie terminu o którym mowa w § 18b ust. 4 w/w rozporządzenia, stosowanie do § 18b ust. 5 w/w rozporządzenia do niniejszego zawiadomienia załącza się odpowiednio potwierdzoną kopię nowej karty adresowej zabytku.

Niniejsze zawiadomienie publikuje się na stronie Biuletynu Informacji Publicznej tutejszego Urzędu (<https://sobkow.biuletyn.net/>).

Podstawa prawna:

Zgodnie z art. 22 ust. 4 i 5 ustawy z dnia 23 lipca 2003 r. o ochronie zabytków i opiece nad zabytkami (t.j. Dz. U. z 2022 r., poz. 840 z późn. zm.), wójt (burmistrz, prezydent miasta) prowadzi gminną ewidencję zabytków w formie zbioru kart adresowych zabytków nieruchomości z terenu gminy. W gminnej ewidencji zabytków powinny być ujęte: 1) zabytki nieruchome wpisane do rejestru; 2) inne zabytki nieruchome znajdujące się w wojewódzkiej ewidencji zabytków; 3) inne zabytki nieruchome wyznaczone przez wójta (burmistrza, prezydenta miasta) w porozumieniu z wojewódzkim konserwatorem zabytków.

z up. Wójta Gminy Sobków
Kierownik Referatu
Budownictwa i Inwestycji

mgr inż. Wioletta Kanieczna

Załącznik:

1. Kopia karty adresowej zabytku, potwierdzona za zgodność z oryginałem
2. Klauzula informacyjna RODO

Otrzymują:

1. Strony wg rozdzielnika;
2. Biuletyn Informacji Publicznej www.bip.sobkow.pl;
3. a/a


OBOWIĄZEK INFORMACYJNY W ZAKRESIE PRZETWARZANIA DANYCH OSOBOWYCH

KLAUZULA INFORMACYJNA

do celów prowadzenia gminnej ewidencji zabytków

Wypełniając obowiązek informacyjny w zakresie ochrony danych osobowych na podstawie art. 13 ust.1 i ust. 2 oraz art. 14 ogólnego rozporządzenia Parlamentu Europejskiego i Rady (UE) 2016/679 z dnia 27 kwietnia 2016 r. w sprawie ochrony osób fizycznych w związku z przetwarzaniem danych osobowych i w sprawie swobodnego przepływu takich danych oraz uchylenia dyrektywy 95/46/WE zwanym dalej „**RODO**” i dbając o Państwa dane osobowe przetwarzane przez nas informujemy, że:

1. **Administratorem Pani/a danych osobowych jest Wójt Gminy Sobków** z siedzibą przy ulicy **Pl. Wolności 12; 28-305 Sobków**. Można się z nami skontaktować listownie lub osobiście w naszej siedzibie, telefonicznie pod numerem telefonu **+48 41 387 10 37** za pomocą korespondencji elektronicznej na adres mailowy: **sekretariat@sobkow.pl**
2. Z Inspektorem Ochrony Danych można się skontaktować telefonicznie pod numerem telefonu 665586173 lub za pomocą korespondencji elektronicznej adres: **biuro@ochrona-danych.net**
3. **Pani/a dane osobowe będziemy przetwarzać w celu i na podstawie prawa:**
 - a) art. 6 ust.1 lit. c i e RODO – przetwarzanie jest niezbędne do wykonania zadania realizowanego w interesie publicznym lub w ramach sprawowania władzy powierzonej administratorowi w zw. z art. 22 ust. 4, 5 i 7 ustawy z dnia 23 lipca 2003 r. o ochronie zabytków i opiece nad zabytkami oraz rozporządzenie Ministra Kultury i Dziedzictwa Narodowego z dnia 26 maja 2011 r. w sprawie prowadzenia rejestru zabytków, krajowej, wojewódzkiej i gminnej ewidencji zabytków oraz krajowego wykazu zabytków skradzionych lub wywiezionych za granicę niezgodnie z prawem i archiwizacji dokumentacji.
4. Przetwarzamy następujące kategorie Pani/a danych osobowych: dane zwykle: imię, nazwisko, pesel, nr działki, adres zamieszkania.
5. **Odbiorcami Pani/a danych osobowych** mogą być podmioty na podstawie przepisów prawa oraz podmioty, z którymi zawarliśmy umowy powierzenia przetwarzania danych osobowych, jak również podmioty uprawnione do obsługi doręczeń.
6. **Pani/a dane osobowe przechowywane będą** przez okres niezbędny do realizacji celu przetwarzania oraz wyciszcicie (kat. archiwizacji A) zgodnie z obowiązkiem archiwizacyjnym wynikającym z Jednolitego Rzeczonego Wykazu Akt.
7. **Pani/a dane nie będą przekazywane** do państw trzecich/organizacji międzynarodowych.
8. **Pani/a dane nie będą Pani/a dane nie będą podlegały** profilowaniu lub zautomatyzowanemu podejmowaniu decyzji.
9. **Pani/a mają prawo:**
 - a) dostępu do swoich danych oraz otrzymania ich kopii;
 - b) sprostowania (poprawiania) swoich danych osobowych;
 - c) ograniczenia przetwarzania swoich danych osobowych;
 - d) usunięcia swoich danych osobowych na podstawie przepisów prawa;
 - e) sprzeciwu wobec przetwarzania swoich danych;
 - f) wniesienia skargi do Prezesa UODO (na adres Urzędu Ochrony Danych Osobowych, ul. Stawki 2, 00 - 193 Warszawa)
10. **Źródło pochodzenia danych osobowych:** Pani/a dane osobowe pozyskano z zasobów wewnętrznych administratora lub wobec braku takich danych w zasobach własnych administratora pozyskano dane w drodze udostępnienia na wniosek administratora z zasobów innych administratorów, w szczególności sądu powszechnego właściwego dla administratora.
11. **Przetwarzanie Pani/a danych osobowych przez nas jest wymogiem** obowiązkowym w zakresie wynikającym z przepisów prawa.

<p>GEZ</p>	<p>KARTA ADRESOWA ZABYTKU</p>		<p>3. Miejscowość</p> <p>Żerniki</p>
<p>1. Nazwa</p> <p>Krzyż przydrożny</p>	<p>2. Czas powstania</p> <p>1908 r.</p>	<p>7. Fotografia z opisem wskazującym orientację w stosunku do sąsiednich terenów lub stron świata albo mapą z zaznaczonym stanowiskiem archeologicznym</p>	
		<p>4. Adres</p> <p>dz. nr ewid.: 449 obręb 0026 ŻERNIKI</p>	<p>5. Przynależność administracyjna</p> <p>województwo: świętokrzyskie powiat: jędrzejowski</p>
<p>6. Formy ochrony</p> <p>grupa: Sobków</p>		<p>Za zgodność z oryginałem Świerdam</p> <p>2023 -05- 3 0</p> <p>z up. Wójta Gminy Sobków Kierownik Referatu Budownictwa i Inwestycji <i>mgr inż. Wioletta Konieczna</i></p>	



Fot. Lukasz Wodecki, widok z drogi przebiegającej przez miejscowość.

8. Historia, opis i wartości

Żelazny krzyż ażurowy na kamiennym postumencie. Postument na trójstopniowej podstawie. Na piedestale napis: „BOŻE BŁOGOSŁAW NAM FUNDATOR WŁADYSŁAW KRZYWDA 1908 R.”. Nad nim owalna mini wnęka

Zabytek pomiędzy dwoma kamiennymi krzyżami pokutnymi znajduje się w obrębie prywatnego ogródka przydomowego.

Wartościowanie:

Zabytek posiada wartości historyczne i naukowe. Ze względu na rolę miejsca kultu religijnego posiada znaczne wartości niematerialne, jest istotny dla lokalnej społeczności. Stanowi ważny element krajobrazu kulturowego i lokalnego dziedzictwa.

9. Stan zachowania i postulaty dotyczące konserwacji

Stan zachowania: bardzo dobry
Zabytek zadbane, czysty, bez widocznych zniszczeń. Niewielkie uszkodzenia i pęknięcia w obrębie piedestału.

Postulaty konserwatorskie:

- prowadzić okresowe kontrole stanu zachowania;
- korzystać z zabytku w sposób zapewniający trwałe zachowanie jego wartości;
- zabezpieczyć i utrzymywać zabytek oraz jego otoczenie w jak najlepszym stanie;
- wszelkie problemy ze stanem zachowania oraz ewentualnymi zniszczeniami bezwzględnie natychmiastowo zgłaszać organowi nadzoru konserwatorskiego

Wszelkie prace wpływające na stan zachowania, w tym zmianę wyglądu i sposobu zagospodarowania terenu przy zabytku wymagają opinii/ prowadzenia w porozumieniu z ŚWKZ w Kielcach.

10. Wykonanie karty (autor, data i podpis)

Łukasz Wodecki, 30.09.2021 r.

Łukasz Wodecki

11. Zatwierdzenie karty (podpis wojewódzkiego konserwatora zabytków)

mgr inż. Wioletta Koniczna

mgr inż. Wioletta Koniczna
2023-05-30

mgr inż. Wioletta Koniczna
Budowniczywa i Inwestycji

Sobków, dnia 30.05.2023 r.

ZAWIADOMIENIE

Na podstawie art. 22 pkt 4 i 5 ustawy z dnia 23 lipca 2003 r. o ochronie zabytków i opiece nad zabytkami (t.j. Dz. U. z 2022 r., poz. 840 z późn. zm.) oraz § 18 i § 18b Rozporządzenia Ministra Kultury i Dziedzictwa Narodowego z dnia 26 maja 2011 r. w sprawie prowadzenia rejestru zabytków, krajowej, wojewódzkiej i gminnej ewidencji zabytków oraz krajowego wykazu zabytków skradzionych lub wywiezionych za granicę niezgodnie z prawem (t.j. Dz. U. z 2021 r., poz. 56).

Wójt Gminy Sobków zawiadamia

o włączeniu karty adresowej zabytku do gminnej ewidencji zabytków dla zabytku pod nazwą „krzyże pokutne” znajdującego się w granicach działki oznaczonej w ewidencji gruntów nr 449 położonej w obrębie ewidencyjnym Żerniki, gmina Sobków

Zgodnie z § 18b ust. 1, 3 i 4 w/w rozporządzenia właściciele lub posiadacze zabytków zostali zawiadomieni o sporządzeniu nowej karty adresowej ww. zabytku i o zamiarze jej włączenia do gminnej ewidencji zabytków oraz zostało ono zamieszczone na stronie Biuletynu Informacji Publicznej tutejszego Urzędu (<https://sobkow.biuletyn.net/>) w dniu 04.11.2022 r.

W związku z odbiorem zawiadomienia o sporządzeniu nowej karty adresowej ww. zabytku i o zamiarze jej włączenia do gminnej ewidencji zabytków, po upływie terminu o którym mowa w § 18b ust. 4 w/w rozporządzenia, stosowanie do § 18b ust. 5 w/w rozporządzenia do niniejszego zawiadomienia załącza się odpowiednio potwierdzoną kopię nowej karty adresowej zabytku.

Niniejsze zawiadomienie publikuje się na stronie Biuletynu Informacji Publicznej tutejszego Urzędu (<https://sobkow.biuletyn.net/>).

Podstawa prawna:

Zgodnie z art. 22 ust. 4 i 5 ustawy z dnia 23 lipca 2003 r. o ochronie zabytków i opiece nad zabytkami (t.j. Dz. U. z 2022 r., poz. 840 z późn. zm.), wójt (burmistrz, prezydent miasta) prowadzi gminną ewidencję zabytków w formie zbioru kart adresowych zabytków nieruchomych z terenu gminy. W gminnej ewidencji zabytków powinny być ujęte: 1) zabytki nieruchome wpisane do rejestru; 2) inne zabytki nieruchome znajdujące się w wojewódzkiej ewidencji zabytków; 3) inne zabytki nieruchome wyznaczone przez wójta (burmistrza, prezydenta miasta) w porozumieniu z wojewódzkim konserwatorem zabytków.

z up. Wójta Gminy Sobków
Kierownik Referatu
Budownictwa i Inwestycji

mgr inż. Wioletta Konieczna

Załącznik:

1. Kopia karty adresowej zabytku, potwierdzona za zgodność z oryginałem
2. Klauzula informacyjna RODO

Otrzymują:

1. Strony wg rozdzielnika;
2. Biuletyn Informacji Publicznej www.bip.sobkow.pl;
3. a/a


OBOWIĄZEK INFORMACYJNY W ZAKRESIE PRZETWARZANIA DANYCH OSOBOWYCH

KLAUZULA INFORMACYJNA

do celów prowadzenia gminnej ewidencji zabytków

Wypełniając obowiązek informacyjny w zakresie ochrony danych osobowych na podstawie art. 13 ust.1 i ust. 2 oraz art. 14 ogólnego rozporządzenia Parlamentu Europejskiego i Rady (UE) 2016/679 z dnia 27 kwietnia 2016 r. w sprawie ochrony osób fizycznych w związku z przetwarzaniem danych osobowych i w sprawie swobodnego przepływu takich danych oraz uchylenia dyrektywy 95/46/WE zwanym dalej „**RODO**” i dbając o Państwa dane osobowe przetwarzane przez nas informujemy, że:

1. **Administratorem Pani/a danych osobowych jest Wójt Gminy Sobków** z siedzibą przy ulicy **Pl. Wolności 12; 28-305 Sobków**. Można się z nami skontaktować listownie lub osobiście w naszej siedzibie, telefonicznie pod numerem telefonu **+48 41 387 10 37** za pomocą korespondencji elektronicznej na adres mailowy: **sekretariat@sobkow.pl**
2. Z Inspektorem Ochrony Danych można się skontaktować telefonicznie pod numerem telefonu 665586173 lub za pomocą korespondencji elektronicznej adres: **biuro@ochrona-danych.net**
3. **Pani/a dane osobowe będziemy przetwarzać w celu i na podstawie prawa:**
 - a) art. 6 ust.1 lit. c i e RODO – przetwarzanie jest niezbędne do wykonania zadania realizowanego w interesie publicznym lub w ramach sprawowania władzy powierzonej administratorowi w zw. z art. 22 ust. 4, 5 i 7 ustawy z dnia 23 lipca 2003 r. o ochronie zabytków i opiece nad zabytkami oraz rozporządzenie Ministra Kultury i Dziedzictwa Narodowego z dnia 26 maja 2011 r. w sprawie prowadzenia rejestru zabytków, krajowej, wojewódzkiej i gminnej ewidencji zabytków oraz krajowego wykazu zabytków skradzionych lub wywiezionych za granicę niezgodnie z prawem i archiwizacji dokumentacji.
4. Przetwarzamy następujące kategorie Pani/a danych osobowych: dane zwykle: imię, nazwisko, pesel, nr działki, adres zamieszkania.
5. **Odbiorcami Pani/a danych osobowych** mogą być podmioty na podstawie przepisów prawa oraz podmioty, z którymi zawarliśmy umowy powierzenia przetwarzania danych osobowych, jak również podmioty uprawnione do obsługi doręczeń.
6. **Pani/a dane osobowe przechowywane będą** przez okres niezbędny do realizacji celu przetwarzania oraz wieczyście (kat. archiwizacji A) zgodnie z obowiązkiem archiwizacyjnym wynikającym z Jednolitego Rzeczonego Wykazu Akt.
7. **Pani/a dane nie będą przekazywane** do państw trzecich/organizacji międzynarodowych.
8. **Pani/a dane nie będą Pani/a dane nie będą podlegały** profilowaniu lub zautomatyzowanemu podejmowaniu decyzji.
9. **Pani/a mają prawo:**
 - a) dostępu do swoich danych oraz otrzymania ich kopii;
 - b) sprostowania (poprawiania) swoich danych osobowych;
 - c) ograniczenia przetwarzania swoich danych osobowych;
 - d) usunięcia swoich danych osobowych na podstawie przepisów prawa;
 - e) sprzeciwu wobec przetwarzania swoich danych;
 - f) wniesienia skargi do Prezesa UODO (na adres Urzędu Ochrony Danych Osobowych, ul. Stawki 2, 00 - 193 Warszawa)
10. **Źródło pochodzenia danych osobowych:** Pani/a dane osobowe pozyskano z zasobów wewnętrznych administratora lub wobec braku takich danych w zasobach własnych administratora pozyskano dane w drodze udostępnienia na wniosek administratora z zasobów innych administratorów, w szczególności sądu powszechnego właściwego dla administratora.
11. **Przetwarzanie Pani/a danych osobowych przez nas jest wymogiem obowiązkowym** w zakresie wynikającym z przepisów prawa.

<p>1. Nazwa</p> <p>GEZ</p>	<p>KARTA ADRESOWA ZABYTKU</p>	<p>3. Miejscowość</p> <p>Żerniki</p>
<p>2. Czas powstania</p> <p>XIV-XVI w.</p>	<p>Krzyże pokutne</p>	
<p>7. Fotografia z opisem wskazującym orientację w stosunku do sąsiednich terenów lub stron świata albo mapa z zaznaczonym stanowiskiem archeologicznym</p>		
		
<p>4. Adres</p> <p>dz. nr ewid.: 449 obręb 0026 ŻERNIKI</p>		
<p>5. Przynależność administracyjna</p> <p>województwo: świętokrzyskie powiat: jędrzejowski gmina: Sobków</p>		



**za zgodność z oryginałem
świadczam**

2023-05-30

z up. Wojta Gminy Sobków
Kierownik Referatu
Budownictwa i Inwestycji
Łow
mgr inż. Wiesława Koniczna

Fot. Lukasz Wodecki, widok z drogi przebiegającej przez miejscowość.

8. Historia, opis i wartości

Dwa kamienne krzyże pokutne usytuowane przy dawnym trakcie handlowym z Krakowa do Chęcina. Ustawione najprawdopodobniej w XIV wieku. Wiązać je należy ze zbrodniami popełnionymi na szlaku oraz z napaścią rozbójniczą na wędrujących kupców.

Krzyże pokutne są materialnym dowodem na funkcjonowanie tradycji prawa niemieckiego na terenie Królestwa Polskiego. Fundacja krzyży związana jest z popełnionym przestępstwem kryminalnym. Obowiązujący na ziemiach Polski od XIII w. zwyczaj prawny określał kolejne stopnie kary za popełnienie zbrojstwa. Przede wszystkim zbrodniarz musiał pokryć roszczenia finansowe- kossza postępowania sądowego, kara nawiązki wypłacana rodzinie zamordowanego stanowiąca swoiste odszkodowanie, a także często obowiązek utrzymania wdowy i sierot. Jako drugi etap kary, zabójca składał ofiarę Kościołowi z zaznaczeniem jej intencji na nabożeństwo za duszę zamordowanego oraz kupował świece ołtarzowe, po czym wykonywał pokutę daną w odpowiedzi przez kościół- pielgrzymika lub post. Po odbyciu pokuty zabójca fundował krzyż kamienny, który ustawiał w miejscu popełnienia morderstwa. Dopiero po wypełnieniu wszystkich etapów, następowało pojednanie i odpuszczenie winy.

Co ważne, biorąc pod uwagę prostotę formy, a także zróżnicowanie plastyczne zachowanych krzyży pokutnych, można śmiało przypuszczać, że skazani sami wykonywali kamienne krzyże. Stanowiły one rodzaj kary hańbiącej. Od XV do XVI wieku zawierały bowiem inskrypcję z imieniem sprawcy i ofiary, a także opis okoliczności popełnienia zbrodni. Często posiadały wyryte symbole narzędzi zbrodni- noża, miecza, strzały czy siekiery. Jeden z krzyży w Żernikach posiada metalową „opaskę”, którą można interpretować jako pas z mieczem.

Krzyże pokutne w Żernikach ustawione są obok żelazno- kamiennego krzyża z 1908 r., co może wskazywać, że nie znajdują się w miejscu pierwotnego posadowienia. Zabytki znajdują się w obrębie prywatnego ogródka przydomowego.

Wartościowanie:

Zabytek posiada dużą wartość historyczną wynikającą z dawnej funkcji. Może być przedmiotem badań naukowych, w tym archeologicznych. Stanowi ważny element krajobrazu kulturowego i lokalnego dziedzictwa.

9. Stan zachowania i postulaty dotyczące konserwacji

Stan zachowania: dostateczny

Zabytek zadbane. Widoczne uszkodzenia mogły powstać na etapie tworzenia ich przez pokutników. Liczne porosty mogą osłabiać substancję zabytkową.

Postulaty konserwatorskie:

- przeprowadzić dokładną analizę stanu zabytku wraz ze wskazaniem sposobów zabezpieczenia substancji zabytkowej;
- oczyścić z porostów;
- zabezpieczyć metalową opaskę przed korozją;
- rozważyć objęcie krzyży indywidualną ochroną poprzez wpis do rejestru zabytków;
- prowadzić okresowe kontrole stanu zachowania;
- korzystać z zabytku w sposób zapewniający trwałe zachowanie jego wartości;
- zabezpieczyć i utrzymywać zabytek oraz jego otoczenie w jak najlepszym stanie;
- wszelkie problemy ze stanem zachowania oraz ewentualnymi zniszczeniami bezwzględnie natychmiastowo zgłaszać organowi nadzoru konserwatorskiego

Wszelkie prace wpływające na stan zachowania, w tym zmianę wyglądu i sposobu zagospodarowania terenu przy zabytku wymagają opinii/ prowadzenia w porozumieniu z ŚWKZ w Kielcach.

10. Wykonanie karty (autor, data i podpis)

Lukasz Wodecki, 30.09.2021 r.

Lukasz Wodecki

11. Zatwierdzenie karty (podpis wojewódzkiego konserwatora zabytków)

Świętokrzyski Wojewódzki Konserwator Zabytków
Anna Zak



44 zgodność z oryginałem

Stwierdzam

2023-09-30

Magdalena Głuchowska
Kierownik Rejstratu

Budowniczo i Inwestycji

Magdalena Głuchowska
mgr inż. Wioletta Koniczna