

OBWIESZCZENIE

z dnia 19 lipca 2023 r.

Wójta Gminy Sobków

o włączeniu nowych kart adresowych zabytków archeologicznych, wymienionych w załączniku nr 1 do niniejszego obwieszczenia do gminnej ewidencji zabytków Gminy Sobków

Na podstawie art. 22 pkt 4 i 5 ustawy z dnia 23 lipca 2003 r. o ochronie zabytków i opiece nad zabytkami (t.j. Dz. U. z 2022 r. poz. 840 z późn. zm.) oraz § 18 i § 18b Rozporządzenia Ministra Kultury i Dziedzictwa Narodowego z dnia 26 maja 2011 r. w sprawie prowadzenia rejestru zabytków, krajowej, wojewódzkiej i gminnej ewidencji zabytków oraz krajowego wykazu zabytków skradzionych lub wywiezionych za granicę niezgodnie z prawem (t.j. Dz. U. z 2021 r. poz. 56).

Wójt Gminy Sobków niniejszym zawiadamia o włączeniu nowych kart adresowych zabytków archeologicznych, wymienionych w załączniku nr 1 do niniejszego obwieszczenia do gminnej ewidencji zabytków Gminy Sobków.

Zgodnie z art. 22 ust. 4 ustawy z dnia 23 lipca 2003 r. o ochronie zabytków i opiece nad zabytkami (t.j. Dz. U. z 2022 r. poz. 840 z późn. zm.) *Wójt (burmistrz, prezydent miasta) prowadzi gminną ewidencję zabytków w formie zbioru kart adresowych zabytków nieruchomych z terenu gminy.*

Zgodnie z § 18b ust. 2 Rozporządzenia Ministra Kultury i Dziedzictwa Narodowego z dnia 26 maja 2011 r. w sprawie prowadzenia rejestru zabytków, krajowej, wojewódzkiej i gminnej ewidencji zabytków oraz krajowego wykazu zabytków skradzionych lub wywiezionych za granicę niezgodnie z prawem (t.j. Dz. U. z 2021 r., poz. 56) *zawiadomienia o zamiarze włączenia karty adresowej zabytku będącego historycznym układem urbanistycznym lub ruralistycznym, historycznym zespołem budowlanym, terenem, na którym znajduje się znaczna ilość zabytków archeologicznych, lub nieruchomością o nieuregulowanym stanie prawnym do gminnej ewidencji zabytków, o włączeniu tej karty, o sporządzeniu nowej karty adresowej takiego zabytku, o zamiarze wyłączenia karty adresowej takiego zabytku z gminnej ewidencji zabytków lub o wyłączeniu tej karty dokonuje się w drodze obwieszczenia umieszczonego na stronie podmiotowej Biuletynu Informacji Publicznej. Właściciele zabytków archeologicznych, wymienionych w załączniku nr 1 do niniejszego obwieszczenia zostali zawiadomieni o sporządzeniu nowych kart adresowych zabytków archeologicznych i o zamiarze ich włączenia do gminnej ewidencji zabytków Gminy Sobków w drodze obwieszczenia zamieszczonego na stronie Biuletynu Informacji Publicznej tegoż Urzędu (<https://sobkow.biuletyn.net/>) w dniu 03.11.2022 r.*

Po upływie terminu o którym mowa w § 18b ust. 4 w/w rozporządzenia, stosowanie do § 18b ust. 5 w/w rozporządzenia do niniejszego zawiadomienia załącza się odpowiednio potwierdzone kopie nowych kart adresowych zabytków archeologicznych.

Według § 18b ust. 3 w/w rozporządzenia, *zawiadomienie o zamiarze włączenia karty adresowej zabytku, o sporządzeniu nowej karty adresowej zabytku albo o zamiarze wyłączenia karty adresowej zabytku z gminnej ewidencji zabytków umieszcza się na stronie podmiotowej Biuletynu Informacji Publicznej do czasu zamieszczenia informacji odpowiednio o włączeniu karty adresowej zabytku, o włączeniu nowej karty adresowej zabytku do gminnej ewidencji zabytków albo o wyłączeniu karty adresowej zabytku z gminnej ewidencji zabytków.*

Podstawa prawna:

Zgodnie z art. 22 ust. 4 i 5 ustawy z dnia 23 lipca 2003 r. o ochronie zabytków i opiece nad zabytkami (t.j. Dz. U. z 2022 r., poz. 840 z późn. zm.), wójt (burmistrz, prezydent miasta) prowadzi gminną ewidencję zabytków w formie zbioru kart adresowych zabytków nieruchomych z terenu gminy. W gminnej ewidencji zabytków powinny być ujęte: 1) zabytki nieruchome wpisane do rejestru; 2) inne zabytki nieruchome znajdujące się w wojewódzkiej ewidencji zabytków; 3) inne zabytki nieruchome wyznaczone przez wójta (burmistrza, prezydenta miasta) w porozumieniu z wojewódzkim konserwatorem zabytków.



Z up. Wójta Gminy Sobków
Zastępcą Wójta
mgr Małgorzata Słotwińska

KLAUZULA INFORMACYJNA

do celów prowadzenia gminnej ewidencji zabytków

Wypełniając obowiązek informacyjny w zakresie ochrony danych osobowych na podstawie art. 13 ust.1 i ust. 2 oraz art. 14 ogólnego rozporządzenia Parlamentu Europejskiego i Rady (UE) 2016/679 z dnia 27 kwietnia 2016 r. w sprawie ochrony osób fizycznych w związku z przetwarzaniem danych osobowych i w sprawie swobodnego przepływu takich danych oraz uchylenia dyrektywy 95/46/WE zwanym dalej „**RODO**” i dbając o Państwa dane osobowe przetwarzane przez nas informujemy, że:

1. Administratorem Pani/a danych osobowych jest Wójt Gminy Sobków z siedzibą przy ulicy Pl. Wolności 12; 28-305 Sobków. Można się z nami skontaktować listownie lub osobiście w naszej siedzibie, telefonicznie pod numerem telefonu +48 41 387 10 37 za pomocą korespondencji elektronicznej na adres mailowy: sekretariat@sobkow.pl
2. Z Inspektorem Ochrony Danych można się skontaktować telefonicznie pod numerem telefonu 665586173 lub za pomocą korespondencji elektronicznej adres: biuro@ochrona-danych.net
3. Pani/a dane osobowe będziemy przetwarzać w celu i na podstawie prawa:
 - a) art. 6 ust.1 lit. c i e RODO – przetwarzanie jest niezbędne do wykonania zadania realizowanego w interesie publicznym lub w ramach sprawowania władzy powierzonej administratorowi w zw. z art. 22 ust. 4, 5 i 7 ustawy z dnia 23 lipca 2003 r. o ochronie zabytków i opiece nad zabytkami oraz rozporządzenie Ministra Kultury i Dziedzictwa Narodowego z dnia 26 maja 2011 r. w sprawie prowadzenia rejestru zabytków, krajowej, wojewódzkiej i gminnej ewidencji zabytków oraz krajowego wykazu zabytków skradzionych lub wywiezionych za granicę niezgodnie z prawem i archiwizacji dokumentacji.
4. Przetwarzamy następujące kategorie Pani/a danych osobowych: dane zwykłe: imię, nazwisko, pesel, nr działki, adres zamieszkania.
5. Odbiorcami Pani/a danych osobowych mogą być podmioty na podstawie przepisów prawa oraz podmioty, z którymi zawarliśmy umowy powierzenia przetwarzania danych osobowych, jak również podmioty uprawnione do obsługi doręczeń.
6. Pani/a dane osobowe przechowywane będą przez okres niezbędny do realizacji celu przetwarzania oraz wieczyście (kat. archiwizacji A) zgodnie z obowiązkiem archiwizacyjnym wynikającym z Jednolitego Rzeczonego Wykazu Akt.
7. Pani/a dane nie będą przekazywane do państw trzecich/organizacji międzynarodowych.
8. Pani/a dane nie będą Pani/a dane nie będą podlegały profilowaniu lub zautomatyzowanemu podejmowaniu decyzji.
9. Pani/a mają prawo:
 - a) dostępu do swoich danych oraz otrzymania ich kopii;
 - b) sprostowania (poprawiania) swoich danych osobowych;
 - c) ograniczenia przetwarzania swoich danych osobowych;
 - d) usunięcia swoich danych osobowych na podstawie przepisów prawa;
 - e) sprzeciwu wobec przetwarzania swoich danych;
 - f) wniesienia skargi do Prezesa UODO (na adres Urzędu Ochrony Danych Osobowych, ul. Stawki 2, 00 - 193 Warszawa)
10. Źródło pochodzenia danych osobowych: Pani/a dane osobowe pozyskano z zasobów wewnętrznych administratora lub wobec braku takich danych w zasobach własnych administratora pozyskano dane w drodze udostępnienia na wniosek administratora z zasobów innych administratorów, w szczególności sądu powszechnego właściwego dla administratora.
11. Przetwarzanie Pani/a danych osobowych przez nas jest wymogiem obowiązkowym w zakresie wynikającym z przepisów prawa.

Załącznik nr 1 do obwieszczenia z dnia 19 lipca 2023 r. Wójta Gminy Sobków o włączeniu nowych kart adresowych zabytków archeologicznych do gminnej ewidencji zabytków Gminy Sobków

Lp.	Miejscowość	Nr w miejscowości	Nr na obszarze	Obszar AZP	Charakterystyka
1	Chojny	1	40	87-60	Osada- kultura lużycka, V okres epoki brązu-halsztat C Decyzja WKZ w Kielcach z dnia 15.09.1977 r. Nr Rejestru 967 Dział A
2	Żerniki	-	-	87-60	Osada- kultura lużycka Decyzja WKZ w Kielcach z dnia 15.09.1977 r. Nr Rejestru 968 Dział A
3	Chojny	2	41	87-60	Osada- kultura lużycka (?)
4	Chojny	3	42	87-60	Osada- kultura trzciniecka, wez. okr. epoki brązu
5	Chojny	4	43	87-60	Osada- kultura lużycka, III-IV okr. EB
6	Chojny	5	44	87-60	Ślad osadniczy- epoka kamienia (neolit) Osada- kultura lużycka, V B- HC
7	Chojny	6	45	87-60	Ślad osadniczy- kultura trzciniecka? lużycka?
8	Chojny	7	46	87-60	Osada- kultura trzciniecka?, wez. okr. ep. brązu?
9	Chojny	8	47	87-60	Ślad osadniczy- okr. prehist. późne średn.
10	Chojny	9	48	87-60	Ślad osadniczy- kultura lużycka
11	Żerniki	8	49	87-60	Osada- okres prahist. Osada- kultura lużycka, epoka brązu
12	Żerniki	11	50	87-60	Osada- okres prahist (kultura trzciniecka?)
13	Żerniki	12	51	87-60	Osada (?) - kultura lużycka, okr. halsztacki
14	Bizoręda	7, 12	52	87-60	Ślad osadnictwa- kultura lużycka Cment. ciałopalne- kult. przeworska, późn. okr. wpl. rzym. Osada- kult. wczesnego średniowiecza Osada- kult. późnego średniowiecza Ślad osadnictwa- kultura janisławicka, mezolit Osada- epoka kamienia Cmentarzysko ciałopalne- kultura przeworska, OWR Osada- okres nowożytny
15	Bizoręda	8	53	87-60	Ślad osadnictwa- epoka kamienia Osada- kultura lużycka Osada- kultura przeworska, późn. okr. wpl. rzymsk. Osada- kultura wczesnego średniowiecza Osada- kultura przeworska, okres wpływów rzymskich

16	Bizoręda	9	54	87-60	Ślad osadniczy- epok kamienia
17	Bizoręda	10	55	87-60	Osada- weczesne średniowiecze? Osada- czasy nowożytny ?
18	Bizoręda	11	56	87-60	Osada- epoka kamienia Osada- okres prahist. Osada- późne średniowiecze?
19	Bizoręda	13	57	87-60	Ślad osadnictwa- okres prahist.
20	Bizoręda	14	58	87-60	Ślad osadnictwa- weczesne średniowiecze
21	Bizoręda	1	12	88-60	Ślad osadnictwa- epoka kamienia Osada- kultura trzciniecka? lużycka, II-V okr. EB Ślad osadnictwa- późne średniowiecze Osada- kultura trzciniecka, II okr. EB Osada- kultura lużycka, V okr. EB- pocz. wczesnej ep. żelaza
22	Bizoręda	2	13	88-60	Osada- prahist. (k. trzciniecka?, k. lużycka?, k. przeworska) Obozowisko- mezolit Osada- k. lużycka/ k. grobów kłozowych Osada- k. lużycka
23	Bizoręda	3	14	88-60	Osada- prahist. Ślad osadnictwa- epoka kamienia Osada- k. lużycka, k. grobów kłozowych, V okr. EB- wez. ep. żelaza Osada- k. lużycka, schyłek EB- pocz. wez. ep. żelaza
24	Bizoręda	4	15	88-60	Ślad osadnictwa- epoka kamienia Osada- kultura lużycka Osada- prahist. Osada- k. lużycka, III-V okr. EB
25	Bizoręda	5	16	88-60	Ślad osadnictwa- epoka kamienia Osada/ ślad osadnictwa- prahist.
26	Bizoręda	6	17	88-60	Punkt osadnictwa- prahist. Ślad osadnictwa- k. przeworska?, okr. wpływ. rzymskich? Ślad osadnictwa- prahist. (k. lużycka?)
27	Bizoręda	13	18	88-60	Ślad osadnictwa- prahist. (k. lużycka?)
28	Bizoręda	14	19	88-60	Ślad osadnictwa- epoka kamienia Osada?- prahist. (k. trzciniecka?, k. lużycka?)
29	Bizoręda	15	20	88-60	Ślad osadnictwa- k. lużycka?
30	Bizoręda	16	21	88-60	Ślad osadnictwa- prahist.
31	Żerniki	3	22	88-60	Osada- trzciniecka? Osada- prahist.
32	Żerniki	4	23	88-60	Ślad osadnictwa- epoka kamienia Osada- prahist. Ślad osadnictwa- późne średniow. Osada- prahist. (k. trzciniecka?, k. lużycka?) Ślad osadnictwa- weczesne średniowiecze (VIII-X w.) Ślad osadnictwa- weczesne średniowiecze (XI-XIII w.)

33	Żerniki	5	24	88-60	Osada- k. trzcieniecka, II okr. EB Osada- późne średniowiecze Osada- prahist. Osada- średniowiecze (XI-XIII w.)
34	Żerniki	9	25	88-60	Osada- prahist.
35	Żerniki	15	26	88-60	Ślad osadnictwa- prahist.
36	Żerniki	16	27	88-60	Ślad osadnictwa- prahist.
37	Żerniki	17	28	88-60	Ślad osadnictwa- prahist. Ślad osadnictwa- wczesne średniowiecze
38	Żerniki	18	29	88-60	Ślad osadnictwa- prahist.
39	Żerniki	19	30	88-60	Ślad osadnictwa- prahist.
40	Brzegi	11	31	88-60	Osada- wczesne średniowiecze
41	Brzegi	12	32	88-60	Ślad osadnictwa- wczesne średniowiecze
42	Brzegi	13	33	88-60	Ślad osadnictwa- wczesne średniowiecze
43	Brzegi	14	34	88-60	Ślad osadnictwa- epoka kamienia
44	Brzegi	15	35	88-60	Ślad osadnictwa- prahist.
45	Brzegi	16	36	88-60	Osada- prahist. (k. łużycka?)
46	Brzegi	17	37	88-60	Osada- prahist. Osada- średniowiecze (XI-XIII w.)
47	Brzegi	18	38	88-60	Ślad osadnictwa- prahist.
48	Szczepanów	1	39	88-60	Ślad osadnictwa- epoka kamieni
49	Mzurowa „Zielonki”	1	40	88-60	Ślad osadnictwa- późny neolit lub wcz. okr. EB Ślad osadnictwa- późne średniowiecze
50	Mzurowa	2	41	88-60	Ślad osadnictwa- wczesne średniowiecze (XI-XIII w.) Osada- późne średniowiecze (XIV- XV w.)
51	Mzurowa	3	42	88-60	Osada (obozowisko)- kultura trzcieniecka, II okr. EB
52	Żerniki/ Mosty „Borki”	1	1	88-61	Obozowisko?- k. pucharów lejkowatych, neolit Osada- k. łużycka, schylek EB- wcz. ep. żelaza Grób?/groby?- k. pomorska, starszy okres przedrzymski Osada- k. przeworska, okr. wpływ rzymskich Osada- wczesne średniowiecze (VIII-IX w.) Osada- średniowiecze
53	Żerniki	2	2	88-61	Osada- prahist. Osada- średniowiecze Osada- prahist. (k. łużycka?) Osada- wczesne średniowiecze (XI- XIII w.)
54	Żerniki	10	3	88-61	Osada- kultura łużycka, V okr. EB- początek wcz. ep. żelaza
55	Żerniki	20	4	88-61	Osada- kultura łużycka, schylek EB- początek wcz. ep. żelaza Osada- prahist. Osada- średniowiecze (XI-pocz. XIV w.)

56	Żerniki	21	5	88-61	<p><u>Część północna:</u> Osada- k. trzebieńska, II okr. EB Osada- k. lużycka, III-V okr. EB Osada- k. przeworska, okr. wczesnorzymski</p> <p><u>Część południowa:</u> Osada- k. lużycka Osada- k. przeworska, ml. okr. przedrzymski- okr. wczesnorzymski Osada- prahist. Osada- wczesne średniowiecze (XI-XIII w.)</p>
57	Brzegi	1	6	88-61	Skarb monet- średniowiecze (2 poł. XIII w.)
58	Brzegi „Szczołki”	2	7	88-61	<p>Obozowisko- paleolit schyłkowy Obozowisko- mezolit Obozowisko- k. pucharów lejkowatych, neolit Obozowisko- k. ceramiki sznurowej, neolit Ślad osadniczy- k. trzebieńska, wczesna epoka brązu Cmentarzysko- k. lużycka, hallstad D Cmentarzysko- k. przeworska, OWR (A2/A3) Osada- k. polska, wczesne średniowiecze Fortyfikacje ziemne- I Wojna Światowa Osada- k. lużycka, epoka brązu/ epoka żelaza</p>
59	Brzegi	3	8	88-61	Ślad osadnictwa?- kultura przeworska?, okr. wpl. rzymsk.
60	Brzegi	4	9	88-61	<p>Osada- k. trzebieńska, II okr. EB Ślad osadnictwa- k. przeworska Osada- wczesne średniowiecze Osada- k. przeworska, okres wpływów rzymskich Osada- wczesne średniowiecze (VIII-X w.) Osada- średniowiecze (XII-XIII w.)</p>
61	Brzegi	5	10	88-61	<p><u>Badania z 1968 r.:</u> Osada- k. przeworska, okr. wpl. rzymskich Osada- wczesne średniow.</p> <p><u>Badania z 1982 r.:</u> Osada- wczesne średniow. Osada- k. grobów podkloszowych, starszy okr. przedrzymski</p> <p><u>Badania z 1996 r.:</u> Osada- k. przeworska, młodszy okr. przedrzymski- okr. wpl. rzymskich Osada- prahist. (k. lużycka?) Osada- wczesne średniow. (VIII-XII w.)</p>
62	Brzegi	6	11	88-61	<p>Obozowisko- epoka kamienia (neolit?) Osada- k. przeworska, okr. wpływ. rzymskich</p>

63	Brzegi	8	13	88-61	Cmentarzysko- k. pomorska, starszy okr. przedrzymski Ślad osadnictwa- prahist. (k. pomorska?)
64	Brzegi	9	14	88-61	Osada- kultura trzeciecka i/lub wczesna faza k. lużyckiej, II-III okr. EB
65	Brzegi	-	16	88-61	Zabytki luźne- mezolit Zabytki luźne- neolit Zabytki luźne- k. przeworska, okr. wpływ. rzymskich Zabytki luźne- prahist. Zabytki luźne- średniowiecze
66	Brzegi	-	17	88-61	Zabytek luźny- średniowiecze
67	Brzegi	19	18	88-61	Ślad osadnictwa- prahist.
68	Brzegi	20	19	88-61	Ślad osadnictwa- prahist.
69	Brzegi	21	20	88-61	Ślad osadnictwa- k. trzeciecka lub k. lużycka, epoka brązu Osada- k. lużycka, epoka brązu/ epoka żelaza
70	Brzegi	22	21	88-61	Osada?- k. lużycka, wczesna epoka żelaza (późna faza)
71	Brzeźno	2	22	88-61	Osada- prahist. Ślad osadnictwa- wczesne średniowiecze
72	Brzeźno	3	23	88-61	Osada- k. lużycka Osada- k. przeworska, okres wpływów rzymskich Ślad osadnictwa- wczesne średniowiecze- VIII-IX w. Osada- wczesne średniowiecze- XI- XIII w. Osada- późne średniowiecze
73	Brzeźno	4	24	88-61	Ślad osadnictwa- k. lużycka, wczesna epoka żelaza?
74	Brzeźno	5	25	88-61	Osada- kultura lużycka, wczesna epoka żelaza?
75	Sokolów Dolny	1	35	88-61	Osada- prahist.
76	Sokolów Dolny	2	36	88-61	Ślad osadnictwa- k. lużycka
77	Sokolów Dolny	3	37	88-61	Osada- k. lużycka, schyłek EB- wczesna ep. żelaza
78	Sokolów Dolny	4	38	88-61	Ślad osadnictwa- k. lużycka
79	Sokolów Dolny	5	39	88-61	Ślad osadnictwa- prahist.
80	Sokolów Dolny	6	40	88-61	Ślad osadnictwa- k. lużycka
81	Sokolów Dolny	7	41	88-61	Ślad osadnictwa- prahist. (k. lużycka) Osada- późne średniowiecze (XIV- XV w.)
82	Sokolów Dolny	-	42	88-61	Zabytek luźny- młot kwareytowy
83	Sokolów Górny	1	43	88-61	<u>Badania z 1955 r.:</u> Osada- k. pucharów lejkowatych, neolit Cmentarzysko?- k. lużycka? Osada- k. przeworska, okr. wpływ.

					<p>rzymskich</p> <p>Ślad osadnictwa- średniowiecze</p> <p>Badania z 1968 r.:</p> <p>Obozowisko- mezolit?</p> <p>Osada- k. pucharów lejkowatych, k. ceramiki grzebykowo- dółkowej?, neolit</p> <p>Osada?, cmentarzysko?- k. lużycka</p> <p>Osada- prahist.</p> <p>Decyzja WKZ w Kielcach z dnia 07.03.1972 r. Nr Rejestru 723 Dział A</p>
84	Sokolów Górny	2	44	88-61	<p>Ślad osadnictwa- epoka kamienia</p> <p>Decyzja WKZ w Kielcach z dnia 07.03.1972 r. Nr Rejestru 722 Dział A</p>
85	Sokolów Górny	3	45	88-61	<p>Obozowisko- neolit (k. ceramiki grzebykowo- dółkowej?)</p> <p>Ślad osadnictwa- epoka kamienia</p> <p>Ślad osadnictwa- prahistoria</p> <p>Stanowisko z młodziej epoki kamienia (wpis do rejestru)</p> <p>Decyzja WKZ w Kielcach z dnia 07.03.1972 r. Nr Rejestru 692 Dział A</p>
86	Brzegi	23	48	88-61	Osada- k. przeworska, OWR (WOR-MOR?) B2-B2/C1-C1a
87	Sokolów Dolny	8	49	88-61	<p>Osada- pradzieje</p> <p>Osada- k. przeworska, OWR</p> <p>Stanowisko produkcji dymarskiej (?)- okres wpływów rzymskich</p>
88	Brzegi	24	53	88-61	Ślad osadniczy- XIX w.
89	Brzegi	25	54	88-61	Ślad osadniczy- XIX/XX w.
90	Brzegi	26	55	88-61	Ślad osadniczy- okres nowożytny (XIX/XX wiek)
91	Brzegi	27	56	88-61	<p>Osada- pradzieje</p> <p>Stanowisko produkcji dymarskiej (?)- okres wpływów rzymskich</p>
92	Brzegi	28	57	88-61	<p>Osada- pradzieje</p> <p>Stanowisko produkcji dymarskiej (?)- okres wpływów rzymskich</p>
93	Mzurowa	4	1	89-60	Ślad osadnictwa- neolit
94	Ossowa	1	1	89-61	Cmentarzysko- k. lużycka?
95	Brzeźno	1	2	89-61	Grób ciałopalny- k. przeworska, okr. wczesnorzymski
96			3	89-61	Znalezisko luźne- młot kwarcytowy
97	Wola Kawęcka- Piaski	1	4	89-61	<p>Osada- k. przeworska, ml. okr. przedrzymski- okr. wczesnorzymski</p> <p>Ślad osadnictwa- neolit</p> <p>Cmentarzysko- k. przeworska, OWR</p>

					Decyzja WKZ w Kielcach z dnia 07.03.1972 r. Nr Rejestru 709 i 710 Dział A
98	Wola Kawęcka	2	5	89-61	Ślad osadnictwa- epoka kamienia
99	Mokrsko Górne	1	6	89-61	Rezydencja obronna Decyzje WKZ w Kielcach z dnia 04.07.1947 r., 08.05.1971 r., 05.02.1973 r., 04.04.1987 r Nr Rejestru C.43
100	Mokrsko Górne	2	7	89-61	Grób ciałopalny- k. pomorska, wez. okr. lateński Ślad osadnictwa- prahist. Ślad osadnictwa- weczesne średniowiecze (XII-XIII w.)
101	Mokrsko Górne	3	8	89-61	Ślad osadnictwa- epoka kamienia Osada- k. przeworskiej, ml. okr. przedrzymski- okr. weczesnorzymski Osada- pradzieje Ślad osadnictwa- k. staropolska, XVII i XVIII w. Rejestr: osada kultury trzcinieckiej i z okresn wpływów rzymskich Decyzja WKZ w Kielcach z dnia 07.03.1972 r. Nr Rejestru C.40
102	Mokrsko Górne	4	9	89-61	Osada- prahist.
103	Mokrsko Dolne „Dworska Góra”	1	10	89-61	Grodzisko stożkowate- późne średniowiecze (XIII-XV w.) Decyzje WKZ w Kielcach z dnia 26.05.1967 i 18.03.1987 r. Nr Rejestru C.38
104	Mokrsko Dolne	2	11	89-61	Skarb monet- lata ukrycia skarbu 1589-1590 Fragm.. zabudowy wiejskiej- XVI-XVII w.
105	Mokrsko Dolne „Zameczysko”	3	12	89-61	Siedziba możnowładcza?- XIII-XVIII w. (zasadniczo XVI-XVII w.) Na terenie wpisanym do Rejestru Zabytków Archeologicznych woj. świętokrzyskiego Decyzje WKZ w Kielcach z dnia 26.05.1967 i 18.03.1987 r. Nr Rejestru C.38
106	Mokrsko Dolne	-	13	89-61	Znalezisko luźne- weczesne średniowiecze
107	Sobków	1	16	89-61	Osada- k. lużycka, schylek EB- okr. halsztacki Osada- k. przeworska, okr. weczesnorzymski

					Ślad osadnictwa- wczesne średniowiecze (XII-XIII w.) Decyzja WKZ w Kielcach z dnia 07.03.1972 r. Nr Rejestru 713 Dział A
108	Sobków	2	17	89-61	Osada- k. lużycka Osada- k. przeworska, okres wpływów rzymskich Wieś- czasy nowożytne Decyzja WKZ w Kielcach z dnia 07.03.1972 r. Nr Rejestru 711 Dział A
109	Sobków	3, 4, 5	18, 19, 20	89-61	Osada?- k. przeworskiej, MOP (?) - OWR (WOR-MOR) Osada? Karczma? Obóz wojskowy- partyzancki?- wczesne średniowiecze- nowożytność <u>Sobków 3/18:</u> Osada- k. trzebiecka, II okr. EB Osada- prahist. <u>Sobków 4/19:</u> Osada- k. trzebiecka, II okr. EB Osada- k. lużycka, III okr. EB? Osada- prahist. <u>Sobków 5/20:</u> Osada- prahist. (k. lużycka?)
110	Sobków	6	21	89-61	Ślad osadnictwa- prahist.
111	Sobków	7	22	89-61	Cmentarzysko- k. lużycka, okr. halsztacki Osada?- k. przeworska, OWR
112	Sobków	8	23	89-61	Osada- k. przeworska, okr. wpływów rzymskich
113	Sobków	-	24	89-61	Znalezisko luźne- neolit?
114	Sobków	-	25	89-61	Znalezisko luźne- wczesne średniowiecze
115	Mokrsko Dolne	4	27	89-61	Osada- k. przeworska, OWR Osada- średniowiecze
116	Jawor	3	10	89-61	Osada- prahist. Osada- późne średniowiecze
117	Jawor	2	11	89-61	Osada- k. przeworska, młodszy okres rzymski
118	Jawor- Niziny	4	13	89-61	Ślad osadnictwa- prahist. Ślad osadnictwa- późne średniowiecze
119	Jawor	5	14	89-62	Osada- prahist. Osada- wczesne średniowiecze (XII-XIV w.)
120	Jawor	6	15	89-62	Ślad osadnictwa- prahist. (w tym zapewne OWR) Ślad osadnictwa- wczesne średniowiecze (VII-IX w.)
121	Jawor	7	16	89-62	<u>Cześć SW stanowiska:</u> Osada- k. lużycka, wczesna epoka żelaza Osada- prahist. Osada- wczesne średniowiecze (VI-VII w.) Osada- wczesne średniowiecze (VII-IX w.) Osada- wczesne średniowiecze (XII-XIII w.)

					Osada- późne średniowiecze (XIV-XV w.) Część NE stanowiska: Osada- k. lużycka, wczesna epoka żelaza Osada- prahist. Osada- wczesne średniowiecze (VII-IX w.)
122	Niziny	2	17	89-62	Ślad osadnictwa- prahist.
123	Jawor	8	18	89-62	Osada- prahist. Ślad osadnictwa- wczesne średniowiecze (XI-XIII w.) Osada- późne średniowiecze (XIV-XV w.)
124	Chomentów	1	19	89-62	Ślad osadnictwa- wczesne średniowiecze (VIII-XI w.) Osada- późne średniowiecze (XIII-XV w.)
125	Chomentów	2	20	89-62	Ślad osadnictwa- wczesne średniowiecze (VII-IX w.)
126	Chomentów	3	21	89-62	Osada- wczesne średniowiecze (X-XII w.)
127	Chomentów	4	22	89-62	Ślad osadnictwa- późne średniowiecze
128	Niziny	1	31	89-62	Liczne ślady osadnictwa (pracownie, obozowiska?)- epoka kamienia Obozowiska, pracownie?- mezolit Osada- neolit Osada- wczesne średniowiecze
129	Nowe Kotlice	1	12	90-61	Ślad osadnictwa- prahist. Ślad osadnictwa- wczesne średniowiecze
130	Nowe Kotlice	2	13	90-61	Ślad osadnictwa- średniowiecze
131	Nowe Kotlice	3	14	90-61	Ślad osadnictwa- prahist. (k. przeworska?)
132	Nowe Kotlice	4	15	90-61	Ślad osadnictwa- k. lużycka
133	Kotlice Stare	1	16	90-61	Osada?- k. przeworska Ślad osadnictwa- k. lużycka Osada- okres wpływów rzymskich (wpis do rejestru) Decyzja WKZ w Kielcach z dnia 07.03.1972 r. Nr Rejestru 708 Dział A
134	Kotlice Stare	2	17	90-61	Osada wielokulturowa- ep. kam.?, okres lateński i OWR Osada- k. trzcieniecka
135	Kotlice Stare	3	18	90-61	Osada i cmentarzysko- ep. kam. i prahist. Cmentarzysko ciałopalne- k. trzcieniecka, II okr. EB Decyzja WKZ w Kielcach z dnia 07.03.1972 r. Nr Rejestru 707 Dział A
136	Kotlice Stare	4	19	90-61	Ślad osadnictwa- prahist. (k. przeworska?)
137	Kotlice Stare	5	20	90-61	Osada- k. lużycka
138	Kotlice Stare	6	21	90-61	Ślad osadnictwa- prahist. (k. lużycka?)

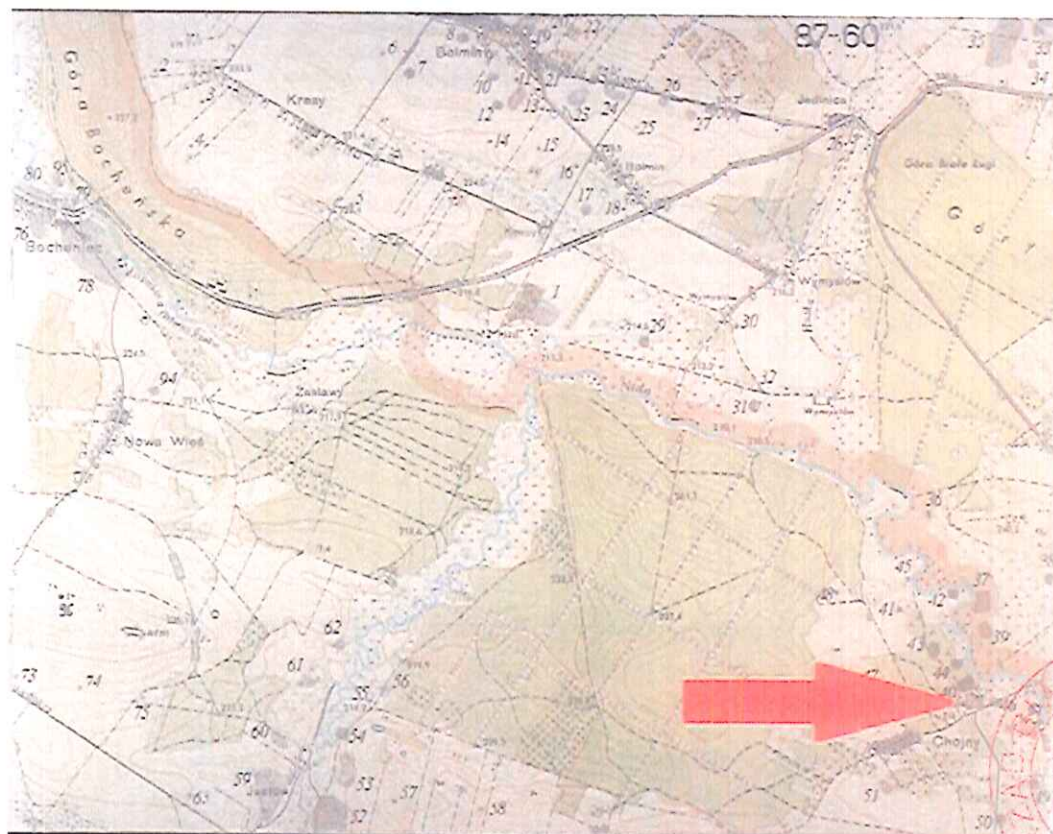
139	Korytnica	1	22	90-61	Cmentarzysko- k. pomorska Osada- k. lużycka Osada- k. pomorska Osada wielokulturowa- późna faza k. lużyckiej, k. pomorska, k. przeworska
140	Korytnica „Pamięciny”	2	23	90-61	Ślad osadnictwa- kultura pucharów lejkowatych, neolit Osada- k. trzebieńska, II okr. EB Osada- k. lużycka Osada- k. przeworska, okres późnorzymski
141	Korytnica	11	24	90-61	Ślad osadnictwa- epoka kamienia Ślad osadnictwa- prahist.
142	Korytnica	12	25	90-61	Osada- k. przeworska, okr. późnorzymski
143	Korytnica	13	26	90-61	Osada- k. przeworska, ml. okr. przedrzymski- okr. późnorzymski Ślad osadnictwa- średniowiecze Osada- okres wpływów rzymskich (wpis do rejestru zabytków) Decyzja WKZ w Kielcach z dnia 07.03.1972 r. Nr Rejestru 704 Dział A
144	Korytnica	14	27	90-61	Osada- k. lużycka
145	Korytnica	15	28	90-61	Osada- k. lużycka Osada- prahist.
146	Korytnica	-	-	90-62	Grodzisko jednodzielne- XII w. Decyzja WKZ w Kielcach z dnia 05.02.1973 r. Nr Rejestru 813 Dział A
147	Korytnica	3	1	90-62	Grodzisko???- wczesne średniowiecze??
148	Korytnica	4	2	90-62	Skarb monet- okr. wpl. rzymskich
149	Korytnica	5	3	90-62	Osada- k. lużycka i k. przeworska Ślad osadnictwa- neolit Osada- k. przeworska, okr. wpl. rzymskich
150	Korytnica	6	4	90-62	Ślad osadnictwa- epoka kamienia
151	Korytnica	7	5	90-62	Ślad osadnictwa, groby (?) - prahist. Osada- prahist. (zapewne k. lużycka) Ślad osadnictwa- k. przeworska, okres późnorzymski
152	Korytnica	8	6	90-62	Osada (?) - k. lużycka
153	Korytnica	9	7	90-62	Osada- wczesne średniowiecze
154	Korytnica	10	8	90-62	Osada- wczesne średniowiecze
155	Korytnica	16	9	90-62	Osada- k. przeworska, okres wpływów rzymskich Ślad osadnictwa- wczesne średniowiecze
156	Korytnica	17	10	90-62	Osada- wczesne średniowiecze

157	Korytnica	18	11	90-62	Osada- k. przeworska, okres późnorzymski
158	Korytnica	19	12	90-62	Ślad osadnictwa- wczesne średniowiecze
159	Korytnica	20	13	90-62	Ślad osadnictwa- k. przeworska, okres późnorzymski
160	Korytnica	21	14	90-62	Ślad osadnictwa- mezolit (?) Ślad osadnictwa- neolit Ślad osadnictwa- prahist.
161	Korytnica	22	15	90-62	Ślad osadnictwa- prahist.
162	Korytnica	23	16	90-62	Ślad osadnictwa- prahist.
163	Jawor	1	17	90-62	Ślad osadnictwa- k. przeworska, okres wpływów rzymskich
164	Jawor	2	18	90-62	Osada- k. przeworska, okres późnorzymski
165	Karsy	1	19	90-62	Osada wielokulturowa- mezolit, neolit, okres wpływów rzymskich, średniowiecze
166	Karsy	2	20	90-62	Pracownie krzemieniarskie?- mezolit, neolit
167	Karsy	3	21	90-62	Stanowisko wielokulturowe- mezolit, neolit, okres wpływów rzymskich
168	Karsy	4	22	90-62	Osada- wczesne średniowiecze
169	Karsy	5	23	90-62	Ślad osadnictwa- prahist.
170	Karsy	6	24	90-62	Ślad osadnictwa- prahist.
171	Lipa	1	25	90-62	Ślad osadnictwa- prahist. (zapewne k. przeworska) Na terenie wpisanym do Rejestru Zabytków Nieruchomych woj. świętokrzyskiego Nr Rejestru A.153 Decyzja WKZ w Kielcach z dnia 06.12.1957 r.
172	Korytnica „Zagórze” (Podgonie, Podogonie)	24	53	90-62	Osada- k. przeworska, OWR (MOP?)

Z. up. Wójta Gminy Sobków
Zastępca Wójta
mgr Małgorzata Słotwińska

GEZ	KARTA ADRESOWA ZABYTKU		3. Miejscowość Chojny
1. Nazwa STANOWISKO ARCHEOLOGICZNE	2. Czas powstania Osada- kultura łużycka, V okres epoki brązu-halsztat C		

7. Fotografia z opisem wskazującym orientację w stosunku do sąsiednich terenów lub stron świata albo mapa z zaznaczonym stanowiskiem archeologicznym



3. Adres
Numer obszaru AZP 87-60
Numer stanowiska w miejscowości: 1
Numer stanowiska na obszarze: 40

5. Przynależność administracyjna
województwo: świętokrzyskie
powiat: jędrzejowski
gmina: Sobków

6. Formy ochrony
Rejestr Zabytków
Archeologicznych
woj. świętokrzyskiego

Decyzja WKZ
w Kielcach
z dnia 15.09.1977 r.
Nr Rejestru 967 Dział A

W zgodności z oryginałem

stwierdzam

19 LIP. 2023

z upoważnienia
Kierownik Referatu
Budownictwa i Inwestycji

Locher

mgr inż. Wioletta Konieczna

Źródło: Archiwum Zakładowe WUOZ Kielce

8. Historia, opis i wartości

Stanowisko zewidencjonowali w ramach programu Archeologiczne Zdjęcie Polski (AZP) w roku 1980 U. Bąk, A. Matoga, A. Szybowicz. W chwili odkrycia stanowisko znajdowało się na terenie nadzalewowym dużej doliny, w lesie. Teren był niezabudowany.

Badacze ocenili wielkość stanowiska na ok 1 ha, a jego wartość poznawczą na średnią.

Zabytek posiada indywidualne wartości historyczne i naukowe, zwłaszcza wynikające z dobrze zachowanej substancji zabytkowej i wysokiego stopnia autentyzmu. Zabytek może być przedmiotem badań, w tym archeologicznych.

Zabytek jest ważnym obiektem archeologicznym. Przedstawia dużą wartość dla badań nad najdawniejszymi dziejami naszego kraju i jako takie podlega ochronie.

9. Stan zachowania i postulaty dotyczące konserwacji

Stan zachowania: dostateczny

Zabytek w dużej części porastają krzewy i drzewa, częściowo w obrębie zabudowań gospodarczych. Pozostałości stanowiska znajdują się najpewniej pod powierzchnią ziemi. Podczas weryfikacyjnej prospekcji terenowej nie zadokumentowano materiału zabytkowego. Zagrożeniem mogą być nowe budynki, ale też obrywające się brzegi rzeki Biała Nida.


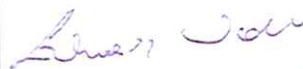
Postulaty konserwatorskie:

- prowadzić okresowe kontrole stanu zachowania;
- wszelkie problemy ze stanem zachowania oraz ewentualnymi zniszczeniami bezwzględnie natychmiastowo zgłaszać organowi nadzoru konserwatorskiego

Wszelkie prace wpływające na stan zachowania, w tym zmianę wyglądu i sposobu zagospodarowania wymagają pozwolenia ŚWKZ w Kielcach w trybie decyzji, stosownie do art. 36 ustawy o ochronie zabytków i opiece nad zabytkami.

10. Wykonanie karty (autor, data i podpis)

Lukasz Wodecki, 30.09.2021 r.



11. Zatwierdzenie karty (podpis wojewódzkiego konserwatora zabytków)*

Zatwierdzam
4 września 2023

mgr inż. Wioletta Konieczna
Kierownik Referatu
Budownictwa i Inwestycji

Załącznik do karty stanowiska Chojny 1 AZP 87-60/40



**Za zgodność z oryginałem
świadczam**

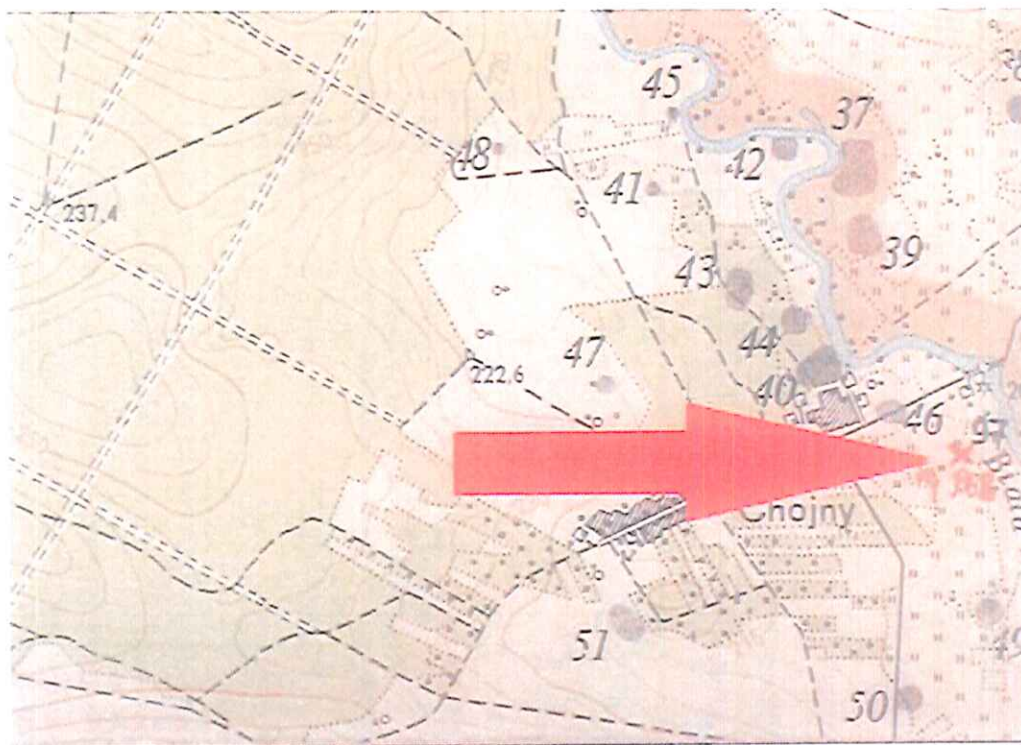
19 LIP. 2023

z up. Wójta Gminy Sobków
Kierownik Referatu
Budownictwa i Inwestycji
Wioletta Konieczna
mgr inż. Wioletta Konieczna

Źródło: Archiwum Zakładowe WUOZ Kielce

GEZ	KARTA ADRESOWA ZABYTKU		3. Miejscowość Żerniki
4. Nazwa STANOWISKO ARCHEOLOGICZNE	5. Czas powstania Osada- kultura łużycka		

7. Fotografia z opisem wskazującym orientację w stosunku do sąsiednich terenów lub stron świata albo mapa z zaznaczonym stanowiskiem archeologicznym



Źródło: Archiwum Zakładowe WUOZ Kielce

6. Adres

Numer obszaru AZP 87-60
Numer stanowiska w miejscowości: -
Numer stanowiska na obszarze: -

5. Przynależność administracyjna

województwo: świętokrzyskie

powiat: jędrzejowski

gmina: Sobków

6. Formy ochrony

Rejestr Zabytków
Archeologicznych
woj. świętokrzyskiego

Decyzja WKZ
w Kielcach
z dnia 15.09.1977 r.
Nr Rejestru 968 Dział A



**Za zgodność z oryginałem
stwierdzam**

19 LIP. 2023

z up. Wójta Gminy Sobków
Kierownik Referatu
Budownictwa i Inwestycji
Wioletta Konieczna
mgr inż. Wioletta Konieczna

Stanowisko na terenie nadzalewowym dużej doliny, na polu uprawnym i łące. Teren niezabudowany.

Zabytek posiada indywidualne wartości historyczne i naukowe, zwłaszcza wynikające z dobrze zachowanej substancji zabytkowej i wysokiego stopnia autentyczności. Zabytek może być przedmiotem badań, w tym archeologicznych.

Zabytek jest ważnym obiektem archeologicznym. Przedstawia dużą wartość dla badań nad najdawniejszymi dziejami naszego kraju i jako takie podlega ochronie.

Stan zachowania: dostateczny

Zabytek na polu uprawnym i łące. Pozostałości stanowiska znajdują się najpewniej pod powierzchnią ziemi. Podczas weryfikacyjnej prospekcji terenowej nie zadokumentowano materiału zabytkowego.

Postulaty konserwatorskie:

- prowadzić okresowe kontrole stanu zachowania;
- wszelkie problemy ze stanem zachowania oraz ewentualnymi zniszczeniami bezwzględnie natychmiastowo zgłaszać organowi nadzoru konserwatorskiego

Wszelkie prace wpływające na stan zachowania, w tym zmianę wyglądu i sposobu zagospodarowania wymagają pozwolenia ŚWKZ w Kielcach w trybie decyzji, stosownie do art. 36 ustawy o ochronie zabytków i opiece nad zabytkami.

Lukasz Wodecki, 30.09.2023 r.

Lukasz Wodecki



**Za zgodność z oryginałem
stwierdzam**

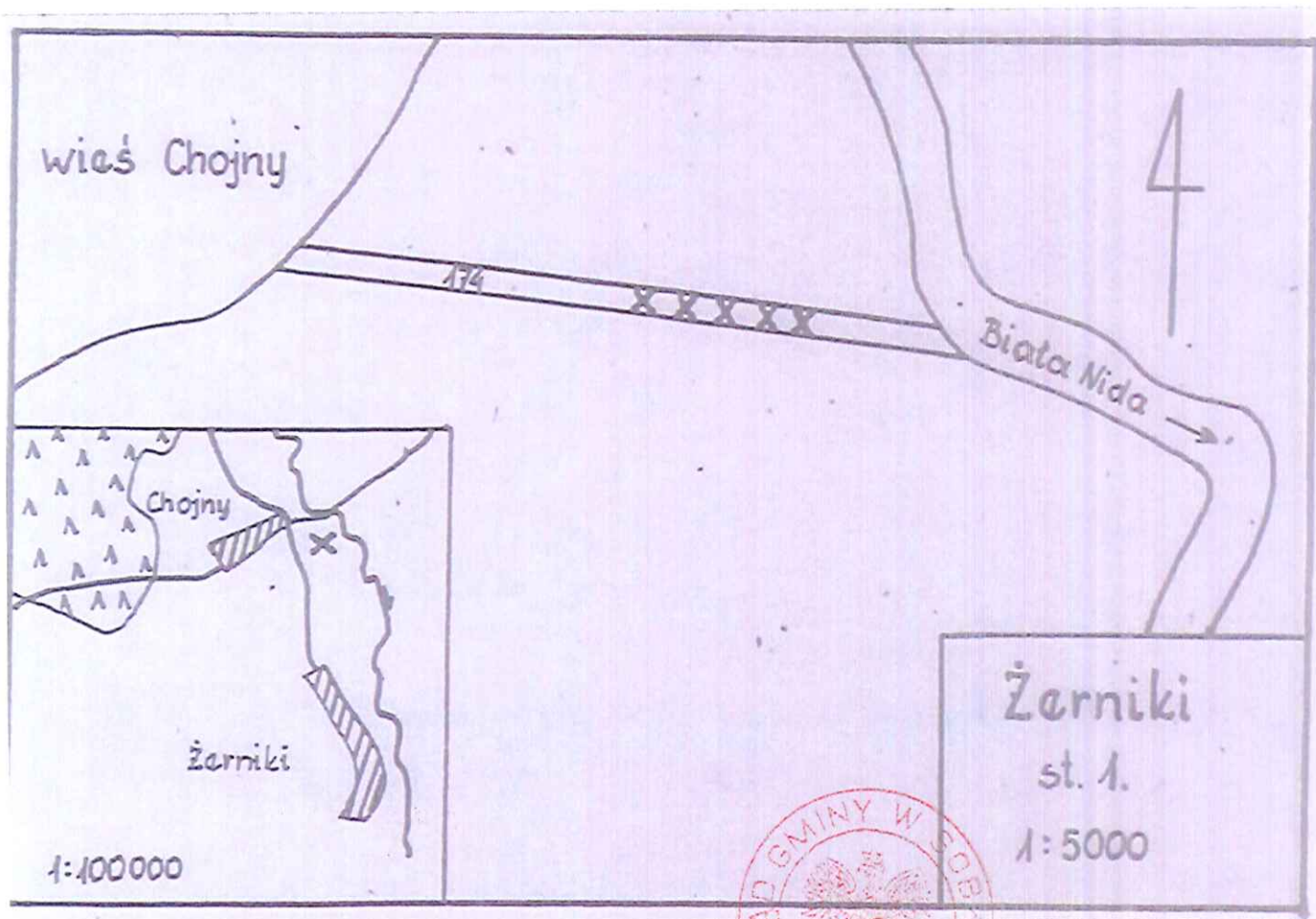
19 LIP. 2023

z up. Wójta Gminy Sobków
Kierownik Referatu
Budownictwa i Inwestycji

mgr inż. Wioletta Konieczna

*dotyczy zabytków niewpisanych do rejestru zabytków, w tym zabytków archeologicznych, wojewódzki konserwator zabytków

Załącznik do karty stanowiska Żerniki nr Rejestru Zabytków 968



Źródło: Archiwum Zakładowe WUOZ Kielce

za zgodność z oryginałem
otwierdam

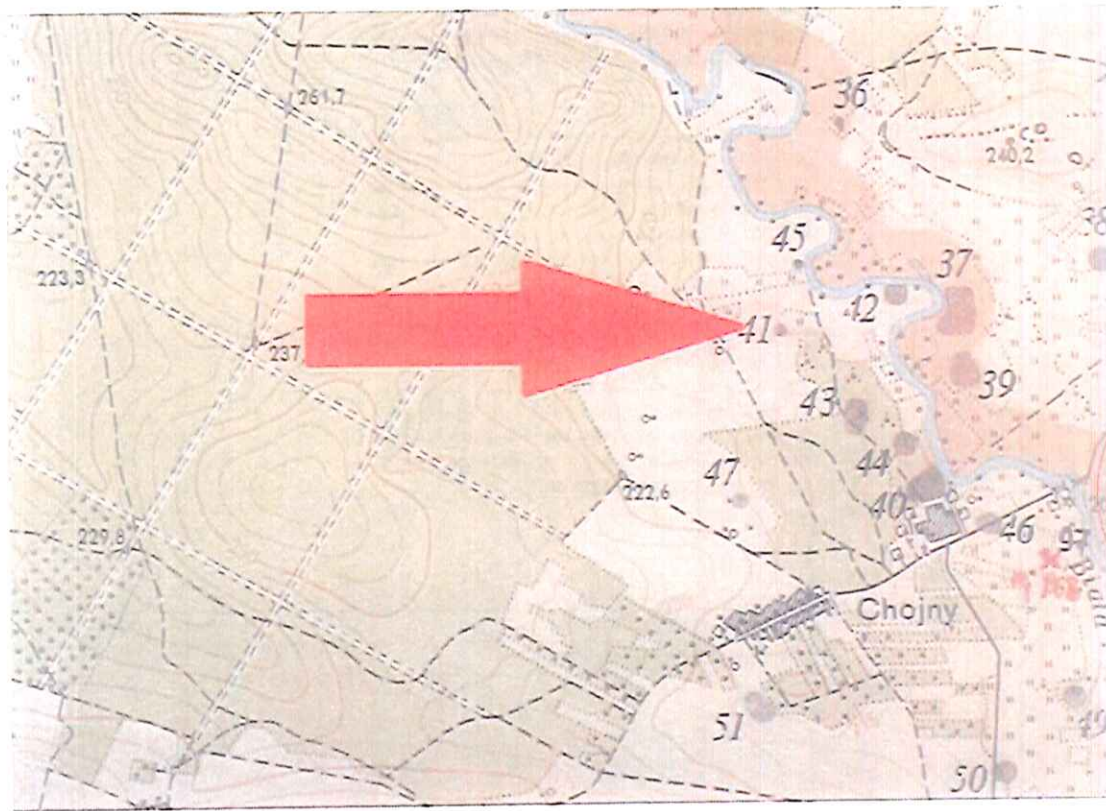
19 LIP. 2023

z up. Wójta Gminy Sobków
Kierownik Referatu
Budownictwa i Inwestycji

Kolce
mgr inż. Wioletta Konieczna

GEZ	KARTA ADRESOWA ZABYTKU		3. Miejscowość Chojny
1. Nazwa STANOWISKO ARCHEOLOGICZNE	2. Czas powstania Osada- kultura łużycka (?)		

7. Fotografia z opisem wskazującym orientację w stosunku do sąsiednich terenów lub stron świata albo mapa z zaznaczonym stanowiskiem archeologicznym



7. Adres
Numer obszaru AZP 87-60
Numer stanowiska w miejscowości: 2
Numer stanowiska na obszarze: 41

5. Przynależność administracyjna
województwo: świętokrzyskie
powiat: jędrzejowski
gmina: Sobków



**za zgodność z oryginałem
świadczam**
19 LIP. 2023
z up. Wójta Gminy Sobków
Kierownik Referatu
Budownictwa i Inwestycji
Lowe
mgr inż. Wioletta Konieczna

Źródło: Archiwum Zakładowe WUOZ Kielce

8. Historia, opis i wartości

Stanowisko zewidencjonowali w ramach programu Archeologiczne Zdjęcie Polski (AZP) w roku 1980 U. Bąk, A. Matoga, A. Szybowicz. W chwili odkrycia stanowisko znajdowało się na terenie nadzalewowym dużej doliny, w lesie. Teren był niezabudowany.

Badacze ocenili wielkość stanowiska na ok 1 ha, a jego wartość poznawczą na średnią.

9. Stan zachowania i postulaty dotyczące konserwacji

Obecnie stanowisko znajduje się w lesie. Pozostałości stanowiska znajdują się najpewniej pod powierzchnią ziemi. Podczas weryfikacyjnej prospekcji terenowej nie zadokumentowano materiału zabytkowego.

Prace inwestycyjne w granicach wyznaczonych przez Wojewódzkiego Konserwatora Zabytków wymagają uzgodnień ze stanowiska konserwatorskiego. Należy również liczyć się z koniecznością zapewnienia badań archeologicznych związanych z ochroną zabytków archeologicznych, których rodzaj i zakres określi ŚWKZ w Kielcach.

W trakcie prac ziemnych należy postępować zgodnie z art. 32 ust. 1 ustawy z dnia 23 lipca 2003 r. o ochronie zabytków i opiece nad zabytkami, mówiącym, że kto w trakcie prowadzenia robót budowlanych lub ziemnych, odkrył przedmiot, co do którego istnieje przypuszczenie, iż jest on zabytkiem, jest obowiązany:

- 1) wstrzymać wszelkie roboty mogące uszkodzić lub zniszczyć odkryty przedmiot;
- 2) zabezpieczyć, przy użyciu dostępnych środków, ten przedmiot i miejsce jego odkrycia;
- 3) niezwłocznie zawiadomić o tym właściwego wojewódzkiego konserwatora zabytków, a jeśli nie jest to możliwe, właściwego wójta (burmistrza, prezydenta miasta).

10. Wykonanie karty (autor, data i podpis)

Lukasz Wodecki, 30.09.2021 r.

Lukasz Wodecki

11. Zatwierdzenie karty (podpis wojewódzkiego konserwatora zabytków)



*dotyczy zabytków nieposiadających dokumentu zabytkowego (niezabytki) i nieposiadających ewidencji zabytków

za zgodność z oryginałem

stwierdzam

19 LIP. 2023

z up. Wójta Gminy Sobków

Wioletta Konieczna

Budownictwa i Inwestycji

Wioletta Konieczna
mgr inż. Wioletta Konieczna

GEZ	KARTA ADRESOWA ZABYTKU		3. Miejscowość Chojny
1. Nazwa STANOWISKO ARCHEOLOGICZNE	2. Czas powstania Osada- kultura trzciniicka, wcz. okr. epoki brązu		
7. Fotografia z opisem wskazującym orientację w stosunku do sąsiednich terenów lub stron świata albo mapa z zaznaczonym stanowiskiem archeologicznym			4. Adres
			Numer obszaru AZP S7-60 Numer stanowiska w miejscowości: 3 Numer stanowiska na obszarze: 42
			5. Przynależność administracyjna województwo: świętokrzyskie powiat: jędrzejowski gmina: Sobków
			6. Formy ochrony  Za zgodność z oryginałem stwierdzam 19 LIP. 2023 z up. Wójta Gminy Sobków Kierownik Referatu Budownictwa i Inwestycji  mgr inż. Wioletta Konieczna

Źródło: Archiwum Zakładowe WUOZ Kielce

8. Historia, opis i wartości

Stanowisko zewidencjonowali w ramach programu Archeologiczne Zdjęcie Polski (AZP) w roku 1980 U. Bąk, A. Matoga, A. Szybowski. W chwili odkrycia stanowisko znajdowało się na terenie dużej doliny, na prywatnym terenie rolniczym. Teren był niezabudowany.

Badacze ocenili wielkość stanowiska na ok 0.5 ha. Nie wskazano wartości poznawczej zabytku.

9. Stan zachowania i postulaty dotyczące konserwacji

Obecnie stanowisko znajduje się na nieużytkach/łące. Pozostałości stanowiska znajdują się najpewniej pod powierzchnią ziemi. Podczas weryfikacyjnej prospekcji terenowej nie zadokumentowano materiału zabytkowego.

Prace inwestycyjne w granicach wyznaczonych przez Wojewódzkiego Konserwatora Zabytków wymagają uzgodnień ze stanowiska konserwatorskiego. Należy również liczyć się z koniecznością zapewnienia badań archeologicznych związanych z ochroną zabytków archeologicznych, których rodzaj i zakres określi ŚWKZ w Kielcach.

W trakcie prac ziemnych należy postępować zgodnie z art. 32 ust. 1 ustawy z dnia 23 lipca 2003 r. o ochronie zabytków i opiece nad zabytkami, mówiącym, że kto w trakcie prowadzenia robót budowlanych lub ziemnych, odkrył przedmiot, co do którego istnieje przypuszczenie, iż jest on zabytkiem, jest obowiązany:

- 1) wstrzymać wszelkie roboty mogące uszkodzić lub zniszczyć odkryty przedmiot;
- 2) zabezpieczyć, przy użyciu dostępnych środków, ten przedmiot i miejsce jego odkrycia;
- 3) niezwłocznie zawiadomić o tym właściwego wojewódzkiego konserwatora zabytków, a jeśli nie jest to możliwe, właściwego wójta (burmistrza, prezydenta miasta).

10. Wykonanie karty (autor, data i podpis)

Lukasz Wodecki, 30.09.2021 r.

11. Zatwierdzenie karty (podpis wojewódzkiego konserwatora zabytków)



*dotyczy zabytków nieprzeznaczonych do rezerwy zabytków i nieobjętych dystrykcyjnym ewidencją zabytków

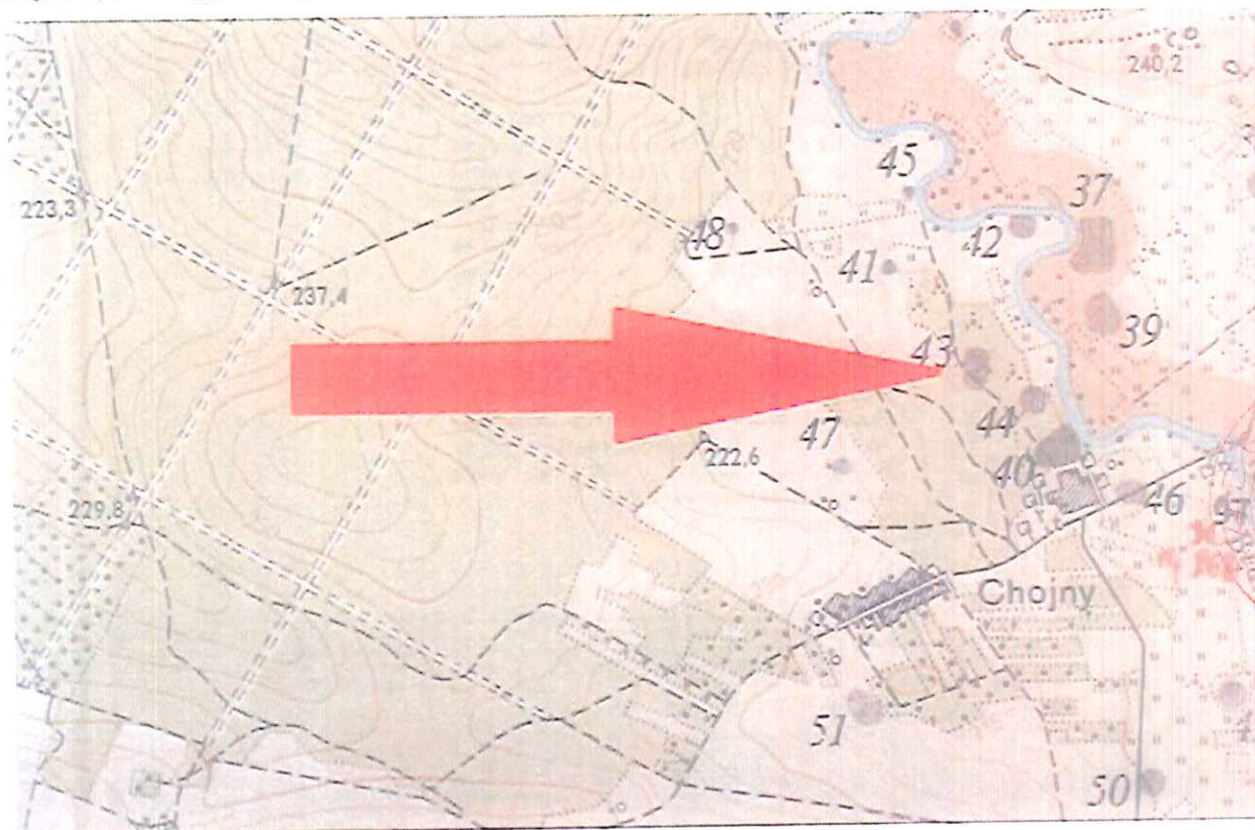
**za zgodność z oryginałem
świadczam**

z up. Wójta Gminy Sobków
Kierownik Referatu
Budownictwa i Inwestycji

mgr inż. Wioletta Konieczna

GEZ	KARTA ADRESOWA ZABYTKU		3. Miejscowość Chojny
1. Nazwa STANOWISKO ARCHEOLOGICZNE	2. Czas powstania Osada- kultura łużycka, III-IV okr. EB		

7. Fotografia z opisem wskazującym orientację w stosunku do sąsiednich terenów lub stron świata albo mapa z zaznaczonym stanowiskiem archeologicznym



4. Adres
Numer obszaru AZP 87-60
Numer stanowiska w miejscowości: 4
Numer stanowiska na obszarze: 43

5. Przynależność administracyjna
województwo: świętokrzyskie
powiat: jędrzejowski
gmina: Sobków

6. Formy ochrony



**Za zgodność z oryginałem
stwierdzam**
19 LIP. 2023
z up. Wójta Gminy Sobków
Kierownik Referatu
Budownictwa i Inwestycji
Wioletta Konieczna
mgr inż. Wioletta Konieczna

Źródło: Archiwum Zakładowe WUOZ Kielce

8. Historia, opis i wartość

Stanowisko zewidencjonowali w ramach programu Archeologiczne Zdjęcie Polski (AZP) w roku 1980 U. Bąk, A. Matoga, A. Szybowski. W chwili odkrycia stanowisko znajdowało się na terenie dużej doliny, w lesie. Teren był niezabudowany.

Badacze ocenili wielkość stanowiska na ok 1 ha, a jego wartość poznawczą na średnią.

9. Stan zachowania i postulaty dotyczące konserwacji

Obecnie stanowisko znajduje się w lesie. Pozostałości stanowiska znajdują się najpewniej pod powierzchnią ziemi. Podczas weryfikacyjnej prospekcji terenowej nie zadokumentowano materiału zabytkowego.

Prace inwestycyjne w granicach wyznaczonych przez Wojewódzkiego Konserwatora Zabytków wymagają uzgodnień ze stanowiska konserwatorskiego. Należy również liczyć się z koniecznością zapewnienia badań archeologicznych związanych z ochroną zabytków archeologicznych, których rodzaj i zakres określi ŚWKZ w Kielcach.

W trakcie prac ziemnych należy postępować zgodnie z art. 32 ust. 1 ustawy z dnia 23 lipca 2003 r. o ochronie zabytków i opiece nad zabytkami, mówiącym, że kto w trakcie prowadzenia robót budowlanych lub ziemnych, odkrył przedmiot, co do którego istnieje przypuszczenie, iż jest on zabytkiem, jest obowiązany:

- 1) wstrzymać wszelkie roboty mogące uszkodzić lub zniszczyć odkryty przedmiot;
- 2) zabezpieczyć, przy użyciu dostępnych środków, ten przedmiot i miejsce jego odkrycia;
- 3) niezwłocznie zawiadomić o tym właściwego wojewódzkiego konserwatora zabytków, a jeśli nie jest to możliwe, właściwego wójta (burmistrza, prezydenta miasta).

10. Wykonanie karty (autor, data i podpis)

Lukasz Wodecki, 30.09.2021 r.

11. Zatwierdzenie karty (podpis wojewódzkiego konserwatora zabytków)*



*Listy zabytków nieruchomych do rejestru zabytków województwa świętokrzyskiego, ewidencja zabytków

**Za zgodność z oryginałem
stwierdzam**

19 LIP. 2023

mgr inż. Wioletta Konieczna
Kierownik Referatu
Budownictwa i Inwestycji

GEZ	KARTA ADRESOWA ZABYTKU		3. Miejscowość Chojny
1. Nazwa STANOWISKO ARCHEOLOGICZNE	2. Czas powstania Ślad osadniczy- epoka kamienia (neolit) Osada- kultura łużycka, V B- HC		

7. Fotografia z opisem wskazującym orientację w stosunku do sąsiednich terenów lub stron świata albo mapa z zaznaczonym stanowiskiem archeologicznym



4. Adres
Numer obszaru AZP 87-60
Numer stanowiska w miejscowości: 5
Numer stanowiska na obszarze: 44

5. Przynależność administracyjna
województwo: świętokrzyskie
powiat: jędrzejowski
gmina: Sobków

6. Formy ochrony



**Za zgodność z oryginałem
stwierdzam**
19 LIP. 2023
z up. Wójta Gminy Sobków
Kierownik Referatu
Budownictwa i Inwestycji
Wioletta Konieczna
mgr inż. Wioletta Konieczna

Źródło: Archiwum Zakładowe WUOZ Kielce

Stanowisko zewidencjonowali w ramach programu Archeologiczne Zdjęcie Polski (AZP) w roku 1980 U. Bąk, A. Matoga, A. Szybowicz. W chwili odkrycia stanowisko znajdowało się na terenie dużej doliny, w lesie. Teren był niezabudowany.

Badacze ocenili wielkość stanowiska na ok 0.5 ha, a jego wartość poznawczą na średnią.

9. Stan zachowania i postulaty dotyczące konserwacji

Obecnie stanowisko znajduje się w lesie. Pozostałości stanowiska znajdują się najpewniej pod powierzchnią ziemi. Podczas weryfikacyjnej prospekcji terenowej nie zadokumentowano materiału zabytkowego.

Prace inwestycyjne w granicach wyznaczonych przez Wojewódzkiego Konserwatora Zabytków wymagają uzgodnień ze stanowiska konserwatorskiego. Należy również liczyć się z koniecznością zapewnienia badań archeologicznych związanych z ochroną zabytków archeologicznych, których rodzaj i zakres określi ŚWKZ w Kielcach.

W trakcie prac ziemnych należy postępować zgodnie z art. 32 ust. 1 ustawy z dnia 23 lipca 2003 r. o ochronie zabytków i opiece nad zabytkami, mówiącym, że kto w trakcie prowadzenia robót budowlanych lub ziemnych, odkrył przedmiot, co do którego istnieje przypuszczenie, iż jest on zabytkiem, jest obowiązany:

- 1) wstrzymać wszelkie roboty mogące uszkodzić lub zniszczyć odkryty przedmiot;
- 2) zabezpieczyć, przy użyciu dostępnych środków, ten przedmiot i miejsce jego odkrycia;
- 3) niezwłocznie zawiadomić o tym właściwego wojewódzkiego konserwatora zabytków, a jeśli nie jest to możliwe, właściwego wójta (burmistrza, prezydenta miasta).

10. Wykonanie karty (autor, data i podpis)

Lukasz Wodecki, 30.09.2021 r.

Lukasz Wodecki

11. Zatwierdzenie karty (podpis wojewódzkiego konserwatora zabytków)*



*dotyczy zwozków nieobjętych do zakresu zawartego w projekcie wojewódzkiego programu odcienienia zabytków

Za zgodność z oryginałem

stwierdzam

19 LIP. 2023

z up. Wójta Gminy Sobków

Budownictwa i Inwestycji

Wioletta Konieczna
mgr inż. Wioletta Konieczna

GEZ	KARTA ADRESOWA ZABYTKU		3. Miejscowość Chojny
1. Nazwa STANOWISKO ARCHEOLOGICZNE	2. Czas powstania Ślad osadniczy- kultura trzciniecka? łużycka?		
7. Fotografia z opisem wskazującym orientację w stosunku do sąsiednich terenów lub stron świata albo mapa z zaznaczonym stanowiskiem archeologicznym			4. Adres
			Numer obszaru AZP 87-60 Numer stanowiska w miejscowości: 6 Numer stanowiska na obszarze: 45
			5. Przynależność administracyjna województwo: świętokrzyskie powiat: jędrzejowski gmina: Sobków
			6. Formy ochrony <p style="text-align: center;">Ca zgodność z oryginałem stwierdzam 19 LIP. 2023 z up. Wójta Gminy Sobków Kierownik Referatu Budownictwa i Inwestycji <i>Łowca</i> mgr inż. Wioletta Konieczna</p>

Źródło: Archiwum Zakładowe WUOZ Kielce

8. Historia, opis i wartość

Stanowisko zewidencjonowali w ramach programu Archeologiczne Zdjęcie Polski (AZP) w roku 1980 U. Bąk, A. Matoga, A. Szybowicz. W chwili odkrycia stanowisko znajdowało się na terenie dużej doliny, na wydmie. Teren był niezabudowany.

Badacze ocenili wielkość stanowiska na ok 1 ara, a jego wartość poznawczą na małą.

9. Stan zachowania i postulaty dotyczące konserwacji

Obecnie stanowisko znajduje się na łące/nieczytkach. Pozostałości stanowiska znajdują się najpewniej pod powierzchnią ziemi. Podczas weryfikacyjnej prospekcji terenowej nie zadokumentowano materiału zabytkowego.

Prace inwestycyjne w granicach wyznaczonych przez Wojewódzkiego Konserwatora Zabytków wymagają uzgodnień ze stanowiska konserwatorskiego. Należy również liczyć się z koniecznością zapewnienia badań archeologicznych związanych z ochroną zabytków archeologicznych, których rodzaj i zakres określi ŚWKZ w Kielcach.

W trakcie prac ziemnych należy postępować zgodnie z art. 32 ust. 1 ustawy z dnia 23 lipca 2003 r. o ochronie zabytków i opiece nad zabytkami, mówiącym, że kto w trakcie prowadzenia robót budowlanych lub ziemnych, odkrył przedmiot, co do którego istnieje przypuszczenie, iż jest on zabytkiem, jest obowiązany:

- 1) wstrzymać wszelkie roboty mogące uszkodzić lub zniszczyć odkryty przedmiot;
- 2) zabezpieczyć, przy użyciu dostępnych środków, ten przedmiot i miejsce jego odkrycia;
- 3) niezwłocznie zawiadomić o tym właściwego wojewódzkiego konserwatora zabytków, a jeśli nie jest to możliwe, właściwego wójta (burmistrza, prezydenta miasta).

10. Wykonanie karty (autor, data i podpis)

Lukasz Wodecki, 30.09.2021 r.

11. Zatwierdzenie karty (podpis wojewódzkiego konserwatora zabytków)

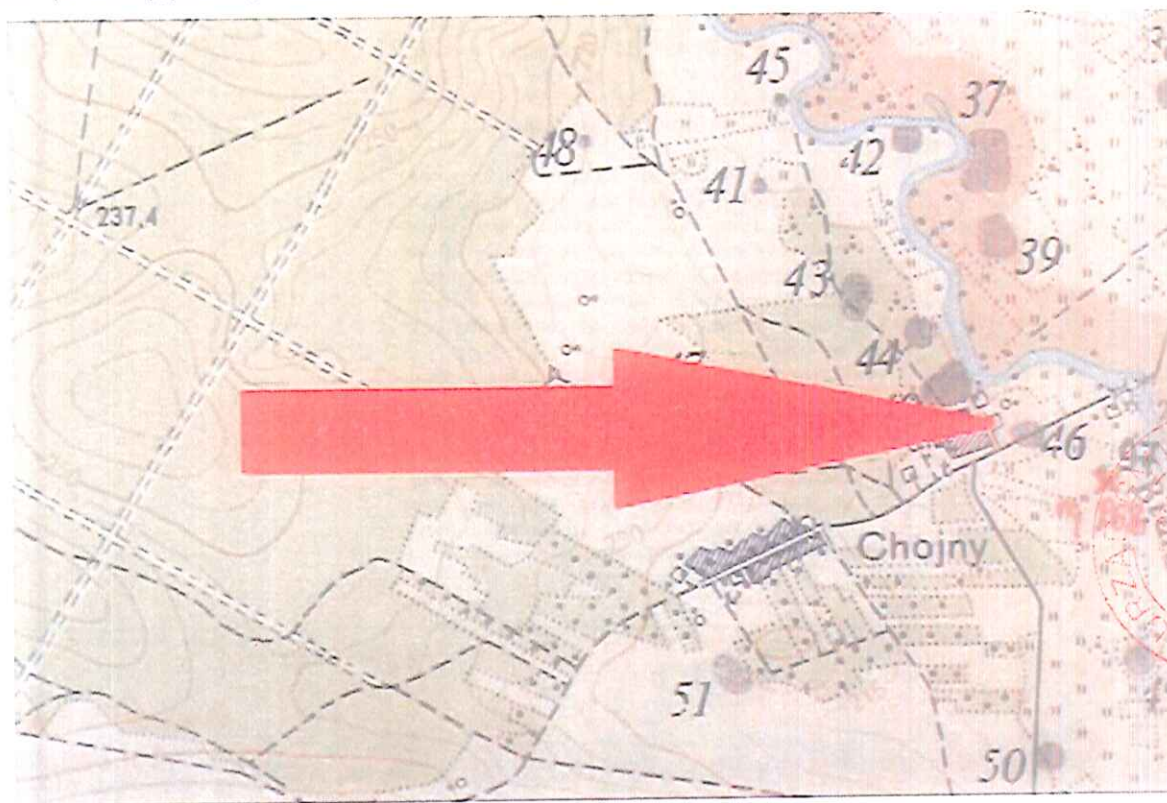


*Należy zwrócić uwagę na przepisy dotyczące zgłoszenia i ewaluacji odkrycia zabytkowego.

**Za zgodność z oryginałem
stwierdzam**
19 LIP. 2023
z up. Wójta Gminy Sobków
Kierownik Referatu
Budownictwa i Inwestycji
Wioletta Konieczna
mgr inż. Wioletta Konieczna

GEZ	KARTA ADRESOWA ZABYTKU		3. Miejscowość Chojny
1. Nazwa STANOWISKO ARCHEOLOGICZNE	2. Czas powstania Osada- kultura trzciniecka?, wcz. okr. ep. brązu?		

7. Fotografia z opisem wskazującym orientację w stosunku do sąsiednich terenów lub stron świata albo mapa z zaznaczonym stanowiskiem archeologicznym



4. Adres
Numer obszaru AZP 87-60
Numer stanowiska w miejscowości: 7
Numer stanowiska na obszarze: 46

5. Przynależność administracyjna
województwo: świętokrzyskie
powiat: jędrzejowski
gmina: Sobków

6. Formy ochrony



za zgodność z oryginałem
świadczam
19 LIP. 2023
z up. Wójta Gminy Sobków
Kierownik Referatu
Budownictwa i Inwestycji
Kowca
mgr inż. Wioletta Konieczna

Źródło: Archiwum Zakładowe WUOZ Kielce

8. Historia, opis i wartość

Stanowisko zewidencjonowali w ramach programu Archeologiczne Zdjęcie Polski (AZP) w roku 1980 U. Bąk, A. Matoga, A. Szybowicz. W chwili odkrycia stanowisko znajdowało się na terenie dużej doliny, na wydmie. Teren był niezabudowany.

Badacze ocenili wielkość stanowiska na ok 0.5 ha, a jego wartość poznawczą na średnią.

9. Stan zachowania i postulaty dotyczące konserwacji

Obecnie stanowisko znajduje się na nieużytkach, na których rosną nieregularnie krzewy oraz w lesie. Pozostałości stanowiska znajdują się najpewniej pod powierzchnią ziemi. Podczas weryfikacyjnej prospekcji terenowej nie zadokumentowano materiału zabytkowego.

Prace inwestycyjne w granicach wyznaczonych przez Wojewódzkiego Konserwatora Zabytków wymagają uzgodnień ze stanowiska konserwatorskiego. Należy również liczyć się z koniecznością zapewnienia badań archeologicznych związanych z ochroną zabytków archeologicznych, których rodzaj i zakres określili ŚWKZ w Kielcach.

W trakcie prac ziemnych należy postępować zgodnie z art. 32 ust. 1 ustawy z dnia 23 lipca 2003 r. o ochronie zabytków i opiece nad zabytkami, mówiącym, że kto w trakcie prowadzenia robót budowlanych lub ziemnych, odkrył przedmiot, co do którego istnieje przypuszczenie, iż jest on zabytkiem, jest obowiązany:

- 1) wstrzymać wszelkie roboty mogące uszkodzić lub zniszczyć odkryty przedmiot;
- 2) zabezpieczyć, przy użyciu dostępnych środków, ten przedmiot i miejsce jego odkrycia;
- 3) niezwłocznie zawiadomić o tym właściwego wojewódzkiego konserwatora zabytków, a jeśli nie jest to możliwe, właściwego wójta (burmistrza, prezydenta miasta).

10. Wykonanie karty (autor, data i podpis)

Lukasz Wodecki, 30.09.2021 r.

11. Zatwierdzenie karty (podpis wojewódzkiego konserwatora zabytków)*



**za zgodność z oryginałem
stwierdzam**

19 LIP. 2023

z up. Wójta Gminy Sobków
Kierownik Referatu

Budownictwa i Inwestycji

mgr inż. Wioletta Konieczna

*dotyczy zabytków wpisanych do rejestru zabytków i znajdujących się w granicach ewidencyjnych zabytków

GEZ	KARTA ADRESOWA ZABYTKU		3. Miejscowość Chojny
1. Nazwa STANOWISKO ARCHEOLOGICZNE	2. Czas powstania Ślad osadniczy- okr. prehist. późne średn.		
7. Fotografia z opisem wskazującym orientację w stosunku do sąsiednich terenów lub stron świata albo mapa z zaznaczonym stanowiskiem archeologicznym			4. Adres
			Numer obszaru AZP 87-60 Numer stanowiska w miejscowości: 8 Numer stanowiska na obszarze: 47
			5. Przynależność administracyjna województwo: świętokrzyskie powiat: jędrzejowski gmina: Sobków
Źródło: Archiwum Zakładowe WUOZ Kielce			6. Formy ochrony  Za zgodność z oryginałem stwierdzam 19 LIP. 2023 z up. Wójta Gminy Sobków Kierownik Referatu Budownictwa i Inwestycji  mgr inż. Wioletta Konieczna

Stanowisko zewidencjonowali w ramach programu Archeologiczne Zdjęcie Polski (AZP) w roku 1980 U. Bąk, A. Matoga, A. Szybowicz. W chwili odkrycia stanowisko znajdowało się na obszarze falistym, na polu ornym. Teren był niezabudowany.

Badacze nie ocenili wielkości i wartości stanowiska.

Obecnie stanowisko znajduje się w lesie. Pozostałości stanowiska znajdują się najpewniej pod powierzchnią ziemi. Podczas weryfikacyjnej prospekcji terenowej nie zadokumentowano materiału zabytkowego.

Prace inwestycyjne w granicach wyznaczonych przez Wojewódzkiego Konserwatora Zabytków wymagają uzgodnień ze stanowiska konserwatorskiego. Należy również liczyć się z koniecznością zapewnienia badań archeologicznych związanych z ochroną zabytków archeologicznych, których rodzaj i zakres określi ŚWKZ w Kielcach.

W trakcie prac ziemnych należy postępować zgodnie z art. 32 ust. 1 ustawy z dnia 23 lipca 2003 r. o ochronie zabytków i opiece nad zabytkami, mówiącym, że kto w trakcie prowadzenia robót budowlanych lub ziemnych, odkrył przedmiot, co do którego istnieje przypuszczenie, iż jest on zabytkiem, jest obowiązany:

- 1) wstrzymać wszelkie roboty mogące uszkodzić lub zniszczyć odkryty przedmiot;
- 2) zabezpieczyć, przy użyciu dostępnych środków, ten przedmiot i miejsce jego odkrycia;
- 3) niezwłocznie zawiadomić o tym właściwego wojewódzkiego konserwatora zabytków, a jeśli nie jest to możliwe, właściwego wójta (burmistrza, prezydenta miasta).

Lukasz Wodecki, 30.09.2021 r.

Lukasz Wodecki



**Za zgodność z oryginałem
o t w i e r d z a m**

19 LIP. 2023

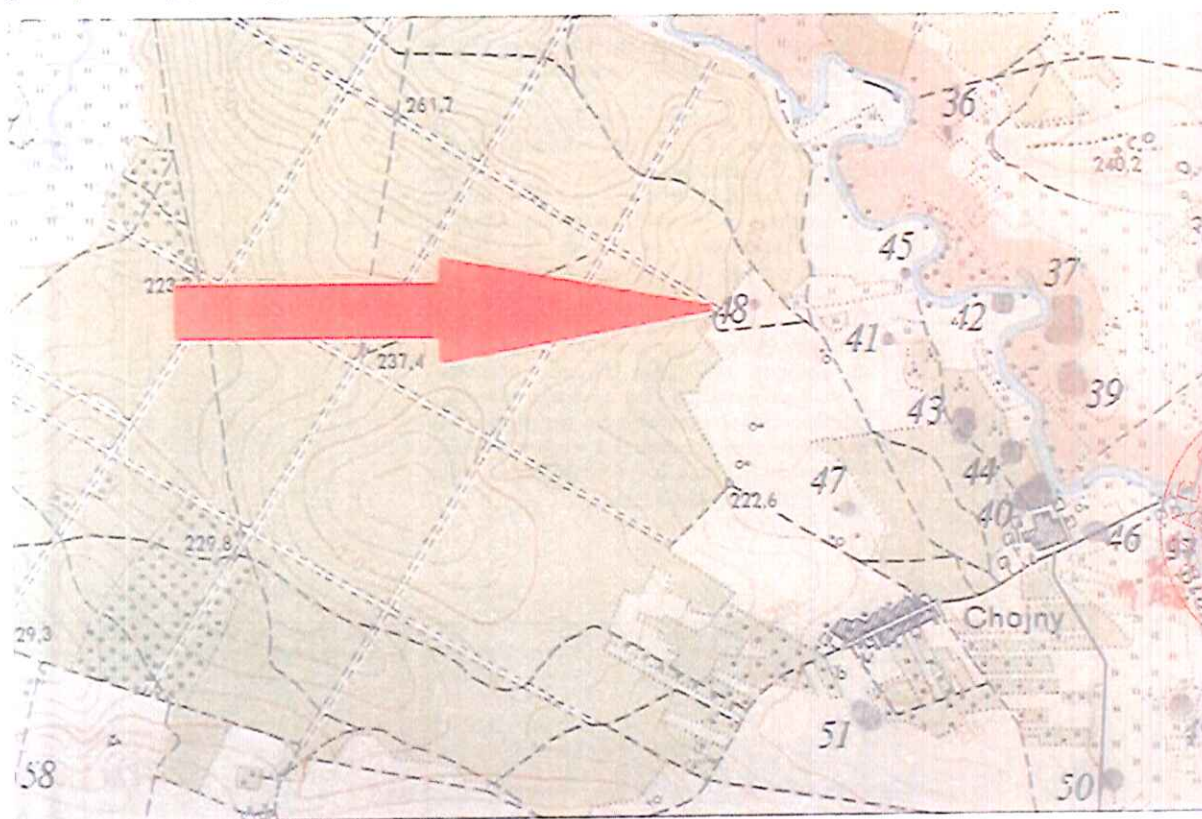
z up. Wójta Gminy Sobków
Kierownik Referatu

Budownictwa i Inwestycji

Wioletta Koneczna
mgr inż. Wioletta Koneczna

GEZ	KARTA ADRESOWA ZABYTKU		3. Miejscowość Chojny
1. Nazwa STANOWISKO ARCHEOLOGICZNE	2. Czas powstania Ślad osadniczy- kultura łużycka		

7. Fotografia z opisem wskazującym orientację w stosunku do sąsiednich terenów lub stron świata albo mapa z zaznaczonym stanowiskiem archeologicznym



4. Adres
Numer obszaru AZP 87-60
Numer stanowiska w miejscowości: 9
Numer stanowiska na obszarze: 48

5. Przynależność administracyjna
województwo: świętokrzyskie
powiat: jędrzejowski
gmina: Sobków

6. Formy ochrony



**Za zgodność z oryginałem
stwierdzam**

19 LIP. 2023

z up. Wójta Gminy Sobków
Kierownik Referatu
Budownictwa i Inwestycji
do wien
mgr inż. Wioletta Koniczna

Źródło: Archiwum Zakładowe WUOZ Kielce

Stanowisko zewidencjonowali w ramach programu Archeologiczne Zdjęcie Polski (AZP) w roku 1980 U. Bąk, A. Matoga, A. Szybowicz. W chwili odkrycia stanowisko znajdowało się na terenie nadzalewowym dużej doliny, na polu ornym. Teren był niezabudowany.

Badacze ocenili wartość stanowiska poznawczą na średnią.

Obecnie stanowisko znajduje się w lesie. Pozostałości stanowiska znajdują się najpewniej pod powierzchnią ziemi. Podczas weryfikacyjnej prospekcji terenowej nie zadokumentowano materiału zabytkowego.

Prace inwestycyjne w granicach wyznaczonych przez Wojewódzkiego Konserwatora Zabytków wymagają uzgodnień ze stanowiska konserwatorskiego. Należy również liczyć się z koniecznością zapewnienia badań archeologicznych związanych z ochroną zabytków archeologicznych, których rodzaj i zakres określi ŚWKZ w Kielcach.

W trakcie prac ziemnych należy postępować zgodnie z art. 32 ust. 1 ustawy z dnia 23 lipca 2003 r. o ochronie zabytków i opiece nad zabytkami, mówiącym, że kto w trakcie prowadzenia robót budowlanych lub ziemnych, odkrył przedmiot, co do którego istnieje przypuszczenie, iż jest on zabytkiem, jest obowiązany:

- 1) wstrzymać wszelkie roboty mogące uszkodzić lub zniszczyć odkryty przedmiot;
- 2) zabezpieczyć, przy użyciu dostępnych środków, ten przedmiot i miejsce jego odkrycia;
- 3) niezwłocznie zawiadomić o tym właściwego wojewódzkiego konserwatora zabytków, a jeśli nie jest to możliwe, właściwego wójta (burmistrza, prezydenta miasta).

Lukasz Wodecki, 30.09.2021 r.

Lukasz Wodecki



**Za zgodność z oryginałem
świadczam**

19 LIP. 2023

z up. Wójta Gminy Sobków

Budownictwa i Inwestycji

Wioletta Konieczna
mgr inż. Wioletta Konieczna

GEZ	KARTA ADRESOWA ZABYTKU		3. Miejscowość Żerniki
1. Nazwa STANOWISKO ARCHEOLOGICZNE	2. Czas powstania Osada- okres prahist. Osada- kultura łużycka, epoka brązu		
7. Fotografia z opisem wskazującym orientację w stosunku do sąsiednich terenów lub stron świata albo mapa z zaznaczonym stanowiskiem archeologicznym			4. Adres Numer obszaru AZP 87-60 Numer stanowiska w miejscowości: 8 Numer stanowiska na obszarze: 49 Działki nr geodez.: 541, 542/2
<p style="text-align: center;">● 87-60/49</p> <p style="text-align: center;">Źródło: Archiwum Zakładowe WUOZ Kielce</p>			5. Przynależność administracyjna województwo: świętokrzyskie powiat: jędrzejowski gmina: Sobków
			6. Formy ochrony  Za zgodność z oryginałem świadczam 19 LIP. 2023 z up. Wójta Gminy Sobków Kierownik Referatu Budownictwa i Inwestycji <i>Kowce</i> mgr inż. Wioletta Konieczna

8. Historia, opis i wartości

Stanowisko zewidencjonowali w ramach programu Archeologiczne Zdjęcie Polski (AZP) w roku 1980 U. Bąk, A. Matoga, A. Szybowicz. W chwili odkrycia stanowisko znajdowało się na terenie dużej doliny, na wydmie. Teren był niezabudowany.

Badacze ocenili wielkość stanowiska na ok 0,5 ha, a jego wartość poznawczą na małą.

Stanowisko zweryfikowane w 2010 roku przez M. Przeździeckiego i W. Migala. Określone jako osada kultury łużyckiej z epoki brązu. Znajdowało się na nieużytkach. Badacze ocenili wielkość stanowiska na ok 0,5 ha, a jego wartość poznawczą na małą.

9. Stan zachowania i postulaty dotyczące konserwacji

Obecnie stanowisko znajduje się na nieużytkach. Pozostałości stanowiska znajdują się najpewniej pod powierzchnią ziemi. Podczas weryfikacyjnej prospekcji terenowej zadokumentowano 3 fragmenty ceramiki nowożytniej, które pozostawiono w miejscu znalezienia.

Prace inwestycyjne w granicach wyznaczonych przez Wojewódzkiego Konserwatora Zabytków wymagają uzgodnień ze stanowiska konserwatorskiego. Należy również liczyć się z koniecznością zapewnienia badań archeologicznych związanych z ochroną zabytków archeologicznych, których rodzaj i zakres określi ŚWKZ w Kielcach.

W trakcie prac ziemnych należy postępować zgodnie z art. 32 ust. 1 ustawy z dnia 23 lipca 2003 r. o ochronie zabytków i opiece nad zabytkami, mówiącym, że kto w trakcie prowadzenia robót budowlanych lub ziemnych, odkrył przedmiot, co do którego istnieje przypuszczenie, iż jest on zabytkiem, jest obowiązany:

- 1) wstrzymać wszelkie roboty mogące uszkodzić lub zniszczyć odkryty przedmiot;
- 2) zabezpieczyć, przy użyciu dostępnych środków, ten przedmiot i miejsce jego odkrycia;
- 3) niezwłocznie zawiadomić o tym właściwego wojewódzkiego konserwatora zabytków, a jeśli nie jest to możliwe, właściwego wójta (burmistrza, prezydenta miasta).

10. Wykonanie karty (autor, data i podpis)

Lukasz Wodecki, 30.09.2021 r.

Lukasz Wodecki

11. Zatwierdzenie karty (podpis wojewódzkiego konserwatora zabytków)



dotyczy zabytków nieposiadających rejestru zabytków wpisanych do rejestru zabytków wojewódzkiego konserwatora zabytków

**Za zgodność z oryginałem
stwierdzam**

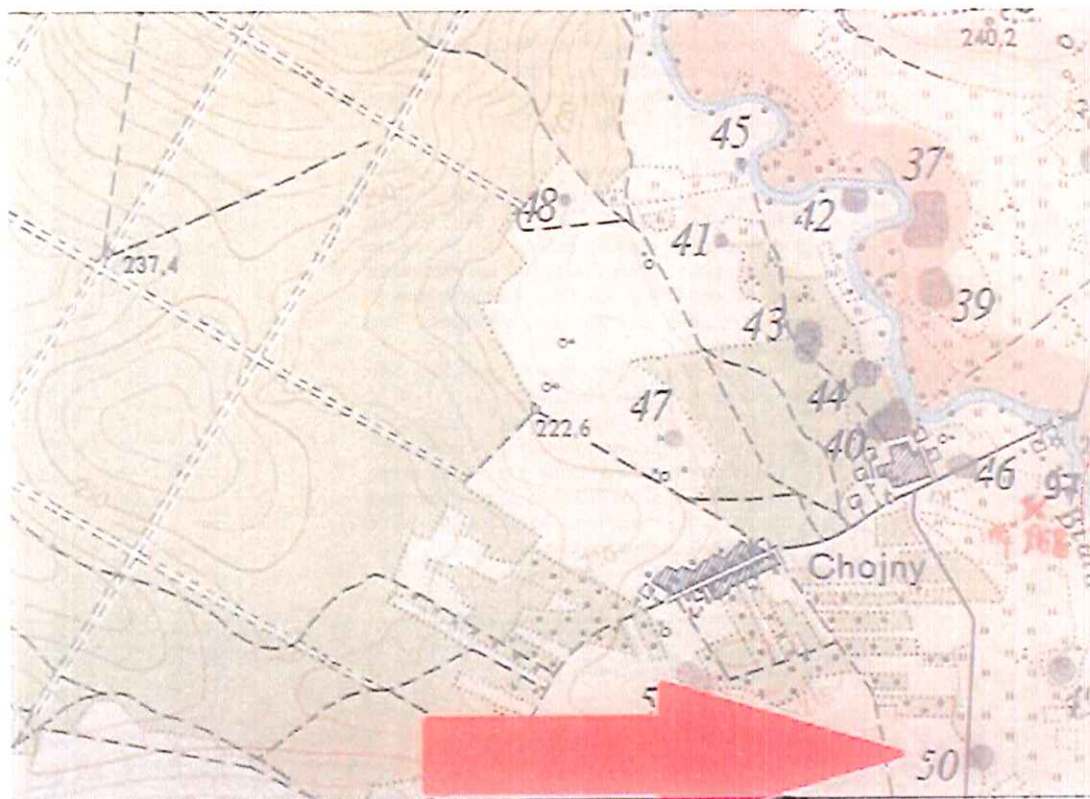
19 LIP. 2023

z up. Wójta Gminy Sobków
Kierownik Referatu
Budownictwa i Inwestycji

Wioletta Konieczna
mgr inż. Wioletta Konieczna

GEZ	KARTA ADRESOWA ZABYTKU		3. Miejscowość Żerniki
1. Nazwa STANOWISKO ARCHEOLOGICZNE	2. Czas powstania Osada- okres prahist (kultura trzcieniecka?)		

7. Fotografia z opisem wskazującym orientację w stosunku do sąsiednich terenów lub stron świata albo mapa z zaznaczonym stanowiskiem archeologicznym



4. Adres
Numer obszaru AZP 87-60
Numer stanowiska w miejscowości: 11
Numer stanowiska na obszarze: 50

5. Przynależność administracyjna
województwo: świętokrzyskie
powiat: jędrzejowski
gmina: Sobków

6. Formy ochrony



**Za zgodność z oryginałem
świadczam**
19 LIP. 2023
z up. Wójta Gminy Sobków
Kierownik Referatu
Budownictwa i Inwestycji
Wioletta Konieczna
mgr inż. Wioletta Konieczna

Źródło: Archiwum Zakładowe WUOZ Kielce

Stanowisko zewidencjonowali w ramach programu Archeologiczne Zdjęcie Polski (AZP) w roku 1980 U. Bąk, A. Matoga, A. Szybiewicz. W chwili odkrycia stanowisko znajdowało się na terenie dużej doliny, na łące. Teren był niezabudowany.

Badacze ocenili wielkość stanowiska na ok 0,5 ha.

Obecnie stanowisko znajduje się na łące. Pozostałości stanowiska znajdują się najpewniej pod powierzchnią ziemi. Podczas weryfikacyjnej prospekcji terenowej zadokumentowano 5 fragmentów ceramiki późno-nowożytnej, którą pozostawiono w miejscu znalezienia.

Prace inwestycyjne w granicach wyznaczonych przez Wojewódzkiego Konserwatora Zabytków wymagają uzgodnień ze stanowiska konserwatorskiego. Należy również liczyć się z koniecznością zapewnienia badań archeologicznych związanych z ochroną zabytków archeologicznych, których rodzaj i zakres określi ŚWKZ w Kielcach.

W trakcie prac ziemnych należy postępować zgodnie z art. 32 ust. 1 ustawy z dnia 23 lipca 2003 r. o ochronie zabytków i opiece nad zabytkami, mówiącym, że kto w trakcie prowadzenia robót budowlanych lub ziemnych, odkrył przedmiot, co do którego istnieje przypuszczenie, iż jest on zabytkiem, jest obowiązany:

- 1) wstrzymać wszelkie roboty mogące uszkodzić lub zniszczyć odkryty przedmiot;
- 2) zabezpieczyć, przy użyciu dostępnych środków, ten przedmiot i miejsce jego odkrycia;
- 3) niezwłocznie zawiadomić o tym właściwego wojewódzkiego konserwatora zabytków, a jeśli nie jest to możliwe, właściwego wójta (burmistrza, prezydenta miasta).

Lukasz Wodecki, 30.09.2021 r.

Lukasz Wodecki



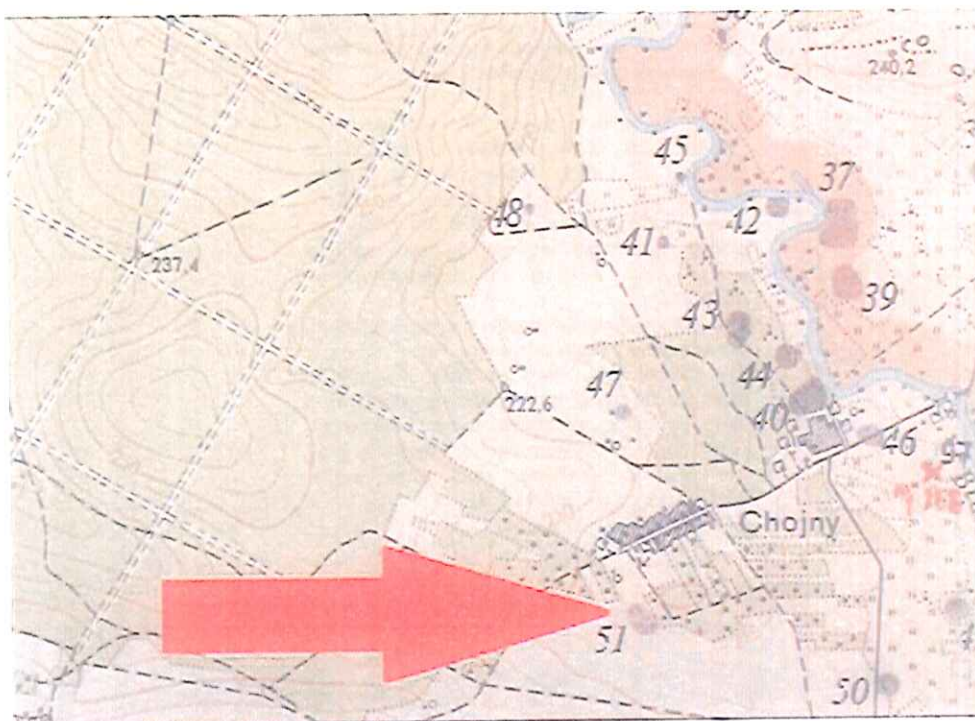
**Za zgodność z oryginałem
stwierdzam
19 LIP. 2023**

z up. Wójta Gminy Sobków
Kierownik Referatu
Budownictwa i Inwestycji

Wioletta Konieczna
mgr inż. Wioletta Konieczna

GEZ	KARTA ADRESOWA ZABYTKU		3. Miejscowość Żerniki
1. Nazwa STANOWISKO ARCHEOLOGICZNE	2. Czas powstania Osada (?) - kultura łużycka, okr. halsztacki		

7. Fotografia z opisem wskazującym orientację w stosunku do sąsiednich terenów lub stron świata albo mapa z zaznaczonym stanowiskiem archeologicznym

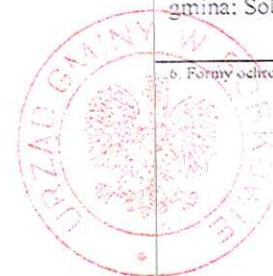


Źródło: Archiwum Zakładowe WUOZ Kielce

4. Adres
Numer obszaru AZP 87-60
Numer stanowiska w miejscowości: 12
Numer stanowiska na obszarze: 51

5. Przynależność administracyjna
województwo: świętokrzyskie
powiat: jędrzejowski
gmina: Sobków

6. Formy ochrony



**Za zgodność z oryginałem
świadczam**
19 LIP. 2023
z up. Wójta Gminy Sobków
Kierownik Referatu
Budownictwa i Inwestycji
Wioletta Konieczna
mgr inż. Wioletta Konieczna

8. Historia, opis i wartości

Stanowisko zewidencjonowali w ramach programu Archeologiczne Zdjęcie Polski (AZP) w roku 1980 U. Bąk, A. Matoga, A. Szybowicz. W chwili odkrycia stanowisko znajdowało się na obszarze falistym, na polu ornym. Teren był niezabudowany.

Badacze ocenili wartość poznawczą stanowiska na małą.

9. Stan zachowania i postulaty dotyczące konserwacji

Obecnie stanowisko znajduje się w lesie. Pozostałości stanowiska znajdują się najpewniej pod powierzchnią ziemi. Podczas weryfikacyjnej prospekcji terenowej nie zadokumentowano materiału zabytkowego.

Prace inwestycyjne w granicach wyznaczonych przez Wojewódzkiego Konserwatora Zabytków wymagają uzgodnień ze stanowiska konserwatorskiego. Należy również liczyć się z koniecznością zapewnienia badań archeologicznych związanych z ochroną zabytków archeologicznych, których rodzaj i zakres określi ŚWKZ w Kielcach.


W trakcie prac ziemnych należy postępować zgodnie z art. 32 ust. 1 ustawy z dnia 23 lipca 2003 r. o ochronie zabytków i opiece nad zabytkami, mówiącym, że kto w trakcie prowadzenia robót budowlanych lub ziemnych, odkrył przedmiot, co do którego istnieje przypuszczenie, iż jest on zabytkiem, jest obowiązany:

- 1) wstrzymać wszelkie roboty mogące uszkodzić lub zniszczyć odkryty przedmiot;
- 2) zabezpieczyć, przy użyciu dostępnych środków, ten przedmiot i miejsce jego odkrycia;
- 3) niezwłocznie zawiadomić o tym właściwego wojewódzkiego konserwatora zabytków, a jeśli nie jest to możliwe, właściwego wójta (burmistrza, prezydenta miasta).

10. Wykonanie karty (autor, data i podpis)

Lukasz Wodecki, 30.09.2021 r.

11. Zatwierdzenie karty (podpis wojewódzkiego konserwatora zabytków)



*dotyczy zabytków nieposiadających rejestru zabytkowy i znajdujących się w granicach wojewódzkiej ewidencji zabytków

Za zgodność z oryginałem

świadczam

19 LIP. 2023

z up. Wójta Gminy Sobków
Kierownik Rezerwatu

Budownictwa i Inwestycji

mgr inż. Wioletta Konieczna

GEZ	KARTA ADRESOWA ZABYTKU		3. Miejscowość
1. Nazwa STANOWISKO ARCHEOLOGICZNE	2. Czas powstania Ślad osadnictwa- kultura luzycka Cment. ciałopalne- kult. przeworska, późn. okr. wpl. rzym. Osada- kult. wczesnego średniowiecza Osada- kult. późnego średniowiecza Ślad osadnictwa- kultura janisławicka, mezolit Osada- epoka kamienia Cmentarzysko ciałopalne- kultura przeworska, OWR Osada- okres nowożytny	Bizorenda/ Bioręda	
7. Fotografia z opisem wskazującym orientację w stosunku do sąsiednich terenów lub stron świata albo mapa z zaznaczonym stanowiskiem archeologicznym			4. Adres
			Numer obszaru AZP 87-60 Numer stanowiska w miejscowości: 7. 12 Numer stanowiska na obszarze: 52 Działki nr geodezyjne: od 181 do 200
			5. Przynalność administracyjna województwo: świętokrzyskie powiat: jędrzejowski gmina: Sobków
Źródło: Archiwum Zakładowe WUOZ Kielce			6. Formy ochrony <div style="text-align: center;"> <p>W zgodności z oryginałem świadczam 19 LIP. 2023 z up. Wójta Gminy Sobków Kierownik Referatu Budownictwa i Inwestycji <i>Wioletta Koniczna</i> mgr inż. Wioletta Koniczna</p> </div>

8. Historia, opis i wartości

Stanowisko zewidencjonowali w ramach programu Archeologiczne Zdjęcie Polski (AZP) w roku 1980 U. Bąk, A. Matoga, A. Szybowicz. W chwili odkrycia stanowisko znajdowało się na terasie nadzalewowym dużej doliny, na polu ornym. Teren był niezabudowany.

Badacze ocenili wielkość stanowiska na ok 5 ha, a jego wartość poznawczą na dużą.

Stanowisko zweryfikowane w 2010 roku przez M. Przeździeckiego i W. Migala.

9. Stan zachowania i postulaty dotyczące konserwacji

Obecnie stanowisko znajduje się na polach uprawnych, nieużytkach porośniętych krzakami i w lesie. Pozostałości stanowiska znajdują się najpewniej pod powierzchnią ziemi. Podczas weryfikacyjnej prospekcji terenowej nie zadokumentowano materiału zabytkowego.

Prace inwestycyjne w granicach wyznaczonych przez Wojewódzkiego Konserwatora Zabytków wymagają uzgodnień ze stanowiska konserwatorskiego. Należy również liczyć się z koniecznością zapewnienia badań archeologicznych związanych z ochroną zabytków archeologicznych, których rodzaj i zakres określi ŚWKZ w Kielcach.

W trakcie prac ziemnych należy postępować zgodnie z art. 32 ust. 1 ustawy z dnia 23 lipca 2003 r. o ochronie zabytków i opiece nad zabytkami, mówiącym, że kto w trakcie prowadzenia robót budowlanych lub ziemnych, odkrył przedmiot, co do którego istnieje przypuszczenie, iż jest on zabytkiem, jest obowiązany:

- 1) wstrzymać wszelkie roboty mogące uszkodzić lub zniszczyć odkryty przedmiot;
- 2) zabezpieczyć, przy użyciu dostępnych środków, ten przedmiot i miejsce jego odkrycia;
- 3) niezwłocznie zawiadomić o tym właściwego wojewódzkiego konserwatora zabytków, a jeśli nie jest to możliwe, właściwego wójta (burmistrza, prezydenta miasta).

10. Wykonanie karty (autor, data i podpis)

Lukasz Wodecki, 30.09.2021 r.

Lukasz Wodecki

11. Zatwierdzenie karty (podpis wojewódzkiego konserwatora zabytków)*



**Za zgodność z oryginałem
stwierdzam**


19 LIP. 2023

z up. Wójta Gminy Sobków

Kierownik Referatu
Budownictwa i Inwestycji

Wioletta Koniczna
mgr inż. Wioletta Koniczna

Załącznik do karty stanowiska Bizoręda 7 i 12 AZP 87-60/ 52 (zasięg stanowiska z badań M. Przeździeckiego i W. Migala).



Źródło: Archiwum Zakładowe WUOZ Kielce





**Za zgodność z oryginałem
stwierdzam**

19 LIP. 2023

z up. Wójta Gminy Sobków
Kierownik Referatu
Budownictwa i Inwestycji

Wioletta Konieczna
mgr inż. Wioletta Konieczna

GEZ	KARTA ADRESOWA ZABYTKU		3. Miejscowość
1. Nazwa STANOWISKO ARCHEOLOGICZNE	2. Czas powstania Ślad osadnictwa- epoka kamienia Osada- kultura łużycka Osada- kultura przeworska, późn. okr. wpl. rzymsk. Osada- kultura wczesnego średniowiecza Osada- kultura przeworska, okres wpływów rzymskich		Bizorenda/ Bizorenda
7. Fotografia z opisem wskazującym orientację w stosunku do sąsiednich terenów lub stron świata albo mapa z zaznaczonym stanowiskiem archeologicznym			4. Adres
			Numer obszaru AZP 87-60 Numer stanowiska w miejscowości: 8 Numer stanowiska na obszarze: 53 Działki nr geodezyjne: 177, 178/1
			5. Przynależność administracyjna województwo: świętokrzyskie powiat: jędrzejowski gmina: Sobków
Źródło: Archiwum Zakładowe WUOZ Kielce			6. Formy ochrony  Za zgodność z oryginałem stwierdzam 19 LIP. 2023 z up. Wójta Gminy Sobków Kierownik Referatu Budownictwa i Inwestycji  mgr inż. Wioletta Konieczna

Stanowisko zewidencjonowali w ramach programu Archeologiczne Zdjęcie Polski (AZP) w roku 1980 U. Bąk, A. Matoga, A. Szybowicz. W chwili odkrycia stanowisko znajdowało się na terasie nadzalewowej dużej doliny, na polu ornym. Teren był niezabudowany.

Badacze ocenili wielkość stanowiska na ok 5 ha, a jego wartość poznawczą na średnią.

Stanowisko zweryfikowane w 2010 roku przez M. Przeździeckiego i W. Migala. Określone jako osada kultury przeworskiej z okresu wpływów rzymskich. Znajdowało się na polu. Badacze ocenili wielkość stanowiska na ok 1 ha.

Obecnie stanowisko znajduje się na polach uprawnych. Pozostałości stanowiska znajdują się najpewniej pod powierzchnią ziemi. Podczas weryfikacyjnej prospekcji terenowej nie zadokumentowano materiału zabytkowego.

Prace inwestycyjne w granicach wyznaczonych przez Wojewódzkiego Konserwatora Zabytków wymagają uzgodnień ze stanowiska konserwatorskiego. Należy również liczyć się z koniecznością zapewnienia badań archeologicznych związanych z ochroną zabytków archeologicznych, których rodzaj i zakres określi SWKZ w Kielcach.

W trakcie prac ziemnych należy postępować zgodnie z art. 32 ust. 1 ustawy z dnia 23 lipca 2003 r. o ochronie zabytków i opiece nad zabytkami, mówiącym, że kto w trakcie prowadzenia robót budowlanych lub ziemnych, odkrył przedmiot, co do którego istnieje przypuszczenie, iż jest on zabytkiem, jest obowiązany:

- 1) wstrzymać wszelkie roboty mogące uszkodzić lub zniszczyć odkryty przedmiot;
- 2) zabezpieczyć, przy użyciu dostępnych środków, ten przedmiot i miejsce jego odkrycia;
- 3) niezwłocznie zawiadomić o tym właściwego wojewódzkiego konserwatora zabytków, a jeśli nie jest to możliwe, właściwego wójta (burmistrza, prezydenta miasta).

Lukasz Wodecki, 30.09.2021 r.

Lukasz Wodecki



**Za zgodność z oryginałem
stwierdzam**

19 LIP. 2023

z up. Wójta Gminy Sobków
Kierownik Referatu
Budownictwa i Inwestycji
Wioletta Konieczna
mgr inż. Wioletta Konieczna

Załącznik do karty stanowiska Bizorenda 8 AZP 87-60/ 53 (zasięg stanowiska z badań M. Przeździeckiego i W. Migala).



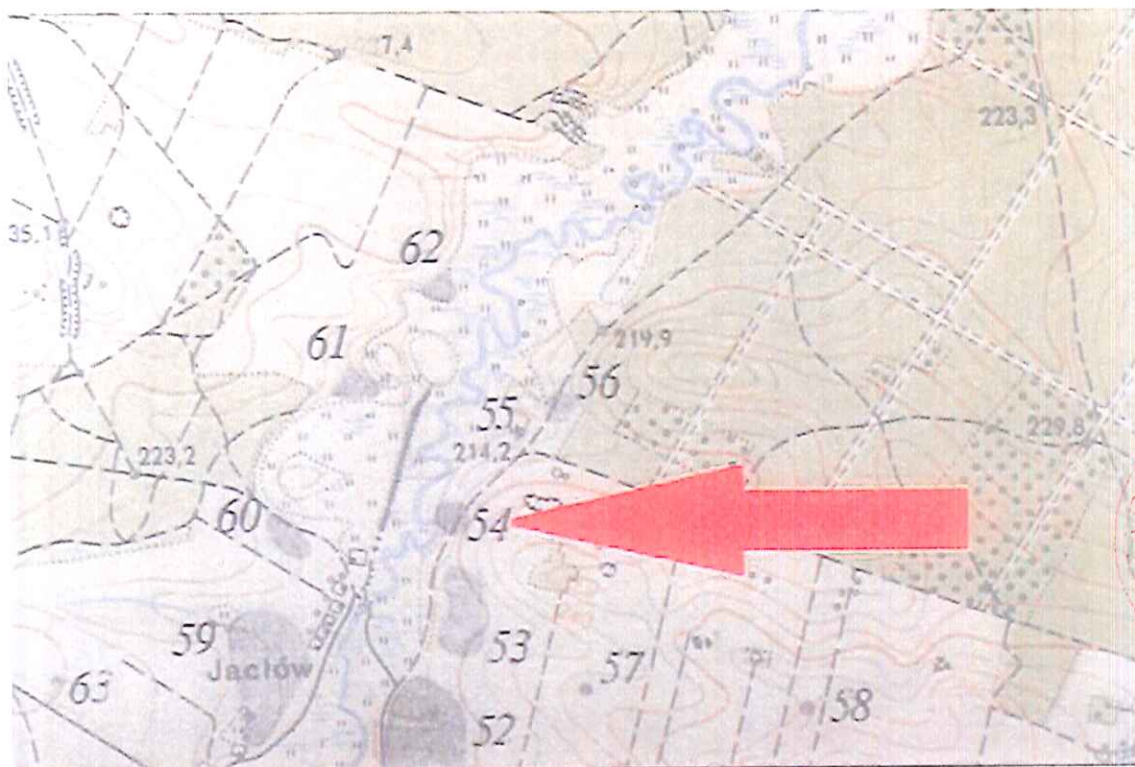
Źródło: Archiwum Zakładowe WUOZ Kielce



**Za zgodność z oryginałem
stwierdzam**
19 LIP. 2023
z up. Wójta Gminy Sobków
Kierownik Referatu
Budownictwa i Inwestycji
Wioletta Konieczna
mgr inż. Wioletta Konieczna

GEZ	KARTA ADRESOWA ZABYTKU		3. Miejscowość
1. Nazwa STANOWISKO ARCHEOLOGICZNE	2. Czas powstania Ślad osadniczy- epok kamienia	Bizoreda/ Bizorenda	

7. Fotografia z opisem wskazującym orientację w stosunku do sąsiednich terenów lub stron świata albo mapa z zaznaczonym stanowiskiem archeologicznym



4. Adres

Numer obszaru AZP 87-60
 Numer stanowiska w miejscowości: 9
 Numer stanowiska na obszarze: 54

Działki nr geodezyjne: 173, 175/1

5. Przynależność administracyjna

województwo: świętokrzyskie
 powiat: jędrzejowski
 gmina: Sobków

6. Formy ochrony



**za zgodność z oryginałem
 stwierdzam**
 19 LIP 2023
 z up. Wójt Gminy Sobków
 Kierownik Referatu
 Budownictwa i Inwestycji
Wioletta Konieczna
 mgr inż. Wioletta Konieczna

Źródło: Archiwum Zakładowe WUOZ Kielce

8. Historia, opis i wartość

Stanowisko zewidencjonowali w ramach programu Archeologiczne Zdjęcie Polski (AZP) w roku 1980 U. Bąk, A. Matoga, A. Szybowicz. W chwili odkrycia stanowisko znajdowało się na terasie nadzalewowej dużej doliny, na polu ornym. Teren był niezabudowany.

Badacze ocenili wielkość stanowiska na ok 0.5 ha, a jego wartość poznawczą na małą.

Stanowisko zweryfikowane w 2010 roku przez M. Przeździeckiego i W. Migala.

9. Stan zachowania i postulaty dotyczące konserwacji

Obecnie stanowisko znajduje się na łące. Pozostałości stanowiska znajdują się najpewniej pod powierzchnią ziemi. Podczas weryfikacyjnej prospekcji terenowej nie zadokumentowano materiału zabytkowego.

Prace inwestycyjne w granicach wyznaczonych przez Wojewódzkiego Konserwatora Zabytków wymagają uzgodnień ze stanowiska konserwatorskiego. Należy również liczyć się z koniecznością zapewnienia badań archeologicznych związanych z ochroną zabytków archeologicznych, których rodzaj i zakres określi ŚWKZ w Kielecach.

W trakcie prac ziemnych należy postępować zgodnie z art. 32 ust. 1 ustawy z dnia 23 lipca 2003 r. o ochronie zabytków i opiece nad zabytkami, mówiącym, że kto w trakcie prowadzenia robót budowlanych lub ziemnych, odkrył przedmiot, co do którego istnieje przypuszczenie, iż jest on zabytkiem, jest obowiązany:

- 1) wstrzymać wszelkie roboty mogące uszkodzić lub zniszczyć odkryty przedmiot;
- 2) zabezpieczyć, przy użyciu dostępnych środków, ten przedmiot i miejsce jego odkrycia;
- 3) niezwłocznie zawiadomić o tym właściwego wojewódzkiego konserwatora zabytków, a jeśli nie jest to możliwe, właściwego wójta (burmistrza, prezydenta miasta).

10. Wykonanie karty (autor, data i podpis)

Lukasz Wodecki, 30.09.2021 r.

Lukasz Wodecki

11. Zatwierdzenie karty (podpis wojewódzkiego konserwatora zabytków)



Za zgodność z oryginałem

stwierdzam

19 LIP. 2023

z up. Wójta Gminy Sobków
Kierownik Referatu
Budownictwa i Inwestycji

Wioletta Konieczna
mgr inż. Wioletta Konieczna

Załącznik do karty stanowiska Bizorenda 9 AZP 87-60/ 54 (zasieg stanowiska z badan M. Przezdzieckiego i W. Migala).



za zgodność z oryginałem
stwierdzam
19 LIP. 2023
z up. Wójta Gminy Sobków
Kierownik Referatu
Budownictwa i Inwestycji
Konieczna
mgr inż. Wioletta Konieczna

GEZ	KARTA ADRESOWA ZABYTKU		3. Miejscowość
1. Nazwa STANOWISKO ARCHEOLOGICZNE	2. Czas powstania Osada- wczesne średniowiecze? Osada- czasy nowożytny ?		Bizorenda/ Bizorenda
7. Fotografia z opisem wskazującym orientację w stosunku do sąsiednich terenów lub stron świata albo mapa z zaznaczonym stanowiskiem archeologicznym			4. Adres
			Numer obszaru AZP 87-60 Numer stanowiska w miejscowości: 10 Numer stanowiska na obszarze: 55
			5. Przynależność administracyjna województwo: świętokrzyskie powiat: jędrzejowski gmina: Sobków
Źródło: Archiwum Zakładowe WUOZ Kielce			6. Formy ochrony <div style="text-align: center;">  <p>za zgodność z oryginałem stwierdzam</p> <p>19 LIP. 2023</p> <p>z up. Wójta Gminy Sobków Kierownik Referatu Budownictwa i Inwestycji</p> <p><i>Wioletta Konieczna</i> mgr inż. Wioletta Konieczna</p> </div>

8. Historia, opis i wartość

Stanowisko zewidencjonowali w ramach programu Archeologiczne Zdjęcie Polski (AZP) w roku 1980 U. Bąk, A. Matoga, A. Szybowicz. W chwili odkrycia stanowisko znajdowało się na terenie dużej doliny, na polu ornym. Teren był niezabudowany.

Badacze ocenili wielkość stanowiska na ok 0,5 ha, a jego wartość poznawczą na małą.

9. Stan zachowania i postulaty dotyczące konserwacji

Obecnie stanowisko znajduje się na nieużytkach porośniętych krzakami. Pozostałości stanowiska znajdują się najpewniej pod powierzchnią ziemi. Podczas weryfikacyjnej prospekcji terenowej nie zadokumentowano materiału zabytkowego.

Prace inwestycyjne w granicach wyznaczonych przez Wojewódzkiego Konserwatora Zabytków wymagają uzgodnień ze stanowiska konserwatorskiego. Należy również liczyć się z koniecznością zapewnienia badań archeologicznych związanych z ochroną zabytków archeologicznych, których rodzaj i zakres określi ŚWKZ w Kielcach.

W trakcie prac ziemnych należy postępować zgodnie z art. 32 ust. 1 ustawy z dnia 23 lipca 2003 r. o ochronie zabytków i opiece nad zabytkami, mówiącym, że kto w trakcie prowadzenia robót budowlanych lub ziemnych, odkrył przedmiot, co do którego istnieje przypuszczenie, iż jest on zabytkiem, jest obowiązany:

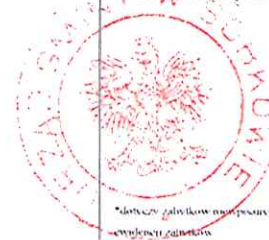
- 1) wstrzymać wszelkie roboty mogące uszkodzić lub zniszczyć odkryty przedmiot;
- 2) zabezpieczyć, przy użyciu dostępnych środków, ten przedmiot i miejsce jego odkrycia;
- 3) niezwłocznie zawiadomić o tym właściwego wojewódzkiego konserwatora zabytków, a jeśli nie jest to możliwe, właściwego wójta (burmistrza, prezydenta miasta).

10. Wykonanie karty (autor, data i podpis)

Lukasz Wodecki, 30.09.2021 r.

Lukasz Wodecki

11. Zatwierdzenie karty (podpis wojewódzkiego konserwatora zabytków)



zgodność z oryginałem

zatwierdza

19 LIP. 2023

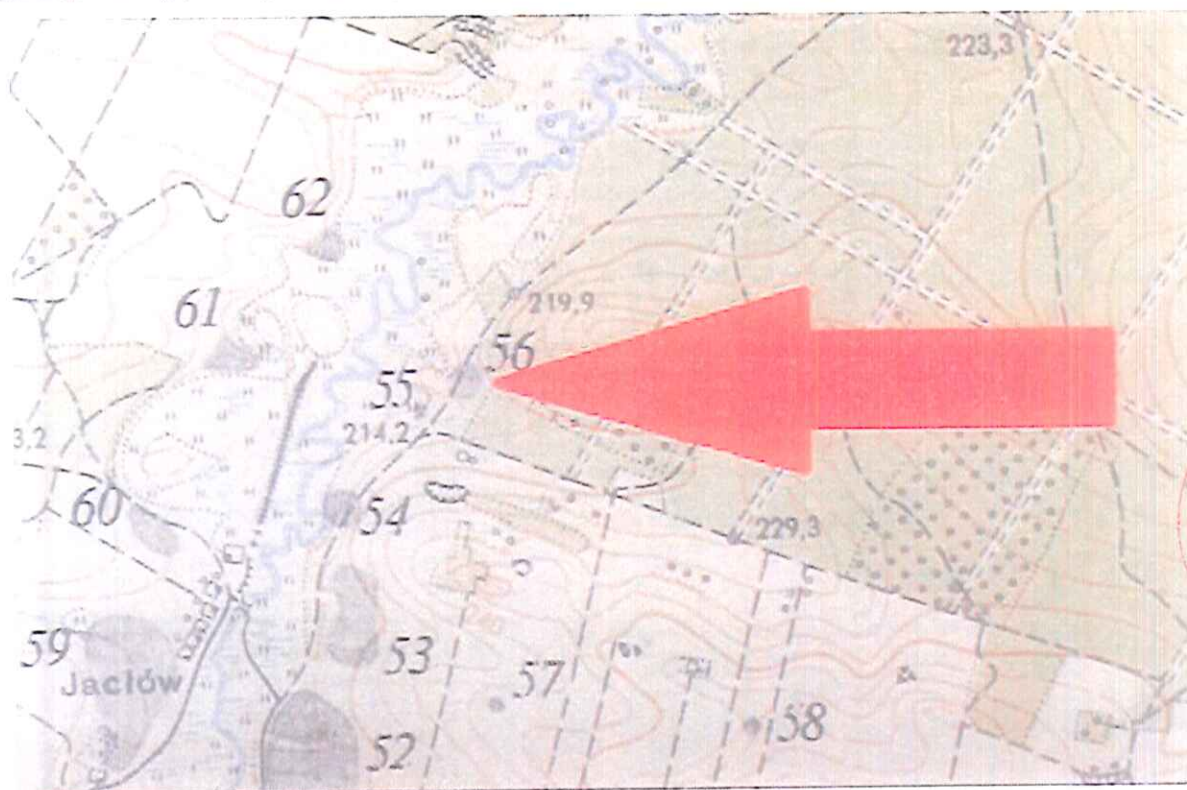
*dotyczy zabytków wpisanych do rejestru zabytków i niezawieszonych do wojewódzkiej ewidencji zabytków

z up. Wójta Gminy Sobków
Kierownik Referatu
Budownictwa i Inwestycji

Wioletta Konieczna
mgr inż. Wioletta Konieczna

GEZ	KARTA ADRESOWA ZABYTKU		3. Miejscowość
1. Nazwa STANOWISKO ARCHEOLOGICZNE	2. Czas powstania Osada- epoka kamienia Osada- okres prahist. Osada- późne średniowiecze ?	Bizoreda/ Bizorenda	

7. Fotografia z opisem wskazującym orientację w stosunku do sąsiednich terenów lub stron świata albo mapa z zaznaczonym stanowiskiem archeologicznym



4. Adres

Numer obszaru AZP 87-60
Numer stanowiska w miejscowości: 11
Numer stanowiska na obszarze: 56

5. Przynależność administracyjna

województwo: świętokrzyskie

powiat: jędrzejowski

gmina: Sobków

6. Formy ochrony



**za zgodność z oryginałem
stwierdzam**

19 LIP. 2023

z up. Wójta Gminy Sobków
Kierownik Referatu
Budownictwa i Inwestycji
Wioletta
mgr inż. Wioletta Konieczna

Źródło: Archiwum Zakładowe WUOZ Kielce

Stanowisko zewidencjonowali w ramach programu Archeologiczne Zdjęcie Polski (AZP) w roku 1980 U. Bąk, A. Matoga, A. Szybowicz. W chwili odkrycia stanowisko znajdowało się na terenie dużej doliny, na polu ornym. Teren był niezabudowany.

Badacze ocenili wielkość stanowiska na ok 0.5 ha, a jego wartość poznawczą na małą.

Obecnie stanowisko znajduje się na nieużytkach porośniętych krzakami. Pozostałości stanowiska znajdują się najpewniej pod powierzchnią ziemi. Podczas weryfikacyjnej prospekcji terenowej nie zadokumentowano materiału zabytkowego.

Prace inwestycyjne w granicach wyznaczonych przez Wojewódzkiego Konserwatora Zabytków wymagają uzgodnień ze stanowiska konserwatorskiego. Należy również liczyć się z koniecznością zapewnienia badań archeologicznych związanych z ochroną zabytków archeologicznych, których rodzaj i zakres określi ŚWKZ w Kielcach.

W trakcie prac ziemnych należy postępować zgodnie z art. 32 ust. 1 ustawy z dnia 23 lipca 2003 r. o ochronie zabytków i opiece nad zabytkami, mówiącym, że kto w trakcie prowadzenia robót budowlanych lub ziemnych, odkrył przedmiot, co do którego istnieje przypuszczenie, iż jest on zabytkiem, jest obowiązany:

- 1) wstrzymać wszelkie roboty mogące uszkodzić lub zniszczyć odkryty przedmiot;
- 2) zabezpieczyć, przy użyciu dostępnych środków, ten przedmiot i miejsce jego odkrycia;
- 3) niezwłocznie zawiadomić o tym właściwego wojewódzkiego konserwatora zabytków, a jeśli nie jest to możliwe, właściwego wójta (burmistrza, prezydenta miasta).

Lukasz Wodecki, 30.09.2021 r.

Lukasz Wodecki



**za zgodność z oryginałem
stwierdzam**

19 LIP. 2023

z up. Wójta Gminy Sobków
Kierownik Referatu
Budownictwa i Inwestycji

Wioletta Konieczna
mgr inż. Wioletta Konieczna

GEZ	KARTA ADRESOWA ZABYTKU		5. Miejscowość
1. Nazwa STANOWISKO ARCHEOLOGICZNE	2. Czas powstania Ślad osadnictwa- okres prahist.	Bizoreda/ Bizorenda	
7. Fotografia z opisem wskazującym orientację w stosunku do sąsiednich terenów lub stron świata albo mapa z zaznaczonym stanowiskiem archeologicznym			4. Adres
			Numer obszaru AZP 87-60 Numer stanowiska w miejscowości: 13 Numer stanowiska na obszarze: 57
			5. Przynależność administracyjna województwo: świętokrzyskie powiat: jędrzejowski gmina: Sobków
Źródło: Archiwum Zakładowe WUOZ Kielce			6. Formy ochrony <div style="text-align: center;">  Za zgodność z oryginałem stwierdzam 19 LIP. 2023 z up. Wójta Gminy Sobków Kierownik Referatu Budownictwa i Inwestycji <i>Wolter</i> mgr inż. Wioletta Koniczna </div>

Stanowisko zewidencjonowali w ramach programu Archeologiczne Zdjęcie Polski (AZP) w roku 1980 U. Bąk, A. Matoga, A. Szybowicz. W chwili odkrycia stanowisko znajdowało się na terenie dużej doliny, na polu ornym. Teren był niezabudowany.

Badacze nie ocenili wielkości stanowiska, a jego wartość poznawczą określili na małą.

Obecnie stanowisko znajduje się na polach uprawnych. Pozostałości stanowiska znajdują się najpewniej pod powierzchnią ziemi. Podczas weryfikacyjnej prospekcji terenowej nie zadokumentowano materiału zabytkowego.

Prace inwestycyjne w granicach wyznaczonych przez Wojewódzkiego Konserwatora Zabytków wymagają uzgodnień ze stanowiska konserwatorskiego. Należy również liczyć się z koniecznością zapewnienia badań archeologicznych związanych z ochroną zabytków archeologicznych, których rodzaj i zakres określi ŚWKZ w Kielcach.

W trakcie prac ziemnych należy postępować zgodnie z art. 32 ust. 1 ustawy z dnia 23 lipca 2003 r. o ochronie zabytków i opiece nad zabytkami, mówiącym, że kto w trakcie prowadzenia robót budowlanych lub ziemnych, odkrył przedmiot, co do którego istnieje przypuszczenie, iż jest on zabytkiem, jest obowiązany:

- 1) wstrzymać wszelkie roboty mogące uszkodzić lub zniszczyć odkryty przedmiot;
- 2) zabezpieczyć, przy użyciu dostępnych środków, ten przedmiot i miejsce jego odkrycia;
- 3) niezwłocznie zawiadomić o tym właściwego wojewódzkiego konserwatora zabytków, a jeśli nie jest to możliwe, właściwego wójta (burmistrza, prezydenta miasta).

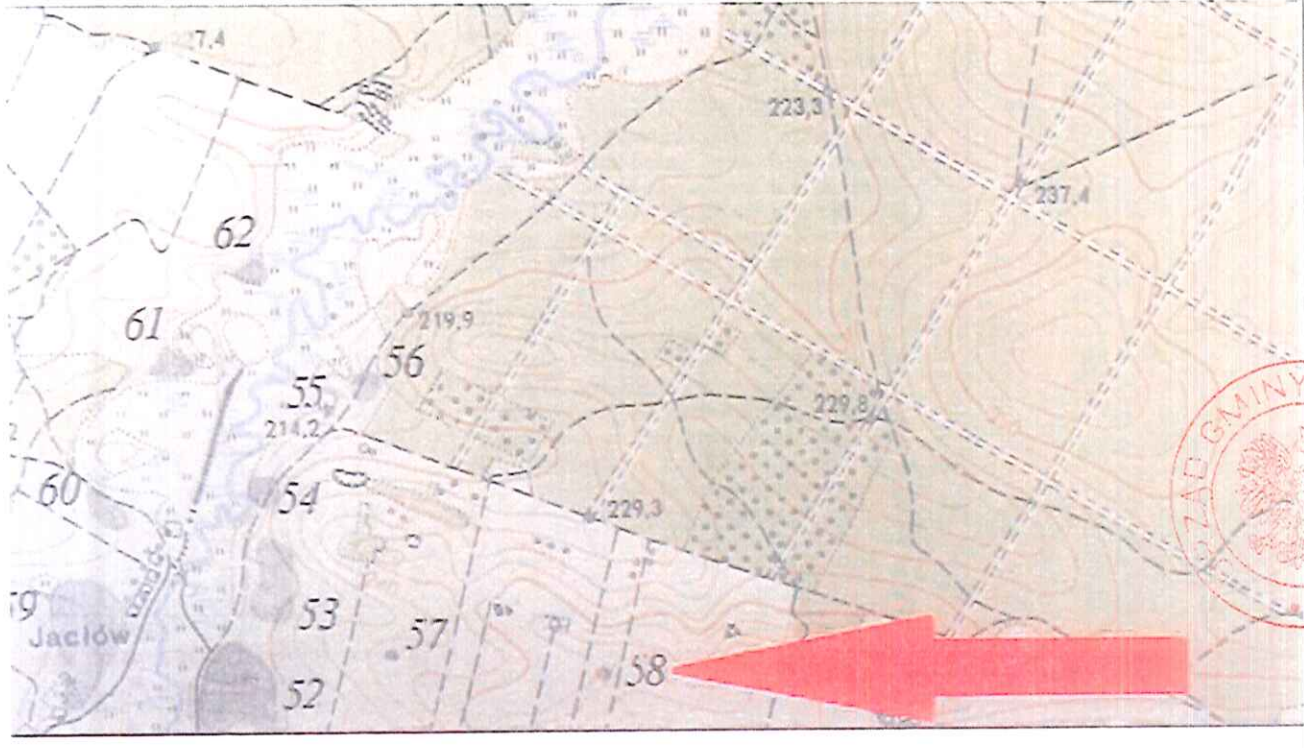

Lukasz Wodecki, 30.09.2021 r.

Lukasz Wodecki



**W zgodności z oryginałem
świadczam**

19 LIP. 2023
z up. Wójta Gminy Sobków
Kierownik Referatu
Budownictwa i Inwestycji

GEZ	KARTA ADRESOWA ZABYTKU		3. Miejscowość
1. Nazwa STANOWISKO ARCHEOLOGICZNE			Bizorenda/ Bizorenda
2. Czas powstania Ślad osadnictwa- wczesne średniowiecze			4. Adres
7. Fotografia z opisem wskazującym orientację w stosunku do sąsiednich terenów lub stron świata albo mapa z zaznaczonym stanowiskiem archeologicznym			Numer obszaru AZP 87-60 Numer stanowiska w miejscowości: 14 Numer stanowiska na obszarze: 58 5. Przynależność administracyjna województwo: świętokrzyskie powiat: jędrzejowski gmina: Sobków 6. Formy ochrony
			 Za zgodność z oryginałem 19 LIP. 2023 z up. Wójta Gminy Sobków Kierownik Referatu Budownictwa i Inwestycji <i>Wioletta Konieczna</i> mgr inż. Wioletta Konieczna

Źródło: Archiwum Zakładowe WUOZ Kielce

8. Historia, opis i wartości

Stanowisko zewidencjonowali w ramach programu Archeologiczne Zdjęcie Polski (AZP) w roku 1980 U. Bąk, A. Matoga, A. Szybowski. W chwili odkrycia stanowisko znajdowało się na obszarze pagórkowatym, na polu ornym. Teren był niezabudowany.

Badacze nie ocenili wielkości stanowiska, a jego wartość poznawczą określili na małą.

9. Stan zachowania i postulaty dotyczące konserwacji

Obecnie stanowisko znajduje się na polach uprawnych. Pozostałości stanowiska znajdują się najpewniej pod powierzchnią ziemi. Podczas weryfikacyjnej prospekcji terenowej nie zadokumentowano materiału zabytkowego.

Prace inwestycyjne w granicach wyznaczonych przez Wojewódzkiego Konserwatora Zabytków wymagają uzgodnień ze stanowiska konserwatorskiego. Należy również liczyć się z koniecznością zapewnienia badań archeologicznych związanych z ochroną zabytków archeologicznych, których rodzaj i zakres określi ŚWKZ w Kielcach.

W trakcie prac ziemnych należy postępować zgodnie z art. 32 ust. 1 ustawy z dnia 23 lipca 2003 r. o ochronie zabytków i opiece nad zabytkami, mówiącym, że kto w trakcie prowadzenia robót budowlanych lub ziemnych, odkrył przedmiot, co do którego istnieje przypuszczenie, iż jest on zabytkiem, jest obowiązany:

- 1) wstrzymać wszelkie roboty mogące uszkodzić lub zniszczyć odkryty przedmiot;
- 2) zabezpieczyć, przy użyciu dostępnych środków, ten przedmiot i miejsce jego odkrycia;
- 3) niezwłocznie zawiadomić o tym właściwego wojewódzkiego konserwatora zabytków, a jeśli nie jest to możliwe, właściwego wójta (burmistrza, prezydenta miasta).

10. Wykonanie karty (autor, data i podpis)

Lukasz Wodecki, 30.09.2021 r.

11. Zatwierdzenie karty (podpis wojewódzkiego konserwatora zabytków)



W zgodności z oryginałem

stwierdzam

19 LIP. 2023

z up. Wójta Gminy Sobków
Kierownik Referatu
Budownictwa i Inwestycji

Wioletta Konieczna
mgr inż. Wioletta Konieczna

*Data: 30.09.2021 r. w Kielcach, w siedzibie Wojewódzkiego Konserwatora Zabytków w Kielcach, ul. Ś. Józefa 10, 25-001 Kielce, woj. świętokrzyski.

8. Historia, opis i wartość

Stanowisko zewidencjonowane w ramach programu Archeologiczne Zdjęcie Polski (AZP) w roku 1996 przez A. i B. Matogę.
W chwili odkrycia stanowisko znajdowało się na terasie nadzalewowej dużej doliny, w lesie. Teren był niezabudowany.

Badacze ocenili wielkość stanowiska na ok 0.5 ha, a jego wartość na średnią.

9. Stan zachowania i postulaty dotyczące konserwacji

Stanowisko znane z danych archiwalnych. Karta Ewidencyjna Zabytku Archeologicznego została stworzona w oparciu o materiały znajdujące się w Muzeum Archeologicznym w Krakowie oraz notatkę WOAK Kielce, znajdującą się w Archiwum Zakładowym WUOZ Kielce.

Ze względu na brak danych dotyczących dokładnej lokalizacji, brak możliwości dokonania prospekcji terenowej.

Prace ziemne w granicach administracyjnych miejscowości Bizorenda, powinny być konsultowane ze Świętokrzyskim Wojewódzkim Konserwatorem Zabytków w Kielcach..

10. Wykonanie karty (autor, data i podpis)

Lukasz Woźdecki, 30.09.2021 r.

11. Zatwierdzenie karty (podpis wojewódzkiego konserwatora zabytków)



Za zgodność z oryginałem

19 LIP. 2023

z up. Wojta Gminy Sobków
Kierownik Referatu
Budownictwa i Inwestycji

*Zobacz zabytkowem.pl/pracownicy/wojewodzki_konserwator_zabytkow/
evidencja_zabytkow

GEZ	KARTA ADRESOWA ZABYTKU		3. Miejscowość
1. Nazwa STANOWISKO ARCHEOLOGICZNE	2. Czas powstania Osada- prahist. (k. trzoiniecka?, k. łużycka?, k. przeworska) Obozowisko- mezolit Osada- k. łużycka/ k. grobów kloszowych Osada- k. łużycka	Bizoreda/ Bizorenda	
7. Fotografia z opisem wskazującym orientację w stosunku do sąsiednich terenów lub stron świata albo mapa z zaznaczonym stanowiskiem archeologicznym			4. Adres
			Numer obszaru AZP 88-60 Numer stanowiska w miejscowości: 2 Numer stanowiska na obszarze: 13
			6. Formy ochrony <div style="text-align: center;"> <p>za zgodność z oryginałem</p> <p>stwierdzam</p> <p>19 LIP. 2023</p> <p>z up. Wójta Gminy Sobków Kierownik Referatu Budownictwa i Inwestycji</p> <p><i>Wioletta</i> mgr inż. Wioletta Konieczna</p> </div>
Źródło: Archiwum Zakładowe WUOZ Kielce			

Stanowisko zewidencjonowane w 1955 roku jako osada prahisteryczna (k. trzebiecka?, k. łużycka?, k. przeworska), w 1968 roku jako obozowisko mezolityczne i osada kultury łużyckiej lub kultury grobów kloszowych, a także w ramach programu Archeologiczne Zdjęcie Polski (AZP) w roku 1996 przez A. i B. Matogę, jako osada kultury łużyckiej. W chwili odkrycia stanowisko znajdowało się na terasie nadzalewowej dużej doliny, na polu ornym i łące. Teren był niezabudowany.

Badacze ocenili wielkość stanowiska na ok 1 ha, a jego wartość na średnią.

Obecnie stanowisko znajduje się na polu uprawnym. Pozostałości stanowiska znajdują się najpewniej pod powierzchnią ziemi. Brak dostępu do zabytku celem dokonania dokładnego rozpoznania


Prace inwestycyjne w granicach wyznaczonych przez Wojewódzkiego Konserwatora Zabytków wymagają uzgodnień ze stanowiska konserwatorskiego. Należy również liczyć się z koniecznością zapewnienia badań archeologicznych związanych z ochroną zabytków archeologicznych, których rodzaj i zakres określi ŚWKZ w Kielcach.

W trakcie prac ziemnych należy postępować zgodnie z art. 52 ust. 1 ustawy z dnia 23 lipca 2003 r. o ochronie zabytków i opiece nad zabytkami, mówiącym, że kto w trakcie prowadzenia robót budowlanych lub ziemnych, odkrył przedmiot, co do którego istnieje przypuszczenie, iż jest on zabytkiem, jest obowiązany:

- 1) wstrzymać wszelkie roboty mogące uszkodzić lub zniszczyć odkryty przedmiot;
- 2) zabezpieczyć, przy użyciu dostępnych środków, ten przedmiot i miejsce jego odkrycia;
- 3) niezwłocznie zawiadomić o tym właściwego wojewódzkiego konserwatora zabytków, a jeśli nie jest to możliwe, właściwego wójta (burmistrza, prezydenta miasta).

Lukasz Wodecki, 30.09.2021 r.

Lukasz Wodecki



**za zgodność z oryginałem
stwierdzam**

19 LIP. 2023

z up. Wójta Gminy Sobków
Kierownik Referatu
Budownictwa i Inwestycji

mgr inż. Wioletta Konieczna

*dotyczy zabytków nieruchomych do rejestru zabytków i wpisanych do wojewódzkiej ewidencji zabytków

GEZ	KARTA ADRESOWA ZABYTKU		3. Miejscowość
1. Nazwa STANOWISKO ARCHEOLOGICZNE	2. Czas powstania Osada- prahist. Ślad osadnictwa- epoka kamienia Osada- k. lużycka, k. grobów kłozowych, V okr. EB- wcz. ep. żelaza Osada- k. lużycka, schyłek EB- pocz. wcz. ep. żelaza	Bizorenda/ Bizorenda	
7. Fotografia z opisem wskazującym orientację w stosunku do sąsiednich terenów lub stron świata albo mapa z zaznaczonym stanowiskiem archeologicznym		4. Adres	
		Numer obszaru AZP 88-60 Numer stanowiska w miejscowości: 3 Numer stanowiska na obszarze: 14	
		5. Przynalżność administracyjna województwo: świętokrzyskie powiat: jędrzejowski gmina: Sobków	
		6. Formy ochrony <div style="text-align: center;">  <p>za zgodność z oryginałem stwierdzam 19 LIP 2023 z upoważnienia Gminy Sobków Kierownik Referatu Budownictwa i Inwestycji <i>Wioletta</i> mgr inż. Wioletta Konieczna</p> </div>	

Źródło: Archiwum Zakładowe WUOZ Kielce

Stanowisko zewidencjonowane w latach 1955 i 1968 jako osada prahistoryczna, w 1975 roku jako ślad osadnictwa z epoki kamienia i osada kultury łużyckiej i kultury grobów kloszowych (V okr. EB- wcz. ep. żelaza), a także w ramach programu Archeologiczne Zdjęcie Polski (AZP) w roku 1996 przez A. i B. Matogę, jako osada kultury łużyckiej (schytek EB- pocz. wcz. ep. żelaza).

W chwili odkrycia stanowisko znajdowało się na terasie nadzalewowej dużej doliny oraz stoku i krawędzi małej doliny, na polu ornym i łące, częściowo w sadzie. Teren był średnio zabudowany.

Badacze ocenili wielkość stanowiska na ok 5 ha, a jego wartość na średnią.

Obecnie stanowisko znajduje się na polach uprawnych, częściowo w lesie i w obrębie zabudowań gospodarskich. Pozostałości stanowiska znajdują się najpewniej pod powierzchnią ziemi. Podczas weryfikacyjnej prospekcji terenowej nie zadokumentowano materiału zabytkowego.

Prace inwestycyjne w granicach wyznaczonych przez Wojewódzkiego Konserwatora Zabytków wymagają uzgodnień ze stanowiska konserwatorskiego. Należy również liczyć się z koniecznością zapewnienia badań archeologicznych związanych z ochroną zabytków archeologicznych, których rodzaj i zakres określi ŚWKZ w Kielcach.

W trakcie prac ziemnych należy postępować zgodnie z art. 32 ust. 1 ustawy z dnia 23 lipca 2003 r. o ochronie zabytków i opiece nad zabytkami, mówiącym, że kto w trakcie prowadzenia robót budowlanych lub ziemnych, odkrył przedmiot, co do którego istnieje przypuszczenie, iż jest on zabytkiem, jest obowiązany:

- 1) wstrzymać wszelkie roboty mogące uszkodzić lub zniszczyć odkryty przedmiot;
- 2) zabezpieczyć, przy użyciu dostępnych środków, ten przedmiot i miejsce jego odkrycia;
- 3) niezwłocznie zawiadomić o tym właściwego wojewódzkiego konserwatora zabytków, a jeśli nie jest to możliwe, właściwego wójta (burmistrza, prezydenta miasta).

10. Wykonanie karty (autor, data i podpis)

Lukasz Woźdecki, 30.09.2021 r.

Lukasz Woźdecki

11. Zatwierdzenie karty (podpis wojewódzkiego konserwatora zabytków)



W zgodności z oryginałem

stwierdzam

19 LIP. 2023

z up. Wójta Gminy Sobków
Kierownik Referatu
Budownictwa i Inwestycji

Wioletta Kanioczna
mgr inż. Wioletta Kanioczna

*dotyczy zabytków nie wpisanych do rejestru zabytków (zob. art. 20 ust. 1 pkt 2) i do obiektów zabytkowych (zob. art. 20 ust. 1 pkt 3)

GEZ	KARTA ADRESOWA ZABYTKU		3. Miejscowość
1. Nazwa STANOWISKO ARCHEOLOGICZNE	2. Czas powstania Ślad osadnictwa- epoka kamienia Osada- kultura łużycka Osada- prahist. Osada- k. łużycka, III-V okr. EB	Bizorenda/ Bizorenda	
7. Fotografia z opisem wskazującym orientację w stosunku do sąsiednich terenów lub stron świata albo mapa z zaznaczonym stanowiskiem archeologicznym			4. Adres
			Numer obszaru AZP 88-60 Numer stanowiska w miejscowości: 4 Numer stanowiska na obszarze: 15
			6. Formy ochrony  <p style="color: red; font-weight: bold;">za zgodność z oryginałem stwierdzam</p> <p style="color: red; font-weight: bold;">19 LIP. 2023</p> <p style="color: red;">z up. Wójta Gminy Sobków Kierownik Referatu Budownictwa i Inwestycji</p> <p style="color: red;"><i>Wioletta Konieczna</i> mgr inż. Wioletta Konieczna</p>

Źródło: Archiwum Zakładowe WUOZ Kielce

8. Historia, opis i wartości

Stanowisko zewidencjonowane w ROKU 1968 jako ślad osadnictwa z epoki kamienia, osada kultury łużyckiej i prahistoryczna, w 1975 roku jako osada kultury łużyckiej (III-IV okr. EB), a także w ramach programu Archeologiczne Zdjęcie Polski (AZP) w roku 1996 przez A. i B. Matogę, jako osada kultury łużyckiej z III-IV okresu EB. W chwili odkrycia stanowisko znajdowało się na niewielkim wyniesieniu terenu usytuowanym w obrębie cypla terasy nadzalewowej Nidy, u podnóża stoku wysoczyzny. Teren był niezabudowany.

Badacze ocenili wielkość stanowiska na ok 1 ha, a jego wartość na średnią.

9. Stan zachowania i postulaty dotyczące konserwacji

Obecnie stanowisko znajduje się na łąkach/nieczytkach porośniętych krzakami. Pozostałości stanowiska znajdują się najpewniej pod powierzchnią ziemi. Podczas weryfikacyjnej prospekcji terenowej nie zadokumentowano materiału zabytkowego.

Prace inwestycyjne w granicach wyznaczonych przez Wojewódzkiego Konserwatora Zabytków wymagają uzgodnień ze stanowiska konserwatorskiego. Należy również liczyć się z koniecznością zapewnienia badań archeologicznych związanych z ochroną zabytków archeologicznych, których rodzaj i zakres określi ŚWKZ w Kielcach.

W trakcie prac ziemnych należy postępować zgodnie z art. 32 ust. 1 ustawy z dnia 23 lipca 2003 r. o ochronie zabytków i opiece nad zabytkami, mówiącym, że kto w trakcie prowadzenia robót budowlanych lub ziemnych, odkrył przedmiot, co do którego istnieje przypuszczenie, iż jest on zabytkiem, jest obowiązany:

- 1) wstrzymać wszelkie roboty mogące uszkodzić lub zniszczyć odkryty przedmiot;
- 2) zabezpieczyć, przy użyciu dostępnych środków, ten przedmiot i miejsce jego odkrycia;
- 3) niezwłocznie zawiadomić o tym właściwego wojewódzkiego konserwatora zabytków, a jeśli nie jest to możliwe, właściwego wójta (burmistrza, prezydenta miasta).

10. Wykonanie karty (autor, data i podpis)

Lukasz Wodecki, 30.09.2021 r.

Lukasz Wodecki

11. Zatwierdzenie karty (podpis wojewódzkiego konserwatora zabytków)



W zgodności z oryginałem
zwierdzam

19 LIP. 2023

z up. Wójta Gminy Sobków
Kierownik Referatu
Budownictwa i Inwestycji

*Należy cz. zabytków wprowadzić do rejestru zabytków i ewidencji zabytków wojewódzkiej ewidencji zabytków

mgr inż. Wioletta Konieczna

GEZ	KARTA ADRESOWA ZABYTKU		3. Miejscowość
1. Nazwa STANOWISKO ARCHEOLOGICZNE	2. Czas powstania Ślad osadnictwa- epoka kamienia Osada/ ślad osadnictwa- prahist.	Bizoreda/ Bizorenda	
7. Fotografia z opisem wskazującym orientację w stosunku do sąsiednich terenów lub stron świata albo mapa z zaznaczonym stanowiskiem archeologicznym			4. Adres
			Numer obszaru AZP 88-60 Numer stanowiska w miejscowości: 5 Numer stanowiska na obszarze: 16
			5. Przynależność administracyjna województwo: świętokrzyskie powiat: jędrzejowski gmina: Sobków
			6. Formy ochrony <div style="text-align: center;">  </div> <div style="text-align: center; color: red; font-weight: bold;"> <p>za zgodność z oryginałem stwierdzam 19 LIP. 2023</p> <p>z up. Wójta Gminy Sobków Kierownik Referatu Budownictwa i Inwestycji <i>Wioletta Koniczna</i> mgr inż. Wioletta Koniczna</p> </div>
Źródło: Archiwum Zakładowe WUOZ Kielce			

8. Historia, opis i wartości

Stanowisko zewidencjonowane w roku 1968 jako ślad osadnictwa z epoki kamienia oraz osada prahistoryczna, w roku 1975 jako ślady osadnictwa z epoki kamienia i prahistoryczna. W ramach programu Archeologiczne Zdjęcie Polski (AZP) w roku 1996 A. i B. Matogę przeprowadzili negatywne rozpoznanie stanowiska.

W chwili odkrycia stanowisko znajdowało się na brzegu wysoczyzny dużej doliny, na polu ornym. Teren był niezabudowany.

Badacze ocenili wielkość stanowiska na ok 0,5 ha, a jego wartość na małą.

9. Stan zachowania i postulaty dotyczące konserwacji

Stanowisko znane z danych archiwalnych. Karta Ewidencyjna Zabytku Archeologicznego została stworzona w oparciu o materiały znajdujące się w Muzeum Archeologicznym w Krakowie oraz notatkę WOAK Kielce, znajdującą się w Archiwum Zakładowym WUOZ Kielce.

Ze względu na brak danych dotyczących dokładnej lokalizacji, brak możliwości dokonania prospekcji terenowej.

Prace ziemne w granicach administracyjnych miejscowości Bizorenda, powinny być konsultowane ze Świętokrzyskim Wojewódzkim Konserwatorem Zabytków w Kielcach.

10. Wykonanie karty (autor, data i podpis)

Lukasz Wodecki, 30.09.2021 r.

Lukasz Wodecki

11. Zatwierdzenie karty (podpis wojewódzkiego konserwatora zabytków)

**za zgodność z oryginałem
stwierdzam**


19 LIP. 2023

z up. Wójta Gminy Sobków
Kierownik Referatu

Budownictwa i Inwestycji

Wioletta Konteczna

mgr inż. Wioletta Konteczna



GEZ	KARTA ADRESOWA ZABYTKU		3. Miejscowość
1. Nazwa STANOWISKO ARCHEOLOGICZNE	2. Czas powstania Punkt osadnictwa- prahist. Ślad osadnictwa- k. przeworska?, okr. wpływ. rzymskich? Ślad osadnictwa- prahist. (k. łużycka?)	Bizorenda/ Bizorenda	
7. Fotografia z opisem wskazującym orientację w stosunku do sąsiednich terenów lub stron świata albo mapa z zaznaczonym stanowiskiem archeologicznym			4. Adres
			Numer obszaru AZP 88-60 Numer stanowiska w miejscowości: 6 Numer stanowiska na obszarze: 17
			5. Przynależność administracyjna województwo: świętokrzyskie powiat: jędrzejowski gmina: Sobków
			6. Formy ochrony Za zgodność z oryginałem stwierdzam 19 LIP. 2023 z up. Wójta Gminy Sobków Kierownik Referatu Budownictwa i Inwestycji <i>Wioletta Konieczna</i> mgr inż. Wioletta Konieczna

Źródło: Archiwum Zakładowe WUOZ Kielce

8. Historia, opis i wartości

Stanowisko zewidencjonowane w roku 1968 jako ślad osadnictwa prahistoryczny, w roku ramach programu Archeologiczne Zdjęcie Polski (AZP) w roku 1996 przez A. i B. Matogę.

W chwili odkrycia stanowisko znajdowało się na terasie nadzalewowej dużej doliny, w lesie. Teren był niezabudowany.

Badacze nie ocenili wielkości stanowiska, a jego wartość oszacowali na małą.

9. Stan zachowania i postulaty dotyczące konserwacji

Obecnie stanowisko znajduje się na nieużytkach, porośniętych krzakami. Pozostałości stanowiska znajdują się najpewniej pod powierzchnią ziemi. Podczas weryfikacyjnej prospekcji terenowej nie zadokumentowano materiału zabytkowego.

Prace inwestycyjne w granicach wyznaczonych przez Wojewódzkiego Konserwatora Zabytków wymagają uzgodnień ze stanowiska konserwatorskiego. Należy również liczyć się z koniecznością zapewnienia badań archeologicznych związanych z ochroną zabytków archeologicznych, których rodzaj i zakres określi ŚWKZ w Kielcach.

W trakcie prac ziemnych należy postępować zgodnie z art. 32 ust. 1 ustawy z dnia 23 lipca 2003 r. o ochronie zabytków i opiece nad zabytkami, mówiącym, że kto w trakcie prowadzenia robót budowlanych lub ziemnych, odkrył przedmiot, co do którego istnieje przypuszczenie, iż jest on zabytkiem, jest obowiązany:

- 1) wstrzymać wszelkie roboty mogące uszkodzić lub zniszczyć odkryty przedmiot;
- 2) zabezpieczyć, przy użyciu dostępnych środków, ten przedmiot i miejsce jego odkrycia;
- 3) niezwłocznie zawiadomić o tym właściwego wojewódzkiego konserwatora zabytków, a jeśli nie jest to możliwe, właściwego wójta (burmistrza, prezydenta miasta).

10. Wykonanie karty (autor, data i podpis)

Lukasz Wodecki, 30.09.2021 r.

11. Zatwierdzenie karty (podpis wojewódzkiego konserwatora zabytków)



za zgodności z oryginałem

stwierdzam

19 LIP. 2023

z up. Wójta Gminy Sobków

Kierownik Referatu

Budownictwa i Inwestycji

*dotyczy zabytków nieopisanych do rejestru zabytków i nieobjętych do wojewódzkiej ewidencji zabytków

mgr inż. Wioletta Konieczna

GEZ	KARTA ADRESOWA ZABYTKU		3. Miejscowość
1. Nazwa STANOWISKO ARCHEOLOGICZNE	2. Czas powstania Ślad osadnictwa- prahist. (k. łużycka?)	Bizoreda/ Bizorenda	
7. Fotografia z opisem wskazującym orientację w stosunku do sąsiednich terenów lub stron świata albo mapa z zaznaczonym stanowiskiem archeologicznym			4. Adres Numer obszaru AZP 88-60 Numer stanowiska w miejscowości: 13 Numer stanowiska na obszarze: 18 5. Przynależność administracyjna województwo: świętokrzyskie powiat: jędrzejowski gmina: Sobków 6. Formy ochrony
			 <p>za zgodność z oryginałem świadczam 19 LIP. 2023 z up. Wójta Gminy Sobków Kierownik Referatu Budownictwa i Inwestycji <i>Wioletta Koniczana</i> mgr inż. Wioletta Koniczana</p>
Źródło: Archiwum Zakładowe WUOZ Kielce			

Stanowisko zewidencjonowane w ramach programu Archeologiczne Zdjęcie Polski (AZP) w roku 1996 przez A. i B. Matogę.
W chwili odkrycia stanowisko znajdowało się na terasie nadzalewowej dużej doliny, na polu ornym. Teren był niezabudowany.

Badacze ocenili wielkość stanowiska na ok 1 ar., a jego wartość na małą.

Obecnie stanowisko znajduje się w lesie. Pozostałości stanowiska znajdują się najpewniej pod powierzchnią ziemi. Podczas weryfikacyjnej prospekcji terenowej nie zadokumentowano materiału zabytkowego.

Prace inwestycyjne w granicach wyznaczonych przez Wojewódzkiego Konserwatora Zabytków wymagają uzgodnień ze stanowiska konserwatorskiego. Należy również liczyć się z koniecznością zapewnienia badań archeologicznych związanych z ochroną zabytków archeologicznych, których rodzaj i zakres określi ŚWKZ w Kielcach.

W trakcie prac ziemnych należy postępować zgodnie z art. 32 ust. 1 ustawy z dnia 23 lipca 2003 r. o ochronie zabytków i opiece nad zabytkami, mówiącym, że kto w trakcie prowadzenia robót budowlanych lub ziemnych, odkrył przedmiot, co do którego istnieje przypuszczenie, iż jest on zabytkiem, jest obowiązany:

- 1) wstrzymać wszelkie roboty mogące uszkodzić lub zniszczyć odkryty przedmiot;
- 2) zabezpieczyć, przy wyciu dostępnych środków, ten przedmiot i miejsce jego odkrycia;
- 3) niezwłocznie zawiadomić o tym właściwego wojewódzkiego konserwatora zabytków, a jeśli nie jest to możliwe, właściwego wójta (burmistrza, prezydenta miasta).

Lukasz Wodecki, 30.09.2021 r.

Lukasz Wodecki



**W zgodności z oryginałem
stwierdzam**

19 LIP. 2023

z up. Wójta Gminy Sobków
Kierownik Referatu
Budownictwa i Inwestycji

Wioletta Kwiecień
mgr inż. Wioletta Kwiecień

*dotyczy zabytków nieposiadających statusu zabytku i nieobjętych ewidencją zabytków

GEZ	KARTA ADRESOWA ZABYTKU		3. Miejscowość			
1. Nazwa STANOWISKO ARCHEOLOGICZNE	2. Czas powstania Ślad osadnictwa- epoka kamienia Osada?- prahist. (k. trzcieniecka?, k. lużycka?)	Bizorenda/ Bizorenda				
7. Fotografia z opisem wskazującym orientację w stosunku do sąsiednich terenów lub stron świata albo mapa z zaznaczonym stanowiskiem archeologicznym			4. Adres			
			Numer obszaru AZP 88-60 Numer stanowiska w miejscowości: 14 Numer stanowiska na obszarze: 19			
			5. Przynależność administracyjna			województwo: świętokrzyskie powiat: jędrzejowski gmina: Sobków
			6. Formy ochrony			<div style="text-align: center;">  <p>za zgodność z oryginałem stwierdzam 19 LIP. 2023</p> <p>z up. Wójta Gminy Sobków Kierownik Referatu Budownictwa i Inwestycji</p> <p><i>Wioletta Kanieczna</i> mgr inż. Wioletta Kanieczna</p> </div>

Źródło: Archiwum Zakładowe WUOZ Kielce

8. Historia, opis i wartość

Stanowisko zewidencjonowane w ramach programu Archeologiczne Zdjęcie Polski (AZP) w roku 1996 przez A. i B. Matogę. W chwili odkrycia stanowisko znajdowało się na brzegu wysoczyzny dużej doliny, w lesie oraz na polu ornym i łące. Teren był niezabudowany.

Badacze ocenili wielkość stanowiska na ok 1 ha, a jego wartość na małą.

9. Stan zachowania i postulaty dotyczące konserwacji

Obecnie stanowisko znajduje się w lesie. Pozostałości stanowiska znajdują się najpewniej pod powierzchnią ziemi. Podczas weryfikacyjnej prospekcji terenowej nie zadokumentowano materiału zabytkowego.

Prace inwestycyjne w granicach wyznaczonych przez Wojewódzkiego Konserwatora Zabytków wymagają uzgodnień ze stanowiska konserwatorskiego. Należy również liczyć się z koniecznością zapewnienia badań archeologicznych związanych z ochroną zabytków archeologicznych, których rodzaj i zakres określi ŚWKZ w Kielcach.

W trakcie prac ziemnych należy postępować zgodnie z art. 32 ust. 1 ustawy z dnia 23 lipca 2003 r. o ochronie zabytków i opiece nad zabytkami, mówiącym, że kto w trakcie prowadzenia robót budowlanych lub ziemnych, odkrył przedmiot, co do którego istnieje przypuszczenie, iż jest on zabytkiem, jest obowiązany:

- 1) wstrzymać wszelkie roboty mogące uszkodzić lub zniszczyć odkryty przedmiot;
- 2) zabezpieczyć, przy użyciu dostępnych środków, ten przedmiot i miejsce jego odkrycia;
- 3) niezwłocznie zawiadomić o tym właściwego wojewódzkiego konserwatora zabytków, a jeśli nie jest to możliwe, właściwego wójta (burmistrza, prezydenta miasta).

10. Wykonanie karty (autor, data i podpis)

Lukasz Wodecki, 30.09.2021 r.

Lukasz Wodecki

11. Zatwierdzenie karty (podpis wojewódzkiego konserwatora zabytków)



**W zgodności z oryginałem
stwierdzam**
19 LIP. 2023

z up. Wójta Gminy Sobków
Kierownik Referatu

Budownictwa i Inwestycji

Wioletta Konieczna
mgr inż. Wioletta Konieczna

*dotyczy zabytków wpisanych do rejestru zabytków i objętych ochroną konserwatorską ewaluacji zabytków

GEZ	KARTA ADRESOWA ZABYTKU		3. Miejscowość
1. Nazwa STANOWISKO ARCHEOLOGICZNE	2. Czas powstania Ślad osadnictwa- k. łużycka?	Bizorenda/ Bizorenda	
7. Fotografia z opisem wskazującym orientację w stosunku do sąsiednich terenów lub stron świata albo mapa z zaznaczonym stanowiskiem archeologicznym			4. Adres
			Numer obszaru AZP 88-60 Numer stanowiska w miejscowości: 15 Numer stanowiska na obszarze: 20
			5. Przynależność administracyjna województwo: świętokrzyskie powiat: jędrzejowski gmina: Sobków 6. Formy ochrony
Źródło: Archiwum Zakładowe WUOZ Kielce			 <p style="color: red; font-weight: bold;">Zgodność z oryginałem stwierdzam</p> <p style="color: red; font-weight: bold;">19 LIP. 2023</p> <p style="color: red;">z up. Wójta Gminy Sobków Kierownik Referatu Budownictwa i Inwestycji</p> <p style="color: red;"><i>doce</i> mgr inż. Wioletta Koniczna</p>

8. Historia, opis i wartość

Stanowisko zewidencjonowane w ramach programu Archeologiczne Zdjęcie Polski (AZP) w roku 1996 przez A. i B. Matogę.
W chwili odkrycia stanowisko znajdowało się na brzegu wysoczyzny dużej doliny i stoku małej doliny, na polu ornym. Teren był niezabudowany.

Badacze ocenili wielkość stanowiska na ok 1 ar, a jego wartość na małą.

9. Stan zachowania i postulaty dotyczące konserwacji

Obecnie stanowisko znajduje się na polach uprawnych, w lesie. Pozostałości stanowiska znajdują się najpewniej pod powierzchnią ziemi. Podczas weryfikacyjnej prospekcji terenowej nie zadokumentowano materiału zabytkowego.

Prace inwestycyjne w granicach wyznaczonych przez Wojewódzkiego Konserwatora Zabytków wymagają uzgodnień ze stanowiska konserwatorskiego. Należy również liczyć się z koniecznością zapewnienia badań archeologicznych związanych z ochroną zabytków archeologicznych, których rodzaj i zakres określi ŚWKZ w Kielcach.

W trakcie prac ziemnych należy postępować zgodnie z art. 32 ust. 1 ustawy z dnia 23 lipca 2003 r. o ochronie zabytków i opiece nad zabytkami, mówiącym, że kto w trakcie prowadzenia robót budowlanych lub ziemnych, odkrył przedmiot, co do którego istnieje przypuszczenie, iż jest on zabytkiem, jest obowiązany:

- 1) wstrzymać wszelkie roboty mogące uszkodzić lub zniszczyć odkryty przedmiot;
- 2) zabezpieczyć, przy użyciu dostępnych środków, ten przedmiot i miejsce jego odkrycia;
- 3) niezwłocznie zawiadomić o tym właściwego wojewódzkiego konserwatora zabytków, a jeśli nie jest to możliwe, właściwego wójta (burmistrza, prezydenta miasta).

10. Wykonanie karty (autor, data i podpis)

Lukasz Wodecki, 30.09.2021 r.

Lukasz Wodecki

11. Zatwierdzenie karty (podpis wojewódzkiego konserwatora zabytków)



W zgodności z oryginałem

stwierdzam

19 LIP. 2023

z up. Wójta Gminy Sobków
Kierownik Referatu
Budownictwa i Inwestycji

do we

*dotyczy zabytków niematerialnych do rejestru zabytków (nie dotyczy zabytków materialnych do rejestru zabytków)

GEZ	KARTA ADRESOWA ZABYTKU		3. Miejscowość Bizorenda/ Bizorenda
1. Nazwa STANOWISKO ARCHEOLOGICZNE	2. Czas powstania Ślad osadnictwa- prahist.	4. Adres Numer obszaru AZP 88-60 Numer stanowiska w miejscowości: 16 Numer stanowiska na obszarze: 21	
7. Fotografia z opisem wskazującym orientację w stosunku do sąsiednich terenów lub stron świata albo mapa z zaznaczonym stanowiskiem archeologicznym 			5. Przynależność administracyjna województwo: świętokrzyskie powiat: jędrzejowski gmina: Sobków
Źródło: Archiwum Zakładowe WUOZ Kielce			6. Formy ochrony Za zgodność z oryginałem stwierdzam 19 LIP. 2023 z up. Wójta Gminy Sobków Kierownik Referatu Budownictwa i Inwestycji <i>Wioletta</i> mgr inż. Wioletta Konieczna

Stanowisko zewidencjonowane w ramach programu Archeologiczne Zdjęcie Polski (AZP) w roku 1996 przez A. i B. Matogę.
W chwili odkrycia stanowisko znajdowało się na krawędzi małej doliny, na polu ornym i łące. Teren był niezabudowany.

Badacze ocenili wielkość stanowiska na ok 1 ar. a jego wartość na małą.

Obecnie stanowisko znajduje się na polach uprawnych. Pozostałości stanowiska znajdują się najpewniej pod powierzchnią ziemi. Podczas weryfikacyjnej prospekcji terenowej nie zadokumentowano materiału zabytkowego.


Prace inwestycyjne w granicach wyznaczonych przez Wojewódzkiego Konserwatora Zabytków wymagają uzgodnień ze stanowiska konserwatorskiego. Należy również liczyć się z koniecznością zapewnienia badań archeologicznych związanych z ochroną zabytków archeologicznych, których rodzaj i zakres określi ŚWKZ w Kielcach.

W trakcie prac ziemnych należy postępować zgodnie z art. 32 ust. 1 ustawy z dnia 23 lipca 2003 r. o ochronie zabytków i opiece nad zabytkami, mówiącym, że kto w trakcie prowadzenia robót budowlanych lub ziemnych, odkrył przedmiot, co do którego istnieje przypuszczenie, iż jest on zabytkiem, jest obowiązany:

- 1) wstrzymać wszelkie roboty mogące uszkodzić lub zniszczyć odkryty przedmiot;
- 2) zabezpieczyć, przy użyciu dostępnych środków, ten przedmiot i miejsce jego odkrycia;
- 3) niezwłocznie zawiadomić o tym właściwego wojewódzkiego konserwatora zabytków, a jeśli nie jest to możliwe, właściwego wójta (burmistrza, prezydenta miasta).

Lukasz Wedek, 30.09.2021 r.

Lukasz Wedek



**za zgodność z oryginałem
świadczam**
19 LIP. 2023

z up. Wójta Gminy Sobków
Kierownik Referatu

Pracownia Inwestycji

Wioletta Koniczna

mgr inż. Wioletta Koniczna

GEZ	KARTA ADRESOWA ZABYTKU		3. Miejscowość Żerniki
1. Nazwa STANOWISKO ARCHEOLOGICZNE	2. Czas powstania Osada- trzcinińska? Osada- prahist.		
7. Fotografia z opisem wskazującym orientację w stosunku do sąsiednich terenów lub stron świata albo mapa z zaznaczonym stanowiskiem archeologicznym			4. Adres
			Numer obszaru: AZP 88-60 Numer stanowiska w miejscowości: 3 Numer stanowiska na obszarze: 22
			5. Przynależność administracyjna województwo: świętokrzyskie powiat: jędrzejowski gmina: Sobków 6. Formy ochrony



za zgodność z oryginałem
stwierdzam
 19 LIP. 2023
 z up. Wójta Gminy Sobków
 Kierownik Referatu
 Budownictwa i Inwestycji
Wioletta Konieczna
 mgr inż. Wioletta Konieczna

Źródło: Archiwum Zakładowe WUOZ Kielce

8. Historia, opis i wartości

Stanowisko zewidencjonowane w roku 1975. Prospekcja w ramach programu Archeologiczne Zdjęcie Polski (AZP) w roku 1996, przeprowadzona przez A. i B. Matogę, przyniosła wynik negatywny. W chwili odkrycia stanowisko znajdowało się na terasie nadzalewowej dużej doliny, na polu ornym i łące. Teren był niezabudowany.

Badacze ocenili wielkość stanowiska na ok 0,5 ha, a jego wartość na średnią.

9. Stan zachowania i postulaty dotyczące konserwacji

Stanowisko znane z danych archiwalnych. Karta Ewidencyjna Zabytku Archeologicznego została stworzona w oparciu o materiały znajdujące się w Muzeum Archeologicznym w Krakowie oraz notatkę WOAK Kielce, znajdującą się w Archiwum Zakładowym WUOZ Kielce.

Ze względu na brak danych dotyczących dokładnej lokalizacji, brak możliwości dokonania prospekcji terenowej.


Prace ziemne w granicach administracyjnych miejscowości Żerniki, powinny być konsultowane ze Świętokrzyskim Wojewódzkim Konserwatorem Zabytków w Kielcach.

10. Wykonanie karty (autor, data i podpis)

Lukasz Wodecki, 30.09.2021 r.

Lukasz Wodecki

11. Zwierzenie karty (podpis wojewódzkiego konserwatora zabytków)



**Zgodność z oryginałem
stwierdzam**
19 LIP. 2023
z up. Wójta Gminy Sobków
Kierownik Referatu
Budownictwa i Inwestycji
Wioletta Koniczna
mgr inż. Wioletta Koniczna

*dotyczy zabytków nieposiadających wpisu do rejestru zabytków i niewliczonych do wojewódzkiej ewidencji zabytków

GEZ	KARTA ADRESOWA ZABYTKU		3. Miejscowość Żerniki
1. Nazwa STANOWISKO ARCHEOLOGICZNE	2. Czas powstania Ślad osadnictwa- epoka kamienia Osada- prahist. Ślad osadnictwa- późne średniow. Osada- prahist. (k. trzcieniecka?, k. łuzyccka?) Ślad osadnictwa- wczesne średniowiecze (VIII-X w.) Ślad osadnictwa- wczesne średniowiecze (XI-XIII w.)		
7. Fotografia z opisem wskazującym orientację w stosunku do sąsiednich terenów lub stron świata albo mapa z zaznaczonym stanowiskiem archeologicznym			4. Adres
			Numer obszaru AZP 88-60 Numer stanowiska w miejscowości: 4 Numer stanowiska na obszarze: 23
			5. Przynależność administracyjna województwo: świętokrzyskie powiat: jędrzejowski gmina: Sobków  <p> Za zgodność z oryginałem stwierdzam 19 LIP. 2023 z up. Wojta Gminy Sobków Kierownik Referatu Budownictwa i Inwestycji <i>Wioletta</i> mgr inż. Wioletta Konieczna </p>

Źródło: Archiwum Zakładowe WUOZ Kielce

Stanowisko zewidencjonowane w roku 1975 jako osada prahistoryczna i ślady osadnictwa z epoki kamienia i późnego średniowiecza. W ramach programu Archeologiczne Zdjęcie Polski (AZP) w roku 1996 stanowisko zweryfikowane przez A. i B. Matogę jako osada prahistoryczna (k. trzcieniecka?, k. łużycka?) oraz ślad osadnictwa wczesnośredniowiecznego (VIII-XIII w.).

W chwili odkrycia stanowisko znajdowało się na terasie nadzalewowej dużej doliny, na polu ornym i na łące, częściowo w sadzie. Teren był średnio zabudowany.

Badacze ocenili wielkość stanowiska na ok 1 ha, a jego wartość na średnią.

Obecnie stanowisko znajduje się na polu uprawnym, nieczytkach, częściowo nieregularnie porośniętych krzewami, na terenie pomiędzy zabudowaniami. Pozostałości stanowiska znajdują się najpewniej pod powierzchnią ziemi. Podczas weryfikacyjnej prospekcji terenowej nie zadokumentowano materiału zabytkowego.

Prace inwestycyjne w granicach wyznaczonych przez Wojewódzkiego Konserwatora Zabytków wymagają uzgodnień ze stanowiska konserwatorskiego. Należy również liczyć się z koniecznością zapewnienia badań archeologicznych związanych z ochroną zabytków archeologicznych, których rodzaj i zakres określi ŚWKZ w Kielcach.

W trakcie prac ziemnych należy postępować zgodnie z art. 32 ust. 1 ustawy z dnia 23 lipca 2003 r. o ochronie zabytków i opiece nad zabytkami, mówiącym, że kto w trakcie prowadzenia robót budowlanych lub ziemnych, odkrył przedmiot, co do którego istnieje przypuszczenie, iż jest on zabytkiem, jest obowiązany:

- 1) wstrzymać wszelkie roboty mogące uszkodzić lub zniszczyć odkryty przedmiot;
- 2) zabezpieczyć, przy użyciu dostępnych środków, ten przedmiot i miejsce jego odkrycia;
- 3) niezwłocznie zawiadomić o tym właściwego wojewódzkiego konserwatora zabytków, a jeśli nie jest to możliwe, właściwego wójta (burmistrza, prezydenta miasta).

Lukasz Wodecki, 30.09.2021 r.

Lukasz Wodecki

11. Zabezpieczenie karty (podpis wojewódzkiego Konserwatora Zabytków)



Zgodność z oryginałem

stwierdzam

19 LIP. 2023

z up. Wójta Gminy Sobków
Kierownik Referatu
Budownictwa i Inwestycji

mgr inż. Andrzej Koniczna

*Dotyczy zabytków nieopisanych do rejestru zabytków i nieobjętych ochroną konserwatorską

GEZ	KARTA ADRESOWA ZABYTKU		3. Miejscowość Żerniki
1. Nazwa STANOWISKO ARCHEOLOGICZNE	2. Czas powstania Osada- k. trzcinięcka, II okr. EB Osada- późne średniowiecze Osada- prahist. Osada- średniowiecze (XI-XIII w.)		
7. Fotografia z opisem wskazującym orientację w stosunku do sąsiednich terenów lub stron świata albo mapa z zaznaczonym stanowiskiem archeologicznym 			4. Adres Numer obszaru AZP 88-60 Numer stanowiska w miejscowości: 5 Numer stanowiska na obszarze: 24 5. Przynależność administracyjna województwo: świętokrzyskie powiat: jędrzejowski gmina: Sobków 6. Formy ochrony  za zgodność z oryginałem stwierdzam 19 LIP. 2023 z upoważnienia Gminy Sobków Kierownik Referatu Budownictwa i Inwestycji <i>Łowien</i> mgr inż. Wioletta Konieczna

Źródło: Archiwum Zakładowe WUOZ Kielce

Stanowisko zewidencjonowane w roku 175 jako osada kultury trzcinińskiej z II okresu epoki brązu oraz późnośredniowieczna. Weryfikacja w ramach programu Archeologiczne Zdjęcie Polski (AZP) przeprowadzona w roku 1996 przez A. i B. Matogę potwierdziła lokalizację stanowiska jako osada prahistoryczna i średniowieczna z XI-XIII w.

W chwili odkrycia stanowisko znajdowało się na terasie nadzalewowej dużej doliny, na polu ornym i na łące. Teren był średnio zabudowany.

Badacze ocenili wielkość stanowiska na ok 1 ha, a jego wartość na średnią.

Obecnie stanowisko znajduje się na łące. Pozostałości stanowiska znajdują się najpewniej pod powierzchnią ziemi. Podczas weryfikacyjnej prospekcji terenowej nie zadokumentowano materiału zabytkowego.

Prace inwestycyjne w granicach wyznaczonych przez Wojewódzkiego Konserwatora Zabytków wymagają uzgodnień ze stanowiska konserwatorskiego. Należy również liczyć się z koniecznością zapewnienia badań archeologicznych związanych z ochroną zabytków archeologicznych, których rodzaj i zakres określi ŚWKZ w Kielcach.

W trakcie prac ziemnych należy postępować zgodnie z art. 32 ust. 1 ustawy z dnia 23 lipca 2003 r. o ochronie zabytków i opiece nad zabytkami, mówiącym, że kto w trakcie prowadzenia robót budowlanych lub ziemnych, odkrył przedmiot, co do którego istnieje przypuszczenie, iż jest on zabytkiem, jest obowiązany:

- 1) wstrzymać wszelkie roboty mogące uszkodzić lub zniszczyć odkryty przedmiot;
- 2) zabezpieczyć, przy użyciu dostępnych środków, ten przedmiot i miejsce jego odkrycia;
- 3) niezwłocznie zawiadomić o tym właściwego wojewódzkiego konserwatora zabytków, a jeśli nie jest to możliwe, właściwego wójta (burmistrza, prezydenta miasta).

Lukasz Wodecki, 30.09.2021 r.

Lukasz Wodecki



13. Zatwierdzenie karty (podpis wojewódzkiego konserwatora zabytków)

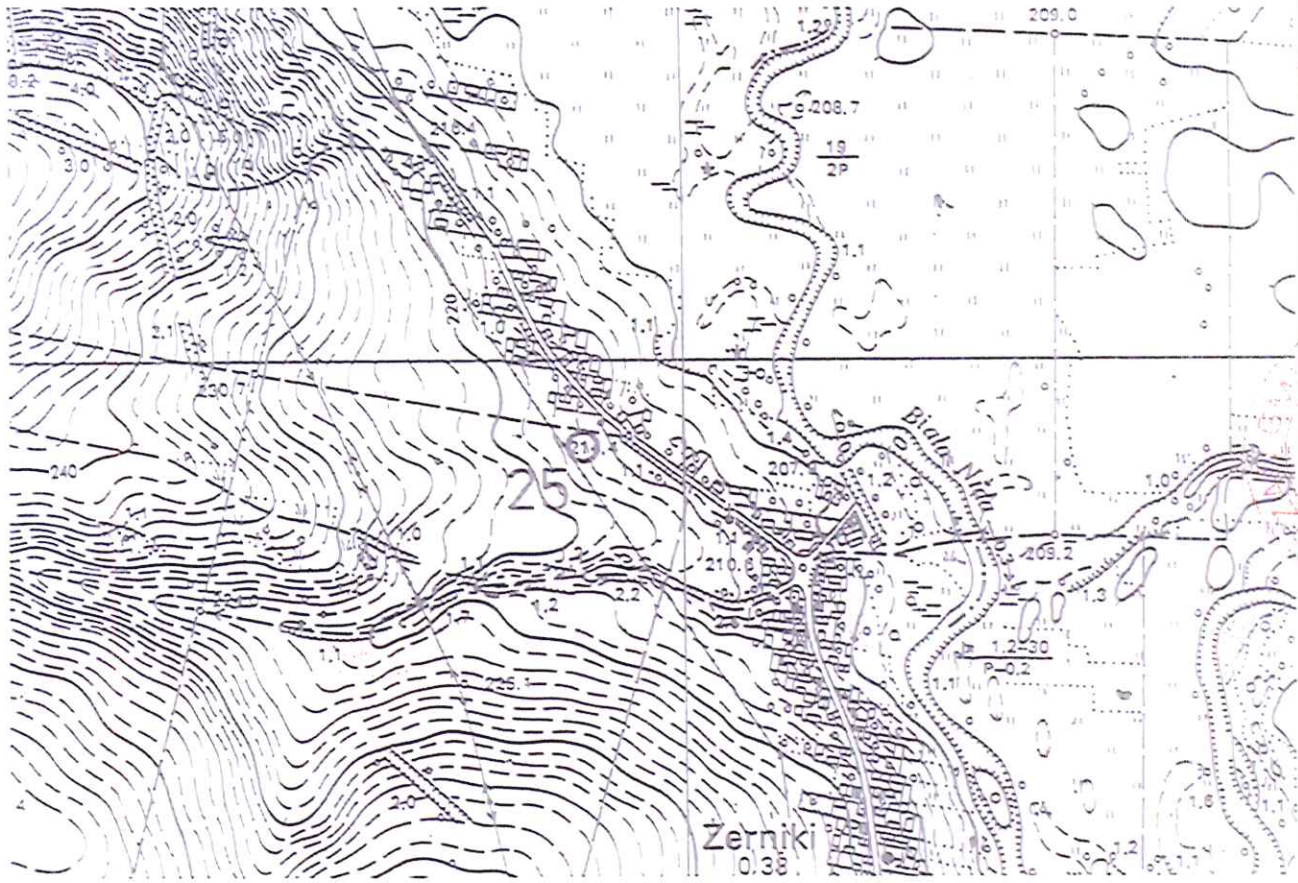
**na zgodność z oryginałem
stwierdzam**

19 LIP. 2023

z up. Wójta Gminy Sobków
Kierownik Referatu
Budownictwa i Inwestycji

Ł. Wodecki

*dotyczy zabytków nieprzeznaczonych do rejestru zabytków, których ochrona jest konieczna w celu zachowania ich w miejscu

GEZ	KARTA ADRESOWA ZABYTKU		3. Miejscowość Żerniki
1. Nazwa STANOWISKO ARCHEOLOGICZNE	2. Czas powstania Osada- prahist.		
7. Fotografia z opisem wskazującym orientację w stosunku do sąsiednich terenów lub stron świata albo mapa z zaznaczonym stanowiskiem archeologicznym 		4. Adres Numer obszaru AZP 88-60 Numer stanowiska w miejscowości: 9 Numer stanowiska na obszarze: 25 5. Przynależność administracyjna województwo: świętokrzyskie powiat: jędrzejowski gmina: Sobków 6. Formy ochrony Zgodność z oryginałem stwierdzam 19 LIP. 2023 z up. Wójta Gminy Sobków Kierownik Referatu Budownictwa i Inwestycji <i>Wioletta Konieczna</i> mgr inż. Wioletta Konieczna	

Źródło: Archiwum Zakładowe WUOZ Kielce

Stanowisko zewidencjonowane w 1975 roku i zweryfikowane pozytywnie w ramach programu Archeologiczne Zdjęcie Polski (AZP) w roku 1996 przez A. i B. Matogę.

W chwili odkrycia stanowisko znajdowało się na terasie nadzalewowej dużej doliny, na polu ornym. Teren był średnio zabudowany.

Badacze ocenili wielkość stanowiska na ok 0,5 ha, a jego wartość na małą.

Obecnie stanowisko znajduje się na polach uprawnych. Pozostałości stanowiska znajdują się najpewniej pod powierzchnią ziemi. Podczas weryfikacyjnej prospekcji terenowej nie zadokumentowano materiału zabytkowego.

Prace inwestycyjne w granicach wyznaczonych przez Wojewódzkiego Konserwatora Zabytków wymagają uzgodnień ze stanowiska konserwatorskiego. Należy również liczyć się z koniecznością zapewnienia badań archeologicznych związanych z ochroną zabytków archeologicznych, których rodzaj i zakres określi ŚWKZ w Kielcach.

W trakcie prac ziemnych należy postępować zgodnie z art. 32 ust. 1 ustawy z dnia 23 lipca 2003 r. o ochronie zabytków i opiece nad zabytkami, mówiącym, że kto w trakcie prowadzenia robót budowlanych lub ziemnych, odkrył przedmiot, co do którego istnieje przypuszczenie, iż jest on zabytkiem, jest obowiązany:

- 1) wstrzymać wszelkie roboty mogące uszkodzić lub zniszczyć odkryty przedmiot;
- 2) zabezpieczyć, przy użyciu dostępnych środków, ten przedmiot i miejsce jego odkrycia;
- 3) niezwłocznie zawiadomić o tym właściwego wojewódzkiego konserwatora zabytków, a jeśli nie jest to możliwe, właściwego wójta (burmistrza, prezydenta miasta).

Lukasz Wodecki, 30.09.2021 r.




**Na zgodność z oryginałem
stwierdzam**

19 LIP. 2023

z up. Wójta Gminy Sobków
Kierownik Referatu
Budownictwa i Inwestycji

Wioletta Koniczna
mgr inż. Wioletta Koniczna

GEZ	KARTA ADRESOWA ZABYTKU		3. Miejscowość Żerniki
1. Nazwa STANOWISKO ARCHEOLOGICZNE	2. Czas powstania Ślad osadnictwa- prahist.		
7. Fotografia z opisem wskazującym orientację w stosunku do sąsiednich terenów lub stron świata albo mapa z zaznaczonym stanowiskiem archeologicznym		4. Adres	
		Numer obszaru AZP 88-60 Numer stanowiska w miejscowości: 15 Numer stanowiska na obszarze: 26	
		5. Przynależność administracyjna województwo: świętokrzyskie powiat: jędrzejowski gmina: Sobków	
		6. Formy ochrony za zgodność z oryginałem stwierdzam 11 9 LIP. 2023 z up. Wójta Gminy Sobków Kierownik Referatu Budownictwa i Inwestycji <i>Wioletta Konieczna</i> mgr inż. Wioletta Konieczna	

Źródło: Archiwum Zakładowe WUOZ Kielce

8. Historia, opis i wartości

Stanowisko zewidencjonowane w ramach programu Archeologiczne Zdjęcie Polski (AZP) w roku 1996 przez A. i B. Matogę.

W chwili odkrycia stanowisko znajdowało się na terasie nadzalewowej dużej doliny, na polu ornym, na łące i w sadzie. Teren był średnio zabudowany.

Badacze ocenili wielkość stanowiska na ok 1 ar. a jego wartość na małą.

9. Stan zachowania i postulaty dotyczące konserwacji

Obecnie stanowisko znajduje się na łące/nieczytku. Pozostałości stanowiska znajdują się najpewniej pod powierzchnią ziemi. Podczas weryfikacyjnej prospekcji terenowej nie zadokumentowano materiału zabytkowego.

Prace inwestycyjne w granicach wyznaczonych przez Wojewódzkiego Konserwatora Zabytków wymagają uzgodnień ze stanowiska konserwatorskiego. Należy również liczyć się z koniecznością zapewnienia badań archeologicznych związanych z ochroną zabytków archeologicznych, których rodzaj i zakres określi ŚWKZ w Kielcach.

W trakcie prac ziemnych należy postępować zgodnie z art. 32 ust. 1 ustawy z dnia 23 lipca 2003 r. o ochronie zabytków i opiece nad zabytkami, mówiącym, że kto w trakcie prowadzenia robót budowlanych lub ziemnych, odkrył przedmiot, co do którego istnieje przypuszczenie, iż jest on zabytkiem, jest obowiązany:

- 1) wstrzymać wszelkie roboty mogące uszkodzić lub zniszczyć odkryty przedmiot;
- 2) zabezpieczyć, przy użyciu dostępnych środków, ten przedmiot i miejsce jego odkrycia;
- 3) niezwłocznie zawiadomić o tym właściwego wojewódzkiego konserwatora zabytków, a jeśli nie jest to możliwe, właściwego wójta (burmistrza, prezydenta miasta).

10. Wykonanie karty (autor, data i podpis)

Lukasz Wodecki, 30.09.2021 r.

11. Zatwierdzenie karty (podpis wojewódzkiego konserwatora zabytków)



za zgodność z oryginałem

stwierdzam

19 LIP. 2023

z up. Wójta Gminy Sobków
Kierownik Referatu
Budownictwa i Inwestycji

Wioletta Koniczna
mgr inż. Wioletta Koniczna

*dotyczy zabytków nieprzeznaczonych do rezerwy zabytkowej i nieobjętych do wojewódzkiego ewidencja zabytków

GEZ	KARTA ADRESOWA ZABYTKU		3. Miejscowość Żerniki
1. Nazwa STANOWISKO ARCHEOLOGICZNE	2. Czas powstania Ślad osadnictwa- prahist.		
7. Fotografia z opisem wskazującym orientację w stosunku do sąsiednich terenów lub stron świata albo mapa z zaznaczonym stanowiskiem archeologicznym 		4. Adres Numer obszaru AZP 88-60 Numer stanowiska w miejscowości: 16 Numer stanowiska na obszarze: 27 5. Przynależność administracyjna województwo: świętokrzyskie powiat: jędrzejowski gmina: Sobków Formy ochrony	



**zgodność z oryginałem
stwierdzam**
19 LIP. 2023
z up. Wójta Gminy Sobków
Kierownik Referatu
Budownictwa i Inwestycji
Łowca
mgr inż. Wioletta Konieczna

Źródło: Archiwum Zakładowe WUOZ Kielce

8. Historia, opis i wartości

Stanowisko zewidencjonowane w ramach programu Archeologiczne Zdjęcie Polski (AZP) w roku 1996 przez A. i B. Matogę. W chwili odkrycia stanowisko znajdowało się na brzegu wysoczyzny dużej doliny, na polu ornym. Teren był niezabudowany.

Badacze ocenili wielkość stanowiska na ok 1 ar, a jego wartość na małą.

9. Stan zachowania i postulaty dotyczące konserwacji

Obecnie stanowisko znajduje się na polu uprawnym, nieużytku. Pozostałości stanowiska znajdują się najpewniej pod powierzchnią ziemi. Podczas weryfikacyjnej prospekcji terenowej nie zadokumentowano materiału zabytkowego.

Prace inwestycyjne w granicach wyznaczonych przez Wojewódzkiego Konserwatora Zabytków wymagają uzgodnień ze stanowiska konserwatorskiego. Należy również liczyć się z koniecznością zapewnienia badań archeologicznych związanych z ochroną zabytków archeologicznych, których rodzaj i zakres określi ŚWKZ w Kielcach.

W trakcie prac ziemnych należy postępować zgodnie z art. 52 ust. 1 ustawy z dnia 23 lipca 2003 r. o ochronie zabytków i opiece nad zabytkami, mówiącym, że kto w trakcie prowadzenia robót budowlanych lub ziemnych, odkrył przedmiot, co do którego istnieje przypuszczenie, iż jest on zabytkiem, jest obowiązany:

- 1) wstrzymać wszelkie roboty mogące uszkodzić lub zniszczyć odkryty przedmiot;
- 2) zabezpieczyć, przy użyciu dostępnych środków, ten przedmiot i miejsce jego odkrycia;
- 3) niezwłocznie zawiadomić o tym właściwego wojewódzkiego konserwatora zabytków, a jeśli nie jest to możliwe, właściwego wójta (burmistrza, prezydenta miasta).

10. Wykonanie karty (autor, data i podpis)

Lukasz Wodecki, 30.09.2021 r.

11. Zatwierdzenie karty (podpis wojewódzkiego konserwatora zabytków)



**W zgodność z oryginałem
stwierdzam**

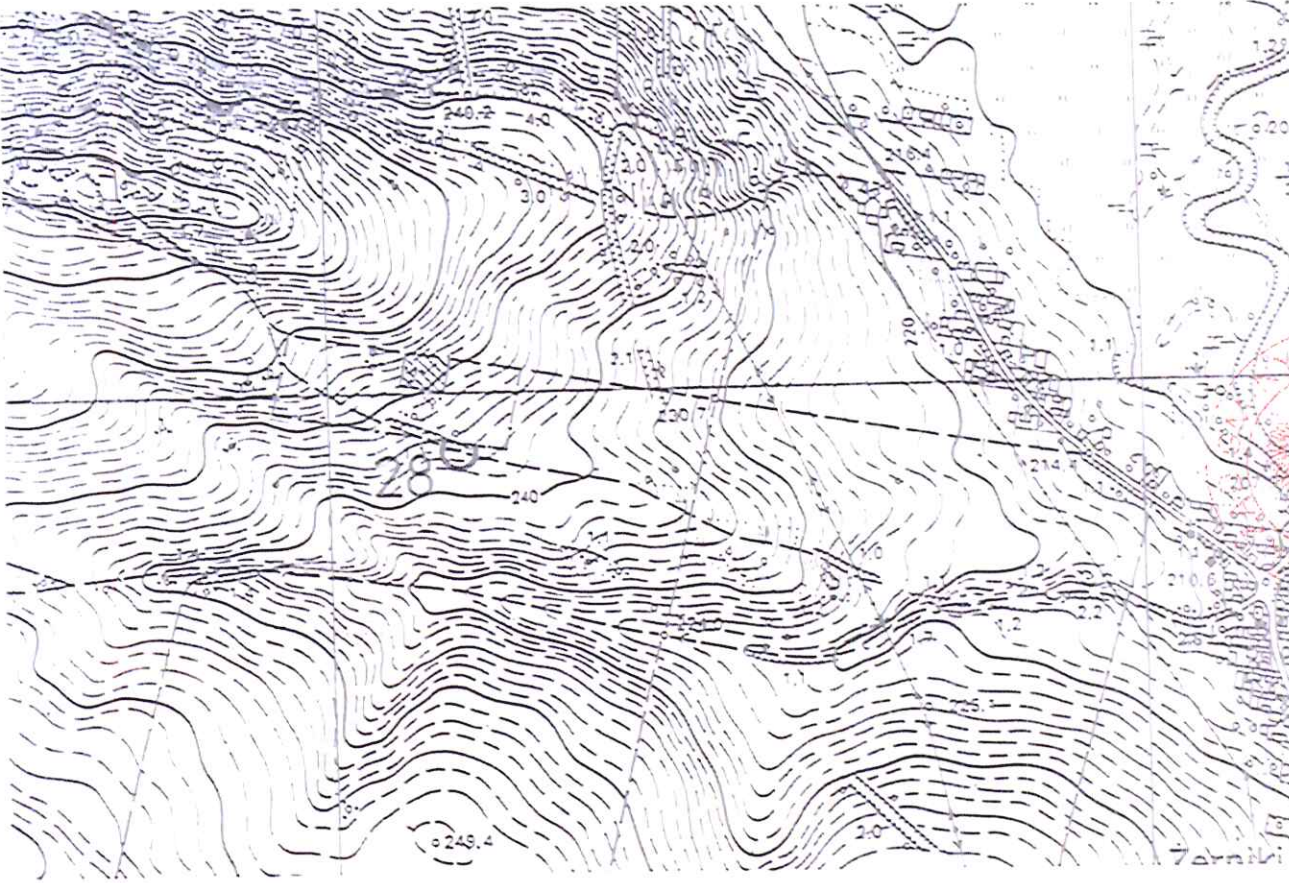
19 LIP. 2023

z up. Wójta Gminy Sobków
Kierownik Referatu
Budownictwa i Inwestycji

*dotyczy zabytków nieobjętych do rejestru zabytków i ewaluacji ich wartości

osobisty zabytek

mgr inż. Wioletta Konieczna

GEZ	KARTA ADRESOWA ZABYTKU		3. Miejscowość Żerniki			
1. Nazwa STANOWISKO ARCHEOLOGICZNE	2. Czas powstania Ślad osadnictwa- prahist. Ślad osadnictwa- wczesne średniowiecze					
7. Fotografia z opisem wskazującym orientację w stosunku do sąsiednich terenów lub stron świata albo mapa z zaznaczonym stanowiskiem archeologicznym			4. Adres			
			Numer obszaru AZP 88-60 Numer stanowiska w miejscowości: 17 Numer stanowiska na obszarze: 28			
			5. Przynależność administracyjna			województwo: świętokrzyskie powiat: jędrzejowski gmina: Sobków
			6. Forma ochrony			 <p>za zgodność z oryginałem stwierdzam 19 LIP. 2023 z up. Wójta Gminy Sobków Kierownik Referatu Budownictwa i Inwestycji <i>Wioletta</i> mgr inż. Wioletta Konieczna</p>

Źródło: Archiwum Zakładowe WUOZ Kielce

8. Historia, opis i wartości

Stanowisko zewidencjonowane w ramach programu Archeologiczne Zdjęcie Polski (AZP) w roku 1996 przez A. i B. Matogę. W chwili odkrycia stanowisko znajdowało się na terenie pagórkowatym, na polu ornym i łące. Teren był średnio zabudowany.

Badacze ocenili wielkość stanowiska na ok 0.5 ha, a jego wartość na małą.

9. Stan zachowania i postulaty dotyczące konserwacji

Obecnie stanowisko znajduje się na polu uprawnym. Pozostałości stanowiska znajdują się najpewniej pod powierzchnią ziemi. Podczas weryfikacyjnej prospekcji terenowej nie zadokumentowano materiału zabytkowego.

Prace inwestycyjne w granicach wyznaczonych przez Wojewódzkiego Konserwatora Zabytków wymagają uzgodnień ze stanowiska konserwatorskiego. Należy również liczyć się z koniecznością zapewnienia badań archeologicznych związanych z ochroną zabytków archeologicznych, których rodzaj i zakres określi ŚWKZ w Kielcach.

W trakcie prac ziemnych należy postępować zgodnie z art. 32 ust. 1 ustawy z dnia 23 lipca 2003 r. o ochronie zabytków i opiece nad zabytkami, mówiącej, że kto w trakcie prowadzenia robót budowlanych lub ziemnych, odkrył przedmiot, co do którego istnieje przypuszczenie, iż jest on zabytkiem, jest obowiązany:

- 1) wstrzymać wszelkie roboty mogące uszkodzić lub zniszczyć odkryty przedmiot;
- 2) zabezpieczyć, przy użyciu dostępnych środków, ten przedmiot i miejsce jego odkrycia;
- 3) niezwłocznie zawiadomić o tym właściwego wojewódzkiego konserwatora zabytków, a jeśli nie jest to możliwe, właściwego wójta (burmistrza, prezydenta miasta).

10. Wykonanie karty (autor, data i podpis)

Lukasz Wodecki, 30.09.2021 r.

Lukasz Wodecki

11. Zatwierdzenie karty (podpis wojewódzkiego konserwatora zabytków)



**W zgodności z oryginałem
stwierdzam**

19 LIP. 2023

z up. Wójta Gminy Sobków
Kierownik Referatu
Budownictwa i Inwestycji

mgr inż. Wioletta Konieczna
mgr inż. Wioletta Konieczna

*dotyczy zabytków nieposiadających wpisu w rejestrze zabytków i znajdujących się poza granicami województwa świętokrzyskiego

GEZ	KARTA ADRESOWA ZABYTKU		3. Miejscowość Żerniki
1. Nazwa STANOWISKO ARCHEOLOGICZNE	2. Czas powstania Ślad osadnictwa- prahist.		
7. Fotografia z opisem wskazującym orientację w stosunku do sąsiednich terenów lub stron świata albo mapa z zaznaczonym stanowiskiem archeologicznym		4. Adres	
		Numer obszaru AZP 88-60 Numer stanowiska w miejscowości: 18 Numer stanowiska na obszarze: 29	
		5. Przynależność administracyjna województwo: świętokrzyskie powiat: jędrzejowski gmina: Sobków	
		6. Formy ochrony <div style="text-align: center;"> <p>Za zgodność z oryginałem stwierdzam</p> <p>19 LIP. 2023</p> <p>z up. Wójta Gminy Sobków Kierownik Referatu Budownictwa i Inwestycji</p> <p><i>Wioletta Konieczna</i> mgr inż. Wioletta Konieczna</p> </div>	

Źródło: Archiwum Zakładowe WUOZ Kielce

Stanowisko zewidencjonowane w ramach programu Archeologiczne Zdjęcie Polski (AZP) w roku 1996 przez A. i B. Matogę.

W chwili odkrycia stanowisko znajdowało się na terenie pagórkowatym, na polu ornym. Teren był niezabudowany.

Badacze ocenili wielkość stanowiska na ok 1 ar. a jego wartość na małą.

Obecnie stanowisko znajduje się na polu uprawnym. Najprawdopodobniej częściowo zniszczona zabudowa mieszkalna. Pozostałości stanowiska znajdują się najpewniej pod powierzchnią ziemi. Podczas weryfikacyjnej prospekcji terenowej nie zadokumentowano materiału zabytkowego.

Prace inwestycyjne w granicach wyznaczonych przez Wojewódzkiego Konserwatora Zabytków wymagają uzgodnień ze stanowiska konserwatorskiego. Należy również liczyć się z koniecznością zapewnienia badań archeologicznych związanych z ochroną zabytków archeologicznych, których rodzaj i zakres określi SWKZ w Kielcach.

W trakcie prac ziemnych należy postępować zgodnie z art. 32 ust. 1 ustawy z dnia 23 lipca 2003 r. o ochronie zabytków i opiece nad zabytkami, mówiącym, że kto w trakcie prowadzenia robót budowlanych lub ziemnych, odkrył przedmiot, co do którego istnieje przypuszczenie, iż jest on zabytkiem, jest obowiązany:

- 1) wstrzymać wszelkie roboty mogące uszkodzić lub zniszczyć odkryty przedmiot;
- 2) zabezpieczyć, przy użyciu dostępnych środków, ten przedmiot i miejsce jego odkrycia;
- 3) niezwłocznie zawiadomić o tym właściwego wojewódzkiego konserwatora zabytków, a jeśli nie jest to możliwe, właściwego wójta (burmistrza, prezydenta miasta).

Lukasz Wodecki, 30.09.2021 r.

Lukasz Wodecki



Za zgodność z oryginałem

stwierdzam

19 LIP. 2023

z up. Wójta Gminy Sobków
Kierownik Referatu
Budownictwa i Inwestycji

Łowen

GEZ	KARTA ADRESOWA ZABYTKU		3. Miejscowość Żerniki
1. Nazwa STANOWISKO ARCHEOLOGICZNE	2. Czas powstania Ślad osadnictwa- prahist.		
7. Fotografia z opisem wskazującym orientację w stosunku do sąsiednich terenów lub stron świata albo mapa z zaznaczonym stanowiskiem archeologicznym			4. Adres
			Numer obszaru AZP 88-60 Numer stanowiska w miejscowości: 19 Numer stanowiska na obszarze: 30
			5. Przynależność administracyjna województwo: świętokrzyskie powiat: jędrzejowski gmina: Sobków
			6. Forma ochrony Za zgodność z oryginałem stwierdzam 19 LIP. 2023 z up. Wójta Gminy Sobków Kierownik Referatu Budownictwa i Inwestycji <i>Wioletta</i> mgr inż. Wioletta Konieczna

Źródło: Archiwum Zakładowe WUOZ Kielce

8. Historia, opis i wartości

Stanowisko zewidencjonowane w ramach programu Archeologiczne Zdjęcie Polski (AZP) w roku 1996 przez A. i B. Matogę. W chwili odkrycia stanowisko znajdowało się na obszarze pagórkowatym, na polu ornym. Teren był niezabudowany.

Badacze ocenili wielkość stanowiska na ok 1 ar, a jego wartość na małą.

9. Stan zachowania i postulaty dotyczące konserwacji

Obecnie stanowisko znajduje się na polach uprawnych. Pozostałości stanowiska znajdują się najpewniej pod powierzchnią ziemi. Podczas weryfikacyjnej prospekcji terenowej nie zadokumentowano materiału zabytkowego.

Prace inwestycyjne w granicach wyznaczonych przez Wojewódzkiego Konserwatora Zabytków wymagają uzgodnień ze stanowiska konserwatorskiego. Należy również liczyć się z koniecznością zapewnienia badań archeologicznych związanych z ochroną zabytków archeologicznych, których rodzaj i zakres określi ŚWKZ w Kielcach.

W trakcie prac ziemnych należy postępować zgodnie z art. 32 ust. 1 ustawy z dnia 23 lipca 2003 r. o ochronie zabytków i opiece nad zabytkami, mówiącym, że kto w trakcie prowadzenia robót budowlanych lub ziemnych, odkrył przedmiot, co do którego istnieje przypuszczenie, iż jest on zabytkiem, jest obowiązany:

- 1) wstrzymać wszelkie roboty mogące uszkodzić lub zniszczyć odkryty przedmiot;
- 2) zabezpieczyć, przy użyciu dostępnych środków, ten przedmiot i miejsce jego odkrycia;
- 3) niezwłocznie zawiadomić o tym właściwego wojewódzkiego konserwatora zabytków, a jeśli nie jest to możliwe, właściwego wójta (burmistrza, prezydenta miasta).

10. Wykonanie karty (autor, data i podpis)

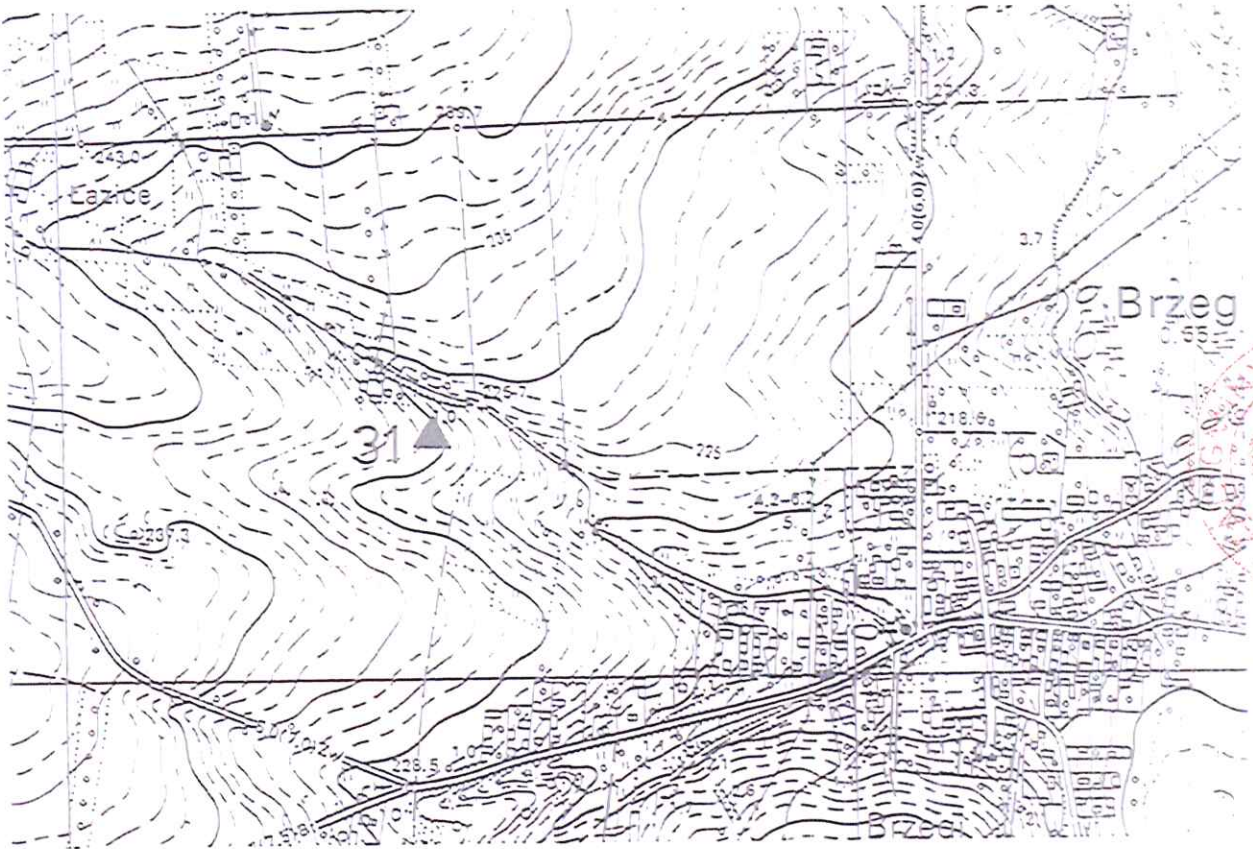
Lukasz Wodecki, 30.09.2021 r.

13. Zatwierdzenie karty (podpis wojewódzkiego konserwatora zabytków)



zgodność z oryginałem
stwierdzam
19 LIP. 2023
z up. Wójta Gminy Sobków
Kierownik Referatu
Budownictwa i Inwestycji
Wodecki
mgr inż. Wioletta Konieczna

*dotyczy zabytków wpisanych do rejestru zabytków i przeznaczonych do wyniesienia/ekspozycji zabytków

GEZ	KARTA ADRESOWA ZABYTKU		5. Miejscowość Brzezi
1. Nazwa STANOWISKO ARCHEOLOGICZNE	2. Czas powstania Osada- wczesne średniowiecze		
7. Fotografia z opisem wskazującym orientację w stosunku do sąsiednich terenów lub stron świata albo mapa z zaznaczonym stanowiskiem archeologicznym		4. Adres	
		Numer obszaru AZP 88-60 Numer stanowiska w miejscowości: 11 Numer stanowiska na obszarze: 31	
		5. Przynależność administracyjna województwo: świętokrzyskie powiat: jędrzejowski gmina: Sobków	
		6. Formy ochrony <div style="text-align: right;"> <p>W ZGODNOŚCI Z ORYGINAŁEM</p> <p>stwierdzam</p> <p>19 LIP. 2023</p> <p>z up. Wójta Gminy Sobków</p> <p>Kierownik Referatu</p> <p>Budownictwa i Inwestycji</p> <p><i>Wojciech</i></p> <p>mgr inż. Wioletta Konieczna</p> </div>	
Źródło: Archiwum Zakładowe WUOZ Kielce			

8. Historia, opis i wartości

Stanowisko zewidencjonowane w 1982 roku przez K. Moskwę.
W ramach programu Archeologiczne Zdjęcie Polski (AZP) w roku 1996 negatywnie zweryfikowane przez A. i B. Matogę.
W chwili odkrycia stanowisko znajdowało się na krawędzi małej doliny, na polu ornym i łące. Teren był niezabudowany.

Badacze ocenili wielkość stanowiska na ok 0,5 ha, a jego wartość na małą.

9. Stan zachowania i postulaty dotyczące konserwacji

Stanowisko znane z danych archiwalnych. Karta Ewidencyjna Zabytku Archeologicznego została stworzona w oparciu o materiały znajdujące się w Muzeum Archeologicznym w Krakowie oraz notatkę WOAK Kielce, znajdującą się w Archiwum Zakładowym WUOZ Kielce.

Ze względu na brak danych dotyczących dokładnej lokalizacji, brak możliwości dokonania prospekcji terenowej.

Prace ziemne w granicach administracyjnych miejscowości Brzegi, powinny być konsultowane ze Świętokrzyskim Wojewódzkim Konserwatorem Zabytków w Kielcach.

10. Wykonanie karty (autor, data i podpis)

Lukasz Wodecki, 30.09.2021 r.

11. Zatwierdzenie karty (podpis wojewódzkiego konserwatora zabytków)



Za zgodność z oryginałem

stwierdzam

19 LIP. 2023

z up. Wojta Gminy Sobków
Kierownik Referatu
Budownictwa i Inwestycji

*Dotyczy zabytków wpisanych do rejestru zabytków nieruchomych województwa świętokrzyskiego

GEZ	KARTA ADRESOWA ZABYTKU		3. Miejscowość Brzegi
1. Nazwa STANOWISKO ARCHEOLOGICZNE		2. Czas powstania Ślad osadnictwa- wczesne średniowiecze	
7. Fotografia z opisem wskazującym orientację w stosunku do sąsiednich terenów lub stron świata albo mapa z zaznaczonym stanowiskiem archeologicznym 		4. Adres Numer obszaru AZP 88-60 Numer stanowiska w miejscowości: 12 Numer stanowiska na obszarze: 32 5. Przynależność administracyjna województwo: świętokrzyskie powiat: jędrzejowski gmina: Sobków 6. Gminy ochrony  Zgodność z oryginałem stwierdzam 19 LIP. 2023 z up. Wojta Gminy Sobków Kierownik Referatu Budownictwa i Inwestycji <i>Loce</i> mgr inż. Wioletta Konieczna	

Źródło: Archiwum Zakładowe WUOZ Kielce

8. Historia, opis i wartości

Stanowisko zewidencjonowane w 1982 roku przez K. Moskwę. W ramach programu Archeologiczne Zdjęcie Polski (AZP) w roku 1996 negatywnie zweryfikowane przez A. i B. Matogę.

W chwili odkrycia stanowisko znajdowało się na stoku małej doliny, na polu ornym i łące. Teren był niezabudowany.

Badacz ocenił wielkość stanowiska na ok 1 ar. a jego wartość na małą.

9. Stan zachowania i postulaty dotyczące konserwacji

Stanowisko znane z danych archiwalnych. Karta Ewidencyjna Zabytku Archeologicznego została stworzona w oparciu o materiały znajdujące się w Muzeum Archeologicznym w Krakowie oraz notatkę WOAK Kielce, znajdującą się w Archiwum Zakładowym WUOZ Kielce.

Ze względu na brak danych dotyczących dokładnej lokalizacji, brak możliwości dokonania prospekcji terenowej.

Prace ziemne w granicach administracyjnych miejscowości Brzegi, powinny być konsultowane ze Świętokrzyskim Wojewódzkim Konserwatorem Zabytków w Kielcach.

10. Wykonanie karty (autor, data i podpis)

Lukasz Wodecki, 30.09.2021 r.

Zatwierdzenie karty (podpis wojewódzkiego konserwatora zabytków)



W zgodności z oryginałem

stwierdzam

19 LIP. 2023

z up. Wójta Gminy Sobków
Kierownik Referatu
Budownictwa i Inwestycji

**dotyczy zabytków nieruchomych do rejestru zabytków*
ewidencja zabytków

GEZ	KARTA ADRESOWA ZABYTKU		3. Miejscowość Brzezi
1. Nazwa STANOWISKO ARCHEOLOGICZNE	2. Czas powstania Ślad osadnictwa- wczesne średniowiecze		
7. Fotografia z opisem wskazującym orientację w stosunku do sąsiednich terenów lub stron świata albo mapa z zaznaczonym stanowiskiem archeologicznym			4. Adres
			Numer obszaru AZP 88-60 Numer stanowiska w miejscowości: 13 Numer stanowiska na obszarze: 33
			5. Przynależność administracyjna województwo: świętokrzyskie powiat: jędrzejowski gmina: Sobków
			6. Formy ochrony  <p>Za zgodność z oryginałem stwierdzam 19 LIP. 2023</p> <p>z up. Wójta Gminy Sobków Kierownik Referatu Budownictwa i Inwestycji <i>Łowicz</i> mgr inż. Wioletta Konieczna</p>

Źródło: Archiwum Zakładowe WUOZ Kielce

8. Historia, opis i wartość

Stanowisko zewidencjonowane w 1982 roku przez K. Moskwę.
W ramach programu Archeologiczne Zdjęcie Polski (AZP) w roku 1996 negatywnie zweryfikowane przez A. i B. Matogę.

W chwili odkrycia stanowisko znajdowało się na stoku małej doliny, na polu ornym i łące. Teren był niezabudowany.
Badacz ocenił wielkość stanowiska na ok 1 ar, a jego wartość na małą.

9. Stan zachowania i postulaty dotyczące konserwacji

Stanowisko znane z danych archiwalnych. Karta Ewidencyjna Zabytku Archeologicznego została stworzona w oparciu o materiały znajdujące się w Muzeum Archeologicznym w Krakowie oraz notatkę WOAK Kielce, znajdującą się w Archiwum Zakładowym WUOZ Kielce.

Ze względu na brak danych dotyczących dokładnej lokalizacji, brak możliwości dokonania prospekcji terenowej.

Prace ziemne w granicach administracyjnych miejscowości Brzegi, powinny być konsultowane ze Świątokrzyskim Wojewódzkim Konserwatorem Zabytków w Kielcach.

10. Wykonanie karty (autor, data i podpis)

Lukasz Wodecki, 30.09.2021 r.



11. Zwierczenie karty (podpis wojewódzkiego konserwatora zabytków)



W zgodność z oryginałem

świadczam

19 LIP. 2023

z up. Wójta Gminy Sobków
Kierownik Referatu
Budownictwa i Inwestycji

Wioletta Kanieczna
mgr inż. Wioletta Kanieczna

*dotyczy zabytków nieopracowanych w postaci zabytków i nie ma charakteru dokumentacji ewidencji zabytków

GEZ	KARTA ADRESOWA ZABYTKU		3. Miejscowość Brzezi
1. Nazwa STANOWISKO ARCHEOLOGICZNE	2. Czas powstania Ślad osadnictwa- epoka kamienia		
7. Fotografia z opisem wskazującym orientację w stosunku do sąsiednich terenów lub stron świata albo mapa z zaznaczonym stanowiskiem archeologicznym 		4. Adres Numer obszaru AZP 88-60 Numer stanowiska w miejscowości: 14 Numer stanowiska na obszarze: 34 5. Przynależność administracyjna województwo: świętokrzyskie powiat: jędrzejowski gmina: Sobków 0. Formy ochrony  zgodność z oryginałem stwierdzam 19 LIP. 2023 z up. Wójta Gminy Sobków Kierownik Referatu Budownictwa i Inwestycji <i>Wolow</i> mgr inż. Wioletta Konieczna	

Źródło: Archiwum Zakładowe WUOZ Kielce

8. Historia, opis i wartości

Stanowisko zewidencjonowane w 1982 roku przez K. Moskwę.
W ramach programu Archeologiczne Zdjęcie Polski (AZP) w roku 1996 negatywnie zweryfikowane przez A. i B. Matogę.

W chwili odkrycia stanowisko znajdowało się na stoku małej doliny, na polu ornym i łące. Teren był niezabudowany.

Badacz ocenił wielkość stanowiska na ok 1 ar. a jego wartość na małą.

9. Stan zachowania i postulaty dotyczące konserwacji

Stanowisko znane z danych archiwalnych. Karta Ewidencyjna Zabytku Archeologicznego została stworzona w oparciu o materiały znajdujące się w Muzeum Archeologicznym w Krakowie oraz notatkę WOAK Kielce, znajdującą się w Archiwum Zakładowym WUOZ Kielce.

Ze względu na brak danych dotyczących dokładnej lokalizacji, brak możliwości dokonania prospekcji terenowej.

Prace ziemne w granicach administracyjnych miejscowości Brzegi, powinny być konsultowane ze Świętokrzyskim Wojewódzkim Konserwatorem Zabytków w Kielcach.

10. Wykonanie karty (autor, data i podpis)

Lukasz Wodecki, 30.09.2021 r.

11. Zabwiedzenie karty (podpis wojewódzkiego konserwatora zabytków)



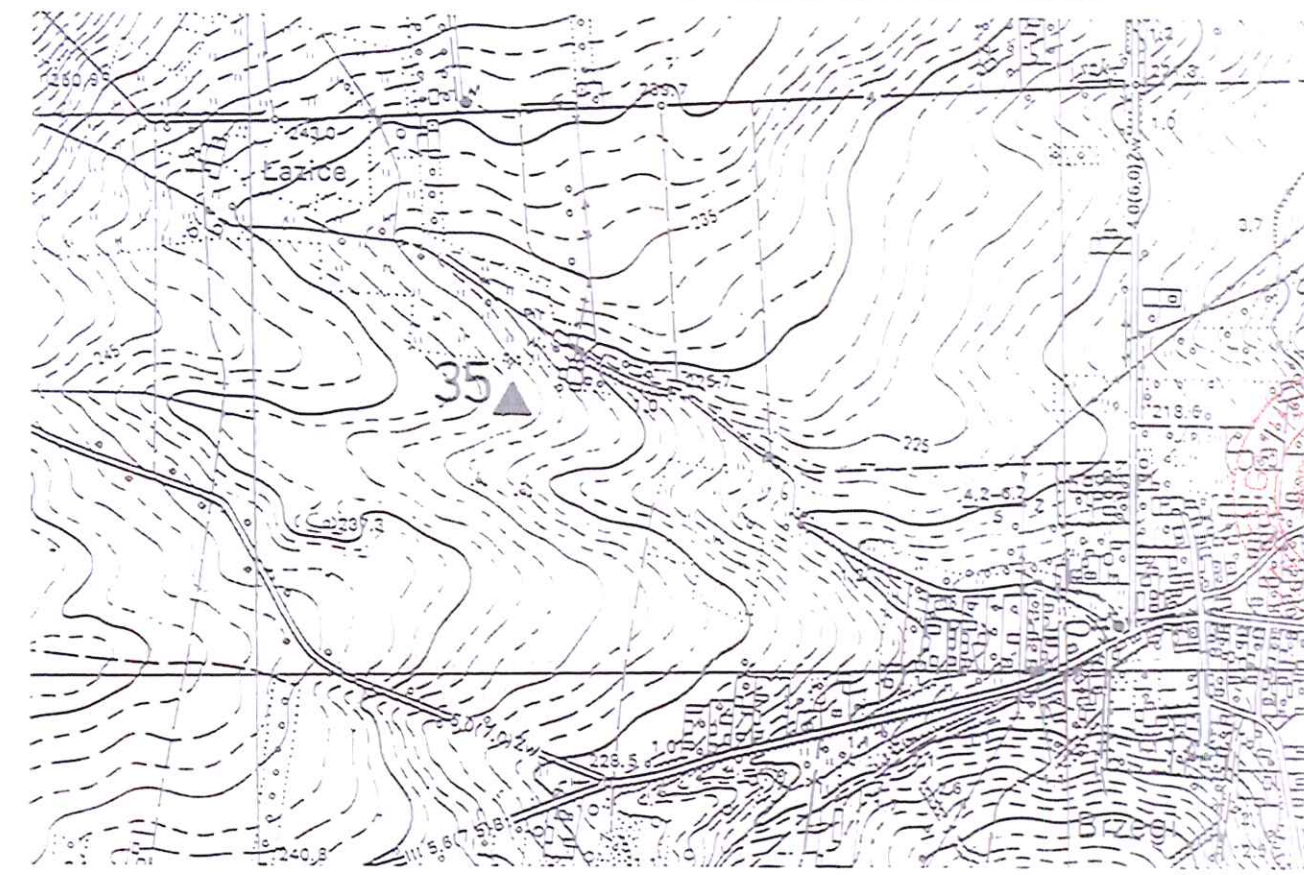
**Za zgodność z oryginałem
stwierdzam**
19 LIP. 2023
z up. Wójta Gminy Sobków
Kierownik Referatu
Budownictwa i Inwestycji
Łowen
mgr inż. *Włodzisław Konecna*

*dotyczy zabytków wpisanych do rejestru zabytków i znajdujących się w granicach ewidencyjnych zabytków

GEZ	KARTA ADRESOWA ZABYTKU	3. Miejscowość Brzegi
-----	-------------------------------	---------------------------------

1. Nazwa STANOWISKO ARCHEOLOGICZNE	2. Czas powstania Ślad osadnictwa- prahist.
--	--

7. Fotografia z opisem wskazującym orientację w stosunku do sąsiednich terenów lub stron świata albo mapa z zaznaczonym stanowiskiem archeologicznym



4. Adres
Numer obszaru AZP 88-60
Numer stanowiska w miejscowości: 15
Numer stanowiska na obszarze: 35

5. Przynależność administracyjna
województwo: świętokrzyskie
powiat: jędrzejowski
gmina: Sobków

6. Formy ochrony



**za zgodność z oryginałem
stwierdzam**
19 LIP. 2023
z up. Wójta Gminy Sobków
Kierownik Referatu
Budownictwa i Inwestycji
Wioletta Koniczna
mgr inż. Wioletta Koniczna

Źródło: Archiwum Zakładowe WUOZ Kielce

8. Historia, opis i wartości

Stanowisko zewidencjonowane w 1982 roku przez K. Moskwę.
W ramach programu Archeologiczne Zdjęcie Polski (AZP) w roku 1996 negatywnie zweryfikowane przez A. i B. Matogę.

W chwili odkrycia stanowisko znajdowało się na krawędzi małej doliny, na polu ornym. Teren był niezabudowany.

Badacz ocenił wielkość stanowiska na ok 1 ar. a jego wartość na małą.

9. Stan zachowania i postulaty dotyczące konserwacji

Stanowisko znane z danych archiwalnych. Karta Ewidencyjna Zabytku Archeologicznego została stworzona w oparciu o materiały znajdujące się w Muzeum Archeologicznym w Krakowie oraz notatkę WOAK Kielce, znajdującą się w Archiwum Zakładowym WUOZ Kielce.

Ze względu na brak danych dotyczących dokładnej lokalizacji, brak możliwości dokonania prospekcji terenowej.

Prace ziemne w granicach administracyjnych miejscowości Brzegi, powinny być konsultowane ze Świętokrzyskim Wojewódzkim Konserwatorem Zabytków w Kielcach.

10. Wykonanie karty (autor, data i podpis)

Lukasz Wodecki, 30.09.2021 r.

Lukasz Wodecki



Zatwierdzenie karty (podpis wojewódzkiego konserwatora zabytków)

**za zgodność z oryginałem
stwierdzam**

19 LIP. 2023

z up. Wójta Gminy Sobków
Kierownik Referatu
Budownictwa i Inwestycji

Wioletta Konieczna
mgr inż. Wioletta Konieczna

*dotyczy zabytków nieopisanych do rejestru zabytków i innych zabytków o znaczeniu lokalnym

GEZ	KARTA ADRESOWA ZABYTKU		3. Miejscowość Brzegi
1. Nazwa STANOWISKO ARCHEOLOGICZNE	2. Czas powstania Osada- prahist. (k. łużycka?)		
7. Fotografia z opisem wskazującym orientację w stosunku do sąsiednich terenów lub stron świata albo mapa z zaznaczonym stanowiskiem archeologicznym		4. Adres	
		Numer obszaru AZP 88-60 Numer stanowiska w miejscowości: 16 Numer stanowiska na obszarze: 36	
		5. Przynależność administracyjna województwo: świętokrzyskie powiat: jędrzejowski gmina: Sobków o. Formy ochrony	
Źródło: Archiwum Wydziału ZATirZA Archiwum Zakładowe WUOZ Kielce		<div style="text-align: right;"> <p>za zgodność z oryginałem stwierdzam 19 LIP. 2023 z up. Wójta Gminy Sobków Kierownik Referatu Budownictwa i Inwestycji <i>Jowen</i> mgr inż. Wioletta Konieczna</p> </div>	

8. Historia, opis i wartości

Stanowisko zewidencjonowane w ramach programu Archeologiczne Zdjęcie Polski (AZP) w roku 1996 przez A. i B. Matogę. W chwili odkrycia stanowisko znajdowało się na brzegu wysoczyzny dużej doliny, na polu ornym. Teren był niezabudowany.

Badacze ocenili wielkość stanowiska na ok 1 ha, a jego wartość na średnią.

9. Stan zachowania i postulaty dotyczące konserwacji

Obecnie stanowisko znajduje się na polach uprawnych. Pozostałości stanowiska znajdują się najpewniej pod powierzchnią ziemi. Podczas weryfikacyjnej prospekcji terenowej nie zadokumentowano materiału zabytkowego.

Prace inwestycyjne w granicach wyznaczonych przez Wojewódzkiego Konserwatora Zabytków wymagają uzgodnień ze stanowiska konserwatorskiego. Należy również liczyć się z koniecznością zapewnienia badań archeologicznych związanych z ochroną zabytków archeologicznych, których rodzaj i zakres określi ŚWKZ w Kielcach.

W trakcie prac ziemnych należy postępować zgodnie z art. 32 ust. 1 ustawy z dnia 23 lipca 2003 r. o ochronie zabytków i opiece nad zabytkami, mówiącym, że kto w trakcie prowadzenia robót budowlanych lub ziemnych, odkrył przedmiot, co do którego istnieje przypuszczenie, iż jest on zabytkiem, jest obowiązany:

- 1) wstrzymać wszelkie roboty mogące uszkodzić lub zniszczyć odkryty przedmiot;
- 2) zabezpieczyć, przy użyciu dostępnych środków, ten przedmiot i miejsce jego odkrycia;
- 3) niezwłocznie zawiadomić o tym właściwego wojewódzkiego konserwatora zabytków, a jeśli nie jest to możliwe, właściwego wójta (burmistrza, prezydenta miasta).

10. Wykonanie karty (autor, data i podpis)

Lukasz Wodecki, 30.09.2021 r.

11. Zatwierdzenie karty (podpis wojewódzkiego konserwatora zabytków)



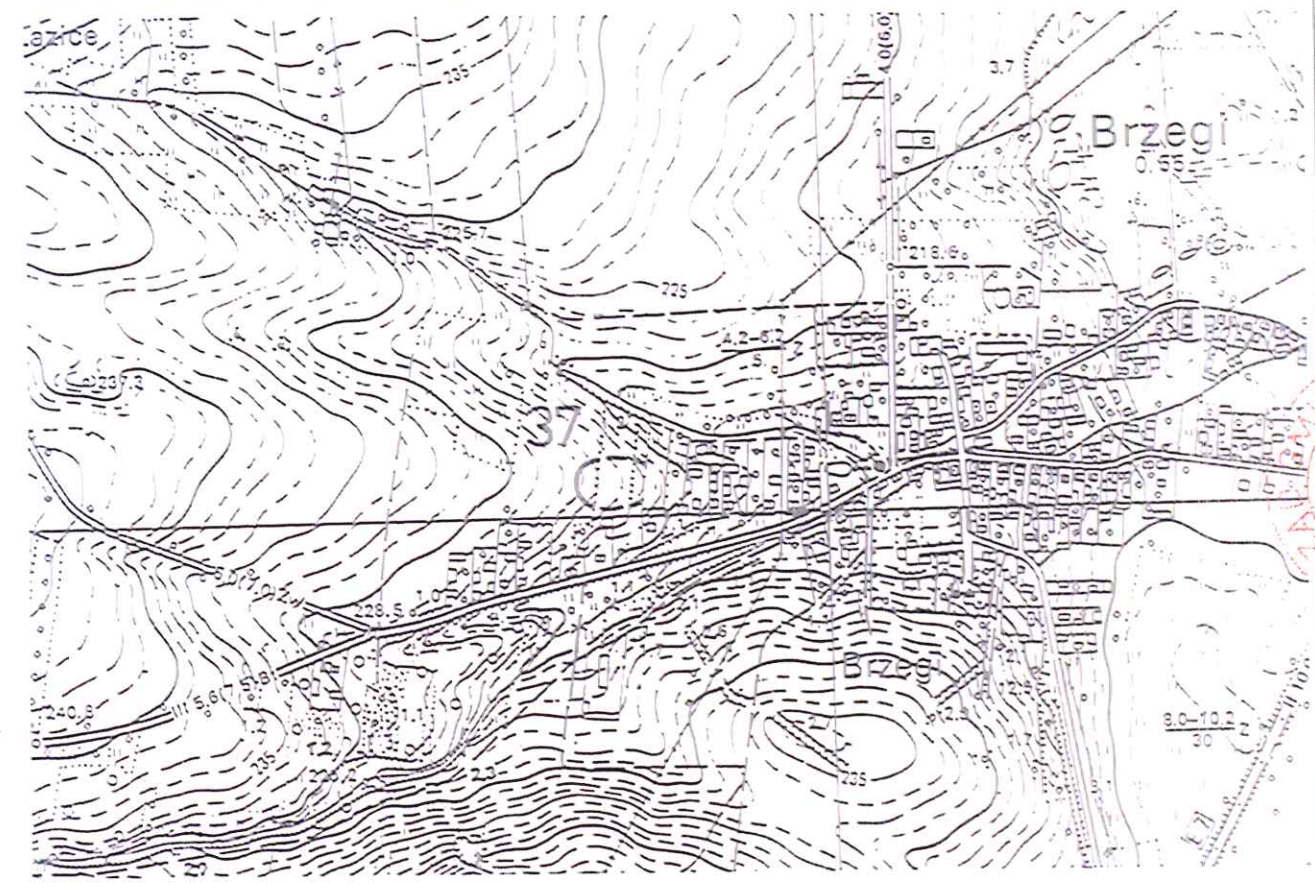

*Inskrypcje zabytków wpisanych do rejestru zabytków i instalacje ich oznaczenia
owidenci zabytków

**Za zgodność z oryginałem
stwierdzam**

19 LIP. 2023

**z up. Wójta Gminy Sobków
Kierownik Referatu
Budownictwa i Inwestycji**

Wodecki
mgr inż. Wioletta Konieczna

GEZ	KARTA ADRESOWA ZABYTKU		3. Miejscowość Brzezi			
1. Nazwa STANOWISKO ARCHEOLOGICZNE	2. Czas powstania Osada- prahist. Osada- średniowiecze (XI-XIII w.)					
7. Fotografia z opisem wskazującym orientację w stosunku do sąsiednich terenów lub stron świata albo mapa z zaznaczonym stanowiskiem archeologicznym			3. Adres			
			Numer obszaru AZP 88-60 Numer stanowiska w miejscowości: 17 Numer stanowiska na obszarze: 37			
			5. Przynależność administracyjna			województwo: świętokrzyskie powiat: jędrzejowski gmina: Sobków
						 <p>Za zgodność z oryginałem stwierdzam 19 LIP. 2023 z up. Wójta Gminy Sobków Kierownik Referatu Budownictwa i Inwestycji <i>Wioletta Konieczna</i> mgr inż. Wioletta Konieczna</p>

Źródło: Archiwum Zakładowe WUOZ Kielce

Stanowisko zewidencjonowane w ramach programu Archeologiczne Zdjęcie Polski (AZP) w roku 1996 przez A. i B. Matogę. W chwili odkrycia stanowisko znajdowało się na krawędzi małej doliny, na polu ornym i łące. Teren był średnio zabudowany.

Badacze ocenili wielkość stanowiska na ok 1 ha, a jego wartość na średnią.

Obecnie stanowisko znajduje się na polach uprawnych i łące/nieczytkach. Pozostałości stanowiska znajdują się najpewniej pod powierzchnią ziemi. Podczas weryfikacyjnej prospekcji terenowej nie zadokumentowano materiału zabytkowego.

Prace inwestycyjne w granicach wyznaczonych przez Wojewódzkiego Konserwatora Zabytków wymagają uzgodnień ze stanowiska konserwatorskiego. Należy również liczyć się z koniecznością zapewnienia badań archeologicznych związanych z ochroną zabytków archeologicznych, których rodzaj i zakres określi ŚWKZ w Kielcach.

W trakcie prac ziemnych należy postępować zgodnie z art. 52 ust. 1 ustawy z dnia 25 lipca 2003 r. o ochronie zabytków i opiece nad zabytkami, mówiącej, że kto w trakcie prowadzenia robót budowlanych lub ziemnych, odkrył przedmiot, co do którego istnieje przypuszczenie, iż jest on zabytkiem, jest obowiązany:

- 1) wstrzymać wszelkie roboty mogące uszkodzić lub zniszczyć odkryty przedmiot;
- 2) zabezpieczyć, przy użyciu dostępnych środków, ten przedmiot i miejsce jego odkrycia;
- 3) niezwłocznie zawiadomić o tym właściwego wojewódzkiego konserwatora zabytków, a jeśli nie jest to możliwe, właściwego wójta (burmistrza, prezydenta miasta).

Lukasz Wodecki, 30.09.2021 r.

Lukasz Wodecki

*11. Zatwierdzenie karty (podpis wojewódzkiego konserwatora zabytków)



**za zgodność z oryginałem
świadczam**

19 LIP. 2023

z up. Wójta Gminy Sobków
Kierownik Referatu
Budownictwa i Inwestycji

Wioletta Konieczna
mgr inż. Wioletta Konieczna

*Zobacz zabytki, niepisanech dziełach zabytków i niewłaściwych
województwa
owidencje zabytków

GEZ	KARTA ADRESOWA ZABYTKU		3 Miejscowość Brzegi
1. Nazwa STANOWISKO ARCHEOLOGICZNE	2. Czas powstania Ślad osadnictwa- prahist.		
7. Fotografia z opisem wskazującym orientację w stosunku do sąsiednich terenów lub stron świata albo mapa z zaznaczonym stanowiskiem archeologicznym		4 Adres	
		Numer obszaru AZP 38-60 Numer stanowiska w miejscowości: 18 Numer stanowiska na obszarze: 38	
		5 Przynależność administracyjna województwo: świętokrzyskie powiat: jędrzejowski gmina: Sobków	
Źródło: Archiwum Zakładowe WUOZ Kielce		<p style="color: red; font-weight: bold;">za zgodność z oryginałem stwierdzam</p> <p style="color: red;">19 LIP. 2023</p> <p style="color: red;">z up. Wojta Gminy Sobków Kierownik Referatu Budownictwa i Inwestycji</p> <p style="color: red;"><i>Wioletta Konieczna</i> mgr inż. Wioletta Konieczna</p>	

Stanowisko zewidenejonowane w ramach programu Archeologiczne Zdjęcie Polski (AZP) w roku 1996 przez A. i B. Matogę.
W chwili odkrycia stanowisko znajdowało się na stoku małej doliny, na polu omym. Teren był niezabudowany.

Badacze ocenili wielkość stanowiska na ok 1 ar. a jego wartość na małą.

9. Stan zachowania i postulaty dotyczące konserwacji

Obecnie stanowisko znajduje się na polach uprawnych. Pozostałości stanowiska znajdują się najpewniej pod powierzchnią ziemi. Podczas weryfikacyjnej prospekcji terenowej nie zadokumentowano materiału zabytkowego.

Prace inwestycyjne w granicach wyznaczonych przez Wojewódzkiego Konserwatora Zabytków wymagają uzgodnień ze stanowiska konserwatorskiego. Należy również liczyć się z koniecznością zapewnienia badań archeologicznych związanych z ochroną zabytków archeologicznych, których rodzaj i zakres określi ŚWKZ w Kielcach.

W trakcie prac ziemnych należy postępować zgodnie z art. 32 ust. 1 ustawy z dnia 23 lipca 2003 r. o ochronie zabytków i opiece nad zabytkami, mówiącej, że kto w trakcie prowadzenia robót budowlanych lub ziemnych, odkrył przedmiot, co do którego istnieje przypuszczenie, iż jest on zabytkiem, jest obowiązany:

- 1) wstrzymać wszelkie roboty mogące uszkodzić lub zniszczyć odkryty przedmiot;
- 2) zabezpieczyć, przy użyciu dostępnych środków, ten przedmiot i miejsce jego odkrycia;
- 3) niezwłocznie zawiadomić o tym właściwego wojewódzkiego konserwatora zabytków, a jeśli nie jest to możliwe, właściwego wójta (burmistrza, prezydenta miasta).

10. Wykonanie karty (autor, data i podpis)

Lutkaż: Wodecki, 30.09.2021 r.,

Lutkaż Wodecki

Zatwierdzenie karty (podpis wojewódzkiego konserwatora zabytków)



Na zgodność z oryginałem

stwierdzam

19 LIP. 2023

z up. Wójta Gminy Sobków

Kierownik Referatu

Budownictwa i Inwestycji

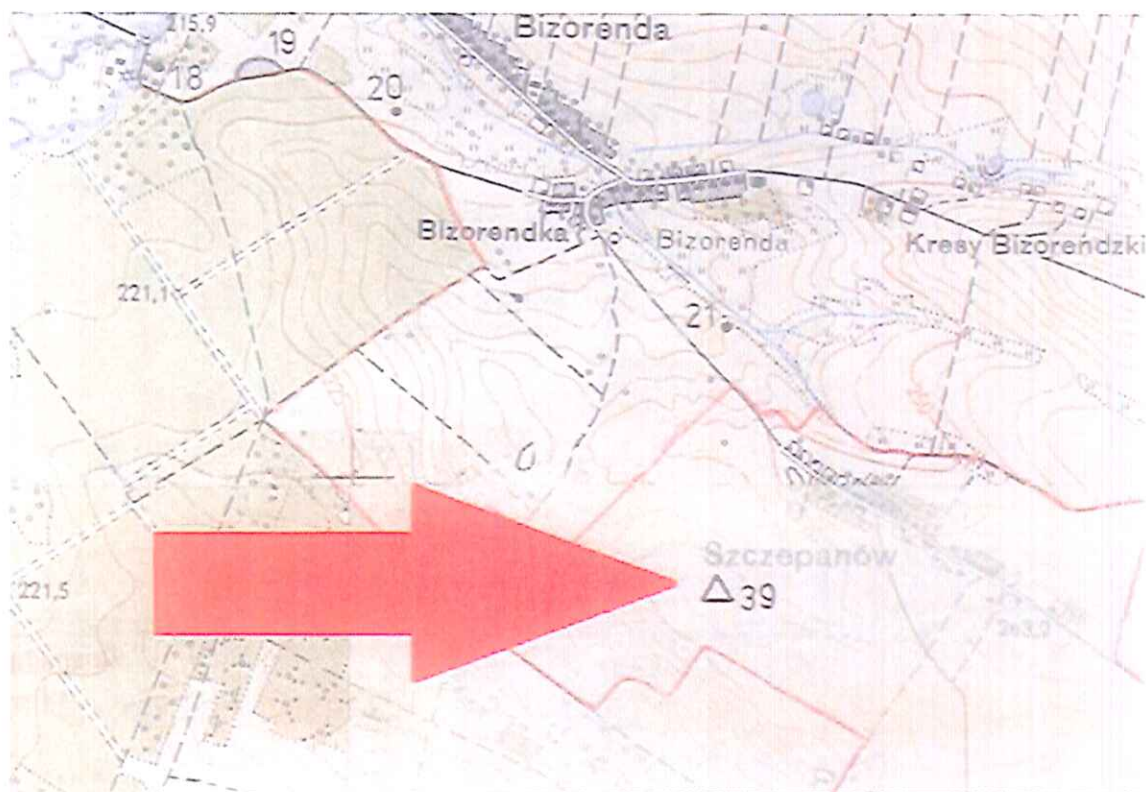
mgr inż. *Stawek*

Konieczna

*Konserywator zabytków jest odpowiedzialny za stan zabytków i musi być w posiadaniu dowodu na ewidencję zabytków

GEZ	KARTA ADRESOWA ZABYTKU		3. Miejscowość
1. Nazwa STANOWISKO ARCHEOLOGICZNE	2. Czas powstania Ślad osadnictwa- epoka kamienia	Szczepanów	

7. Fotografia z opisem wskazującym orientację w stosunku do sąsiednich terenów lub stron świata albo mapa z zaznaczonym stanowiskiem archeologicznym



Źródło: Archiwum Zakładowe WUOZ Kielce

4. Adres

Numer obszaru AZP 88-60
Numer stanowiska w miejscowości: 1
Numer stanowiska na obszarze: 39

5. Przynależność administracyjna

województwo: świętokrzyskie

powiat: jędrzejowski

gmina: Sobków

6. Formy ochrony



zgodność z oryginałem

stwierdzam

19 LIP. 2023

z up. Wójta Gminy Sobków
Kierownik Referatu
Budownictwa i Inwestycji
Wojciech
mgr inż. Wioletta Konieczna

Stanowisko zewidencjonowane w 1955 roku przez K. Moskwę. W ramach programu Archeologiczne Zdjęcie Polski (AZP) w roku 1996 A. i B. Matoga nie ujawnili śladów istnienia stanowiska.

Stanowisko znane z danych archiwalnych. Karta Ewidencyjna Zabytku Archeologicznego została stworzona w oparciu o materiały znajdujące się w Muzeum Archeologicznym w Krakowie oraz notatkę WOAK Kielce, znajdującą się w Archiwum Zakładowym WUOZ Kielce.

Ze względu na brak danych dotyczących dokładnej lokalizacji, brak możliwości dokonania prospekcji terenowej.

Prace ziemne w granicach administracyjnych miejscowości Szczepanów, powinny być konsultowane ze Świętokrzyskim Wojewódzkim Konserwatorem Zabytków w Kielcach.

Lukasz Woźniak, 30.09.2021 r.

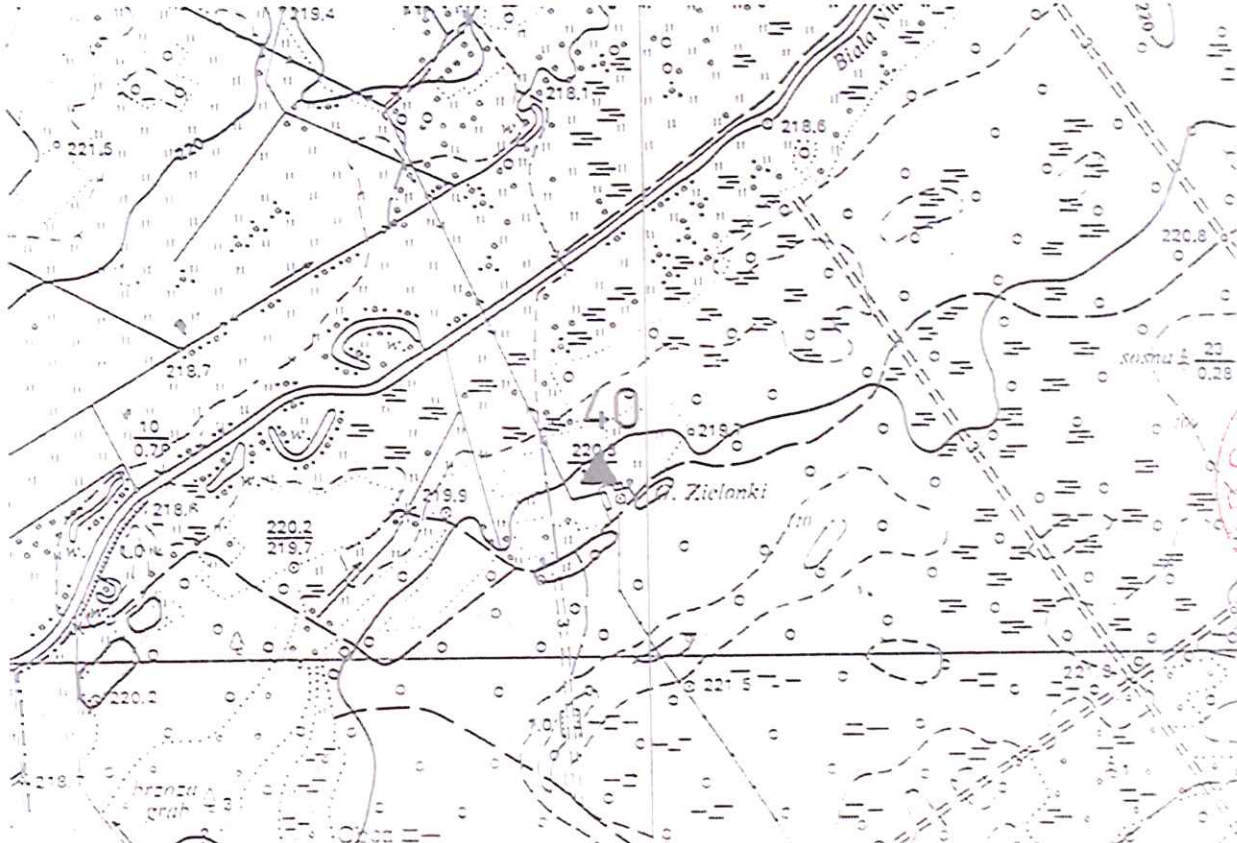




**Za zgodność z oryginałem
stwierdzam**

19 LIP. 2023

z up. Wójta Gminy Sobków
Kierownik Referatu
Budownictwa i Inwestycji

Wioletta Koniczna
mgr inż. Wioletta Koniczna

GEZ	KARTA ADRESOWA ZABYTKU		3. Miejscowość
1. Nazwa STANOWISKO ARCHEOLOGICZNE	2. Czas powstania Ślad osadnictwa- późny neolit lub wcz. okr. EB Ślad osadnictwa- późne średniowiecze	Mzurowa „Zielonki”	
7. Fotografia z opisem wskazującym orientację w stosunku do sąsiednich terenów lub stron świata albo mapa z zaznaczonym stanowiskiem archeologicznym		4. Adres	
		Numer obszaru AZP 88-60 Numer stanowiska w miejscowości: 1 Numer stanowiska na obszarze: 40	
		5. Przynależność administracyjna województwo: świętokrzyskie powiat: jędrzejowski gmina: Sobków	
Źródło: Archiwum Zakładowe WUOZ Kielce		 <p>zgodność z oryginałem stwierdzam 19 LIP. 2023 z up. Wojta Gminy Sobków Kierownik Referatu Budownictwa i Inwestycji <i>Wojciech</i> mgr inż. Wioletta Konieczna</p>	

Stanowisko zewidencjonowane w 1968 r. W ramach programu Archeologiczne Zdjęcie Polski (AZP) w roku 1996 A. i B. Matoga nie ujawnili śladów istnienia stanowiska.


Stanowisko znane z danych archiwalnych. Karta Ewidencyjna Zabytku Archeologicznego została stworzona w oparciu o materiały znajdujące się w Muzeum Archeologicznym w Krakowie oraz notatkę WOAK Kielce, znajdującą się w Archiwum Zakładowym WUOZ Kielce.

Ze względu na brak danych dotyczących dokładnej lokalizacji, brak możliwości dokonania prospekcji terenowej.

Prace ziemne w granicach administracyjnych miejscowości Mzurowa, powinny być konsultowane ze Świętokrzyskim Wojewódzkim Konserwatorem Zabytków w Kielcach.

10. Wykonanie karty (autor, data i podpis)

Lukasz Wodecki, 30.09.2021 r.



11. Zatwierdzenie karty (podpis wojewódzkiego Konserwatora Zabytków)



W zgodności z oryginałem

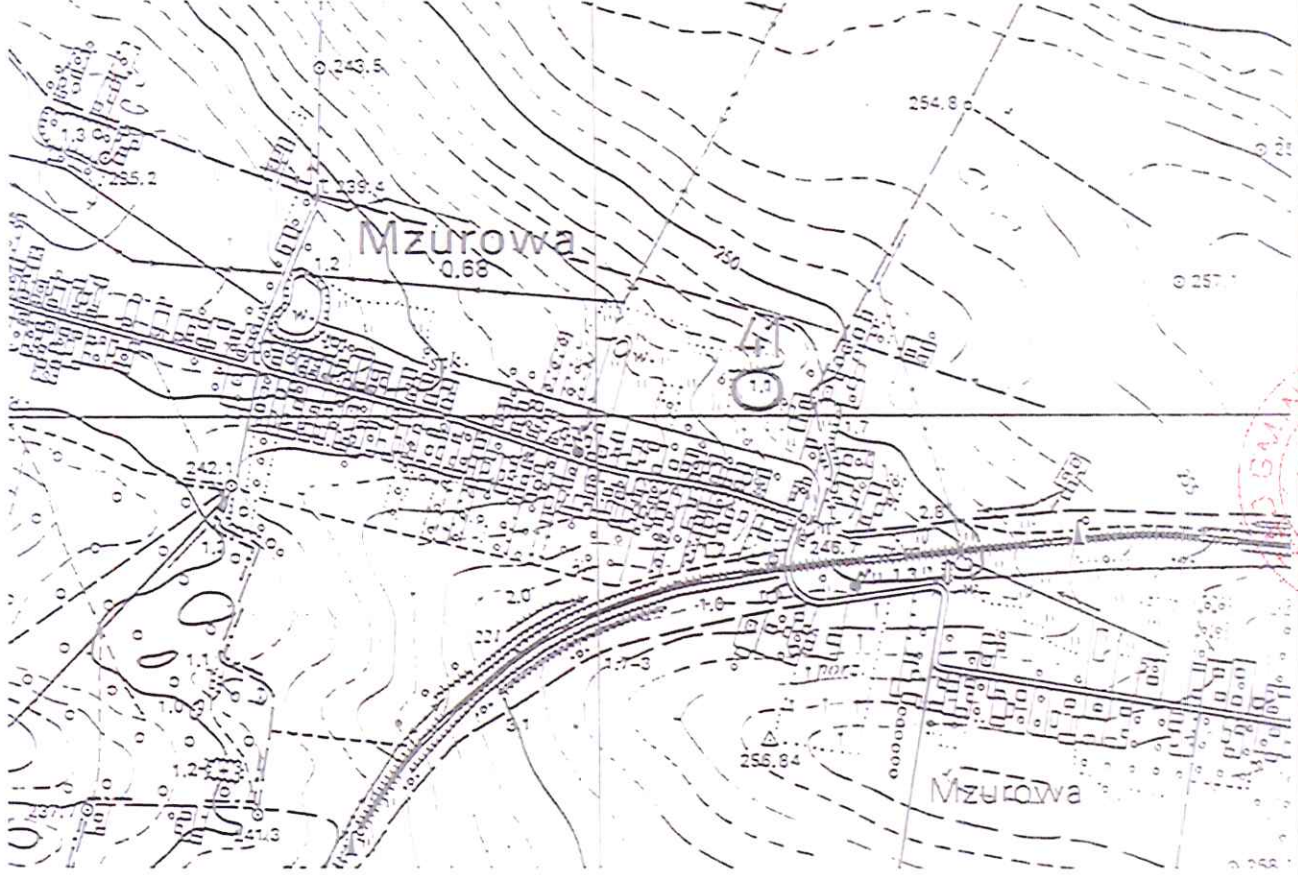
stwierdzam

19 LIP. 2023

z up. Wójta Gminy Sobków
Kierownik Referatu
Budownictwa i Inwestycji

mgr inż. Andrzej Konieczna

*dotyczy zabytków nieobjętych rejestru zabytków i nieobjętych do konserwacji ewidencją zabytków

GEZ	KARTA ADRESOWA ZABYTKU		3. Miejscowość Mzurowa
1. Nazwa STANOWISKO ARCHEOLOGICZNE	2. Czas powstania Ślad osadnictwa- wczesne średniowiecze (XI-XIII w.) Osada- późne średniowiecze (XIV-XV w.)		
7. Fotografia z opisem wskazującym orientację w stosunku do sąsiednich terenów lub stron świata albo mapa z zaznaczonym stanowiskiem archeologicznym 			4. Adres Numer obszaru AZP 88-60 Numer stanowiska w miejscowości: 2 Numer stanowiska na obszarze: 41 5. Przynależność administracyjna województwo: świętokrzyskie powiat: jędrzejowski gmina: Sobków 36. Formy ochrony

Źródło: Archiwum Zakładowe WUOZ Kielce



**Za zgodność z oryginałem
stwierdzam**
19 LIP. 2023
z up. Wojta Gminy Sobków
Kierownik Referatu
Budownictwa i Inwestycji
Joan
mgr inż. Wioletta Konieczna

Stanowisko zewidencjonowane w ramach programu Archeologiczne Zdjęcie Polski (AZP) w roku 1996 przez A. i B. Matogę. W chwili odkrycia stanowisko znajdowało się na stoku małej doliny, na polu omym. Teren był średnio zabudowany.

Badacze ocenili wielkość stanowiska na ok 1 ha, a jego wartość na średnią.

Obecnie stanowisko znajduje się na polach uprawnych. Pozostałości stanowiska znajdują się najpewniej pod powierzchnią ziemi. Podczas weryfikacyjnej prospekcji terenowej nie zadokumentowano materiału zabytkowego.

Prace inwestycyjne w granicach wyznaczonych przez Wojewódzkiego Konserwatora Zabytków wymagają uzgodnień ze stanowiska konserwatorskiego. Należy również liczyć się z koniecznością zapewnienia badań archeologicznych związanych z ochroną zabytków archeologicznych, których rodzaj i zakres określi ŚWKZ w Kielcach.

W trakcie prac ziemnych należy postępować zgodnie z art. 32 ust. 1 ustawy z dnia 23 lipca 2003 r. o ochronie zabytków i opiece nad zabytkami, mówiącym, że kto w trakcie prowadzenia robót budowlanych lub ziemnych, odkrył przedmiot, co do którego istnieje przypuszczenie, iż jest on zabytkiem, jest obowiązany:

- 1) wstrzymać wszelkie roboty mogące uszkodzić lub zniszczyć odkryty przedmiot;
- 2) zabezpieczyć, przy użyciu dostępnych środków, ten przedmiot i miejsce jego odkrycia;
- 3) niezwłocznie zawiadomić o tym właściwego wojewódzkiego konserwatora zabytków, a jeśli nie jest to możliwe, właściwego wójta (burmistrza, prezydenta miasta).

10. Wykonanie karty (autor, data i podpis)

Lukasz Wodecki, 30.09.2021 r.



11. Zatwierdzenie karty (podpis wojewódzkiego Konserwatora zabytków)



W zgodności z oryginałem

stwierdzam

19 LIP. 2023

z up. Wójta Gminy Sobków

Kierownik Referatu

Budownictwa i Inwestycji

mar inż. *Wioletta Koniczna*

*Karty o zabytkach wpisanych do rejestru zabytków i obiektach o znaczeniu historycznym

GEZ	KARTA ADRESOWA ZABYTKU		3. Miejscowość Mzurowa
1. Nazwa STANOWISKO ARCHEOLOGICZNE	2. Czas powstania Osada (obozowisko)- kultura trzcieniecka, II okr. EB		
<p>7. Fotografia z opisem wskazującym orientację w stosunku do sąsiednich terenów lub stron świata albo mapy z zaznaczonym stanowiskiem archeologicznym</p>		4. Adres Numer obszaru AZP 88-60 Numer stanowiska w miejscowości: 3 Numer stanowiska na obszarze: 42	
		5. Przynależność administracyjna województwo: świętokrzyskie powiat: jędrzejowski gmina: Sobków	
		<p>6. Formy ochrony</p> <p>W ŚWIĘTOKRZYSKIM WOJEWÓDZTWIE</p> <p>W GMINIE SOBÓKÓW</p> <p>Na zgodność z oryginałem stwierdzam 19 LIP. 2023 z up. Wojta Gminy Sobków Kierownik Referatu Budownictwa i Inwestycji <i>Kocien</i> mgr inż. Wioletta Koniczna</p>	

Źródło: Archiwum Zakładowe WUOZ Kielce

8. Historia, opis i wartość:

Stanowisko zewidencjonowane w ramach programu Archeologiczne Zdjęcie Polski (AZP) w roku 1996 przez A. i B. Matogę.

W chwili odkrycia stanowisko znajdowało się na stoku małej doliny, w lesie. Teren był niezabudowany.

Badacze ocenili wielkość stanowiska na ok 0,5 ha, a jego wartość na średnią.

9. Stan zachowania i postulaty dotyczące konserwacji

Obecnie stanowisko znajduje się w lesie. Pozostałości stanowiska znajdują się najpewniej pod powierzchnią ziemi. Podczas weryfikacyjnej prospekcji terenowej nie zadokumentowano materiału zabytkowego.

Prace inwestycyjne w granicach wyznaczonych przez Wojewódzkiego Konserwatora Zabytków wymagają uzgodnień ze stanowiska konserwatorskiego. Należy również liczyć się z koniecznością zapewnienia badań archeologicznych związanych z ochroną zabytków archeologicznych, których rodzaj i zakres określi ŚWKZ w Kielcach.

W trakcie prac ziemnych należy postępować zgodnie z art. 32 ust. 1 ustawy z dnia 23 lipca 2003 r. o ochronie zabytków i opiece nad zabytkami, mówiącym, że kto w trakcie prowadzenia robót budowlanych lub ziemnych, odkrył przedmiot, co do którego istnieje przypuszczenie, iż jest on zabytkiem, jest obowiązany:

- 1) wstrzymać wszelkie roboty mogące uszkodzić lub zniszczyć odkryty przedmiot;
- 2) zabezpieczyć, przy użyciu dostępnych środków, ten przedmiot i miejsce jego odkrycia;
- 3) niezwłocznie zawiadomić o tym właściwego wojewódzkiego konserwatora zabytków, a jeśli nie jest to możliwe, właściwego wójta (burmistrza, prezydenta miasta).

10. Wykonanie karty (autor, data i podpis)

Lukasz Wodecki, 30.09.2021 r.

11. Zatwierdzenie karty (podpis wojewódzkiego konserwatora zabytków)



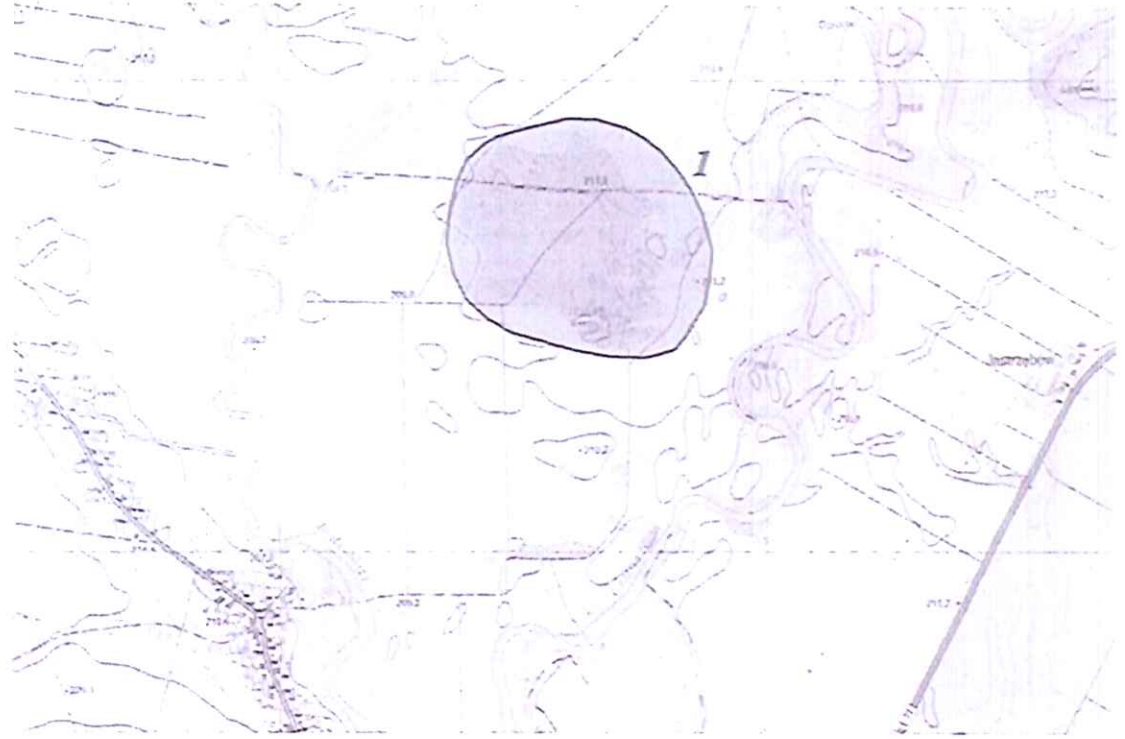


**Zgodność z oryginałem
stwierdzam**

10 LIP 2023

z upoważnienia Gminy Sobków
Kierownik Referatu
Budownictwa i Inwestycji

Wioletta Konieczna
mgr inż. Wioletta Konieczna

*Należy zabrać w nieprzemysłowe miejsce zabytków i zawiadomić o tym wojewódzkiego konserwatora zabytków.

GEZ	KARTA ADRESOWA ZABYTKU		3. Miejscowość
1. Nazwa STANOWISKO ARCHEOLOGICZNE	2. Czas powstania Obozowisko?- k. pucharow lejkowatych, neolit Osada- k. luzycka, schylek EB- wez. ep. zelaza Grob?/groby?- k. pomorska, starszy okres przedrzymski Osada- k. przeworska, okr. wpływ. rzymskich Osada- weczesne sredniowiecze (VIII-IX w.) Osada- sredniowiecze	Żerniki/Mosty „Borki”	
7. Fotografia z opisem wskazującym orientację w stosunku do sąsiednich terenów lub stron świata albo mapa z zaznaczonym stanowiskiem archeologicznym			4. Adres
			Numer obszaru AZP 88-61 Numer stanowiska w miejscowości: 1 Numer stanowiska na obszarze: 1 Działki nr: 271, 272, 275 (obr. Mosty) 565, 566 (obr. Żerniki)
			5. Przynależność administracyjna
			województwo: świętokrzyskie powiat: jędrzejowski gmina: Sobków 
Źródło: Archiwum Zakładowe WUOZ Kielce			W zgodności z oryginałem stwierdzam 19 LIP. 2023 z upoważnienia Gminy Sobków Kierownik Referatu Budownictwa i Inwestycji  mgr inż. Wioletta Konieczna

Stanowisko odkryte przez ks. Stanisława Skurczyńskiego na początku XX w. W latach 1926-1929 prowadził tam prace ratownicze, odkrywając kilkanaście obiektów, głównie ziemianek średniowiecznych. W 1954 r. na kulminacji wydmy badania prowadził K. Bielenin, odkrywając liczne skupiska materiału zabytkowego i inwentaryzując pochówki w obrębie wydmy. W latach 1975-1977 badania ratownicze prowadziła Pracownia Archeologiczno- Konserwatorska PP PKZ Oddział w Łodzi- na terenie przeznaczonym pod zbiornik wodny „Chęciny”. Zarejestrowano wówczas wiele obiektów średniowiecznych, łużyckie, oraz warstwy i zabytki wczesnośredniowieczne, neolityczne.

Stanowisko zewidencjonowali w ramach programu Archeologiczne Zdjęcie Polski (AZP) w roku 1980 A. i B Matoga.

W chwili odkrycia stanowisko znajdowało się na terasie dennej dużej doliny, na polu ornym, łące i w lesie. Teren był niezabudowany. Badacze ocenili wielkość stanowiska na ok 15 ha, a jego wartość poznawczą na dużą.

W 2015 roku pozytywną weryfikację w terenie przeprowadził D. Czernek.

Zabytek jest ważnym obiektem archeologicznym. Przedstawia dużą wartość dla badań nad najdawniejszymi dziejami naszego kraju i jako takie podlega ochronie.

Obecnie stanowisko znajduje się na polu ornym, łące i w lesie. Pozostałości stanowiska znajdują się najpewniej pod powierzchnią ziemi. Podczas weryfikacyjnej prospekcji terenowej nie zadokumentowano materiału zabytkowego.

Prace inwestycyjne w granicach wyznaczonych przez Wojewódzkiego Konserwatora Zabytków wymagają uzgodnień ze stanowiska konserwatorskiego. Należy również liczyć się z koniecznością zapewnienia badań archeologicznych związanych z ochroną zabytków archeologicznych, których rodzaj i zakres określi ŚWKZ w Kielcach.

W trakcie prac ziemnych należy postępować zgodnie z art. 32 ust. 1 ustawy z dnia 23 lipca 2003 r. o ochronie zabytków i opiece nad zabytkami, mówiącym, że kto w trakcie prowadzenia robót budowlanych lub ziemnych, odkrył przedmiot, co do którego istnieje przypuszczenie, iż jest on zabytkiem, jest obowiązany:

- 1) wstrzymać wszelkie roboty mogące uszkodzić lub zniszczyć odkryty przedmiot;
- 2) zabezpieczyć, przy użyciu dostępnych środków, ten przedmiot i miejsce jego odkrycia;
- 3) niezwłocznie zawiadomić o tym właściwego wojewódzkiego konserwatora zabytków, a jeśli nie jest to możliwe, właściwego wójta (burmistrza, prezydenta miasta).

Lukasz Wodecki, 30.09.2021 r.

Lukasz Wodecki



**za zgodność z oryginałem,
stwierdzam**
19 LIP. 2023
z up. Wójta Gminy Sobków
Kierownik Referatu
Budownictwa i Inwestycji
mgr inż.ioletta Konieczna

*dotyczy zabytków wpisanych do rejestru zabytków i znajdujących się w granicach ewidencyjnych zabytków

GEZ	KARTA ADRESOWA ZABYTKU		3. Miejscowość Żerniki
1. Nazwa STANOWISKO ARCHEOLOGICZNE	2. Czas powstania Osada- prahist. Osada- średniowiecze Osada- prahist. (k. lużycka?) Osada- wczesne średniowiecze (XI-XIII w.)		
7. Fotografia z opisem wskazującym orientację w stosunku do sąsiednich terenów lub stron świata albo mapa z zaznaczonym stanowiskiem archeologicznym			4. Adres
			Numer obszaru AZP 88-61 Numer stanowiska w miejscowości: 2 Numer stanowiska na obszarze: 2
Źródło: Archiwum Zakładowe WUOZ Kielce			<p>W zgodności z oryginałem stwierdzam</p> <p>19 LIP. 2023</p> <p>z up. Wójta Gminy Sobków Kierownik Referatu Budownictwa i Inwestycji</p> <p><i>Wioletta Konieczna</i> mgr inż. Wioletta Konieczna</p>

Stanowisko odkryte w 1975 roku. Zewidencjonowane w ramach programu Archeologiczne Zdjęcie Polski (AZP) w roku 1996 przez A. i B. Matogę.

W chwili odkrycia stanowisko znajdowało się na terasie nadzalewowej dużej doliny, na polu ornym. Teren był średnio zabudowany.

Badacze ocenili wielkość stanowiska na ok 1 ha, a jego wartość na średnią.

Obecnie stanowisko znajduje się na polu uprawnym i nieużytkach, częściowo porośniętych krzewami. Pozostałości stanowiska znajdują się najpewniej pod powierzchnią ziemi. Podczas weryfikacyjnej prospekcji terenowej nie zadokumentowano materiału zabytkowego.

Prace inwestycyjne w granicach wyznaczonych przez Wojewódzkiego Konserwatora Zabytków wymagają uzgodnień ze stanowiska konserwatorskiego. Należy również liczyć się z koniecznością zapewnienia badań archeologicznych związanych z ochroną zabytków archeologicznych, których rodzaj i zakres określi ŚWKZ w Kielcach.

W trakcie prac ziemnych należy postępować zgodnie z art. 32 ust. 1 ustawy z dnia 23 lipca 2003 r. o ochronie zabytków i opiece nad zabytkami, mówiącym, że kto w trakcie prowadzenia robót budowlanych lub ziemnych, odkrył przedmiot, co do którego istnieje przypuszczenie, iż jest on zabytkiem, jest obowiązany:

- 1) wstrzymać wszelkie roboty mogące uszkodzić lub zniszczyć odkryty przedmiot;
- 2) zabezpieczyć, przy użyciu dostępnych środków, ten przedmiot i miejsce jego odkrycia;
- 3) niezwłocznie zawiadomić o tym właściwego wojewódzkiego konserwatora zabytków, a jeśli nie jest to możliwe, właściwego wojta (burmistrza, prezydenta miasta).

Lukasz Wodecki, 30.09.2021 r.

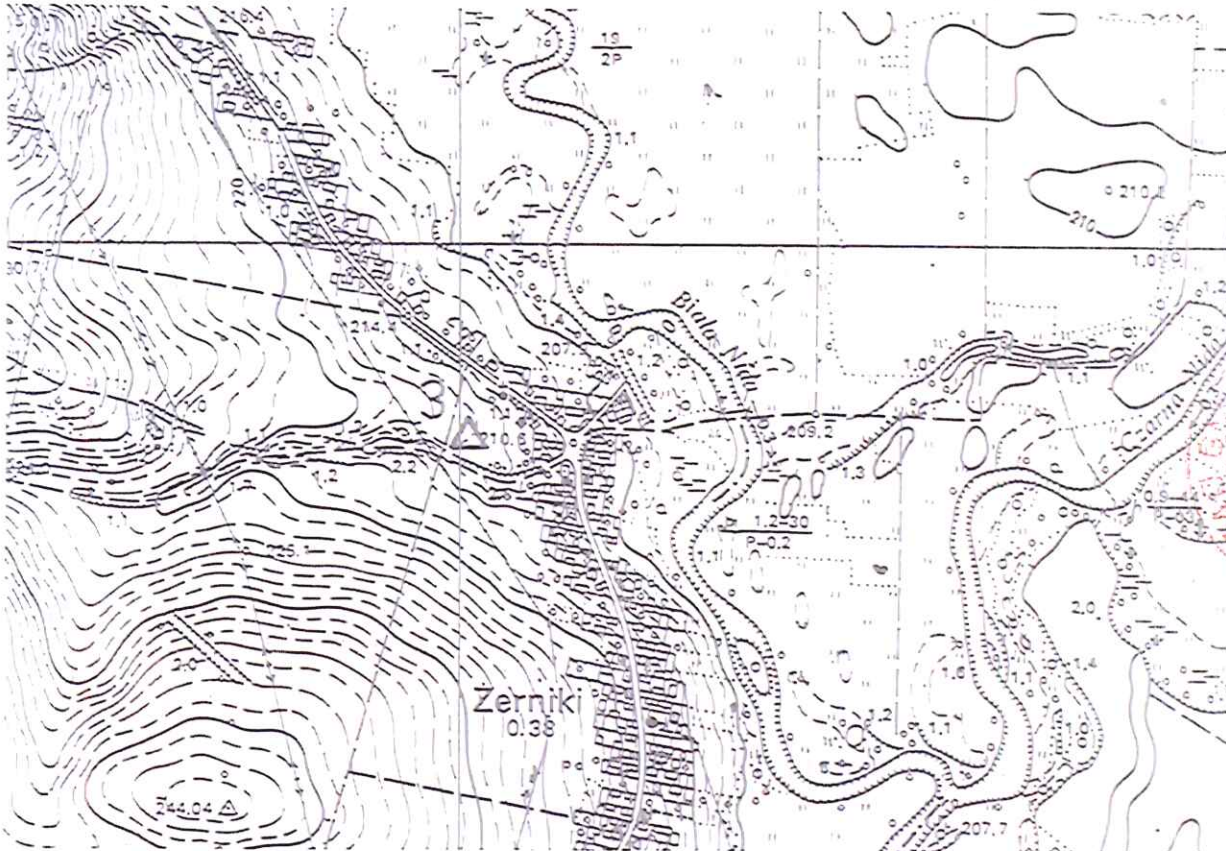




**W zgodności z oryginałem
stwierdzam**

19 LIP. 2023

z up. Wojta Gminy Sobków
Kierownik Referatu
Budownictwa i Inwestycji

mgr inż. Wioletta Konieczna

GEZ	KARTA ADRESOWA ZABYTKU		3. Miejscowość Żerniki
1. Nazwa STANOWISKO ARCHEOLOGICZNE	2. Czas powstania Osada- kultura łużycka, V okr. EB- początek wcz. ep. żelaza		
7. Fotografia z opisem wskazującym orientację w stosunku do sąsiednich terenów lub stron świata albo mapa z zaznaczonym stanowiskiem archeologicznym		4. Adres	
		Numer obszaru AZP 88-61 Numer stanowiska w miejscowości: 10 Numer stanowiska na obszarze: 3	
		5. Przynależność administracyjna województwo: świętokrzyskie powiat: jędrzejowski gmina: Sobków	
		6. Rodzaj ochrony  <p style="text-align: center;">W zgodności z oryginałem świadczam 19 LIP. 2023 z up. Wójta Gminy Sobków Kierownik Referatu Budownictwa i Inwestycji <i>Wioletta Konieczna</i> mgr inż. Wioletta Konieczna</p>	
Źródło: Archiwum Zakładowe WUOZ Kielce			

8. Historia, opis i wartość

Stanowisko odkryte w 1975 roku. W ramach programu Archeologiczne Zdjęcie Polski (AZP) w roku 1996 A. i B. Matoga nie ujawnili śladów istnienia stanowiska.

W chwili odkrycia stanowisko znajdowało się na terasie wyższej dużej doliny, na polu ornym i łące. Teren był niezabudowany.

Badacze ocenili wielkość stanowiska na ok 0.5 ha, a jego wartość na średnią.

9. Stan zachowania i postulaty dotyczące konserwacji

Stanowisko znane z danych archiwalnych. Karta Ewidencyjna Zabytku Archeologicznego została stworzona w oparciu o materiały znajdujące się w Muzeum Archeologicznym w Krakowie oraz notatkę WOAK Kielce, znajdującą się w Archiwum Zakładowym WUOZ Kielce.

Ze względu na brak danych dotyczących dokładnej lokalizacji, brak możliwości dokonania prospekcji terenowej.

Prace ziemne w granicach administracyjnych miejscowości Żerniki, powinny być konsultowane ze Świętokrzyskim Wojewódzkim Konserwatorem Zabytków w Kielcach.

10. Wykonanie karty (autor, data i podpis)

Lukasz Wedecki, 30.09.2021 r.

11. Zatwierdzenie karty (podpis wojewódzkiego konserwatora zabytków)



za zgodność z oryginałem

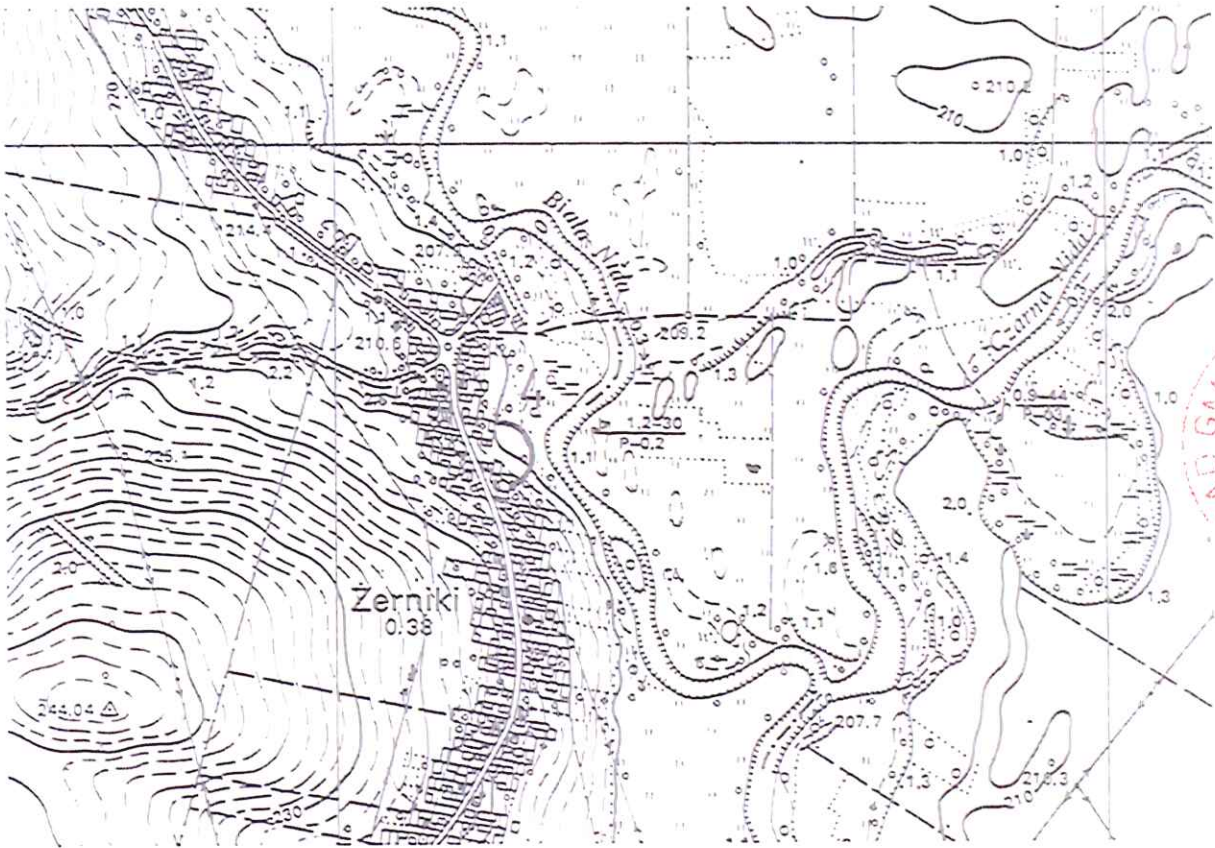
stwierdzam

19 LIP. 2023

z up. Wójta Gminy Sobków
Kierownik Referatu
Budownictwa i Inwestycji

dozw.
mar inż. *dozw.* *niezależna*

*dotyczy zabytków nieprzeznaczonych do rejestru zabytków i niewłaściwych do wstąpienia do ewidencji zabytków

GEZ	KARTA ADRESOWA ZABYTKU		3. Miejscowość Żerniki
1. Nazwa STANOWISKO ARCHEOLOGICZNE	2. Czas powstania Osada- kultura lużycka, schyłek EB- początek wcz. ep. żelaza Osada- prahist. Osada- średniowiecze (XI-pocz. XIV w.)		
7. Fotografia z opisem wskazującym orientację w stosunku do sąsiednich terenów lub stron świata albo mapa z zaznaczonym stanowiskiem archeologicznym 			4. Adres Numer obszaru AZP 88-61 Numer stanowiska w miejscowości: 20 Numer stanowiska na obszarze: 4 5. Przynależność administracyjna województwo: świętokrzyskie powiat: jedrzejski gmina: Sobków Forma ochrony

**Zgodność z oryginałem
stwierdzam**
19 LIP. 2023
z up. Wójta Gminy Sobków
Kierownik Referatu
Budownictwa i Inwestycji
Łaciec
mgr inż. Wioletta Konieczna

Źródło: Archiwum Zakładowe WUOZ Kielce

8. Historia, opis i wartości

Stanowisko zewidencjonowane w ramach programu Archeologiczne Zdjęcie Polski (AZP) w roku 1996 przez A. i B. Matogę.
W chwili odkrycia stanowisko znajdowało się na terasie nadzalewowej dużej doliny, na polu ornym i w sadzie. Teren był średnio zabudowany.

Badacze ocenili wielkość stanowiska na ok 1 ha, a jego wartość na średnią.

9. Stan zachowania i postulaty dotyczące konserwacji

Obecnie stanowisko znajduje się na polach uprawnych. Pozostałości stanowiska znajdują się najpewniej pod powierzchnią ziemi. Podczas weryfikacyjnej prospekcji terenowej zadokumentowano 3 fragmenty ceramiki nowożytniej, które pozostawiono w miejscu znalezienia.

Prace inwestycyjne w granicach wyznaczonych przez Wojewódzkiego Konserwatora Zabytków wymagają uzgodnień ze stanowiska konserwatorskiego. Należy również liczyć się z koniecznością zapewnienia badań archeologicznych związanych z ochroną zabytków archeologicznych, których rodzaj i zakres określi ŚWKZ w Kielcach.

W trakcie prac ziemnych należy postępować zgodnie z art. 32 ust. 1 ustawy z dnia 23 lipca 2003 r. o ochronie zabytków i opiece nad zabytkami, mówiącym, że kto w trakcie prowadzenia robót budowlanych lub ziemnych, odkrył przedmiot, co do którego istnieje przypuszczenie, iż jest on zabytkiem, jest obowiązany:

- 1) wstrzymać wszelkie roboty mogące uszkodzić lub zniszczyć odkryty przedmiot;
- 2) zabezpieczyć, przy użyciu dostępnych środków, ten przedmiot i miejsce jego odkrycia;
- 3) niezwłocznie zawiadomić o tym właściwego wojewódzkiego konserwatora zabytków, a jeśli nie jest to możliwe, właściwego wójta (burmistrza, prezydenta miasta).

10. Wykonanie karty (autor, data i podpis)

Lukasz Wodecki, 30.09.2021 r.

11. Zatwierdzenie karty (podpis wojewódzkiego konserwatora zabytków)



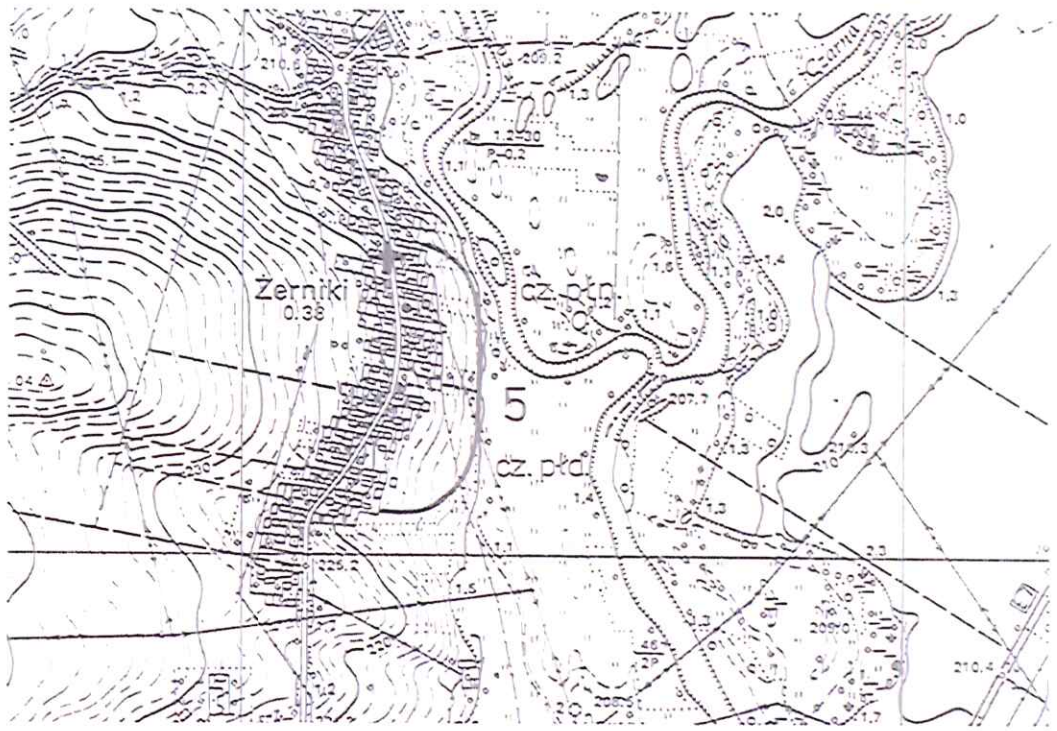


**Za zgodność z oryginałem
stwierdzam**

19 LIP. 2023

z up. Wójta Gminy Sobków
Kierownik Referatu
Budownictwa i Inwestycji

mgr inż. Wiesława Konieczna

*dotyczy zabytków nie wpisanych do rejestru zabytków, których właściciel jest obowiązany zgłosić do wojewódzkiego konserwatora zabytków.

GEZ	KARTA ADRESOWA ZABYTKU		3. Miejscowość Żerniki
1. Nazwa STANOWISKO ARCHEOLOGICZNE	2. Czas powstania Część północna: Osada- k. trzcinięcka, II okr. EB Osada- k. luzycka, III-V okr. EB Osada- k. przeworska, okr. wczesnorzymski Część południowa: Osada- k. luzycka Osada- k. przeworska, ml. okr. przedrzymski- okr. wczesnorzymski Osada- prahist. Osada- wczesne średniowiecze (XI-XIII w.)		
7. Fotografia z opisem wskazującym orientację w stosunku do sąsiednich terenów lub stron świata albo mapa z zaznaczonym stanowiskiem archeologicznym			4. Adres
			Numer obszaru AZP 88-61 Numer stanowiska w miejscowości: 21 Numer stanowiska na obszarze: 5
			5. Przynależność administracyjna województwo: świętokrzyskie powiat: jędrzejowski gmina: Sobków
			6. Formy ochrony  Za zgodność z oryginałem stwierdzam 19 LIP. 2023 z up. Wójta Gminy Sobków Kierownik Referatu Budownictwa i Inwestycji  mgr inż. Wioletta Konieczna
Źródło: Archiwum Zakładowe WUOZ Kielce			

Stanowisko zewidencjonowane w ramach programu Archeologiczne Zdjęcie Polski (AZP) w roku 1996 przez A. i B. Matogę.
W chwili odkrycia stanowisko znajdowało się na terasie wyższej i brzegu wysoczyzny dużej doliny, na polu ornym i łące, częściowo w sadzie. Teren był średnio zabudowany.

Badacze ocenili wielkość stanowiska na ok 1 ha, a jego wartość na dużą.


Obecnie stanowisko znajduje się na polach uprawnych, łąkach oraz na nieużytkach, częściowo porośniętych drzewami oraz krzewami i tzw. samosiejkami. Pozostałości stanowiska znajdują się najpewniej pod powierzchnią ziemi. Podczas weryfikacyjnej prospekcji terenowej zadokumentowano 5 fragmentów ceramiki późno-nowożytnej, którą pozostawiono w miejscu znalezienia.

Prace inwestycyjne w granicach wyznaczonych przez Wojewódzkiego Konserwatora Zabytków wymagają uzgodnień ze stanowiska konserwatorskiego. Należy również liczyć się z koniecznością zapewnienia badań archeologicznych związanych z ochroną zabytków archeologicznych, których rodzaj i zakres określi ŚWKZ w Kielcach.

W trakcie prac ziemnych należy postępować zgodnie z art. 32 ust. 1 ustawy z dnia 23 lipca 2003 r. o ochronie zabytków i opiece nad zabytkami, mówiącym, że kto w trakcie prowadzenia robót budowlanych lub ziemnych, odkrył przedmiot, co do którego istnieje przypuszczenie, iż jest on zabytkiem, jest obowiązany:

- 1) wstrzymać wszelkie roboty mogące uszkodzić lub zniszczyć odkryty przedmiot;
- 2) zabezpieczyć, przy użyciu dostępnych środków, ten przedmiot i miejsce jego odkrycia;
- 3) niezwłocznie zawiadomić o tym właściwego wojewódzkiego konserwatora zabytków, a jeśli nie jest to możliwe, właściwego wójta (burmistrza, prezydenta miasta).

Lukasz Wodecki, 30.09.2021 r.






za zgodność z oryginałem

świadczam

19 LIP. 2023

z up. Wójta Gminy Sobków
Kierownik Referatu
Budownictwa i Inwestycji

mgr inż. Wioletta Konieczna

GEZ	KARTA ADRESOWA ZABYTKU		3. Miejscowość Brzegi
1. Nazwa STANOWISKO ARCHEOLOGICZNE	2. Czas powstania Skarb monet- średniowiecze (2 poł. XIII w.)		
7. Fotografia z opisem wskazującym orientację w stosunku do sąsiednich terenów lub stron świata albo mapa z zaznaczonym stanowiskiem archeologicznym 		4. Adres Numer obszaru AZP 88-61 Numer stanowiska w miejscowości: 1 Numer stanowiska na obszarze: 6	
		5. Przynależność administracyjna województwo: świętokrzyskie powiat: jędrzejowski gmina: Sobków 6. Formy ochrony  Za zgodność z oryginałem stwierdzam 19 LIP. 2023 z up. Wójta Gminy Sobków Kierownik Referatu Budownictwa i Inwestycji <i>Łowien</i> mgr inż. Wioletta Konieczna	

Skarb odkryty przypadkowo w 1915 roku przez Mysiaka podczas wydobywania kamieni potrzebnych do budowy drogi i opisany przez ks. Stanisława Skurczyńskiego. Monety trafiły do Akademii Umiejętności w Krakowie, gdzie opisał je w 1917 roku M. Gumowski. W kolejnych latach monetami zajmował się i opisywał je T. Przypkowski. Stanowisko zewidencjonowali w ramach programu Archeologiczne Zdjęcie Polski (AZP) w roku 1996 A. i B. Matoga.

W chwili odkrycia stanowisko znajdowało się na brzegu wysoczyzny dużej doliny, na wschód od muru cmentarza parafialnego w Brzegach.

Badacze ocenili wielkość stanowiska na ok 1 ar, a jego wartość na dużą.

Stanowisko znane z danych archiwalnych. Karta Ewidencyjna Zabytku Archeologicznego została stworzona w oparciu o materiały znajdujące się w Muzeum Narodowym w Krakowie oraz dokumentację znajdującą się w Archiwum Zakładowym WUOZ Kielce.

Ze względu na brak danych dotyczących dokładnej lokalizacji, brak możliwości dokonania prospekcji terenowej.

Prace ziemne w granicach administracyjnych miejscowości Brzegi, powinny być konsultowane ze Świętokrzyskim Wojewódzkim Konserwatorem Zabytków w Kielcach.

10. Wykonanie karty (autor, data i podpis)

Lukasz Wodecki, 30.09.2021 r.

11. Zatwierdzenie karty (podpis wojewódzkiego konserwatora zabytków)



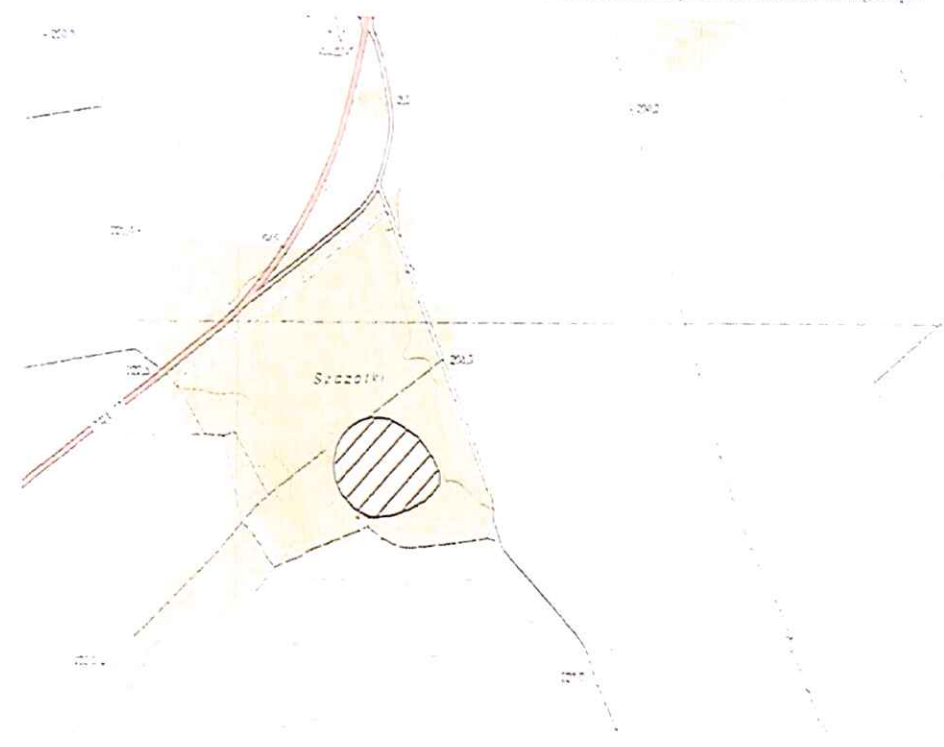
**Za zgodność z oryginałem
stwierdzam**

19 LIP. 2023

z up. Wójta Gminy Sobków
Kierownik Referatu
Budownictwa i Inwestycji

Widziella Konieczna

*Dokumenty zabytkowe nie wpisane do rejestru zabytków gminnych i wojewódzkich

GEZ	KARTA ADRESOWA ZABYTKU		3. Miejscowość
1. Nazwa STANOWISKO ARCHEOLOGICZNE	2. Czas powstania Obozowisko- paleolit schyłkowy Obozowisko- mezolit Obozowisko- k. pucharów lejkowatych, neolit Obozowisko- k. ceramiki sznurowej, neolit Ślad osadniczy- k. trzebieńska, wczesna epoka brązu Cmentarzysko- k. luzycka, hallstad D Cmentarzysko- k. przeworska, OWR (A2/A3) Osada- k. polska, wczesne średniowiecze Fortyfikacje ziemne- I Wojna Światowa Osada- k. luzycka, epoka brązu/ epoka żelaza	Brzezi „Szczotki”	
7. Fotografia z opisem wskazującym orientację w stosunku do sąsiednich terenów lub stron świata albo mapa z zaznaczonym stanowiskiem archeologicznym			4. Adres
			Numer obszaru AZP 88-61 Numer stanowiska w miejscowości: 2 Numer stanowiska na obszarze: 7 Działki nr: 477-480, 488, 499-518
Źródło: Archiwum Zakładowe WUOZ Kielce			5. Przynależność administracyjna województwo: świętokrzyskie powiat: jędrzejowski gmina: Sobków <div style="text-align: center;">  W zgodności z oryginałem stwierdzam 19 LIP. 2023 z up. Wojta Gminy Sobków Kierownik Referatu Budownictwa i Inwestycji <i>Loce</i> mgr inż. Wioletta Koniczna </div>

Stanowisko odkryte w 1923 roku przez ks. Stanisława Skurczyńskiego, który badał je w latach 1923-1929, również w formie ratowniczych badań wykopaliskowych. Stanowisko zewidencjonowane w ramach programu Archeologiczne Zdjęcie Polski (AZP) w roku 1996 przez A. i B. Matogę.

W chwili odkrycia stanowisko znajdowało się na terasie wyższej i brzegu wysoczyzny dużej doliny, w lesie. Teren był niezabudowany.

Badacze ocenili wielkość stanowiska na ok 5 ha, a jego wartość na dużą.

W 1999 roku badane wykopaliskowo przez A. Przychodniego, D. Czernka i K. Rybę, w 2001 roku przez T. Bochnaka. Stanowisko zweryfikowane w 2013 r. przez W. Tabaszewskiego. W 2014 roku badania sondażowe przeprowadził Ł. Król. Wyniki wszystkich badań opracowali T. Gawęda, Ł. Król, J. Sosnowski.

9. Stan zachowania i postulaty dotyczące konserwacji

Obecnie stanowisko znajduje się w lesie. Pozostałości stanowiska znajdują się najpewniej pod powierzchnią ziemi. Podczas weryfikacyjnej prospekcji terenowej nie zadokumentowano materiału zabytkowego.

Prace inwestycyjne w granicach wyznaczonych przez Wojewódzkiego Konserwatora Zabytków wymagają uzgodnień ze stanowiska konserwatorskiego. Należy również liczyć się z koniecznością zapewnienia badań archeologicznych związanych z ochroną zabytków archeologicznych, których rodzaj i zakres określi ŚWKZ w Kielcach.

W trakcie prac ziemnych należy postępować zgodnie z art. 32 ust. 1 ustawy z dnia 23 lipca 2003 r. o ochronie zabytków i opiece nad zabytkami, mówiącym, że kto w trakcie prowadzenia robót budowlanych lub ziemnych, odkrył przedmiot, co do którego istnieje przypuszczenie, iż jest on zabytkiem, jest obowiązany:

- 1) wstrzymać wszelkie roboty mogące uszkodzić lub zniszczyć odkryty przedmiot;
- 2) zabezpieczyć, przy użyciu dostępnych środków, ten przedmiot i miejsce jego odkrycia;
- 3) niezwłocznie zawiadomić o tym właściwego wojewódzkiego konserwatora zabytków, a jeśli nie jest to możliwe, właściwego wójta (burmistrza, prezydenta miasta).

10. Wykonanie karty (autor, data i podpis)

Lukasz Wodecki, 30.09.2021 r.

Lukasz Wodecki



Zatwierdzenie karty (podpis wojewódzkiego konserwatora zabytków)

**za zgodność z oryginałem
atwierdzam**

19 LIP. 2023

z up. Wójta Gminy Sobków
Kierownik Referatu
Budownictwa i Inwestycji

Wioletta Koniczna
mgr inż. Wioletta Koniczna

*data, czy zabytkom nie wpisano ich do rejestru zabytków (www.konservator.gov.pl)

oswiadczenie zabytkow...

GEZ

KARTA ADRESOWA ZABYTKU

3. Miejscowość

Brzegi

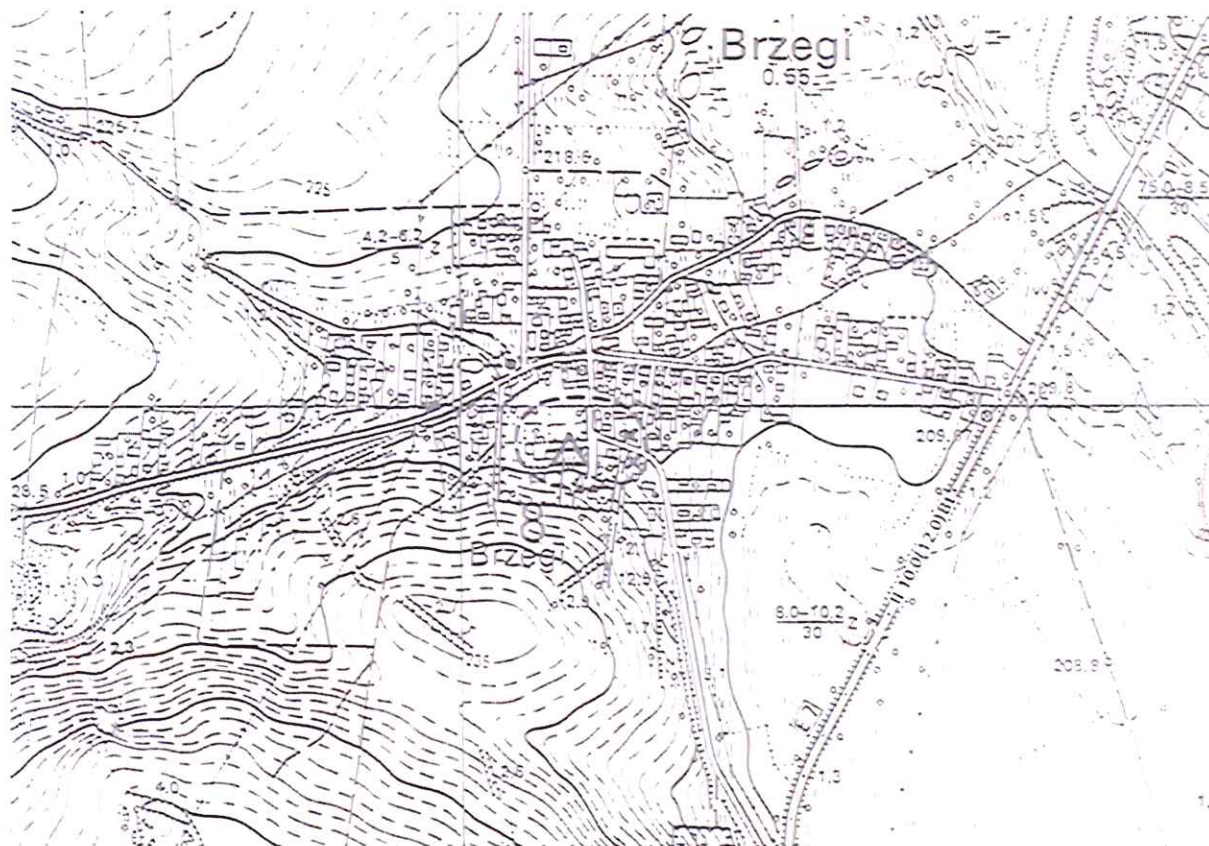
1. Nazwa

STANOWISKO ARCHEOLOGICZNE

2. Czas powstania

Ślad osadnictwa?- kultura przeworska?, okr. wpl. rzymsk.

7. Fotografia z opisem wskazującym orientację w stosunku do sąsiednich terenów lub stron świata albo mapa z zaznaczonym stanowiskiem archeologicznym



4. Adres

Numer obszaru AZP 88-61
Numer stanowiska w miejscowości: 3
Numer stanowiska na obszarze: 8

5. Przynależność administracyjna

województwo: świętokrzyskie

powiat: jędrzejowski

gmina: Sobków

6. Forma ochrony



**Za zgodność z oryginałem
stwierdzam**

19 LIP. 2023

z up. Wójta Gminy Sobków
Kierownik Referatu
Budownictwa i Inwestycji

Wocze
mar inż. Wioletta Konieczna

Źródło: Archiwum Zakładowe WUOZ Kielce

8. Historia, opis i wartości

Stanowisko odkryte przez ks. Stanisława Skurezyńskiego podczas jego pobytu w parafii Brzegi w latach 1923-1931.

Stanowisko zewidencjonowali w ramach programu Archeologiczne Zdjęcie Polski (AZP) w roku 1996 A. i B Matoga.

W chwili odkrycia stanowisko znajdowało się na brzegu wysoczyzny dużej doliny oraz stoku małej doliny, na łące oraz częściowo w sadzie przykościelnym.

Badacze nie ocenili wielkości stanowiska, a jego wartość oszacowali na średnią.

9. Stan zachowania i postulaty dotyczące konserwacji

Stanowisko znane z danych archiwalnych. Karta Ewidencyjna Zabytku Archeologicznego została stworzona w oparciu o materiały znajdujące się w Muzeum Archeologicznym w Krakowie oraz notatkę WOAK Kielce, znajdującą się w Archiwum Zakładowym WUOZ Kielce.

Zc względu na brak danych dotyczących dokładnej lokalizacji, brak możliwości dokonania prospekcji terenowej.

Prace ziemne w granicach administracyjnych miejscowości Brzegi, powinny być konsultowane ze Świętokrzyskim Wojewódzkim Konserwatorem Zabytków w Kielcach.

10. Wykonanie karty (autor, data i podpis)

Lukasz Wodecki, 30.09.2021 r.



11. Zatwierdzenie karty (podpis wojewódzkiego konserwatora zabytków)



**Za zgodność z oryginałem
stwierdzam**
19 LIP. 2023

z up. Wójta Gminy Sobków
Kierownik Referatu
Budownictwa i Inwestycji
[Signature]
mgr inż. **Wiktoria Konieczna**

Miejscowy Zabytek historyczny, którego stan zachowania jest niezadowalający i wymaga podjęcia działań konserwacyjnych. Został wpisany do ewidencji zabytków.

GEZ	KARTA ADRESOWA ZABYTKU		3. Miejscowość Brzegi
1. Nazwa STANOWISKO ARCHEOLOGICZNE	2. Czas powstania Osada- k. trzeźniecka, II okr. EB Ślad osadnictwa- k. przeworska Osada- wczesne średniowiecze Osada- k. przeworska, okres wpływów rzymskich Osada- wczesne średniowiecze (VIII-X w.) Osada- średniowiecze (XII-XIII w.)		
7. Fotografia z opisem wskazującym orientację w stosunku do sąsiednich terenów lub stron świata albo mapa z zaznaczonym stanowiskiem archeologicznym			4. Adres
			Numer obszaru AZP 88-61 Numer stanowiska w miejscowości: 4 Numer stanowiska na obszarze: 9
			5. Przynależność administracyjna województwo: świętokrzyskie powiat: jędrzejowski gmina: Sobków
Źródło: Archiwum Zakładowe WUOZ Kielce			6. Formy osadów  <p>Za zgodność z oryginałem stwierdzam 19 LIP. 2023 z up. Wojta Gminy Sobków Kierownik Referatu Budownictwa i Inwestycji <i>Łowca</i> mgr inż. Wioletta Konieczna</p>

Stanowisko odkryte przez ks. Stanisława Skurczyńskiego podczas jego pobytu w parafii Brzegi w latach 1923-1931, który odkrył na polach w pobliżu dworu „ślady ognisk zawierających ceramikę i kości z X i XII w., a nawet starsze z V i VI w.”, naczynie (popielnicę?) z monetami rzymskimi (wśród nich miał się znajdować denar z głową Wespazjana”), „szczątki żarn... przedhistorycznych”. Materiały z badań księdza zaginęły, a ich niewielka część może znajdować się w zbiorze luźnych zabytków pochodzących z Brzegów w Muzeum Narodowym w Kielcach. W 1982 roku weryfikacji odkryć księdza dokonał K. Moskwa. Wyznaczył on powierzchniowo ogromne stanowisko, które ciągnęło się aż do wsi Żerniki. Podzielił on stanowisko na 3 części, z których skupienie „a” pokrywa się ze stanowiskiem wyznaczonym przez księdza. Stanowisko zewidencjonowane w ramach programu Archeologiczne Zdjęcie Polski (AZP) w roku 1996 przez A. i B. Matogę. W chwili odkrycia stanowisko znajdowało się na terasie wyższej dużej doliny, na polu ornym, łące i w sadzie. Teren był średnio zabudowany.

Badacze ocenili wielkość stanowiska na ok 1 ha, a jego wartość na średnią.

9. Stan zachowania i postulaty dotyczące konserwacji

Obecnie stanowisko znajduje się na polach uprawnych i nieużytkach/łące. Pozostałości stanowiska znajdują się najpewniej pod powierzchnią ziemi. Podczas weryfikacyjnej prospekcji terenowej nie zadokumentowano materiału zabytkowego.

Prace inwestycyjne w granicach wyznaczonych przez Wojewódzkiego Konserwatora Zabytków wymagają uzgodnień ze stanowiska konserwatorskiego. Należy również liczyć się z koniecznością zapewnienia badań archeologicznych związanych z ochroną zabytków archeologicznych, których rodzaj i zakres określi ŚWKZ w Kielcach.

W trakcie prac ziemnych należy postępować zgodnie z art. 32 ust. 1 ustawy z dnia 23 lipca 2003 r. o ochronie zabytków i opiece nad zabytkami, mówiącym, że kto w trakcie prowadzenia robót budowlanych lub ziemnych, odkrył przedmiot, co do którego istnieje przypuszczenie, iż jest on zabytkiem, jest obowiązany:

- 1) wstrzymać wszelkie roboty mogące uszkodzić lub zniszczyć odkryty przedmiot;
- 2) zabezpieczyć, przy użyciu dostępnych środków, ten przedmiot i miejsce jego odkrycia;
- 3) niezwłocznie zawiadomić o tym właściwego wojewódzkiego konserwatora zabytków, a jeśli nie jest to możliwe, właściwego wójta (burmistrza, prezydenta miasta).

10. Wykonanie karty (autor, data i podpis)

Lukasz Wodecki, 30.09.2021 r.

11. Zatwierdzenie karty (podpis wojewódzkiego konserwatora zabytków)



Zgodność z oryginałem

stwierdzam

19 LIP. 2023

z up. Wójta Gminy Sobków

Kierownik Referatu

Budownictwa i Inwestycji

Wioletta Koniczna

mqr inż. Wioletta Koniczna

*dotyczy zabytków niesprawy do rejestru zabytków i ewidencji ich do wojewódzkiej ewidencji zabytków

GEZ	KARTA ADRESOWA ZABYTKU		3. Miejscowość
1. Nazwa STANOWISKO ARCHEOLOGICZNE	2. Czas powstania Patrz załącznik	Brzegi	
7. Fotografia z opisem wskazującym orientację w stosunku do sąsiednich terenów lub stron świata albo mapa z zaznaczonym stanowiskiem archeologicznym		4. Adres Numer obszaru AZP 88-61 Numer stanowiska w miejscowości: 5 Numer stanowiska na obszarze: 10 5. Przynależność administracyjna województwo: świętokrzyskie powiat: jędrzejowski gmina: Sobków 6. Formy ochrony  Za zgodność z oryginałem świadczam 19 LIP. 2023 z up. Wójta Gminy Sobków Kierownik Referatu Budownictwa i Inwestycji <i>Kocera</i> mgr inż. Wioletta Kocera	

Źródło: Archiwum Zakładowe WUOZ Kielce

Stanowisko odkryte przez ks. Stanisława Skurczyńskiego podczas jego pobytu w parafii Brzegi w latach 1923-1931, który odkrył wiele zabytków z IV- VI w. oraz starszych. Materiały z badań księdza zaginęły, a ich niewielka część może znajdować się w zbiorze luźnych zabytków pochodzących z Brzegów w Muzeum Narodowym w Kielcach. W 1968 roku badania na stanowisku wykonała ekipa Pracowni Archeologiczno- Konserwatorskiej PP PKZ Oddział w Krakowie. Materiały znajdują się w Muzeum Narodowym w Kielcach. W 1982 roku weryfikacji odkryć księdza dokonał K. Moskwa. Wyznaczył on powierzchniowo ogromne stanowisko, które ciągnęło się aż do wsi Żerniki. Podzielił on stanowisko na 3 części, z których skupienia „b” i „c” pokrywają się ze stanowiskiem wyznaczonym przez kolejnych badaczy. Stanowisko zewidencjonowane w ramach programu Archeologiczne Zdjęcie Polski (AZP) w roku 1996 przez A. i B. Matogę. W chwili odkrycia stanowisko znajdowało się na terasie nadzalewowej i terasie wyższej dużej doliny, na polu ornym i łące. Teren był niezabudowany.

Badacze ocenili wielkość stanowiska na ok 15 ha, a jego wartość na dużą.


Obecnie stanowisko znajduje się na polach uprawnych, łąkach, nieużytkach, w sadzie. Pozostałości stanowiska znajdują się najpewniej pod powierzchnią ziemi. Podczas weryfikacyjnej prospekcji terenowej zadokumentowano materiał zabytkowy- 10 fragmentów ceramiki średniowiecznej.

Prace inwestycyjne w granicach wyznaczonych przez Wojewódzkiego Konserwatora Zabytków wymagają uzgodnień ze stanowiska konserwatorskiego. Należy również liczyć się z koniecznością zapewnienia badań archeologicznych związanych z ochroną zabytków archeologicznych, których rodzaj i zakres określi ŚWKZ w Kielcach.

W trakcie prac ziemnych należy postępować zgodnie z art. 32 ust. 1 ustawy z dnia 23 lipca 2003 r. o ochronie zabytków i opiece nad zabytkami, budowlanych lub ziemnych, odkrył przedmiot, co do którego istnieje przypuszczenie, iż jest on zabytkiem, jest obowiązany:

- 1) wstrzymać wszelkie roboty mogące uszkodzić lub zniszczyć odkryty przedmiot;
- 2) zabezpieczyć, przy użyciu dostępnych środków, ten przedmiot i miejsce jego odkrycia;
- 3) niezwłocznie zawiadomić o tym właściwego wojewódzkiego konserwatora zabytków, a jeśli nie jest to możliwe, właściwego wójta (burmistrza, prezydenta miasta).

Lukasz Wodecki, 30.09.2021 r.




Za zgodność z oryginałem

stwierdzam

19 LIP. 2023

z up. Wojta Gminy Sobków
Kierownik Referatu
Budownictwa i Inwestycji
Wioletta Konieczna
mgr inż. Wioletta Konieczna

Załącznik do karty stanowiska archeologicznego Brzegi 5 AZP 88-61/10
Badania powierzchniowe w 1968 r.

Różncona część stanowiska

1. osada k.przeworska okr. wazyw,
rzymskich
2. osada
wczesne
średniow.

Pokładniowa część stanowiska

1. osada
wczesne
średniow.

Badania powierzchniowe w 1982 r.

Różncona część stanowiska /rejon "a"/

1. osada
wczesne
średniow.

Pokładniowa część stanowiska /rejon "b"/

1. osada k.grobów pod-
klosterskich starszy okr.
przechrzyski
2. osada
wczesne
średniow.

Badania AZP w 1986 r.

Różncona część stanowiska

1. osada k.przeworska okr. wazyw,
rzymskich
2. osada
średniow.
"a, butycka?"


Środkowa część stanowiska

1. osada k.przeworska okr. wazyw,
przechrzyski
okr. wazyw,
rzymskich

Pokładniowa część stanowiska

1. osada k.przeworska okr. wazyw,
rzymskich
wczesne
średniow.
"a, butycka?"

Źródło: Archiwum Zakładowe WUOZ Kielce




za zgodność z oryginałem

stwierdzam

19 LIP, 2023

z up. Wójta Gminy Sobków
Kierownik Referatu
Budownictwa i Inwestycji

Łowca
mgr inż. Wioletta Korfiaczka

GEZ	KARTA ADRESOWA ZABYTKU		3. Miejscowość
1. Nazwa STANOWISKO ARCHEOLOGICZNE	2. Czas powstania Obozowisko- epoka kamienia (neolit?) Osada- k. przeworska, okr. wpływ. rzymskich	Brzegi	
7. Fotografia z opisem wskazującym orientację w stosunku do sąsiednich terenów lub stron świata albo mapa z zaznaczonym stanowiskiem archeologicznym			4. Adres
			Numer obszaru AZP 88-61 Numer stanowiska w miejscowości: 6 Numer stanowiska na obszarze: 11
			5. Przynależność administracyjna województwo: świętokrzyskie powiat: jędrzejowski gmina: Sobków
Źródło: Archiwum Zakładowe WUOZ Kielce			 <p style="text-align: center; color: red;">za zgodność z oryginałem stwierdzam 19 LIP. 2023</p> <p style="text-align: center;">z up. Wojta Gminy Sobków Kierownik Referatu Budownictwa i Inwestycji</p> <p style="text-align: center;"><i>Wioletta Koniczna</i> mgr inż. Wioletta Koniczna</p>

8. Historia, opis i wartość

Stanowisko odkryte przez ks. Stanisława Skurczyńskiego w 1927 roku. W ramach programu Archeologiczne Zdjęcie Polski (AZP) w roku 1996 A. i B. Matoga nie ujawnili śladów istnienia stanowiska.

W chwili odkrycia stanowisko znajdowało się na brzegu wysoczyzny dużej doliny, na polu ornym i łące. Teren był niezabudowany.

Badacze nie ocenili wielkości stanowiska oraz jego wartości.

9. Stan zachowania i postulaty dotyczące konserwacji

Stanowisko znane z danych archiwalnych. Karta Ewidencyjna Zabytku Archeologicznego została stworzona w oparciu o materiały znajdujące się w Muzeum Archeologicznym w Krakowie oraz notatkę WOAK Kielce, znajdującą się w Archiwum Zakładowym WUOZ Kielce.

Ze względu na brak danych dotyczących dokładnej lokalizacji, brak możliwości dokonania prospekcji terenowej.

Prace ziemne w granicach administracyjnych miejscowości Brzegi, powinny być konsultowane ze Świętokrzyskim Wojewódzkim Konserwatorem Zabytków w Kielcach.

10. Wykonanie karty (autor, data i podpis)

Lukasz Wodecki, 30.09.2021 r.

11. Zatwierdzenie karty (podpis wojewódzkiego konserwatora zabytków)



W zgodność z oryginałem

oświadczam

19 LIP. 2023

z up. Wojta Gminy Sobków

Kierownik Referatu

Budownictwa i Inwestycji

*Należy zabytkowe miejsca do rejestru zabytków i zabytki kultury wpisane do wojewódzkiej ewidencji zabytków.

GEZ	KARTA ADRESOWA ZABYTKU		3. Miejscowość Brzezi
1. Nazwa STANOWISKO ARCHEOLOGICZNE	2. Czas powstania Cmentarzysko- k. pomorska, starszy okr. przedrzymski Ślad osadnictwa- prahist. (k. pomorska?)		
7. Fotografia z opisem wskazującym orientację w stosunku do sąsiednich terenów lub stron świata albo mapa z zaznaczonym stanowiskiem archeologicznym			4. Adres
			Numer obszaru AZP 88-61 Numer stanowiska w miejscowości: 8 Numer stanowiska na obszarze: 13
			5. Przynależność administracyjna województwo: świętokrzyskie powiat: jędrzejowski gmina: Sobków
			6. Formy ochrony  <p>Za zgodność z oryginałem świadczam 19 LIP. 2023 z upoważnienia Gminy Sobków Kierownik Referatu Budownictwa i Inwestycji <i>Wioletta Koniczyna</i> mar. inż. Wioletta Koniczyna</p>
Na podstawie danych w Archiwum Zakładowym WUOZ Kielce			

Przypadkowe odkrycie przez Gabriela Stanka w 1951 r. podczas budowy stodoły i w 1952 r. podczas kopania dołu na ziemniaki.

W 1955 roku K. Moskwa zweryfikował pozytywnie stanowisko.

Kolejnych odkryć w 1975 roku dokonał Zdzisław Sułek podczas kopania fundamentów pod budynek gospodarczy.

Stanowisko zewidencjonowane w ramach programu Archeologiczne Zdjęcie Polski (AZP) w roku 1996 przez A. i B. Matogę.

W chwili odkrycia stanowisko znajdowało się w głębi terasy nadzalewowej Nidy w miejscu, gdzie terasę rozcina dolina niewielkiego potoku, na polu ornym i w sadzie. Teren był zabudowany.

Badacze ocenili wielkość stanowiska na ok 1 ha, a jego wartość na dużą.

Badania wykopaliskowe K. Ryby z 2021 r. potwierdziły istnienie grobów kultury pomorskiej punktowo występujących na tym obszarze.

Obecnie stanowisko znajduje się w obrębie zabudowań i posesji gospodarczych. Pozostałości stanowiska znajdują się najpewniej pod powierzchnią ziemi. Teren nie został udostępniony do weryfikacyjnej prospekcji terenowej.


Prace inwestycyjne w granicach wyznaczonych przez Wojewódzkiego Konserwatora Zabytków wymagają uzgodnień ze stanowiska konserwatorskiego. Należy również liczyć się z koniecznością zapewnienia badań archeologicznych związanych z ochroną zabytków archeologicznych, których rodzaj i zakres określi ŚWKZ w Kielcach.

W trakcie prac ziemnych należy postępować zgodnie z art. 32 ust. 1 ustawy z dnia 23 lipca 2003 r. o ochronie zabytków i opiece nad zabytkami, mówiącym, że kto w trakcie prowadzenia robót budowlanych lub ziemnych, odkrył przedmiot, co do którego istnieje przypuszczenie, iż jest on zabytkiem, jest obowiązany:

- 1) wstrzymać wszelkie roboty mogące uszkodzić lub zniszczyć odkryty przedmiot;
- 2) zabezpieczyć, przy użyciu dostępnych środków, ten przedmiot i miejsce jego odkrycia;
- 3) niezwłocznie zawiadomić o tym właściwego wojewódzkiego konserwatora zabytków, a jeśli nie jest to możliwe, właściwego wójta (burmistrza, prezydenta miasta).

10. Wykonanie karty (autor, data i podpis)

Lukasz Wodecki, 30.09.2021 r.



11. Zarządzenie karty (podpis wojewódzkiego konserwatora zabytków)

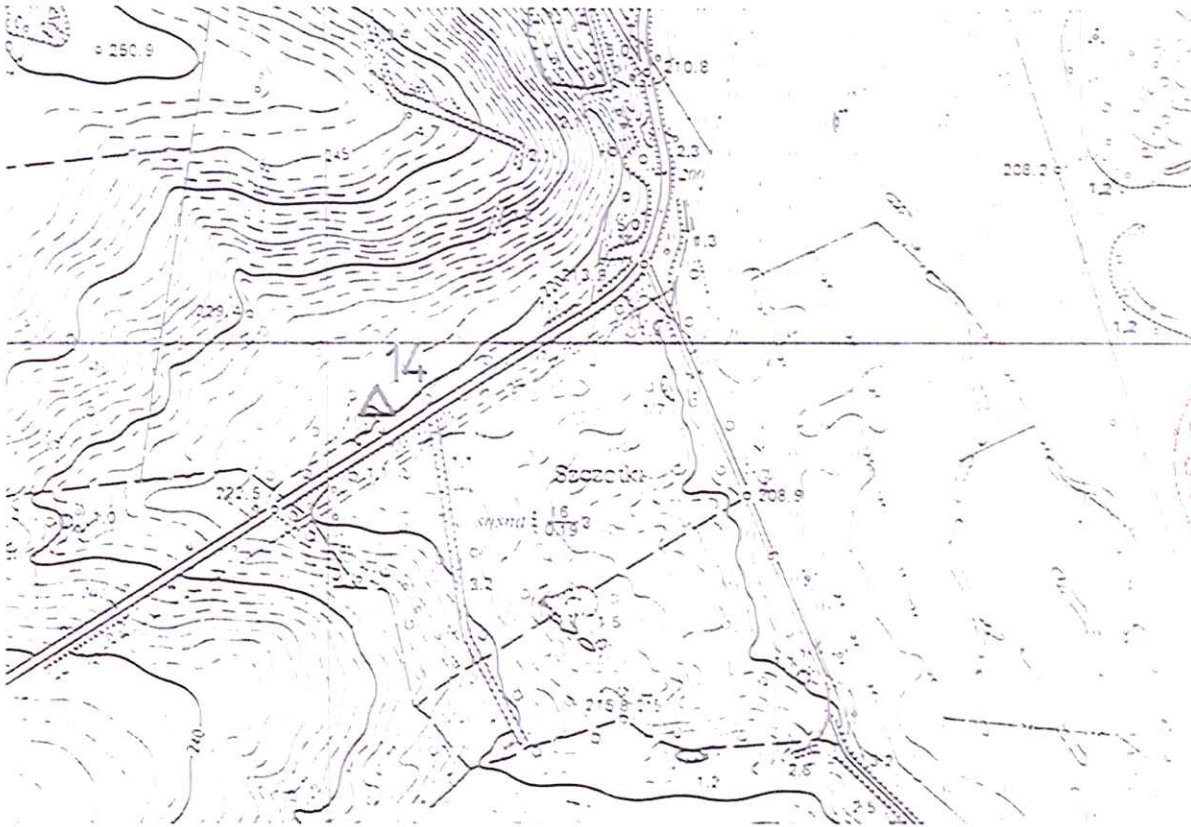


**Za zgodność z oryginałem
stwierdzam**
19 LIP. 2023
z up. Wójta Gminy Sobków
Kierownik Referatu
Budownictwa i Inwestycji
Łoćciec
mar. inż. Wioletta Konieczna

*Data, że zabytkowemu przedmiotu nie grozi uszkodzenie lub zniszczenie w wyniku prowadzonych prac budowlanych.

owidomek zabytkow...

GEZ	KARTA ADRESOWA ZABYTKU		3. Miejscowość
1. Nazwa STANOWISKO ARCHEOLOGICZNE			Brzezi
2. Czas powstania Osada- kultura trzciniecka i/lub wczesna faza k. łużyckiej, II-III okr. EB			4. Adres
7. Fotografia z opisem wskazującym orientację w stosunku do sąsiednich terenów lub stron świata albo mapa z zaznaczonym stanowiskiem archeologicznym			<p>Numer obszaru AZP 88-61 Numer stanowiska w miejscowości: 9 Numer stanowiska na obszarze: 14</p> <hr/> <p>5. Przynależność administracyjna</p> <p>województwo: świętokrzyskie</p> <p>powiat: jędrzejowski</p> <p>gmina: Sobków</p> <p>starosta: [nieczytelny]</p> <p>Zgodność z oryginałem stwierdzam 19 LIP. 2023 z up. Wojta Gminy Sobków Kierownik Referatu Budownictwa i Inwestycji <i>[Podpis]</i> mgr inż. Wioletta Konieczna</p>



Źródło: Archiwum Zakładowe WUOZ Kielce

Stanowisko odkryte przez K. Moskwę w 1955 roku podczas badań powierzchniowych.

W ramach programu Archeologiczne Zdjęcie Polski (AZP) w roku 1996 A. i B. Matoga nie ujawnili śladów istnienia stanowiska.

W chwili odkrycia stanowisko znajdowało się na obszarze pagórkowatym, w lesie. Teren był niezabudowany.

Badacze nie ocenili wielkości stanowiska, a jego wartość oszacowali na średnią.

Stanowisko znane z danych archiwalnych. Karta Ewidencyjna Zabytku Archeologicznego została stworzona w oparciu o materiały znajdujące się w Instytucie Archeologii UJ w Krakowie oraz dokumentację, znajdującą się w Archiwum Zakładowym WUOZ Kielce.

Ze względu na brak danych dotyczących dokładnej lokalizacji, brak możliwości dokonania prospekcji terenowej.

Prace ziemne w granicach administracyjnych miejscowości Brzegi, powinny być konsultowane ze Świętokrzyskim Wojewódzkim Konserwatorem Zabytków w Kielcach.

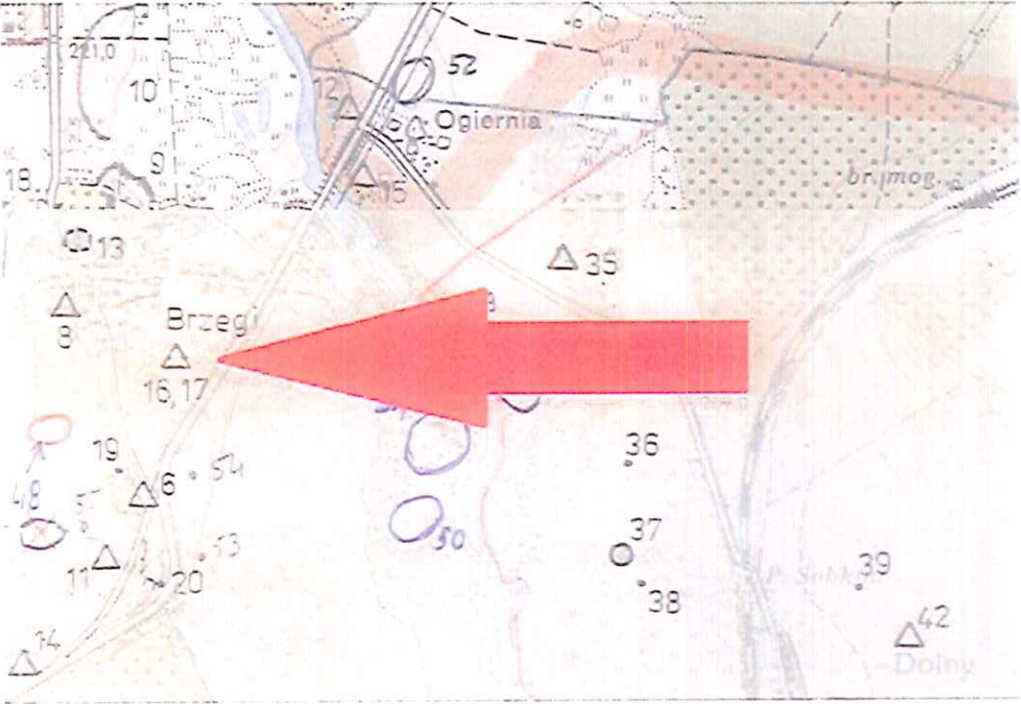

Lukasz Wodecki, 30.09.2021 r.




10 - Zatwierdzenie karty (podpis wojewódzkiego konserwatora zabytków)

**Za zgodność z oryginałem
stwierdzam**
19 LIP. 2023
z up. Wójta Gminy Sobków
Kierownik Referatu
Budownictwa i Inwestycji
Louise
Krzysztofa Koniczna

*dotyczy zaliczenia miejscowych do wojewódzkiego zabytku archeologicznego

GEZ	KARTA ADRESOWA ZABYTKU		3. Miejscowość Brzegi
1. Nazwa STANOWISKO ARCHEOLOGICZNE	2. Czas powstania Zabytki luźne- mezołit Zabytki luźne- neolit Zabytki luźne- k. przeworska, okr. wpływ. rzymskich Zabytki luźne- prahist Zabytki luźne- średniowiecze		
7. Fotografia z opisem wskazującym orientację w stosunku do sąsiednich terenów lub stron świata albo mapa z zaznaczonym stanowiskiem archeologicznym			4. Adres Numer obszaru AZP 88-61 Numer stanowiska w miejscowości: - Numer stanowiska na obszarze: 16
			5. Przynależność administracyjna województwo: świętokrzyskie powiat: jędrzejowski gmina: Sobków
<p>Źródło: Archiwum Zakładowe WUOZ Kielce</p>			 <p>zgodność z oryginałem stwierdzam 19 LIP. 2023 z up. Wójta Gminy Sobków Kierownik Referatu Budownictwa i Inwestycji <i>Wojciech</i> mgr inż. Wioletta Konieczna</p>

Znaleziska odkryte przez ks. Stanisława Skurczyńskiego podczas jego pobytu w parafii Brzegi w latach 1923-1931, który odkrył wiele zabytków z IV- VI w. oraz starszych. Materiały z badań księdza zaginęły, a ich niewielka część może znajdować się w zbiorze luźnych zabytków pochodzących z Brzegów w Muzeum Narodowym w Kielcach.

W ramach programu Archeologiczne Zdjęcie Polski (AZP) w roku 1996 A. i B. Matoga nie ujawnili śladów istnienia stanowiska.

Stanowisko znane z danych archiwalnych. Karta Ewidencyjna Zabytku Archeologicznego została stworzona w oparciu o materiały znajdujące się w Muzeum Narodowym w Kielcach oraz dokumentację, znajdującą się w Archiwum Zakładowym WUOZ Kielce.

Ze względu na brak danych dotyczących dokładnej lokalizacji, brak możliwości dokonania prospekcji terenowej.

Prace ziemne w granicach administracyjnych miejscowości Brzegi, powinny być konsultowane ze Świętokrzyskim Wojewódzkim Konserwatorem Zabytków w Kielcach.

Lukasz Wodecki, 30.09.2021 r.

Lukasz Wodecki



**Za zgodność z oryginałem
stwierdza się
19 LIP. 2023**

z up. Wójta Gminy Sobków
Kierownik Referatu
Budownictwa i Inwestycji

Łowca
Wioletta Koniczna

GEZ	KARTA ADRESOWA ZABYTKU		3. Miejscowość Brzegi
1. Nazwa STANOWISKO ARCHEOLOGICZNE	2. Czas powstania Zabytek luźny- średniowiecze		
7. Fotografia z opisem wskazującym orientację w stosunku do sąsiednich terenów lub stron świata albo mapa z zaznaczonym stanowiskiem archeologicznym			4. Adres
			Numer obszaru AZP 88-61 Numer stanowiska w miejscowości: - Numer stanowiska na obszarze: 17
			5. Przynależność administracyjna województwo: świętokrzyskie powiat: jędrzejowski gmina: Sobków 6. Podpis osoby odpowiedzialnej
Źródło: Archiwum Zakładowe WUOZ Kielce			<p style="text-align: center;">za zgodność z oryginałem stwierdzam 19 LIP. 2023</p> <p style="text-align: center;">z up. Wójta Gminy Sobków Kierownik Referatu Budownictwa i Inwestycji <i>Dowe</i> mgr inż. Wioletta Konieczna</p>

8. Historia, opis i wartości

O miejscu i okolicznościach odkrycia naczynia brak bliższych danych. Jedyne co wiadomo, to, że pochodzi ono z Brzegów, a także, że włączono je do zbiorów Muzeum Archeologicznego w Krakowie jeszcze przed II Wojną Światową.

K. Moskwa postawił tezę, że naczynie wraz z monetami odkryto w 1915 roku. Przypuszczalnie jego fragmenty wraz z brakteatami trafiły do Muzeum Archeologicznego PAU. W latach późniejszych z niewiadomych przyczyn rozdzielono obie grupy zabytków: naczynie pozostało w MA, a monety trafiły do MN w Krakowie.

9. Stan zachowania i postulaty dotyczące konserwacji

Stanowisko znane z danych archiwalnych. Karta Ewidencyjna Zabytku Archeologicznego została stworzona w oparciu o materiały znajdujące się w muzeum Archeologicznym i Muzeum Narodowym w Krakowie oraz dokumentację, znajdującą się w Archiwum Zakładowym WUOZ Kielce.

Ze względu na brak danych dotyczących dokładnej lokalizacji, brak możliwości dokonania prospekcji terenowej.

Prace ziemne w granicach administracyjnych miejscowości Brzegi, powinny być konsultowane ze Świętokrzyskim Wojewódzkim Konserwatorem Zabytków w Kielcach.

10. Wykonanie karty (autor, data i podpis)

Lukasz Wodecki, 30.09.2021 r.

11. Zatwierdzenie Karty (podpis wojewódzkiego konserwatora zabytków)



**Zgodność z oryginałem
stwierdzam**
19 LIP. 2023

z up. Wójta Gminy Sobków
Kierownik Referatu
Budownictwa i Inwestycji

mgr inż. Wioletta Konieczna

*Należy zwrócić uwagę na poprawność danych i nie należy podpisywać kartej, jeżeli nie ma pewności co do poprawności danych.

GEZ	KARTA ADRESOWA ZABYTKU		3. Miejscowość Brzegi
1. Nazwa STANOWISKO ARCHEOLOGICZNE	2. Czas powstania Ślad osadnictwa- prahist.		
7. Fotografia z opisem wskazującym orientację w stosunku do sąsiednich terenów lub stron świata albo mapa z zaznaczonym stanowiskiem archeologicznym 		4. Adres Numer obszaru AZP 88-61 Numer stanowiska w miejscowości: 19 Numer stanowiska na obszarze: 18 5. Przynależność administracyjna województwo: świętokrzyskie powiat: jędrzejowski gmina: Sobków 6. Formy ochrony Zgodność z oryginałem stwierdzam 19 LIP. 2023 z up. Wójta Gminy Sobków Kierownik Referatu Budownictwa i Inwestycji <i>Loce</i> mgr inż. Wioletta Konieczna	
Źródło: Archiwum Zakładowe WUOZ Kielce			

Stanowisko zewidencjonowane w ramach programu Archeologiczne Zdjęcie Polski (AZP) w roku 1996 przez A. i B. Matogę.
W chwili odkrycia stanowisko znajdowało się na stoku małej doliny, na polu ornym. Teren był niezabudowany.

Badacze ocenili wielkość stanowiska na ok 1 ar, a jego wartość na małą.

Obecnie stanowisko znajduje się na polu uprawnym. Pozostałości stanowiska znajdują się najpewniej pod powierzchnią ziemi. Podczas weryfikacyjnej prospekcji terenowej nie zadokumentowano materiału zabytkowego.

Prace inwestycyjne w granicach wyznaczonych przez Wojewódzkiego Konserwatora Zabytków wymagają uzgodnień ze stanowiska konserwatorskiego. Należy również liczyć się z koniecznością zapewnienia badań archeologicznych związanych z ochroną zabytków archeologicznych, których rodzaj i zakres określi ŚWKZ w Kielcach.

W trakcie prac ziemnych należy postępować zgodnie z art. 32 ust. 1 ustawy z dnia 23 lipca 2003 r. o ochronie zabytków i opiece nad zabytkami, mówiącym, że kto w trakcie prowadzenia robót budowlanych lub ziemnych, odkrył przedmiot, co do którego istnieje przypuszczenie, iż jest on zabytkiem, jest obowiązany:

- 1) wstrzymać wszelkie roboty mogące uszkodzić lub zniszczyć odkryty przedmiot;
- 2) zabezpieczyć, przy użyciu dostępnych środków, ten przedmiot i miejsce jego odkrycia;
- 3) niezwłocznie zawiadomić o tym właściwego wojewódzkiego konserwatora zabytków, a jeśli nie jest to możliwe, właściwego wójta (burmistrza, prezydenta miasta).

Lukasz Wodecki, 30.09.2021 r.

Lukasz Wodecki




Za zgodność z oryginałem

stwierdzam

19 LIP. 2023

z up. Wójta Gminy Sobków
Kierownik Referatu
Budownictwa i Inwestycji

Wioletta Konieczna

GEZ	KARTA ADRESOWA ZABYTKU		3. Miejscowość Brzegi
1. Nazwa STANOWISKO ARCHEOLOGICZNE	2. Czas powstania Ślad osadnictwa- prahist.		
7. Fotografia z opisem wskazującym orientację w stosunku do sąsiednich terenów lub stron świata albo mapa z zaznaczonym stanowiskiem archeologicznym 		4. Adres Numer obszaru AZP 88-61 Numer stanowiska w miejscowości: 20 Numer stanowiska na obszarze: 19	5. Przynależność administracyjna województwo: świętokrzyskie powiat: jędrzejowski gmina: Sobków
		6. Forma ochrony Za zgodność z oryginałem świadczym 19 LIP. 2023 z up. Wójta Gminy Sobków Kierownik Referatu Budownictwa i Inwestycji <i>Kowca</i> mgr inż. Wioletta Kowca	

Źródło: Archiwum Zakładowe WUOZ Kielce

Stanowisko zewidencjonowane w ramach programu Archeologiczne Zdjęcie Polski (AZP) w roku 1996 przez A. i B. Matogę.

W chwili odkrycia stanowisko znajdowało się na brzegu wysoczyzny dużej doliny, na polu ornym, kilkanaście metrów na północ od ogrodzenia cmentarza.

Badacze ocenili wielkość stanowiska na ok 1 ar, a jego wartość na małą.

Obecnie stanowisko znajduje się na polu uprawnym. Pozostałości stanowiska znajdują się najpewniej pod powierzchnią ziemi. Podczas weryfikacyjnej prospekcji terenowej nie zadokumentowano materiału zabytkowego.

Prace inwestycyjne w granicach wyznaczonych przez Wojewódzkiego Konserwatora Zabytków wymagają uzgodnień ze stanowiska konserwatorskiego. Należy również liczyć się z koniecznością zapewnienia badań archeologicznych związanych z ochroną zabytków archeologicznych, których rodzaj i zakres określi ŚWKZ w Kielcach.

W trakcie prac ziemnych należy postępować zgodnie z art. 32 ust. 1 ustawy z dnia 23 lipca 2003 r. o ochronie zabytków i opiece nad zabytkami, mówiącym, że kto w trakcie prowadzenia robót budowlanych lub ziemnych, odkrył przedmiot, co do którego istnieje przypuszczenie, iż jest on zabytkiem, jest obowiązany:

- 1) wstrzymać wszelkie roboty mogące uszkodzić lub zniszczyć odkryty przedmiot;
- 2) zabezpieczyć, przy użyciu dostępnych środków, ten przedmiot i miejsce jego odkrycia;
- 3) niezwłocznie zawiadomić o tym właściwego wojewódzkiego konserwatora zabytków, a jeśli nie jest to możliwe, właściwego wójta (burmistrza, prezydenta miasta).

Lukasz Wodecki, 30.09.2021 r.




Za zgodność z oryginałem
Stwierdza się
19 LIP. 2023

z up. Wójta Gminy Sobków
Kierownik Referatu
Budownictwa i Inwestycji

mgr inż. Wioletta Konieczna

GEZ	KARTA ADRESOWA ZABYTKU		3. Miejscowość Brzegi
1. Nazwa STANOWISKO ARCHEOLOGICZNE	2. Czas powstania Ślad osadnictwa- k. trzciniecka lub k. luzycka, epoka brązu Osada- k, luzycka, epoka brązu/ epoka żelaza		
7. Fotografia z opisem wskazującym orientację w stosunku do sąsiednich terenów lub stron świata albo mapa z zaznaczonym stanowiskiem archeologicznym 		4. Adres Numer obszaru: AZP 88-61 Numer stanowiska w miejscowości: 21 Numer stanowiska na obszarze: 20 Działka nr: 411/3, 438 5. Przynależność administracyjna województwo: świętokrzyskie powiat: jędrzejowski gmina: Sobków 6. Egzemplarz chroniony Za zgodność z oryginałem świadczą 19 LIP. 2023 z up. Wojta Gminy Sobków Kierownik Referatu Budownictwa i Inwestycji <i>do we</i> mar inż. Wioletta Konieczna	
Źródło: Archiwum Zakładowe WUOZ Kielce			

Stanowisko zewidencjonowane w ramach programu Archeologiczne Zdjęcie Polski (AZP) w roku 1996 przez A. i B. Matogę.
Powtórnie zewidencjonowane przez W. Tabaszewskiego w 2013 roku, a następnie przez W. Komana w 2015 roku.
W 2014 roku Ł. Król przeprowadził badania sondażowe, w 2015 roku W. Koman ratownicze badania wykopaliskowe.

W chwili ostatniej prospekcji stanowisko znajdowało się na stoku małej doliny, na polu ornym i łące. Teren był średnio zabudowany.

Badacze ocenili wielkość stanowiska na ok 0,5 ha, a jego wartość na dużą.

Obecnie stanowisko znajduje się na terenie przylegającym do zjazdów z drogi S7. Pozostałości stanowiska znajdują się najpewniej pod powierzchnią ziemi. Teren niedostępny do weryfikacyjnej prospekcji terenowej.

Prace inwestycyjne w granicach wyznaczonych przez Wojewódzkiego Konserwatora Zabytków wymagają uzgodnień ze stanowiska konserwatorskiego. Należy również liczyć się z koniecznością zapewnienia badań archeologicznych związanych z ochroną zabytków archeologicznych, których rodzaj i zakres określi ŚWKZ w Kielcach.

W trakcie prac ziemnych należy postępować zgodnie z art. 32 ust. 1 ustawy z dnia 23 lipca 2003 r. o ochronie zabytków i opiece nad zabytkami, mówiącym, że kto w trakcie prowadzenia robót budowlanych lub ziemnych, odkrył przedmiot, co do którego istnieje przypuszczenie, iż jest on zabytkiem, jest obowiązany:

- 1) wstrzymać wszelkie roboty mogące uszkodzić lub zniszczyć odkryty przedmiot;
- 2) zabezpieczyć, przy użyciu dostępnych środków, ten przedmiot i miejsce jego odkrycia;
- 3) niezwłocznie zawiadomić o tym właściwego wojewódzkiego konserwatora zabytków, a jeśli nie jest to możliwe, właściwego wójta (burmistrza, prezydenta miasta).

Lukasz Wodecki, 30.09.2021 r.

Lukasz Wodecki



Zatwierdzenie karty (podpis wojewódzkiego konserwatora zabytków)

**za zgodność z oryginałem
stwierdzam**

19 LIP. 2023

z up. Wójta Gminy Sobków
Kierownik Referatu
Budownictwa i Inwestycji

mgr inż. *Wojciech*
Kowalski

GEZ	KARTA ADRESOWA ZABYTKU		3. Miejscowość Brzegi
1. Nazwa STANOWISKO ARCHEOLOGICZNE	2. Czas powstania Osada?- k. łużycka, wczesna epoka żelaza (późna faza)		
7. Fotografia z opisem wskazującym orientację w stosunku do sąsiednich terenów lub stron świata albo mapa z zaznaczonym stanowiskiem archeologicznym 		4. Adres Numer obszaru AZP 88-61 Numer stanowiska w miejscowości: 22 Numer stanowiska na obszarze: 21 5. Przynależność administracyjna województwo: świętokrzyskie powiat: jędrzejowski gmina: Sobków  Za zgodność z oryginałem świadczam 19 LIP. 2023 z up. Wójta Gminy Sobków Kierownik Referatu Budownictwa i Inwestycji <i>Wioletta</i> mgr inż. Wioletta Konieczna	
Źródło: Archiwum Zakładowe WUOZ Kielce			

Stanowisko zewidencjonowane w ramach programu Archeologiczne Zdjęcie Polski (AZP) w roku 1996 przez A. i B. Matogę. W chwili odkrycia stanowisko znajdowało się na obszarze pagórkowatym, na polu ornym i łące oraz w lesie. Teren był niezabudowany.

Badacze ocenili wielkość stanowiska na ok 1 ha, a jego wartość na średnią.

9. Stan zachowania i postulaty dotyczące konserwacji

Obecnie stanowisko znajduje się na polach uprawnych. Pozostałości stanowiska znajdują się najpewniej pod powierzchnią ziemi. Podczas weryfikacyjnej prospekcji terenowej nie zadokumentowano materiału zabytkowego.

Prace inwestycyjne w granicach wyznaczonych przez Wojewódzkiego Konserwatora Zabytków wymagają uzgodnień ze stanowiska konserwatorskiego. Należy również liczyć się z koniecznością zapewnienia badań archeologicznych związanych z ochroną zabytków archeologicznych, których rodzaj i zakres określi ŚWKZ w Kielcach.

W trakcie prac ziemnych należy postępować zgodnie z art. 32 ust. 1 ustawy z dnia 23 lipca 2003 r. o ochronie zabytków i opiece nad zabytkami, mówiącej, że kto w trakcie prowadzenia robót budowlanych lub ziemnych, odkrył przedmiot, co do którego istnieje przypuszczenie, iż jest on zabytkiem, jest obowiązany:

- 1) wstrzymać wszelkie roboty mogące uszkodzić lub zniszczyć odkryty przedmiot;
- 2) zabezpieczyć, przy użyciu dostępnych środków, ten przedmiot i miejsce jego odkrycia;
- 3) niezwłocznie zawiadomić o tym właściwego wojewódzkiego konserwatora zabytków, a jeśli nie jest to możliwe, właściwego wójta (burmistrza, prezydenta miasta).

10. Wykonanie karty (autor, data i podpis)

Lukasz Wodecki, 30.09.2021 r.




Lukasz Wodecki

11. Zatwierdzenie karty (podpis wojewódzkiego konserwatora zabytków)



za zgodność z oryginałem:
stwierdzam
 19 LIP. 2023
 z up. Wójta Gminy Sobków
 Kierownik Referatu
 Budownictwa i Inwestycji
do w
 mgr inż. Wioletta Koniczna

*Karty o zabytkach wpisanych do rejestru zabytków i uwzględnionych do wojewódzkiego ewidencji zabytków.

GEZ	KARTA ADRESOWA ZABYTKU		3. Miejscowość Brzeźno
1. Nazwa STANOWISKO ARCHEOLOGICZNE	2. Czas powstania Osada- prahist. Ślad osadnictwa- wczesne średniowiecze		
7. Fotografia z opisem wskazującym orientację w stosunku do sąsiednich terenów lub stron świata albo mapa z zaznaczonym stanowiskiem archeologicznym 			4. Adres Numer obszaru AZP 88-61 Numer stanowiska w miejscowości: 2 Numer stanowiska na obszarze: 22 5. Przynależność administracyjna województwo: świętokrzyskie powiat: jędrzejowski gmina: Sobków 6. Formy ochrony  Za zgodność z oryginałem stwierdzam 19 LIP. 2023 z up. Wójta Gminy Sobków Kierownik Referatu Budownictwa i Inwestycji  mgr inż. Wioletta Koniczna

Źródło: Archiwum Zakładowe WUOZ Kielce

Stanowisko odkryte w 1968 roku przez Pracownię Archeologiczno-Konserwatorską PP PKZ Oddział w Krakowie, a zewidencjonowane w ramach programu Archeologiczne Zdjęcie Polski (AZP) w roku 1996 przez A. i B. Matogę.

W chwili odkrycia stanowisko znajdowało się na brzegu wysoczyzny dużej doliny, na polu ornym i łące. Teren był niezabudowany.

Badacze ocenili wielkość stanowiska na ok 1 ha, a jego wartość na średnią.

Obecnie stanowisko znajduje się na polach uprawnych. Pozostałości stanowiska znajdują się najpewniej pod powierzchnią ziemi. Podczas weryfikacyjnej prospekcji terenowej nie zadokumentowano materiału zabytkowego.

Prace inwestycyjne w granicach wyznaczonych przez Wojewódzkiego Konserwatora Zabytków wymagają uzgodnień ze stanowiska konserwatorskiego. Należy również liczyć się z koniecznością zapewnienia badań archeologicznych związanych z ochroną zabytków archeologicznych, których rodzaj i zakres określi SWKZ w Kielcach.

W trakcie prac ziemnych należy postępować zgodnie z art. 32 ust. 1 ustawy z dnia 23 lipca 2003 r. o ochronie zabytków i opiece nad zabytkami, mówiącym, że kto w trakcie prowadzenia robót budowlanych lub ziemnych, odkrył przedmiot, co do którego istnieje przypuszczenie, iż jest on zabytkiem, jest obowiązany:

- 1) wstrzymać wszelkie roboty mogące uszkodzić lub zniszczyć odkryty przedmiot;
- 2) zabezpieczyć, przy użyciu dostępnych środków, ten przedmiot i miejsce jego odkrycia;
- 3) niezwłocznie zawiadomić o tym właściwego wojewódzkiego konserwatora zabytków, a jeśli nie jest to możliwe, właściwego wójta (burmistrza, prezydenta miasta).

Lukasz Wodecki, 30.09.2021 r.




**Za zgodność z oryginałem
stwierdzam**

19 LIP. 2023

z up. Wójta Gminy Sobków
Kierownik Referatu
Budownictwa i Inwestycji

mgr inż. Wioletta Konieczna

*dotyczy zabytków nieruchomych do rejestru zabytków i nie dotyczy zabytków ruchomych

GEZ	KARTA ADRESOWA ZABYTKU		3. Miejscowość Brzeźno
1. Nazwa STANOWISKO ARCHEOLOGICZNE	2. Czas powstania Osada- k. luzyccka Osada- k. przeworska, okres wpływów rzymskich Ślad osadnictwa- wczesne średniowiecze- VIII-IX w. Osada- wczesne średniowiecze- XI-XIII w. Osada- późne średniowiecze		
7. Fotografia z opisem wskazującym orientację w stosunku do sąsiednich terenów lub stron świata albo mapa z zaznaczonym stanowiskiem archeologicznym			4. Adres
			Numer obszaru AZP 88-61 Numer stanowiska w miejscowości: 3 Numer stanowiska na obszarze: 23
			5. Przynależność administracyjna województwo: świętokrzyskie powiat: jędrzejowski gmina: Sobków
			6. Formy ochrony  W zgodności z orzeczeniem stwierdzam 19.11.2023 z upoważnienia Burmistrza Sobkowa Kierownik Referatu Budownictwa i Inwestycji <i>dozw.</i> mgr inż. Wioletta Konieczna

Źródło: Archiwum Zakładowe WUOZ Kielce

8. Historia, opis i wartość

Stanowisko zewidencjonowane w ramach programu Archeologiczne Zdjęcie Polski (AZP) w roku 1996 przez A. i B. Matogę.

W chwili odkrycia stanowisko znajdowało się na terasie nadzalewowej i terasie wyższej dużej doliny, na polu ornym, łące i w sadzie. Teren był średnio zabudowany.

Badacze ocenili wielkość stanowiska na ok 5 ha, a jego wartość na średnią.

9. Stan zachowania i postulaty dotyczące konserwacji

Obecnie stanowisko znajduje się na polach uprawnych, łące/nieużytkach. Pozostałości stanowiska znajdują się najpewniej pod powierzchnią ziemi. Podczas weryfikacyjnej prospekcji terenowej nie zadokumentowano materiału zabytkowego.

Prace inwestycyjne w granicach wyznaczonych przez Wojewódzkiego Konserwatora Zabytków wymagają uzgodnień ze stanowiska konserwatorskiego. Należy również liczyć się z koniecznością zapewnienia badań archeologicznych związanych z ochroną zabytków archeologicznych, których rodzaj i zakres określi ŚWKZ w Kielcach.

W trakcie prac ziemnych należy postępować zgodnie z art. 32 ust. 1 ustawy z dnia 23 lipca 2003 r. o ochronie zabytków i opiece nad zabytkami, mówiącym, że kto w trakcie prowadzenia robót budowlanych lub ziemnych, odkrył przedmiot, co do którego istnieje przypuszczenie, iż jest on zabytkiem, jest obowiązany:

- 1) wstrzymać wszelkie roboty mogące uszkodzić lub zniszczyć odkryty przedmiot;
- 2) zabezpieczyć, przy użyciu dostępnych środków, ten przedmiot i miejsce jego odkrycia;
- 3) niezwłocznie zawiadomić o tym właściwego wojewódzkiego konserwatora zabytków, a jeśli nie jest to możliwe, właściwego wójta (burmistrza, prezydenta miasta).

10. Wykonanie karty (autor, data i podpis)

Lukasz Wodecki, 30.09.2021 r.

11. Zatwierdzenie karty (podpis wojewódzkiego konserwatora zabytków)



za zgodność z oryginałem
stwierdzam
19 LIP. 2023
z up. Wójta Gminy Sobków
Kierownik Referatu
Budownictwa i Inwestycji

[Signature]
*dotyczy zabytków niewpisanych do rejestru zabytków i nieobjętych ochroną konserwatorską

GEZ	KARTA ADRESOWA ZABYTKU		3. Miejscowość Brzeźno
1. Nazwa STANOWISKO ARCHEOLOGICZNE	2. Czas powstania Ślad osadnictwa- k. łużycka, wczesna epoka żelaza?		
7. Fotografia z opisem wskazującym orientację w stosunku do sąsiednich terenów lub stron świata albo mapa z zaznaczonym stanowiskiem archeologicznym 			4. Adres Numer obszaru AZP 88-61 Numer stanowiska w miejscowości: 4 Numer stanowiska na obszarze: 24 5. Przynależność administracyjna województwo: świętokrzyskie powiat: jędrzejowski gmina: Sobków 8. Równocześnie Za zgodność z oryginałem świadczam 19 LIP. 2023 z up. Wojta Gminy Sobków Kierownik Rejestru Budownictwa i Inwestycji <i>Joanna</i> mgr inż. Wioletta Konieczna
Źródło: Archiwum Zakładowe WUOZ Kielce			

Stanowisko zewidencjonowane w ramach programu Archeologiczne Zdjęcie Polski (AZP) w roku 1996 przez A. i B. Matogę.
W chwili odkrycia stanowisko znajdowało się na brzegu wysoczyzny dużej doliny, na polu ornym i łące. Teren był niezabudowany.

Badacze ocenili wielkość stanowiska na ok 1 ar. a jego wartość na małą.

Obecnie stanowisko znajduje się na polach uprawnych w bezpośrednim sąsiedztwie nowej trasy S7. Pozostałości stanowiska znajdują się najpewniej pod powierzchnią ziemi. Podczas weryfikacyjnej prospekcji terenowej nie zadokumentowano materiału zabytkowego.

Prace inwestycyjne w granicach wyznaczonych przez Wojewódzkiego Konserwatora Zabytków wymagają uzgodnień ze stanowiska konserwatorskiego. Należy również liczyć się z koniecznością zapewnienia badań archeologicznych związanych z ochroną zabytków archeologicznych, których rodzaj i zakres określi ŚWKZ w Kielcach.

W trakcie prac ziemnych należy postępować zgodnie z art. 32 ust. 1 ustawy z dnia 23 lipca 2003 r. o ochronie zabytków i opiece nad zabytkami, mówiącym, że kto w trakcie prowadzenia robót budowlanych lub ziemnych, odkrył przedmiot, co do którego istnieje przypuszczenie, iż jest on zabytkiem, jest obowiązany:

- 1) wstrzymać wszelkie roboty mogące uszkodzić lub zniszczyć odkryty przedmiot;
- 2) zabezpieczyć, przy użyciu dostępnych środków, ten przedmiot i miejsce jego odkrycia;
- 3) niezwłocznie zawiadomić o tym właściwego wojewódzkiego konserwatora zabytków, a jeśli nie jest to możliwe, właściwego wójta (burmistrza, prezydenta miasta).

Lukasz Wodecki, 30.09.2021 r.

Lukasz Wodecki



Zgodność z oryginałem

stwierdzam

19 LIP. 2023


z up. Wójta Gminy Sobków

Kierownik Referatu

Budownictwa i Inwestycji

Ł. Wodecki

ul. Władysława Gombrowicza 10, Sobków

GEZ	KARTA ADRESOWA ZABYTKU		3. Miejscowość Brzeźno
1. Nazwa STANOWISKO ARCHEOLOGICZNE	2. Czas powstania Osada- kultura lużycka, wczesna epoka żelaza?		
7. Fotografia z opisem wskazującym orientację w stosunku do sąsiednich terenów lub stron świata albo mapa z zaznaczonym stanowiskiem archeologicznym			4. Adres
			Numer obszaru AZP 88-61 Numer stanowiska w miejscowości: 5 Numer stanowiska na obszarze: 25
			5. Przynależność administracyjna województwo: świętokrzyskie powiat: jędrzejowski gmina: Sobków 

**Za zgodność z oryginałem
stwierdzam**
 19 LIP. 2023
 z upoważnienia Gminy Sobków
 Kierownik Referatu
 Budownictwa i Inwestycji
Ł. W.
 mgr inż. Wioletta Kubińska

Źródło: Archiwum Zakładowe WUOZ Kielce

8. Historia, opis i wartości

Stanowisko zewidencjonowane w ramach programu Archeologiczne Zdjęcie Polski (AZP) w roku 1996 przez A. i B. Matogę.
W chwili odkrycia stanowisko znajdowało się na brzegu wysoczyzny dużej doliny, na polu ornym i łące. Teren był niezabudowany.

Badacze ocenili wielkość stanowiska na ok 1 ha, a jego wartość na małą.

9. Stan zachowania i postulaty dotyczące konserwacji

Obecnie stanowisko znajduje się na polu uprawnym. Pozostałości stanowiska znajdują się najpewniej pod powierzchnią ziemi. Podczas weryfikacyjnej prospekcji terenowej nie zadokumentowano materiału zabytkowego.

Prace inwestycyjne w granicach wyznaczonych przez Wojewódzkiego Konserwatora Zabytków wymagają uzgodnień ze stanowiska konserwatorskiego. Należy również liczyć się z koniecznością zapewnienia badań archeologicznych związanych z ochroną zabytków archeologicznych, których rodzaj i zakres określi ŚWKZ w Kielcach.

W trakcie prac ziemnych należy postępować zgodnie z art. 32 ust. 1 ustawy z dnia 23 lipca 2003 r. o ochronie zabytków i opiece nad zabytkami, mówiącym, że kto w trakcie prowadzenia robót budowlanych lub ziemnych, odkrył przedmiot, co do którego istnieje przypuszczenie, iż jest on zabytkiem, jest obowiązany:

- 1) wstrzymać wszelkie roboty mogące uszkodzić lub zniszczyć odkryty przedmiot;
- 2) zabezpieczyć, przy użyciu dostępnych środków, ten przedmiot i miejsce jego odkrycia;
- 3) niezwłocznie zawiadomić o tym właściwego wojewódzkiego konserwatora zabytków, a jeśli nie jest to możliwe, właściwego wójta (burmistrza, prezydenta miasta).

10. Wykonanie karty (autor, data i podpis)

Lukasz Wodecki, 30.09.2021 r.

11. Zatwierdzenie karty (podpis wojewódzkiego konserwatora zabytków)



W zgodność z oryginałem

stwierdzam

19 LIP. 2023

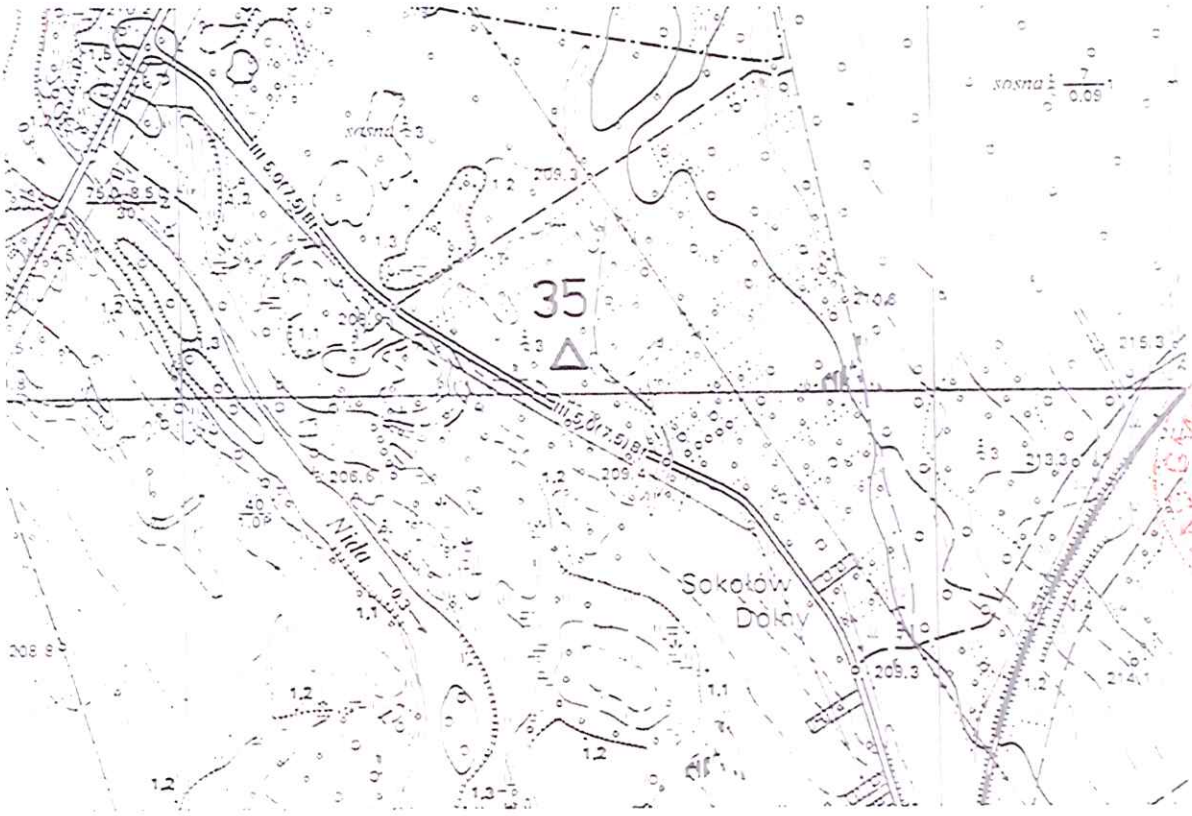

z up. Wójta Gminy Sońsk

Kierownik Referatu

Budownictwa i Inwestycji

Wodecki
mgr inż. Wioletta Koniczna

*dotyczy zabytków nieposiadających rejestru zabytków i niewłączonych do wojewódzkiej ewidencji zabytków

GEZ	KARTA ADRESOWA ZABYTKU		3. Miejscowość Sokołów Dolny
1. Nazwa STANOWISKO ARCHEOLOGICZNE	2. Czas powstania Osada- prahist.		
7. Fotografia z opisem wskazującym orientację w stosunku do sąsiednich terenów lub stron świata albo mapa z zaznaczonym stanowiskiem archeologicznym 			4. Adres Numer obszaru AZP 88-61 Numer stanowiska w miejscowości: 1 Numer stanowiska na obszarze: 35 5. Przynależność administracyjna województwo: świętokrzyskie powiat: jędrzejowski gmina: Sobbków 6. Formy ochrony  Za zgodność z oryginałem stwierdzam 19 LIP 2023 z up. Wojta Gminy Sobbków Kierownik Referatu Budownictwa i Inwestycji <i>Łowe</i> mgr inż. Wioletta Konieczna

Źródło: Archiwum Zakładowe WUOZ Kielce

Stanowisko odkrył K. Moskwa w 1955 r., nie podał jednak dokładnej lokalizacji odkrycia. Zewidencjonowane w ramach programu Archeologiczne Zdjęcie Polski (AZP) w roku 1996 przez A. i B. Matogę. W chwili odkrycia lokalizacja stanowiska określona jako „wydmy piaszczyste, położone po prawej stronie drogi z Sokołowa do Brzegów, w odległości ok 2 km od Sokołowa”.

Stanowisko znane z danych archiwalnych. Karta Ewidencyjna Zabytku Archeologicznego została stworzona w oparciu o materiały znajdujące się w Instytucie Archeologii UJ w Krakowie oraz dokumentację, znajdującą się w Archiwum Zakładowym WUOZ Kielce.

Ze względu na brak danych dotyczących dokładnej lokalizacji, brak możliwości dokonania prospekcji terenowej.

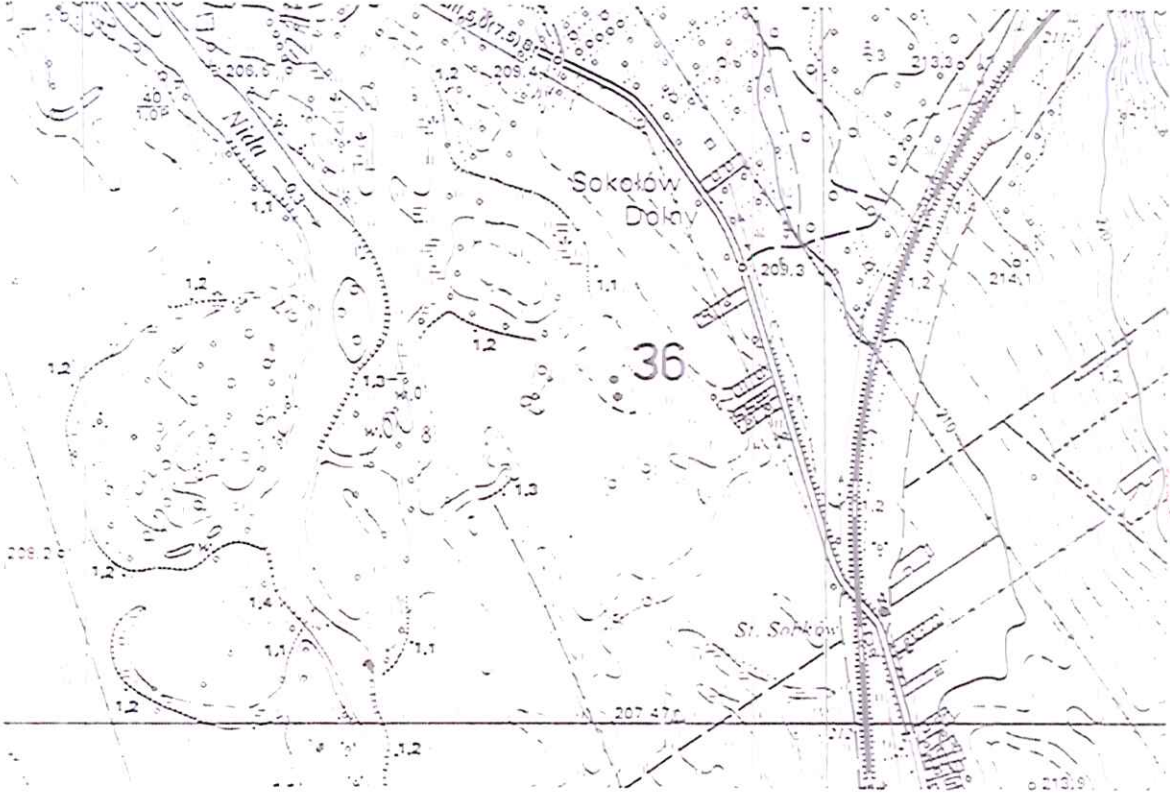

Prace ziemne w granicach administracyjnych miejscowości Sokołów Dolny, powinny być konsultowane ze Świętokrzyskim Wojewódzkim Konserwatorem Zabytków w Kielcach.

Lukasz Wodecki, 30.09.2021 r.

Lukasz Wodecki



**Za zgodność z oryginałem
stwierdzam**
19 LIP. 2023
z up. Wójta Gminy Sobków
Kierownik Referatu
Budownictwa i Inwestycji
Wodecki
Koniczna

GEZ	KARTA ADRESOWA ZABYTKU		3. Miejscowość
1. Nazwa STANOWISKO ARCHEOLOGICZNE			Sokołów Dolny
2. Czas powstania Ślad osadnictwa- k. łużycka			
7. Fotografia z opisem wskazującym orientację w stosunku do sąsiednich terenów lub stron świata albo mapa z zaznaczonym stanowiskiem archeologicznym			4. Adres Numer obszaru AZP 88-61 Numer stanowiska w miejscowości: 2 Numer stanowiska na obszarze: 36 5. Przynależność administracyjna województwo: świętokrzyskie powiat: jędrzejowski gmina: Sobków 6. Formy odlegany
			 <p data-bbox="1758 965 2094 1228" style="color: red; font-weight: bold;"> Za zgodność z oryginałem stwierdzam 1.9 LIP. 2023 z up. Wojta Gminy Sobków Kierownik Referatu Budownictwa i Inwestycji <i>Wioletta Koniczna</i> mgr inż. Wioletta Koniczna </p>
Źródło: Archiwum Zakładowe WUOZ Kielce			

8. Historia, opis i wartości

Stanowisko zewidencjonowane w ramach programu Archeologiczne Zdjęcie Polski (AZP) w roku 1996 przez A. i B. Matogę.
W chwili odkrycia stanowisko znajdowało się na terasie nadzalewowej dużej doliny, na polu ornym i łące. Teren był niezabudowany.

Badacze ocenili wielkość stanowiska na ok 0,5 ha, a jego wartość na małą.

9. Stan zachowania i postulaty dotyczące konserwacji

Obecnie stanowisko znajduje się na polach uprawnych i na nieużytkach. Pozostałości stanowiska znajdują się najpewniej pod powierzchnią ziemi. Podczas weryfikacyjnej prospekcji terenowej nie zadokumentowano materiału zabytkowego.

Prace inwestycyjne w granicach wyznaczonych przez Wojewódzkiego Konserwatora Zabytków wymagają uzgodnień ze stanowiska konserwatorskiego. Należy również liczyć się z koniecznością zapewnienia badań archeologicznych związanych z ochroną zabytków archeologicznych, których rodzaj i zakres określi ŚWKZ w Kielcach.

W trakcie prac ziemnych należy postępować zgodnie z art. 32 ust. 1 ustawy z dnia 23 lipca 2003 r. o ochronie zabytków i opiece nad zabytkami, mówiącym, że kto w trakcie prowadzenia robót budowlanych lub ziemnych, odkrył przedmiot, co do którego istnieje przypuszczenie, iż jest on zabytkiem, jest obowiązany:

- 1) wstrzymać wszelkie roboty mogące uszkodzić lub zniszczyć odkryty przedmiot;
- 2) zabezpieczyć, przy użyciu dostępnych środków, ten przedmiot i miejsce jego odkrycia;
- 3) niezwłocznie zawiadomić o tym właściwego wojewódzkiego konserwatora zabytków, a jeśli nie jest to możliwe, właściwego wójta (burmistrza, prezydenta miasta).

10. Wykonanie karty (autor, data i podpis)

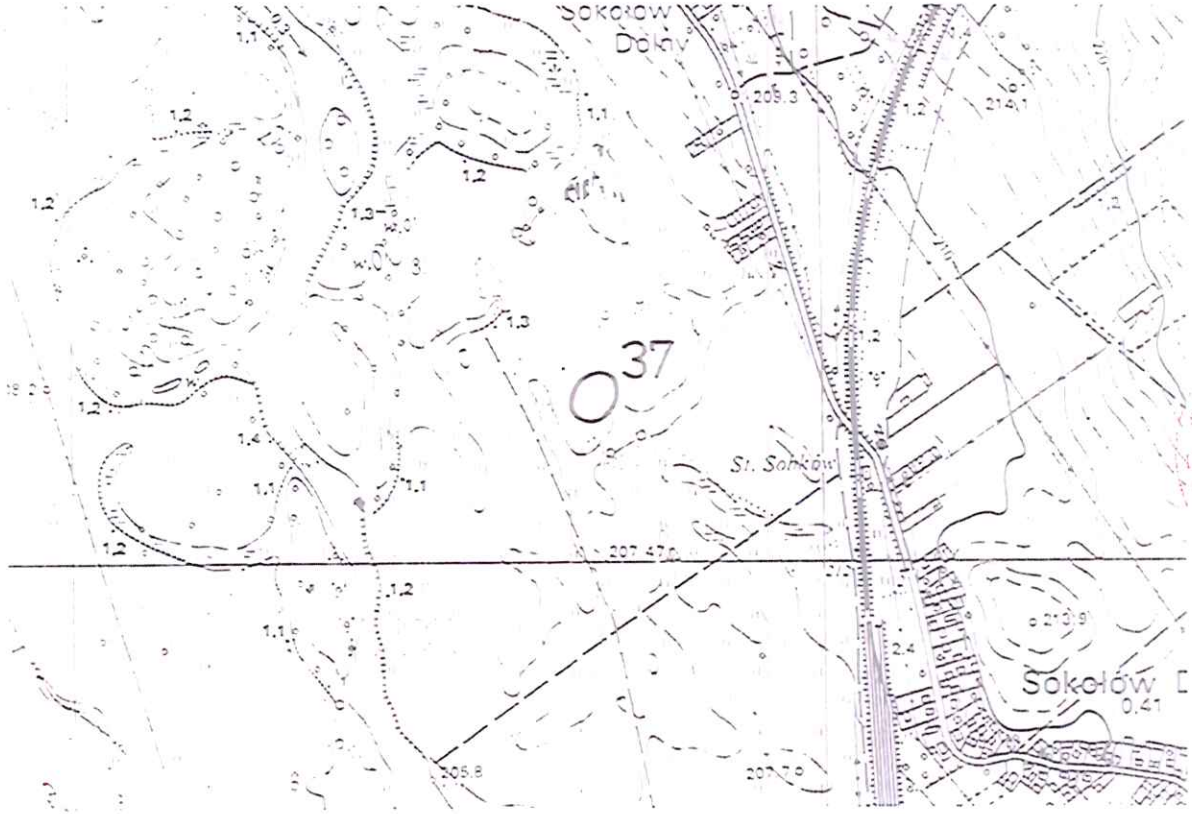
Lukasz Wodecki, 30.09.2021 r.


11. Zatwierdzenie karty (podpis wojewódzkiego konserwatora zabytków)



zgodność z oryginałem
stwierdzam
19 LIP. 2023
z up. Wójta Gminy Sobków
Kierownik Referatu
Budownictwa i Inwestycji
Stow
mar inż. Wioletta Konieczna

*dotyczy zabytków niewpisanych do rejestru zabytków i niewłączonych do wojewódzkiej ewidencji zabytków

GEZ	KARTA ADRESOWA ZABYTKU		3. Miejscowość Sokołów Dolny
1. Nazwa STANOWISKO ARCHEOLOGICZNE	2. Czas powstania Osada- k. łużycka, schyłek EB- wczesna ep. żelaza		
7. Fotografia z opisem wskazującym orientację w stosunku do sąsiednich terenów lub stron świata albo mapa z zaznaczonym stanowiskiem archeologicznym 			4. Adres Numer obszaru AZP 88-61 Numer stanowiska w miejscowości: 3 Numer stanowiska na obszarze: 37 5. Przynależność administracyjna województwo: świętokrzyskie powiat: jędrzejowski gmina: Sobków Zonowy ochrony



W zgodności z oryginałem
świadczam
 19 LIP. 2023
 z up. Wójta Gminy Sobków
 Kierownik Referatu
 Budownictwa i Inwestycji
Łowca
 mgr inż. Wioletta Konieczna

Źródło: Archiwum Zakładowe WUOZ Kielce

8. Historia, opis i wartości

Stanowisko zewidencjonowane w ramach programu Archeologiczne Zdjęcie Polski (AZP) w roku 1996 przez A. i B. Matogę.
W chwili odkrycia stanowisko znajdowało się na terasie nadzalewowej dużej doliny, na polu ornym i łące. Teren był niezabudowany.

Badacze ocenili wielkość stanowiska na ok 0,5 ha, a jego wartość na średnią.

9. Stan zachowania i postulaty dotyczące konserwacji

Obecnie stanowisko znajduje się w lesie. Pozostałości stanowiska znajdują się najpewniej pod powierzchnią ziemi. Podczas weryfikacyjnej prospekcji terenowej nie zadokumentowano materiału zabytkowego.

Prace inwestycyjne w granicach wyznaczonych przez Wojewódzkiego Konserwatora Zabytków wymagają uzgodnień ze stanowiska konserwatorskiego. Należy również liczyć się z koniecznością zapewnienia badań archeologicznych związanych z ochroną zabytków archeologicznych, których rodzaj i zakres określi ŚWKZ w Kielcach.

W trakcie prac ziemnych należy postępować zgodnie z art. 32 ust. 1 ustawy z dnia 23 lipca 2003 r. o ochronie zabytków i opiece nad zabytkami, mówiącym, że kto w trakcie prowadzenia robót budowlanych lub ziemnych, odkrył przedmiot, co do którego istnieje przypuszczenie, iż jest on zabytkiem, jest obowiązany:

- 1) wstrzymać wszelkie roboty mogące uszkodzić lub zniszczyć odkryty przedmiot;
- 2) zabezpieczyć, przy użyciu dostępnych środków, ten przedmiot i miejsce jego odkrycia;
- 3) niezwłocznie zawiadomić o tym właściwego wojewódzkiego konserwatora zabytków, a jeśli nie jest to możliwe, właściwego wójta (burmistrza, prezydenta miasta).

10. Wykonanie karty (autor, data i podpis)

Lukasz Wodecki, 30.09.2021 r.

11. Zatwierdzenie karty (podpis wojewódzkiego Konserwatora zabytków)



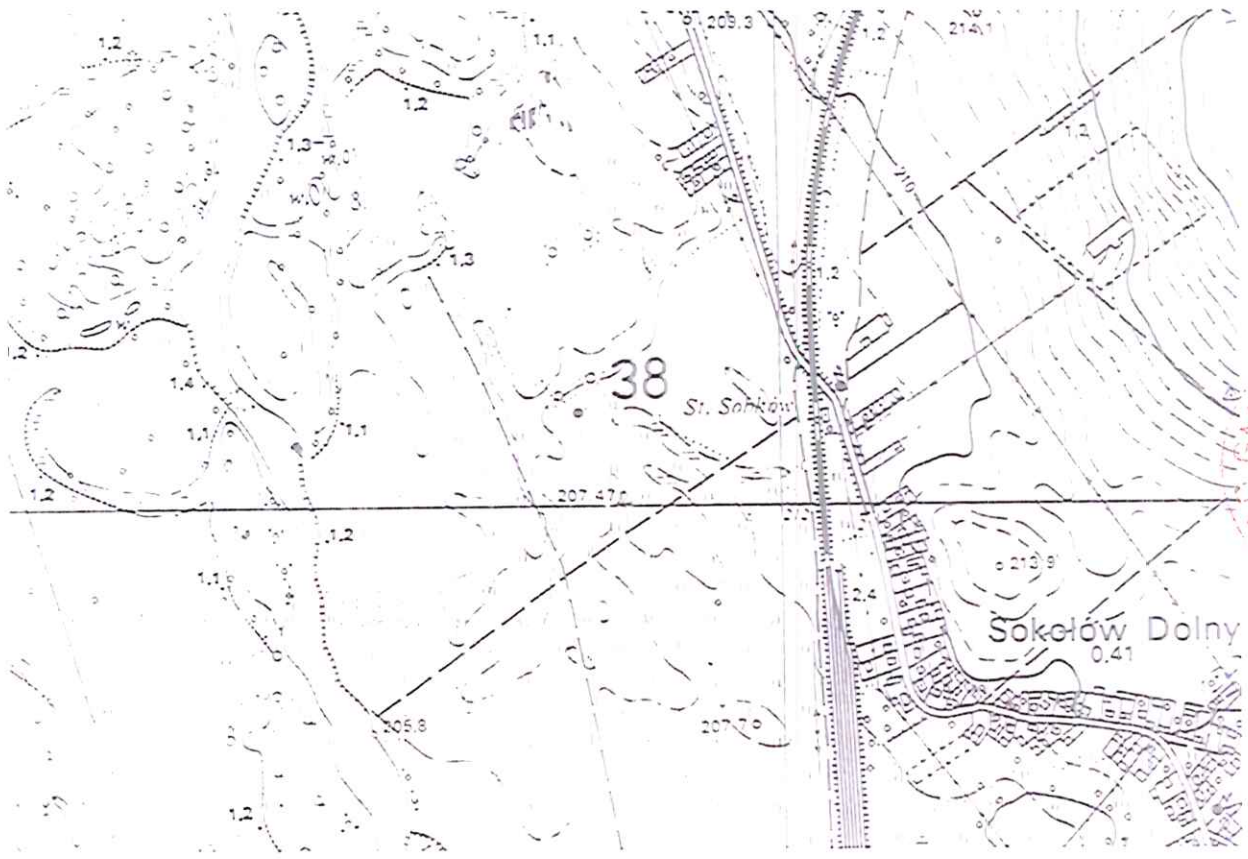
za zgodność z oryginałem
świadczam
19 LIP. 2023
z up. Wójta Gminy Sobków
Kierownik Referatu
Budownictwa i Inwestycji
[Signature]
mar. inż. Wioletta Koniczna

*dotyczy zabytków nie wpisanych do rejestru zabytków i znajdujących do wojewódzkiego ewidencji zabytków

GEZ	KARTA ADRESOWA ZABYTKU	3. Miejscowość Sokołów Dolny
-----	-------------------------------	--

1. Nazwa STANOWISKO ARCHEOLOGICZNE	2. Czas powstania Ślad osadnictwa- k. łużycka
--	---

7. Fotografia z opisem wskazującym orientację w stosunku do sąsiednich terenów lub stron świata albo mapa z zaznaczonym stanowiskiem archeologicznym



4. Adres
Numer obszaru AZP 88-61
Numer stanowiska w miejscowości: 4
Numer stanowiska na obszarze: 38

5. Przynależność administracyjna
województwo: świętokrzyskie
powiat: jędrzejowski
gmina: Sobków

6. Formy ochrony



**W zgodności z oryginałem
stwierdzam**
19 LIP. 2023
z up. Wójta Gminy Sobków
Kierownik Referatu
Budownictwa i Inwestycji
Wolne
mgr inż. Wioletta Konieczna

Źródło: Archiwum Zakładowe WUOZ Kielce

Stanowisko zewidencjonowane w ramach programu Archeologiczne Zdjęcie Polski (AZP) w roku 1996 przez A. i B. Matogę.
W chwili odkrycia stanowisko znajdowało się na terasie nadzalewowej dużej doliny, na łące. Teren był niezabudowany.

Badacze ocenili wielkość stanowiska na ok 1 ar, a jego wartość na małą.

Obecnie stanowisko znajduje się na łące/nieużytkach. Pozostałości stanowiska znajdują się najpewniej pod powierzchnią ziemi. Podczas weryfikacyjnej prospekcji terenowej nie zadokumentowano materiału zabytkowego.

Prace inwestycyjne w granicach wyznaczonych przez Wojewódzkiego Konserwatora Zabytków wymagają uzgodnień ze stanowiska konserwatorskiego. Należy również liczyć się z koniecznością zapewnienia badań archeologicznych związanych z ochroną zabytków archeologicznych, których rodzaj i zakres określi ŚWKZ w Kielcach.

W trakcie prac ziemnych należy postępować zgodnie z art. 32 ust. 1 ustawy z dnia 23 lipca 2003 r. o ochronie zabytków i opiece nad zabytkami, mówiącym, że kto w trakcie prowadzenia robót budowlanych lub ziemnych, odkrył przedmiot, co do którego istnieje przypuszczenie, iż jest on zabytkiem, jest obowiązany:

- 1) wstrzymać wszelkie roboty mogące uszkodzić lub zniszczyć odkryty przedmiot;
- 2) zabezpieczyć, przy użyciu dostępnych środków, ten przedmiot i miejsce jego odkrycia;
- 3) niezwłocznie zawiadomić o tym właściwego wojewódzkiego konserwatora zabytków, a jeśli nie jest to możliwe, właściwego wójta (burmistrza, prezydenta miasta).

Lukasz Wodecki, 30.09.2021 r.

Lukasz Wodecki



**Za zgodność z oryginałem
stwierdzam**
19 LIP. 2023
z up. Wójta Gminy Sobków
Kierownik Referatu
Budownictwa i Inwestycji
Wioletta Koniczna
mgr inż. Wioletta Koniczna

GEZ	KARTA ADRESOWA ZABYTKU		3. Miejscowość Sokołów Dolny
1. Nazwa STANOWISKO ARCHEOLOGICZNE	2. Czas powstania Ślad osadnictwa- prahist.		
7. Fotografia z opisem wskazującym orientację w stosunku do sąsiednich terenów lub stron świata albo mapa z zaznaczonym stanowiskiem archeologicznym 			4. Adres Numer obszaru AZP 88-61 Numer stanowiska w miejscowości: 5 Numer stanowiska na obszarze: 39 5. Przynależność administracyjna województwo: świętokrzyskie powiat: jędrzejowski gmina: Sobków  Zgodność z oryginałem stwierdzam 19 LIP. 2023 z upoważnienia Gminy Sobków Kierownik Referatu Budownictwa i Inwestycji <i>Wioletta Konieczna</i> mgr inż. Wioletta Konieczna
Źródło: Archiwum Zakładowe WUOZ Kielce			

Stanowisko zewidencjonowane w ramach programu Archeologiczne Zdjęcie Polski (AZP) w roku 1996 przez A. i B. Matogę.
W chwili odkrycia stanowisko znajdowało się na terasie wyższej dużej doliny, na polu ornym. Teren był niezabudowany.

Badacze ocenili wielkość stanowiska na ok 1 ar. a jego wartość na małą.

Obecnie stanowisko znajduje się na polu uprawnym. Pozostałości stanowiska znajdują się najpewniej pod powierzchnią ziemi. Podczas weryfikacyjnej prospekcji terenowej nie zadokumentowano materiału zabytkowego.

Prace inwestycyjne w granicach wyznaczonych przez Wojewódzkiego Konserwatora Zabytków wymagają uzgodnień ze stanowiska konserwatorskiego. Należy również liczyć się z koniecznością zapewnienia badań archeologicznych związanych z ochroną zabytków archeologicznych, których rodzaj i zakres określi ŚWKZ w Kielcach.

W trakcie prac ziemnych należy postępować zgodnie z art. 32 ust. 1 ustawy z dnia 23 lipca 2003 r. o ochronie zabytków i opiece nad zabytkami, mówiącym, że kto w trakcie prowadzenia robót budowlanych lub ziemnych, odkrył przedmiot, co do którego istnieje przypuszczenie, iż jest on zabytkiem, jest obowiązany:

- 1) wstrzymać wszelkie roboty mogące uszkodzić lub zniszczyć odkryty przedmiot;
- 2) zabezpieczyć, przy użyciu dostępnych środków, ten przedmiot i miejsce jego odkrycia;
- 3) niezwłocznie zawiadomić o tym właściwego wojewódzkiego konserwatora zabytków, a jeśli nie jest to możliwe, właściwego wójta (burmistrza, prezydenta miasta).

Lukasz Wodecki, 30.09.2021 r.

L. Wodecki



Zgodność z oryginałem

stwierdzam

19 LIP. 2023

z up. Wójta Gminy Sobków
Kierownik Referatu
Budownictwa i Inwestycji

Wioletta Konieczna
mgr inż. Wioletta Konieczna

GEZ	KARTA ADRESOWA ZABYTKU		3. Miejscowość Sokołów Dolny
1. Nazwa STANOWISKO ARCHEOLOGICZNE	2. Czas powstania Ślad osadnictwa- k. lużycka		
7. Fotografia z opisem wskazującym orientację w stosunku do sąsiednich terenów lub stron świata albo mapa z zaznaczonymi stanowiskiem archeologicznym			4. Adres
			Numer obszaru AZP 88-61 Numer stanowiska w miejscowości: 6 Numer stanowiska na obszarze: 40
			5. Przynależność administracyjna województwo: świętokrzyskie powiat: jędrzejowski gmina: Sobków
Źródło: Archiwum Zakładowe WUOZ Kielce			6. Formy ochrony  W zgodności z oryginałem Wierdzan 19 LIP. 2023 z up. Wojta Gminy Sobków Kierownik Referatu Budownictwa i Inwestycji  mgr inż. Wioletta Konieczna

8. Historia, opis i wartości

Stanowisko zewidencjonowane w ramach programu Archeologiczne Zdjęcie Polski (AZP) w roku 1996 przez A. i B. Matogę.

W chwili odkrycia stanowisko znajdowało się na terasie wyższej dużej doliny, na polu ornym. Teren był niezabudowany.

Badacze ocenili wielkość stanowiska na ok 1 ar. a jego wartość na małą.

9. Stan zachowania i postulaty dotyczące konserwacji

Obecnie stanowisko znajduje się na polu uprawnym. Najprawdopodobniej częściowo zniszczone zabudowa mieszkalną. Pozostałości stanowiska znajdują się najpewniej pod powierzchnią ziemi. Podczas weryfikacyjnej prospekcji terenowej nie zadokumentowano materiału zabytkowego.

Prace inwestycyjne w granicach wyznaczonych przez Wojewódzkiego Konserwatora Zabytków wymagają uzgodnień ze stanowiska konserwatorskiego. Należy również liczyć się z koniecznością zapewnienia badań archeologicznych związanych z ochroną zabytków archeologicznych, których rodzaj i zakres określi ŚWKZ w Kielcach.

W trakcie prac ziemnych należy postępować zgodnie z art. 32 ust. 1 ustawy z dnia 23 lipca 2003 r. o ochronie zabytków i opiece nad zabytkami, mówiący, że kto w trakcie prowadzenia robót budowlanych lub ziemnych, odkrył przedmiot, co do którego istnieje przypuszczenie, iż jest on zabytkiem, jest obowiązany:

- 1) wstrzymać wszelkie roboty mogące uszkodzić lub zniszczyć odkryty przedmiot;
- 2) zabezpieczyć, przy użyciu dostępnych środków, ten przedmiot i miejsce jego odkrycia;
- 3) niezwłocznie zawiadomić o tym właściwego wojewódzkiego konserwatora zabytków, a jeśli nie jest to możliwe, właściwego wójta (burmistrza, prezydenta miasta).

10. Wykonanie karty (autor, data i podpis)

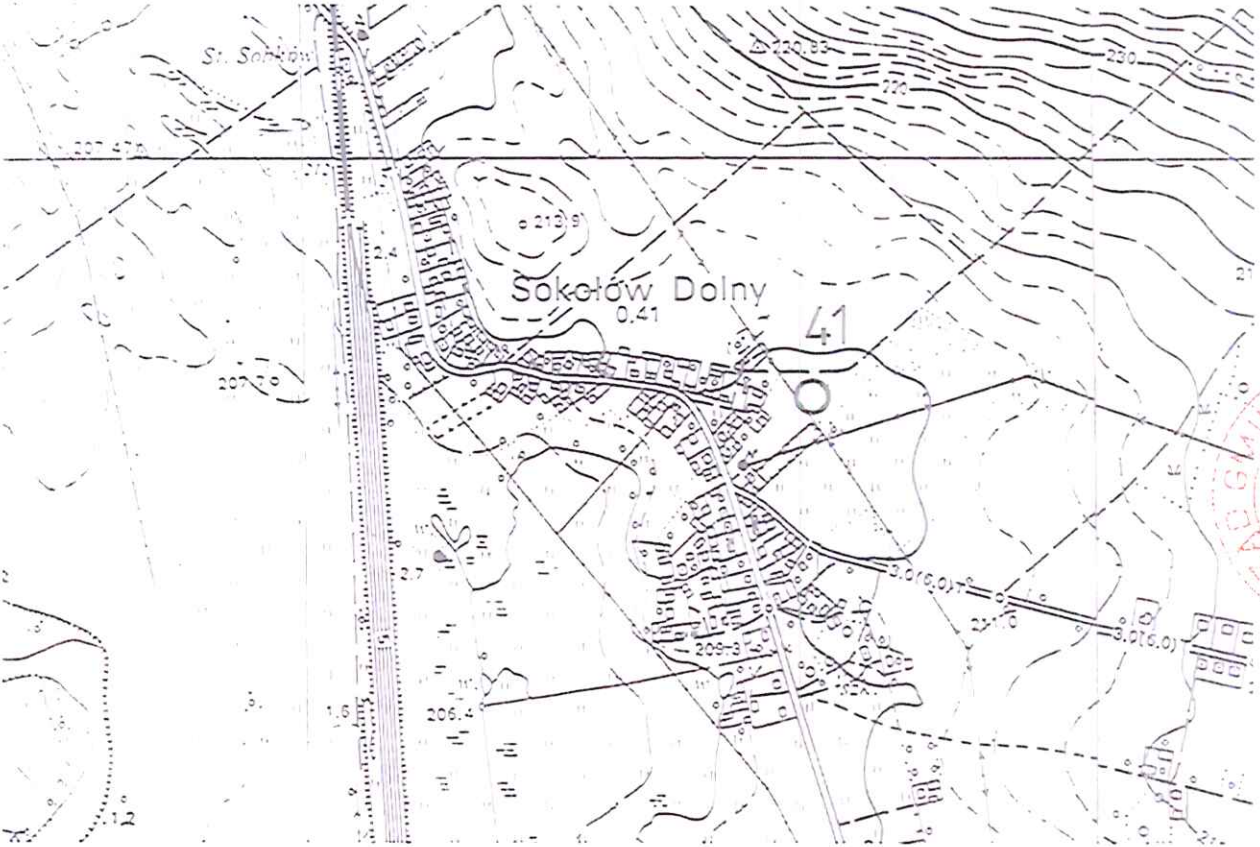
Lukasz Wodecki, 30.09.2021 r.



Uj. Zatwierdzenie karty (podpis wojewódzkiego konserwatora zabytków)

**zgodność z oryginałem
stwierdzam**
19 LIP. 2023
z up. Wójta Gminy Sobków
Kierownik Referatu
Budownictwa i Inwestycji
mgr inż. *Wojciech Kwiecień*

*dotyczy zabytków niespisanych do rejestru zabytków i musi być złożone do wojewódzkiego ewidencji zabytków

GEZ	KARTA ADRESOWA ZABYTKU		3. Miejscowość Sokołów Dolny
1. Nazwa STANOWISKO ARCHEOLOGICZNE	2. Czas powstania Ślad osadnictwa- prahist. (k. łużycka) Osada- późne średniowiecze (XIV- XV w.)		
7. Fotografia z opisem wskazującym orientację w stosunku do sąsiednich terenów lub stron świata albo mapa z zaznaczonym stanowiskiem archeologicznym 			4. Adres Numer obszaru AZP 88-61 Numer stanowiska w miejscowości: 7 Numer stanowiska na obszarze: 41 5. Przynależność administracyjna województwo: świętokrzyskie powiat: jędrzejowski gmina: Sobków 6. Forma od strony  Zgodność z oryginałem świadczam 19 LIP. 2023 z up. Wójta Gminy Sobków Kierownik Referatu Budownictwa i Inwestycji <i>Wioletta Kompa</i> mgr inż. Wioletta Kompa
Źródło: Archiwum Zakładowe WUOZ Kielce			

Stanowisko zewidencjonowane w ramach programu Archeologiczne Zdjęcie Polski (AZP) w roku 1996 przez A. i B. Matogę.
W chwili odkrycia stanowisko znajdowało się na terasie nadzalewowej dużej doliny, na polu ornym i łące. Teren był niezabudowany.

Badacze ocenili wielkość stanowiska na ok 0.5 ha, a jego wartość na małą.

Obecnie stanowisko znajduje się na łąkach i nieużytkach, częściowo porośniętych krzewami. Pozostałości stanowiska znajdują się najpewniej pod powierzchnią ziemi. Podczas weryfikacyjnej prospekcji terenowej nie zadokumentowano materiału zabytkowego.

Prace inwestycyjne w granicach wyznaczonych przez Wojewódzkiego Konserwatora Zabytków wymagają uzgodnień ze stanowiska konserwatorskiego. Należy również liczyć się z koniecznością zapewnienia badań archeologicznych związanych z ochroną zabytków archeologicznych, których rodzaj i zakres określi ŚWKZ w Kielcach.

W trakcie prac ziemnych należy postępować zgodnie z art. 32 ust. 1 ustawy z dnia 23 lipca 2003 r. o ochronie zabytków i opiece nad zabytkami, mówiącym, że kto w trakcie prowadzenia robót budowlanych lub ziemnych, odkrył przedmiot, co do którego istnieje przypuszczenie, iż jest on zabytkiem, jest obowiązany:

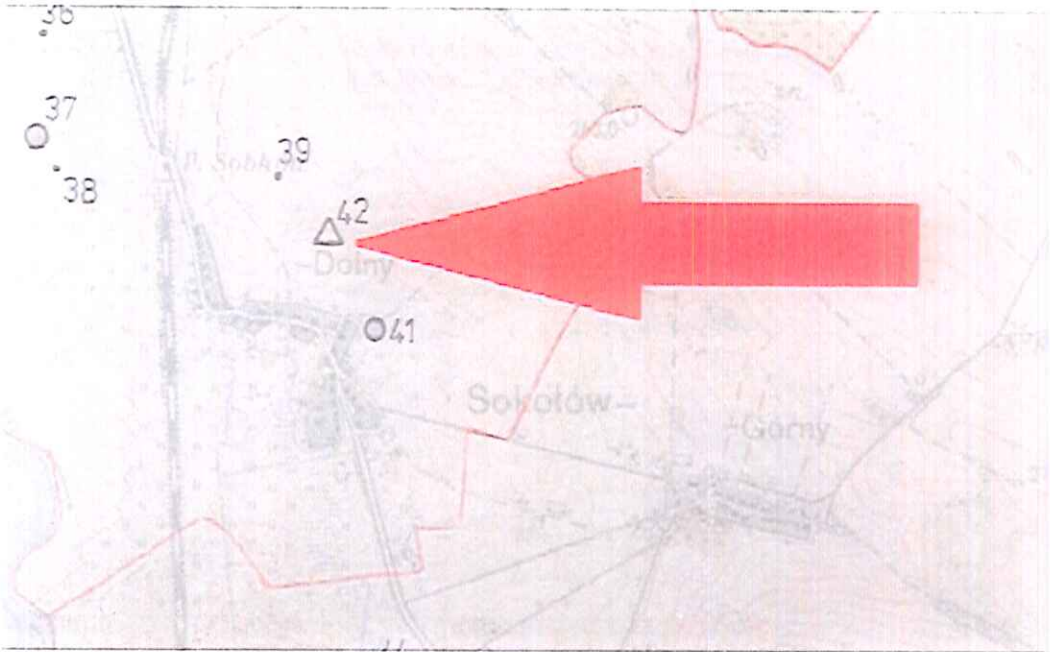

- 1) wstrzymać wszelkie roboty mogące uszkodzić lub zniszczyć odkryty przedmiot;
- 2) zabezpieczyć, przy użyciu dostępnych środków, ten przedmiot i miejsce jego odkrycia;
- 3) niezwłocznie zawiadomić o tym właściwego wojewódzkiego konserwatora zabytków, a jeśli nie jest to możliwe, właściwego wójta (burmistrza, prezydenta miasta).

Lukasz Wodecki, 30.09.2021 r.

Lukasz Wodecki



**Za zgodność z oryginałem
świadczam**
19 Lip. 2023
z up. Wójta Gminy Sobków
Kierownik Referatu
Budownictwa i Inwestycji
Wioletta Koniczna
mar inż. Wioletta Koniczna

GEZ	KARTA ADRESOWA ZABYTKU		3. Miejscowość Sokołów Dolny
1. Nazwa STANOWISKO ARCHEOLOGICZNE	2. Czas powstania Zabytek luźny- młot kwarcytowy		
7. Fotografia z opisem wskazującym orientację w stosunku do sąsiednich terenów lub stron świata albo mapa z zaznaczonym stanowiskiem archeologicznym			4. Adres
			Numer obszaru AZP 88-61 Numer stanowiska w miejscowości: - Numer stanowiska na obszarze: 42
			5. Przynależność administracyjna województwo: świętokrzyskie powiat: jędrzejowski gmina: Sobków
Źródło: Archiwum Zakładowe WUOZ Kielce			 Za zgodność z oryginałem stwierdzam 19 LIP. 2023 z up. Wojta Gminy Sobków Kierownik Referatu Budownictwa i Inwestycji <i>Wolcien</i> mgr inż. Wioletta Konieczna

8. Historia, opis i wartość:

Zabytek przekazany w latach 60. przez ks. Stanisława Skurczyńskiego do Muzeum Narodowego w Kielcach. Brak jednak danych o okolicznościach i dokładnym miejscu odkrycia. Stanowisko zewidencjonowane w ramach programu Archeologiczne Zdjęcie Polski (AZP) w roku 1996 przez A. i B. Matogę.

9. Stan zachowania i postulaty dotyczące konserwacji

Stanowisko znane z danych archiwalnych. Karta Ewidencyjna Zabytku Archeologicznego została stworzona w oparciu o materiały znajdujące się w Muzeum Narodowym w Kielcach oraz dokumentację, znajdującą się w Archiwum Zakładowym WUOZ Kielce.

Ze względu na brak danych dotyczących dokładnej lokalizacji, brak możliwości dokonania prospekcji terenowej.

Prace ziemne w granicach administracyjnych miejscowości Sokolów Dolny, powinny być konsultowane ze Świętokrzyskim Wojewódzkim Konserwatorem Zabytków w Kielcach.

10. Wykonanie karty (autor, data i podpis)

Lukasz Wodecki, 30.09.2021 r.

11. Zapewnienie karty (podpis wojewódzkiego konserwatora zabytków)



**za zgodność z oryginałem
stwierdzam**

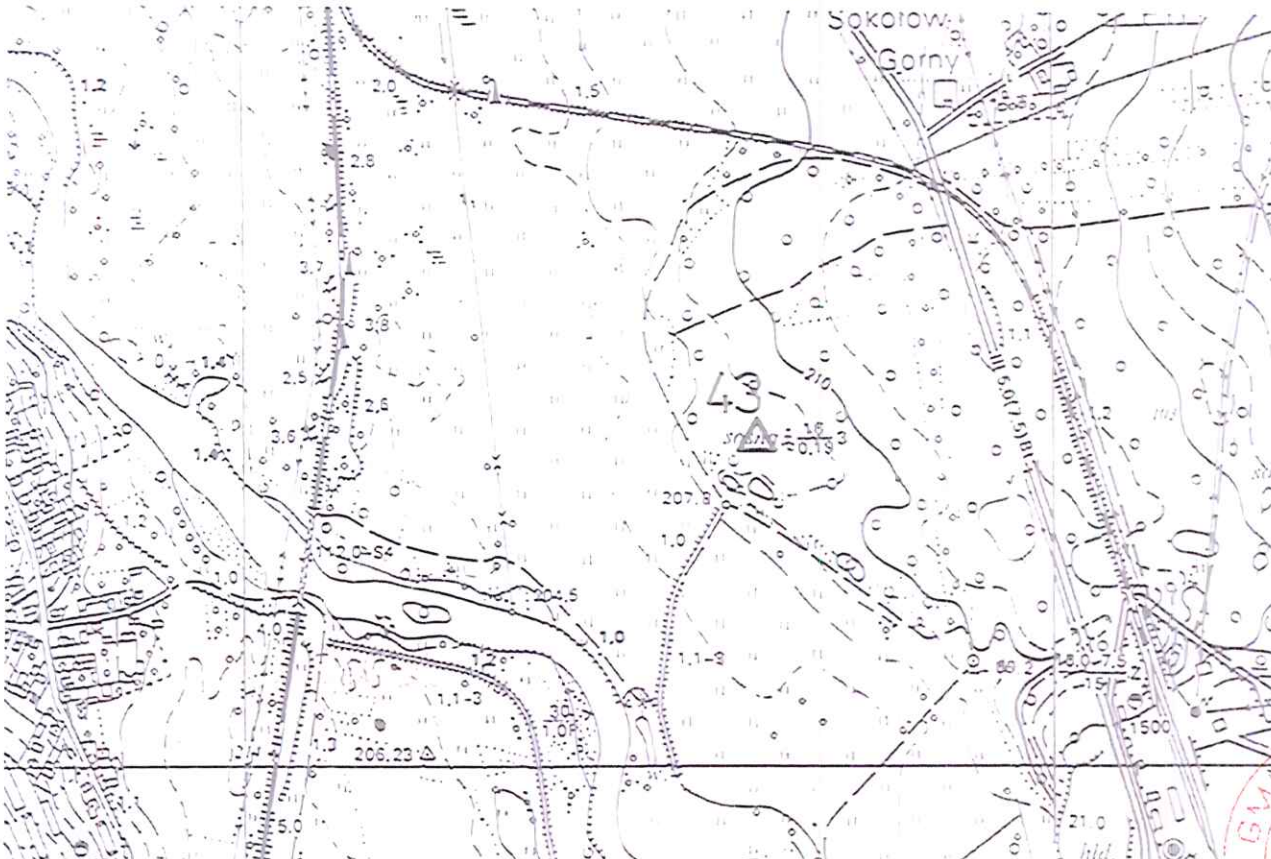
19 LIP. 2023

z up. Wójta Gminy Sobków
Kierownik Referatu
Budownictwa i Inwestycji

Wodecki

mgr inż. Wioletta Koniczyna

GEZ	KARTA ADRESOWA ZABYTKU		3. Miejscowość
1. Nazwa STANOWISKO ARCHEOLOGICZNE	2. Czas powstania Patrz załącznik do karty	Sokołów Górny	

7. Fotografia z opisem wskazującym orientację w stosunku do sąsiednich terenów lub stron świata albo mapa z zaznaczonym stanowiskiem archeologicznym			4. Adres		
			Numer obszaru AZP 88-61 Numer stanowiska w miejscowości: 1 Numer stanowiska na obszarze: 43		
			5. Przynależność administracyjna		
			województwo: świętokrzyskie powiat: jędrzejowski gmina: Sobków		
6. Formy ochrony			Rejestr Zabytków Archeologicznych woj. świętokrzyskiego Decyzja WKZ w Kielcach z dnia 07.03.1972 r. Nr Rejestru 723 Dział A		

Źródło: Archiwum Zakładowe WUOZ Kielce



W zgodności z oryginałem
stwierdzam
 19 LIP. 2023

z upoważnienia Gminy Sobków
 Kierownik Referatu
 Budownictwa i Inwestycji
Wioletta Konieczna
 mgr inż. Wioletta Konieczna

Stanowisko odkryte przez ks. Stanisława Skurczyńskiego, który przekazał zabytki do Muzeum Narodowego w Kielcach. W 1955 roku prospekcję prowadził M. Gedl, a materiały przekazał do Instytutu Archeologii UJ w Krakowie. W 1968 roku weryfikację przeprowadziła ekipa Pracowni Archeologiczno- Konserwatorskiej PP PKZ Oddział w Krakowie, przekazując zabytki do Muzeum Narodowego w Kielcach. Stanowisko zewidencjonowane w ramach programu Archeologiczne Zdjęcie Polski (AZP) w roku 1996 przez A. i B. Matogę- prospekcja dała jednak wynik negatywny. W chwili odkrycia stanowisko znajdowało się na terasie nadzalewowej dużej doliny, w lesie. Teren był niezabudowany.

Badacze ocenili wielkość stanowiska na ok 5 ha, a jego wartość na dużą.

Stanowisko jest ważnym obiektem archeologicznym, przedstawia dużą wartość dla badań nad najdawniejszymi dziejami naszego kraju i jako takie podlega ochronie.

Obecnie stanowisko znajduje się w lesie. Pozostałości stanowiska znajdują się najpewniej pod powierzchnią ziemi. Podczas weryfikacyjnej prospekcji terenowej nie zadokumentowano materiału zabytkowego.

Postulaty konserwatorskie:

- prowadzić okresowe kontrole stanu zachowania;
- wszelkie problemy ze stanem zachowania oraz ewentualnymi zniszczeniami bezwzględnie natychmiastowo zgłaszać organowi nadzoru konserwatorskiego

Wszelkie prace wpływające na stan zachowania, w tym zmianę wyglądu i sposobu zagospodarowania wymagają pozwolenia SWKZ w Kielcach w trybie decyzji, stosownie do art. 36 ustawy o ochronie zabytków i opiece nad zabytkami.

Lukasz Wodecki, 30.09.2021 r.

Lukasz Wodecki



11. Zatwierdzenie karty (podpis wojewódzkiego konserwatora zabytków)

**Za zgodność z oryginałem
świadczam**
19 LIP. 2023
z up. Wojta Gminy Sobków
Kierownik Referatu
Budownictwa i Inwestycji
Wioletta Konieczna
mgr inż. Wioletta Konieczna

*Zbiory zabytków nie wpisane do rejestru zabytków i niełączonych do wojewódzkiej ewidencji zabytków.

Załącznik do karty stanowiska archeologicznego Sokołów Górny 1 AZP 88-61/43

Badania powierzchniowe w 1955 r.

1. osada k. puchanów neolit
lefkowatych

2. osada? k. Zubrota ?

3. osada k. przeworska okr. wżyw.
rzynskich

4. ślad osad. średniow.

Badania powierzchniowe w 1968 r.

1. obozowisko neolit

2. osada k. puchanów neolit
lefkowatych.
k. ceramiki
przebycowa-
dozkowej ?

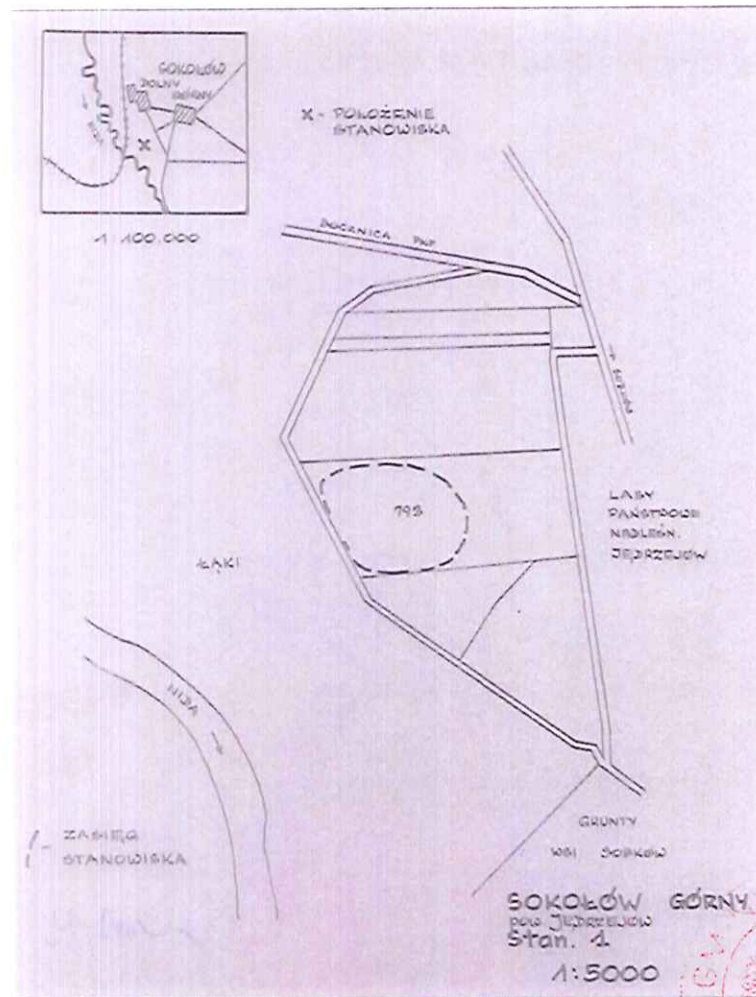
3. osada k. Zubrota

4. osada k. przeworska



W zgodności z oryginałem
Wierdson

19 LIP 2023
z upoważnienia Burmistrza
Kierownik Referatu
Budownictwa i Inwestycji
Wierdson
mgr inż. Wioletta Kubińska

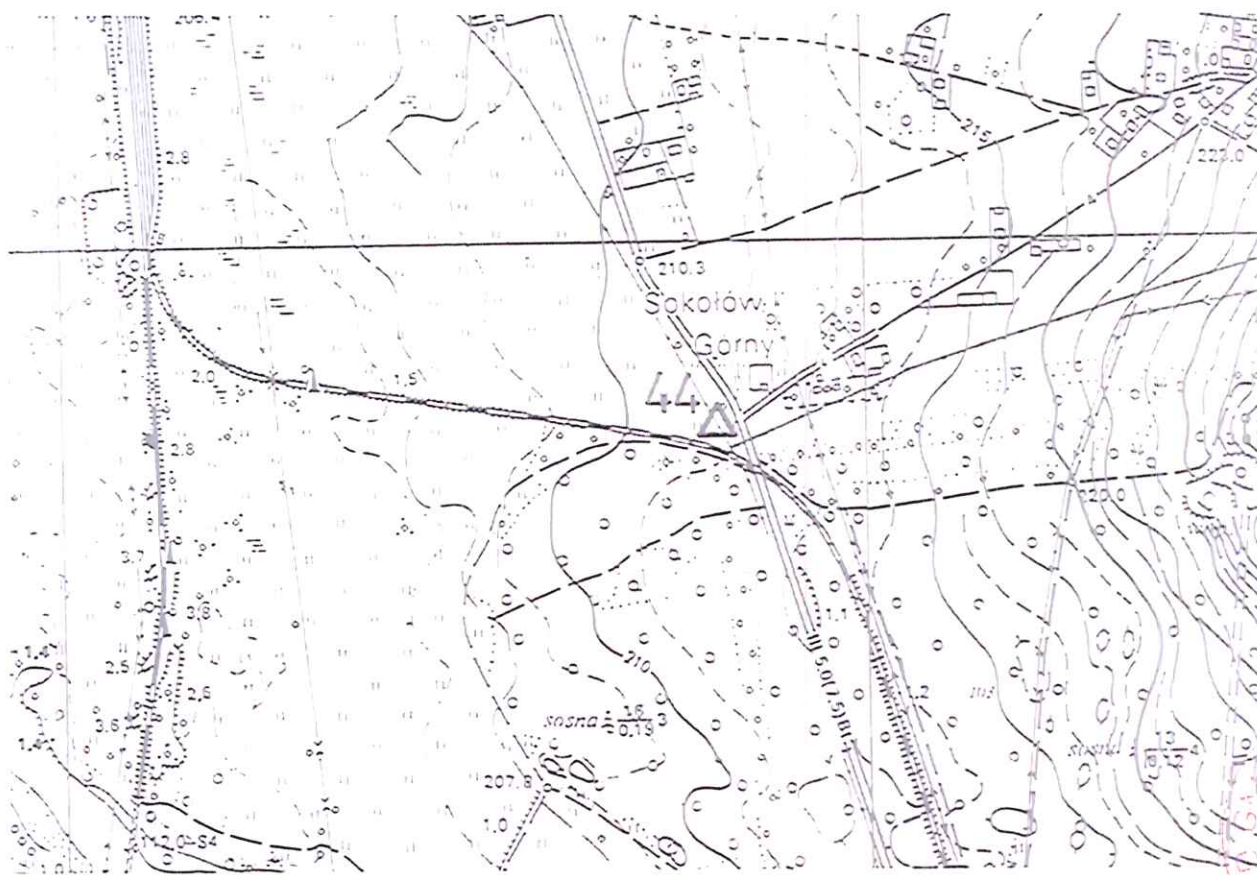


za zgodność z oryginałem
 stwierdzam
 17.9.2023
 z upoważnienia Gminy Sokół
 Kierownik Referatu
 Budownictwa i Inwestycji
dozw
 mgr inż. Wioletta Konieczna

Źródło: Archiwum Zakładowe WUOZ Kielce

GEZ	KARTA ADRESOWA ZABYTKU		3. Miejscowość Sokołów Górny
1. Nazwa STANOWISKO ARCHEOLOGICZNE	2. Czas powstania Ślad osadnictwa- epoka kamienia		

7. Fotografia z opisem wskazującym orientację w stosunku do sąsiednich terenów lub stron świata albo mapa z zaznaczonym stanowiskiem archeologicznym



4. Adres
Numer obszaru AZP 88-61
Numer stanowiska w miejscowości: 2
Numer stanowiska na obszarze: 44

5. Przynalczność administracyjna
województwo: świętokrzyskie
powiat: jędrzejowski
gmina: Sobków

6. Formy ochrony
Rejestr Zabytków
Archeologicznych
woj. świętokrzyskiego

Decyzja WKZ
w Kielcach
z dnia 07.03.1972 r.

Nr Rejestru 722
Dział A



zgodność z oryginałem
stwierdzam
19 L.P. 2023
z up. Wójta Gminy Sobków
Kierownik Referatu
Budownictwa i Inwestycji
Łowen
mgr inż. Wioletta Konieczna

Źródło: Archiwum Zakładowe WUOZ Kielce

Stanowisko odkryte przez ekipę Pracowni Archeologiczno-Konserwatorskiej PP PKZ Oddział w Krakowie w roku 1968. Zewidencjonowane w ramach programu Archeologiczne Zdjęcie Polski (AZP) w roku 1996 przez A. i B. Matogę- prospekcja przyniosła wynik negatywny.

W chwili odkrycia stanowisko znajdowało się na terasie nadzalewowej dużej doliny, na łące. Teren był niezabudowany.

Stanowisko jest ważnym obiektem archeologicznym, przedstawia dużą wartość dla badań nad najdawniejszymi dziejami naszego kraju i jako takie podlega ochronie.

Obecnie stanowisko znajduje się w lesie. Pozostałości stanowiska znajdują się najpewniej pod powierzchnią ziemi. Podczas weryfikacyjnej prospekcji terenowej nie zadokumentowano materiału zabytkowego.

Postulaty konserwatorskie:

- prowadzić okresowe kontrole stanu zachowania;
- wszelkie problemy ze stanem zachowania oraz ewentualnymi zniszczeniami bezwzględnie natychmiastowo zgłaszać organowi nadzoru konserwatorskiego

Wszelkie prace wpływające na stan zachowania, w tym zmianę wyglądu i sposobu zagospodarowania wymagają pozwolenia ŚWKZ w Kielcach w trybie decyzji, stosownie do art. 36 ustawy o ochronie zabytków i opiece nad zabytkami.

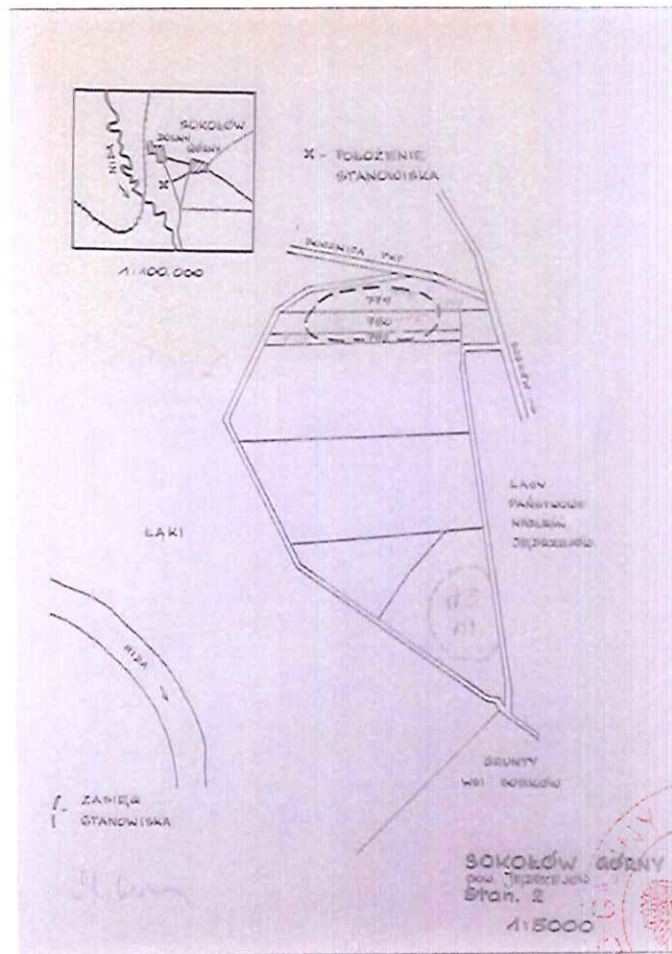
Lukasz Wodecki, 30.09.2021 r.




Za zgodność z oryginałem
stwierdzam
 19 LIP. 2023
 z upoważnienia Gminy Sobków
 Kierownik Referatu
 Budownictwa i Inwestycji

 mgr inż. Wioletta Konieczna

Załącznik do karty stanowiska archeologicznego Sokołów Górny 2 AZP 88-61/44

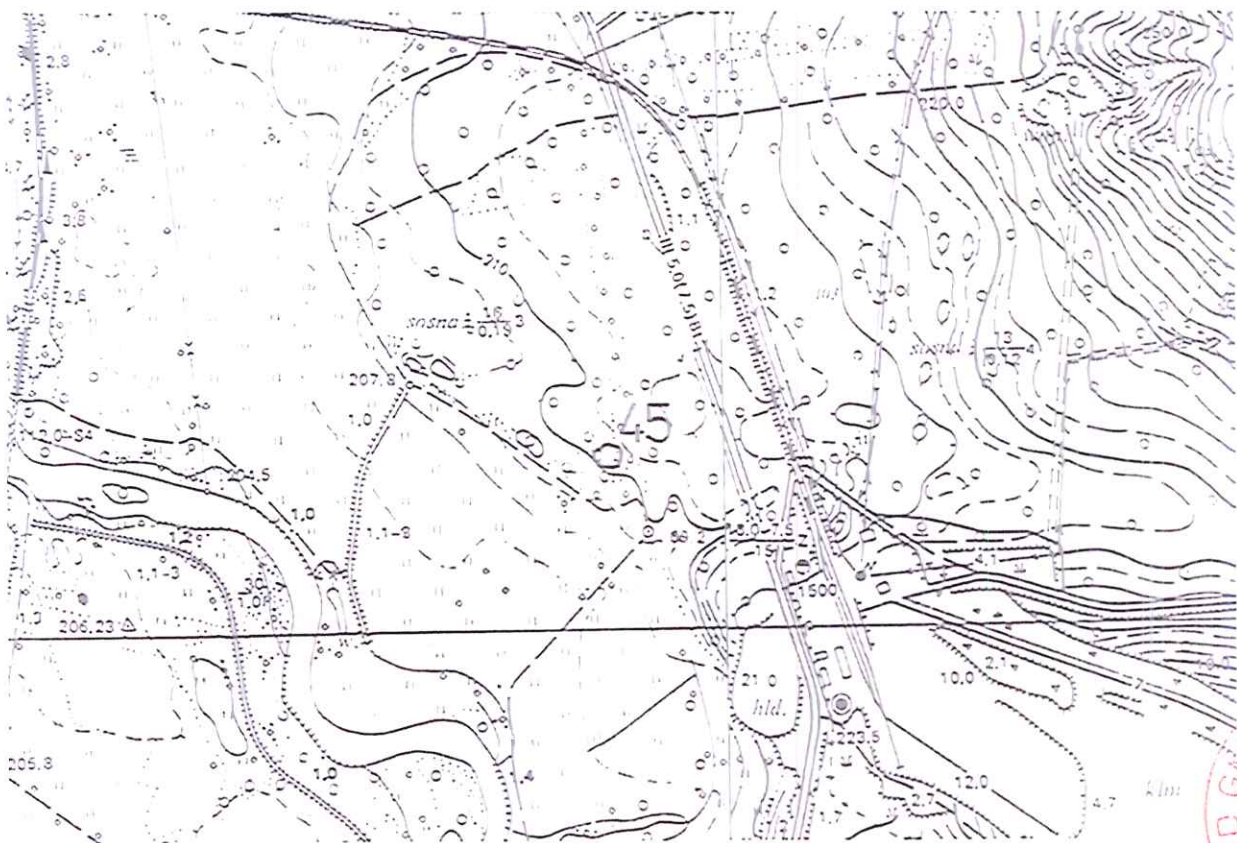


**Za zgodność z oryginałem
świadczam**
19 LIP. 2023
z up. Wojta Gminy Sokołów
Kierownik Referatu
Budownictwa i Inwestycji
Koniewska
mgr inż. Wioletta Koniewska

Źródło: Archiwum Zakładowe WUOZ Kielce

GEZ	KARTA ADRESOWA ZABYTKU		3. Miejscowość Sokołów Górny
1. Nazwa STANOWISKO ARCHEOLOGICZNE	2. Czas powstania Obozowisko- neolit (k. ceramiki grzebykowo- dolkowej?) Ślad osadnictwa- epoka kamienia Ślad osadnictwa- prahistoria Stanowisko z młodszegoj epoki kamienia (wpis do rejestru)		

7. Fotografia z opisem wskazujacym orientacje w stosunku do sasiednich terenow lub stron swiata albo mapa z zaznaczonym stanowiskiem archeologicznym



4. Adres

Numer obszaru AZP 88-61
Numer stanowiska w miejscowości: 3
Numer stanowiska na obszarze: 45

5. Przynależność administracyjna

województwo: świętokrzyskie

powiat: jędrzejowski

gmina: Sobków

6. Formy ochrony

Rejestr Zabytków
Archeologicznych
woj. świętokrzyskiego

Decyzja WKZ
w Kielcach
z dnia 07.03.1972 r.
Nr Rejestru 692
Dział A



za zgodność z oryginałem
stwierdzam
19 LIP. 2023
z up. Wójta Gminy Sobków
Kierownik Referatu
Budownictwa i Inwestycji
Wioletta Koniczna
mgr inż. Wioletta Koniczna

Źródło: Archiwum Zakładowe WUOZ Kielce

Stanowisko odkryte przez ekipę Pracowni Archeologiczno-Konserwatorskiej PP PKZ Oddział w Krakowie w roku 1968. Zewidencjonowane w ramach programu Archeologiczne Zdjęcie Polski (AZP) w roku 1996 przez A. i B. Matogę. W chwili odkrycia stanowisko znajdowało się na terasie nadzalewowej dużej doliny, w lesie. Teren był niezabudowany.

Stanowisko jest ważnym obiektem archeologicznym, przedstawia dużą wartość dla badań nad najdawniejszymi dziejami naszego kraju i jako takie podlega ochronie.

Obecnie stanowisko znajduje się w lesie. Pozostałości stanowiska znajdują się najpewniej pod powierzchnią ziemi. Podczas weryfikacyjnej prospekcji terenowej nie zadokumentowano materiału zabytkowego.

Postulaty konserwatorskie:

- prowadzić okresowe kontrole stanu zachowania;
- wszelkie problemy ze stanem zachowania oraz ewentualnymi zniszczeniami bezwzględnie natychmiastowo zgłaszać organowi nadzoru konserwatorskiego

Wszelkie prace wpływające na stan zachowania, w tym zmianę wyglądu i sposobu zagospodarowania wymagają pozwolenia ŚWKZ w Kielcach w trybie decyzji, stosownie do art. 36 ustawy o ochronie zabytków i opiece nad zabytkami.

Lukasz Wodecki, 30.09.2021 r.

Lukasz Wodecki



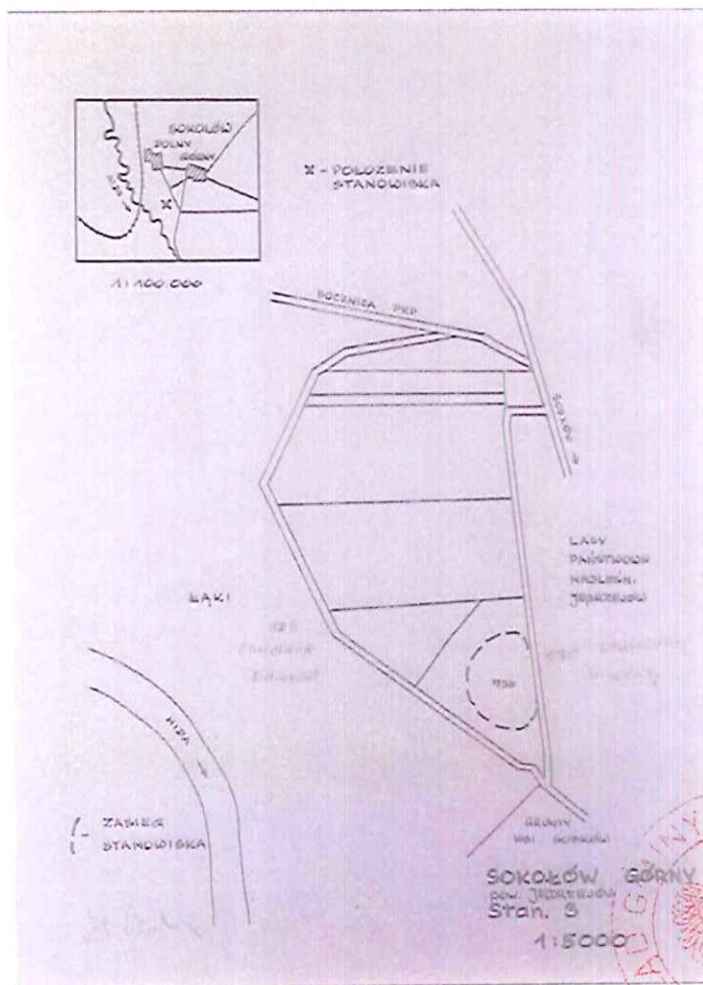
**W zgodności z oryginałem
stwierdzam**

19 LIP. 2023

z up. Wójta Gminy Sobków
Kierownik Referatu
Budownictwa i Inwestycji

Wioletta Konieczna
Wioletta Konieczna

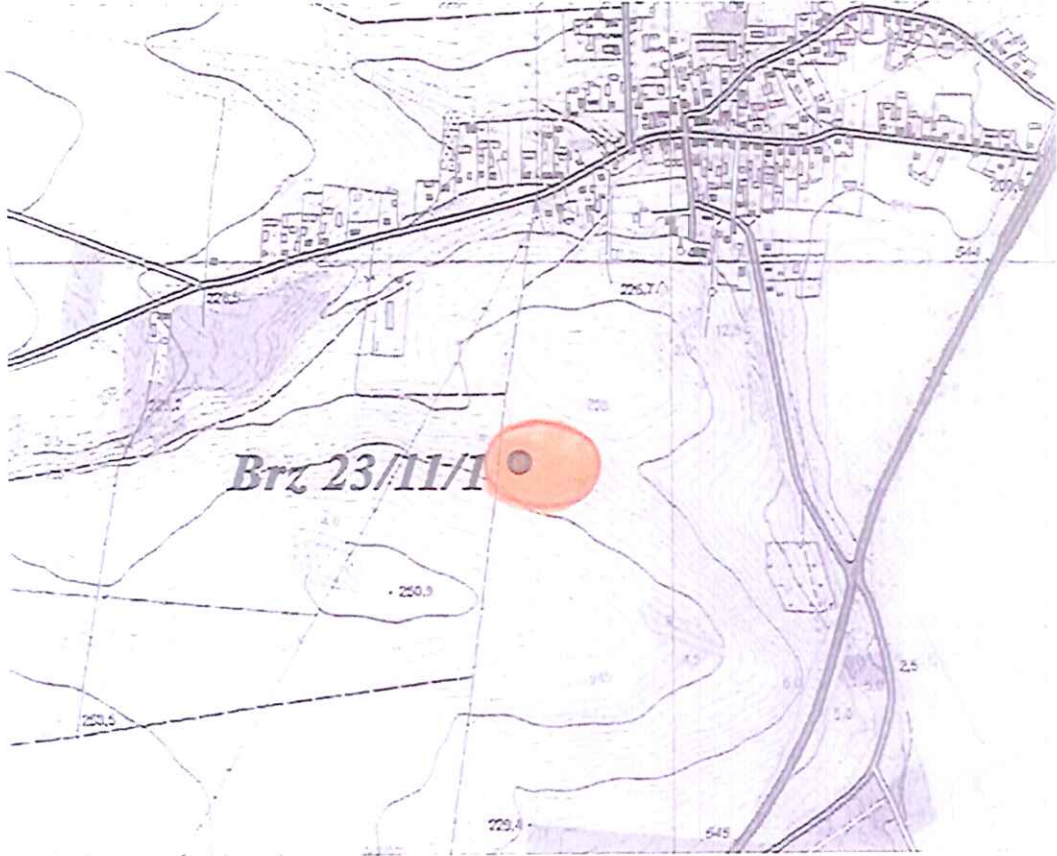

Załącznik do karty stanowiska Sokółów Górny 3 AZP 88-61/45



W zgodności z oryginałem
stwierdzam
19 L.P. 2023

z up. Wojta Gminy Sokółów
Kierownik Referatu
Budownictwa i Inwestycji
Jocien
mgr inż. Wioletta Konięczna

Źródło: Archiwum Zakładowe WUOZ Kielce

GEZ	KARTA ADRESOWA ZABYTKU		3. Miejscowość Brzegi
1. Nazwa STANOWISKO ARCHEOLOGICZNE	2. Czas powstania Osada- k. przeworska, OWR (WOR-MOR?) B2-B2/C1-C1a		
7. Fotografia z opisem wskazującym orientację w stosunku do sąsiednich terenów lub stron świata albo mapa z zaznaczonym stanowiskiem archeologicznym			4. Adres
			Numer obszaru AZP 88-61 Numer stanowiska w miejscowości: 23 Numer stanowiska na obszarze: 48 Działki nr: 404, przyp. także 406, 389, 359
			5. Przynależność administracyjna województwo: świętokrzyskie powiat: jędrzejowski gmina: Sobków
			6. Formy ochrony  <p>Za zgodność z oryginałem stwierdzam 19 LIP. 2023 z im. Wójta Gminy Sobków Kierownik Referatu Budownictwa i Inwestycji <i>Łowien</i> mgr inż. Wioletta Konieczna</p>

Źródło: Archiwum Zakładowe WUOZ Kielce

8. Historia, opis i wartości

Stanowisko zewidencjonowane w ramach programu Archeologiczne Zdjęcie Polski (AZP) w roku 2011 przez D. Czernka.
W chwili odkrycia stanowisko znajdowało się na brzegu wysoczyzny dużej doliny, na polu ornym i nieużytku.

Badacz ocenił wielkość stanowiska na ok 0,5 ha.

9. Stan zachowania i postulaty dotyczące konserwacji

Obecnie stanowisko znajduje się na polach uprawnych. Pozostałości stanowiska znajdują się najpewniej pod powierzchnią ziemi. Podczas weryfikacyjnej prospekcji terenowej nie zadokumentowano materiału zabytkowego.

Prace inwestycyjne w granicach wyznaczonych przez Wojewódzkiego Konserwatora Zabytków wymagają uzgodnień ze stanowiska konserwatorskiego. Należy również liczyć się z koniecznością zapewnienia badań archeologicznych związanych z ochroną zabytków archeologicznych, których rodzaj i zakres określi ŚWKZ w Kielcach.

W trakcie prac ziemnych należy postępować zgodnie z art. 32 ust. 1 ustawy z dnia 23 lipca 2003 r. o ochronie zabytków i opiece nad zabytkami, mówiącym, że kto w trakcie prowadzenia robót budowlanych lub ziemnych, odkrył przedmiot, co do którego istnieje przypuszczenie, iż jest on zabytkiem, jest obowiązany:

- 1) wstrzymać wszelkie roboty mogące uszkodzić lub zniszczyć odkryty przedmiot;
- 2) zabezpieczyć, przy użyciu dostępnych środków, ten przedmiot i miejsce jego odkrycia;
- 3) niezwłocznie zawiadomić o tym właściwego wojewódzkiego konserwatora zabytków, a jeśli nie jest to możliwe, właściwego wójta (burmistrza, prezydenta miasta).

10. Wykonanie karty (autor, data i podpis)

Lukasz Wodecki, 30.09.2021 r.



11. Zatwierdzenie karty (podpis wojewódzkiego konserwatora zabytków)



**zgodność z oryginałem
oświadczam**

19 LIP. 2023

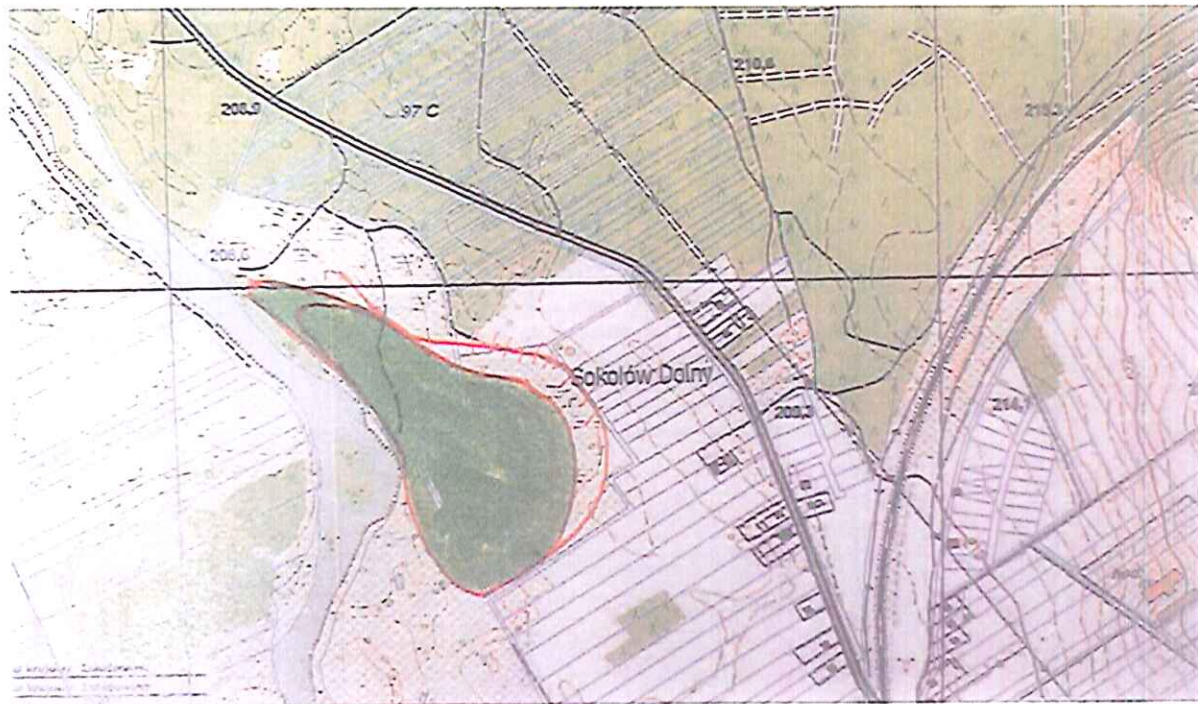
z up. Wójta Gminy Sobków
Kierownik Referatu
Budownictwa i Inwestycji



*dotyczy zabytków nieopracowanych do rejestru Zabytków, umożliwiające wywołanie wojewódzkiej ewidencji zabytków

GEZ	KARTA ADRESOWA ZABYTKU		3. Miejscowość Sokołów Dolny
1. Nazwa STANOWISKO ARCHEOLOGICZNE	2. Czas powstania Osada- pradzieje Osada- k. przeworska, WOR Stanowisko produkcji dymarskiej (?) - okres wpływów rzymskich		

7. Fotografia z opisem wskazującym orientację w stosunku do sąsiednich terenów lub stron świata albo mapa z zaznaczonym stanowiskiem archeologicznym



4. Adres

Numer obszaru AZP S8-61
Numer stanowiska w miejscowości: 8
Numer stanowiska na obszarze: 49

5. Przynależność administracyjna

województwo: świętokrzyskie

powiat: jędrzejowski

gmina: Sobków



**Za zgodność z oryginałem
świadczam**
19 LIP. 2023
z up. Wojta Gminy Sobków
Kierownik Referatu
Budownictwa i Inwestycji
Łowe
mgr inż. Wioletta Konieczna

Źródło: Archiwum Zakładowe WUOZ Kielce

8. Historia, opis i wartości

Stanowisko zewidencjonowane w ramach programu Archeologiczne Zdjęcie Polski (AZP) w roku 2021 przez K. Rybę.

W chwili odkrycia stanowisko znajdowało się na stoku wklęsłym i prostym, na polu ornym. Teren był niezabudowany

Badacz ocenił wielkość stanowiska na ok 0,5 ha.

9. Stan zachowania i postulaty dotyczące konserwacji

Obecnie stanowisko znajduje się na polach uprawnych. Pozostałości stanowiska znajdują się najpewniej pod powierzchnią ziemi. Podczas weryfikacyjnej prospekcji terenowej nie zadokumentowano materiału zabytkowego.

Prace inwestycyjne w granicach wyznaczonych przez Wojewódzkiego Konserwatora Zabytków wymagają uzgodnień ze stanowiska konserwatorskiego. Należy również liczyć się z koniecznością zapewnienia badań archeologicznych związanych z ochroną zabytków archeologicznych, których rodzaj i zakres określi ŚWKZ w Kielcach.

W trakcie prac ziemnych należy postępować zgodnie z art. 32 ust. 1 ustawy z dnia 23 lipca 2003 r. o ochronie zabytków i opiece nad zabytkami, mówiącym, że kto w trakcie prowadzenia robót budowlanych lub ziemnych, odkrył przedmiot, co do którego istnieje przypuszczenie, iż jest on zabytkiem, jest obowiązany:

- 1) wstrzymać wszelkie roboty mogące uszkodzić lub zniszczyć odkryty przedmiot;
- 2) zabezpieczyć, przy użyciu dostępnych środków, ten przedmiot i miejsce jego odkrycia;
- 3) niezwłocznie zawiadomić o tym właściwego wojewódzkiego konserwatora zabytków, a jeśli nie jest to możliwe, właściwego wójta (burmistrza, prezydenta miasta).

10. Wykonanie karty (autor, data i podpis)

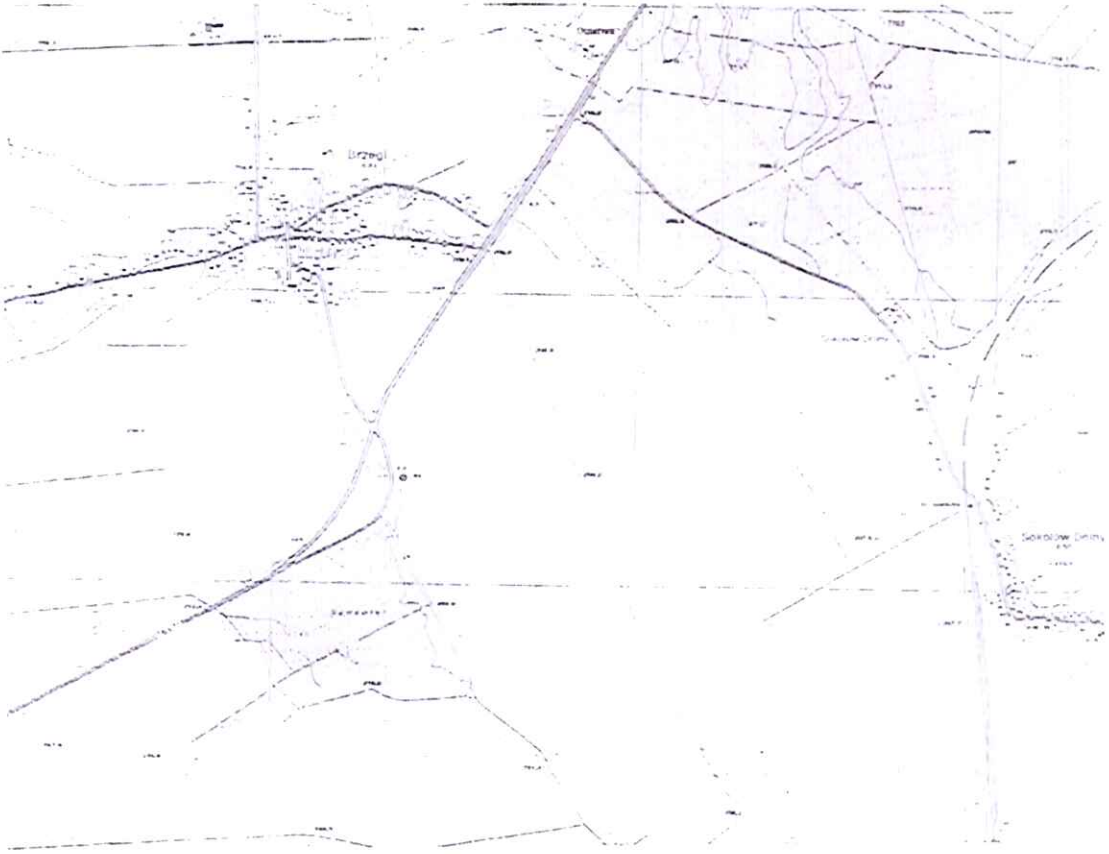

Lukasz Wodecki, 30.09.2021 r.

11. Zatwierdzenie karty (podpis wojewódzkiego konserwatora zabytków)



**W zgodności z oryginałem
świadczam**
19 LIP. 2023
z up. Wójta Gminy Sobków
Kierownik Referatu
Budownictwa i Inwestycji
Wioletta Koniczna
mgr inż. Wioletta Koniczna

*dotyczy zabytków niesposobnych do rejestracji zabytkowej i niewłączonych do wojewódzkiej ewidencji zabytków

GEZ	KARTA ADRESOWA ZABYTKU		3. Miejscowość Brzegi
5. Nazwa STANOWISKO ARCHEOLOGICZNE	4. Czas powstania Ślad osadniczy- XIX w.		
7. Fotografia z opisem wskazującym orientację w stosunku do sąsiednich terenów lub stron świata albo mapa z zaznaczonym stanowiskiem archeologicznym 			4. Adres Numer obszaru AZP 88-61 Numer stanowiska w miejscowości: 24 Numer stanowiska na obszarze: 53 Działka nr: 541 5. Przynależność administracyjna województwo: świętokrzyskie powiat: jędrzejowski gmina: Sobków 6. Formy ochrony  W zgodności z oryginałem stwierdzam 19 LIP. 2023 z up. Wojta Gminy Sobków Kierownik Referatu Budownictwa i Inwestycji <i>Kowien</i> mgr inż. Wioletta Koniczna

Źródło: Archiwum Zakładowe WUOZ Kielce

Stanowisko zewidencjonowane w ramach programu Archeologiczne Zdjęcie Polski (AZP) w roku 2013 przez W. Tabaszewskiego. W chwili odkrycia stanowisko znajdowało się na terasie dennej dużej doliny i stoku małej doliny, na nieużytku i łące. Teren był niezabudowany

Badacz ocenił wielkość stanowiska na ok 0.5 ha.

Obecnie stanowisko znajduje się na nieużytkach. Pozostałości stanowiska znajdują się najpewniej pod powierzchnią ziemi. Podczas weryfikacyjnej prospekcji terenowej nie zadokumentowano materiału zabytkowego.

Prace inwestycyjne w granicach wyznaczonych przez Wojewódzkiego Konserwatora Zabytków wymagają uzgodnień ze stanowiska konserwatorskiego. Należy również liczyć się z koniecznością zapewnienia badań archeologicznych związanych z ochroną zabytków archeologicznych, których rodzaj i zakres określi ŚWKZ w Kielcach.

W trakcie prac ziemnych należy postępować zgodnie z art. 32 ust. 1 ustawy z dnia 23 lipca 2003 r. o ochronie zabytków i opiece nad zabytkami, mówiącym, że kto w trakcie prowadzenia robót budowlanych lub ziemnych, odkrył przedmiot, co do którego istnieje przypuszczenie, iż jest on zabytkiem, jest obowiązany:

- 1) wstrzymać wszelkie roboty mogące uszkodzić lub zniszczyć odkryty przedmiot;
- 2) zabezpieczyć, przy użyciu dostępnych środków, ten przedmiot i miejsce jego odkrycia;
- 3) niezwłocznie zawiadomić o tym właściwego wojewódzkiego konserwatora zabytków, a jeśli nie jest to możliwe, właściwego wójta (burmistrza, prezydenta miasta).

10. Wykonanie karty (autor, data i podpis)

Lukasz Wodecki, 30.09.2021 r.




Zatwierdzenie karty (podpis wojewódzkiego konserwatora zabytków)

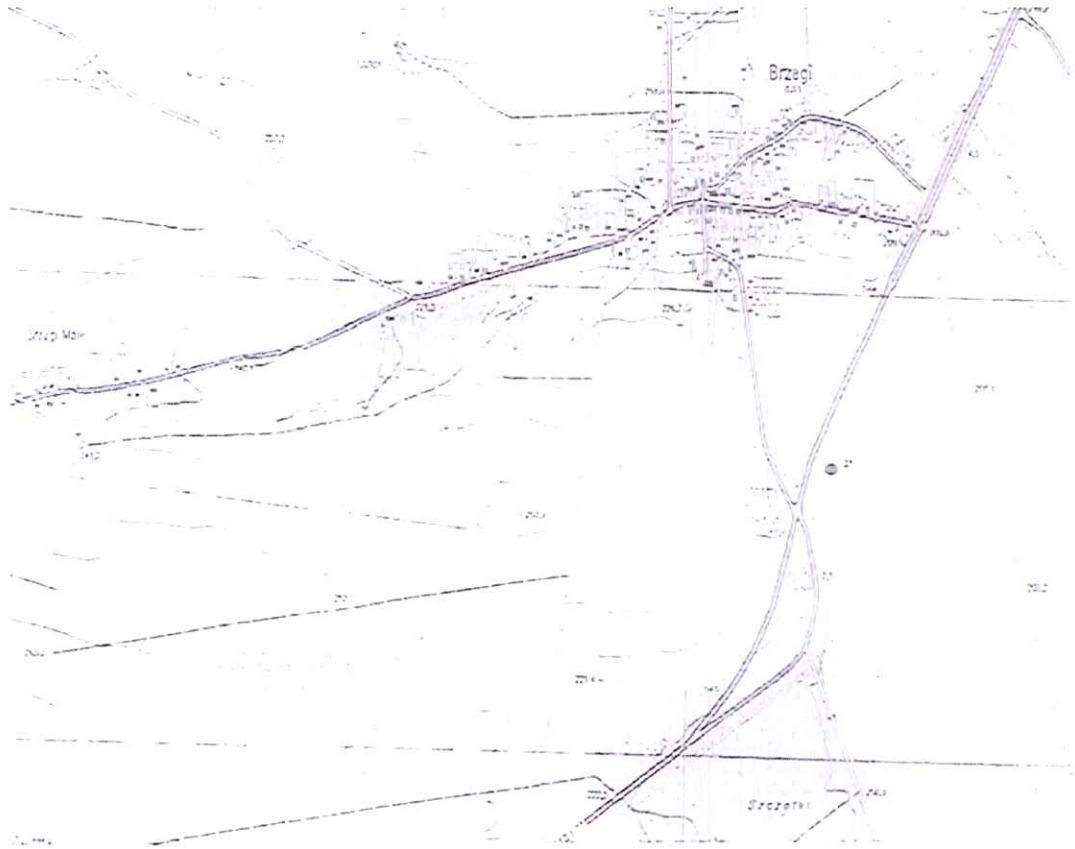
**za zgodność z oryginałem
świadczam**

19 LIP. 2023

z up. Wójta Gminy Sobków
Kierownik Referatu
Budownictwa i Inwestycji

Wioletta Koniczna
mar. inż. Wioletta Koniczna

*dotyczy zabytków nie wpisanych do rejestru zabytków i nieobjętych dyktandem wojewódzkiego ewidencji zabytków

GEZ	KARTA ADRESOWA ZABYTKU		3. Miejscowość Brzegi
5. Nazwa STANOWISKO ARCHEOLOGICZNE	6. Czas powstania Ślad osadniczy- XIX/XX w.		
7. Fotografia z opisem wskazującym orientację w stosunku do sąsiednich terenów lub stron świata albo mapa z zaznaczonym stanowiskiem archeologicznym 			4. Adres Numer obszaru AZP 88-61 Numer stanowiska w miejscowości: 25 Numer stanowiska na obszarze: 54 Działka nr: 531 5. Przynależność administracyjna województwo: świętokrzyskie powiat: jędrzejowski gmina: Sobków 6. Formy ochrony
Źródło: Archiwum Zakładowe WUOZ Kielce			



**Za zgodność z oryginałem
stwierdzam**
19 LIP. 2023
z up. Wójta Gminy Sobków
Kierownik Referatu
Budownictwa i Inwestycji
L. Wie
mgr inż. Wioletta Konieczna

8. Historia, opis i wartość

Stanowisko zewidencjonowane w ramach programu Archeologiczne Zdjęcie Polski (AZP) w roku 2013 przez W. Tabaszewskiego. W chwili odkrycia stanowisko znajdowało się na terasie dennej dużej doliny i stoku małej doliny, na polu ornym. Teren był niezabudowany

Badacz ocenił wielkość stanowiska na ok 0,5 ha.

9. Stan zachowania i postulaty dotyczące konserwacji

Obecnie stanowisko znajduje się na polach uprawnych. Pozostałości stanowiska znajdują się najpewniej pod powierzchnią ziemi. Podczas weryfikacyjnej prospekcji terenowej nie zadokumentowano materiału zabytkowego.

Prace inwestycyjne w granicach wyznaczonych przez Wojewódzkiego Konserwatora Zabytków wymagają uzgodnień ze stanowiska konserwatorskiego. Należy również liczyć się z koniecznością zapewnienia badań archeologicznych związanych z ochroną zabytków archeologicznych, których rodzaj i zakres określi ŚWKZ w Kielcach.

W trakcie prac ziemnych należy postępować zgodnie z art. 32 ust. 1 ustawy z dnia 23 lipca 2003 r. o ochronie zabytków i opiece nad zabytkami, mówiącym, że kto w trakcie prowadzenia robót budowlanych lub ziemnych, odkrył przedmiot, co do którego istnieje przypuszczenie, iż jest on zabytkiem, jest obowiązany:

- 1) wstrzymać wszelkie roboty mogące uszkodzić lub zniszczyć odkryty przedmiot;
- 2) zabezpieczyć, przy użyciu dostępnych środków, ten przedmiot i miejsce jego odkrycia;
- 3) niezwłocznie zawiadomić o tym właściwego wojewódzkiego konserwatora zabytków, a jeśli nie jest to możliwe, właściwego wójta (burmistrza, prezydenta miasta).

10. Wykonanie karty (autor, data i podpis)

Lukasz Wodecki, 30.09.2021 r.

11. Zatwierdzenie karty (podpis wojewódzkiego konserwatora zabytków)



**Za zgodność z oryginałem
stwierdzam**
19 LIP. 2023
z up. Wójta Gminy Sobków
Kierownik Referatu
Budownictwa i Inwestycji
[Signature]
mgr inż. **Konieczna**

*dotyczy zabytków nieopisanych do rejestru zabytków i nieobjętych ochroną konserwatorską

ewaluacja zabytków

GEZ	KARTA ADRESOWA ZABYTKU		3. Miejscowość Brzegi
7. Nazwa STANOWISKO ARCHEOLOGICZNE	8. Czas powstania Ślad osadniczy- okres nowożytny (XIX/XX wiek)		
7. Fotografia z opisem wskazującym orientację w stosunku do sąsiednich terenów lub stron świata albo mapa z zaznaczonym stanowiskiem archeologicznym 			4. Adres Numer obszaru AZP 88-61 Numer stanowiska w miejscowości: 26 Numer stanowiska na obszarze: 55 Działka nr. 407 5. Przynależność administracyjna województwo: świętokrzyskie powiat: jędrzejowski gmina: Sobków ul. Farmy ochrony



za zgodność z oryginałem
świadkam
 19 LIP. 2023
 z up. Wojta Gminy Sobków
 Kierownik Referatu
 Budownictwa i Inwestycji
Wioletta
 mgr inż. Wioletta Konieczna

Źródło: Archiwum Zakładowe WUOZ Kielce

Stanowisko zewidencjonowane w ramach programu Archeologiczne Zdjęcie Polski (AZP) w roku 2013 przez W. Tabaszewskiego. W chwili odkrycia stanowisko znajdowało się na stoku wklęsłym i prostym, na polu ornym. Teren był niezabudowany

Badacz ocenił wielkość stanowiska na ok 0,5 ha.


Obecnie stanowisko znajduje się na polach uprawnych. Pozostałości stanowiska znajdują się najpewniej pod powierzchnią ziemi. Podczas weryfikacyjnej prospekcji terenowej nie zadokumentowano materiału zabytkowego.

Prace inwestycyjne w granicach wyznaczonych przez Wojewódzkiego Konserwatora Zabytków wymagają uzgodnień ze stanowiska konserwatorskiego. Należy również liczyć się z koniecznością zapewnienia badań archeologicznych związanych z ochroną zabytków archeologicznych, których rodzaj i zakres określi ŚWKZ w Kielcach.

W trakcie prac ziemnych należy postępować zgodnie z art. 32 ust. 1 ustawy z dnia 23 lipca 2003 r. o ochronie zabytków i opiece nad zabytkami, mówiącym, że kto w trakcie prowadzenia robót budowlanych lub ziemnych, odkrył przedmiot, co do którego istnieje przypuszczenie, iż jest on zabytkiem, jest obowiązany:

- 1) wstrzymać wszelkie roboty mogące uszkodzić lub zniszczyć odkryty przedmiot;
- 2) zabezpieczyć, przy użyciu dostępnych środków, ten przedmiot i miejsce jego odkrycia;
- 3) niezwłocznie zawiadomić o tym właściwego wojewódzkiego konserwatora zabytków, a jeśli nie jest to możliwe, właściwego wójta (burmistrza, prezydenta miasta).

Lukasz Wodecki, 30.09.2021 r.




[Illegible handwritten text]

**za zgodność z oryginałem
stwierdzam
19 LIP. 2023**

z up. Wójta Gminy Sobków
Kierownik Referatu
Budownictwa i Inwestycji

[Handwritten signature]
mgr inż. Wioletta Kanięcina

*dotyczy zabytków nieprzeznaczonych do rezerwacji zabytków i nieobjętych planem ewidencji zabytków

GEZ	KARTA ADRESOWA ZABYTKU		3. Miejscowość Brzegi
3. Nazwa STANOWISKO ARCHEOLOGICZNE	4. Czas powstania Osada- pradzieje Stanowisko produkcji dymarskiej (?) - okres wpływów rzymskich		
7. Fotografia z opisem wskazującym orientację w stosunku do sąsiednich terenów lub stron świata albo mapa z zaznaczonymi stanowiskiem archeologicznym			4. Adres
			Numer obszaru AZP 88-61 Numer stanowiska w miejscowości: 27 Numer stanowiska na obszarze: 56
			Źródło: Archiwum Zakładowe WUOZ Kielce

Stanowisko zewidencjonowane w roku 2012 przez D. Czernka.
W chwili odkrycia stanowisko znajdowało się na polu ornym oraz na łące. Teren był niezabudowany

Pozostałości stanowiska znajdują się najpewniej pod powierzchnią ziemi. Podczas weryfikacyjnej prospekcji terenowej nie zadokumentowano materiału zabytkowego.

Prace inwestycyjne w granicach wyznaczonych przez Wojewódzkiego Konserwatora Zabytków wymagają uzgodnień ze stanowiska konserwatorskiego. Należy również liczyć się z koniecznością zapewnienia badań archeologicznych związanych z ochroną zabytków archeologicznych, których rodzaj i zakres określi ŚWKZ w Kielcach.

W trakcie prac ziemnych należy postępować zgodnie z art. 32 ust. 1 ustawy z dnia 23 lipca 2003 r. o ochronie zabytków i opiece nad zabytkami, mówiącej, że kto w trakcie prowadzenia robót budowlanych lub ziemnych, odkrył przedmiot, co do którego istnieje przypuszczenie, iż jest on zabytkiem, jest obowiązany:

- 1) wstrzymać wszelkie roboty mogące uszkodzić lub zniszczyć odkryty przedmiot;
- 2) zabezpieczyć, przy użyciu dostępnych środków, ten przedmiot i miejsce jego odkrycia;
- 3) niezwłocznie zawiadomić o tym właściwego wojewódzkiego konserwatora zabytków, a jeśli nie jest to możliwe, właściwego wójta (burmistrza, prezydenta miasta).

10. Wykonanie karty (autor, data i podpis)

Lukasz Wodecki, 30.09.2021 r.



11. Zatwierdzenie karty (podpis wojewódzkiego konserwatora zabytków)



*dotyczy zabytków wpisanych do rejestru zabytków i znajdujących się w granicach ewaluacji zabytków

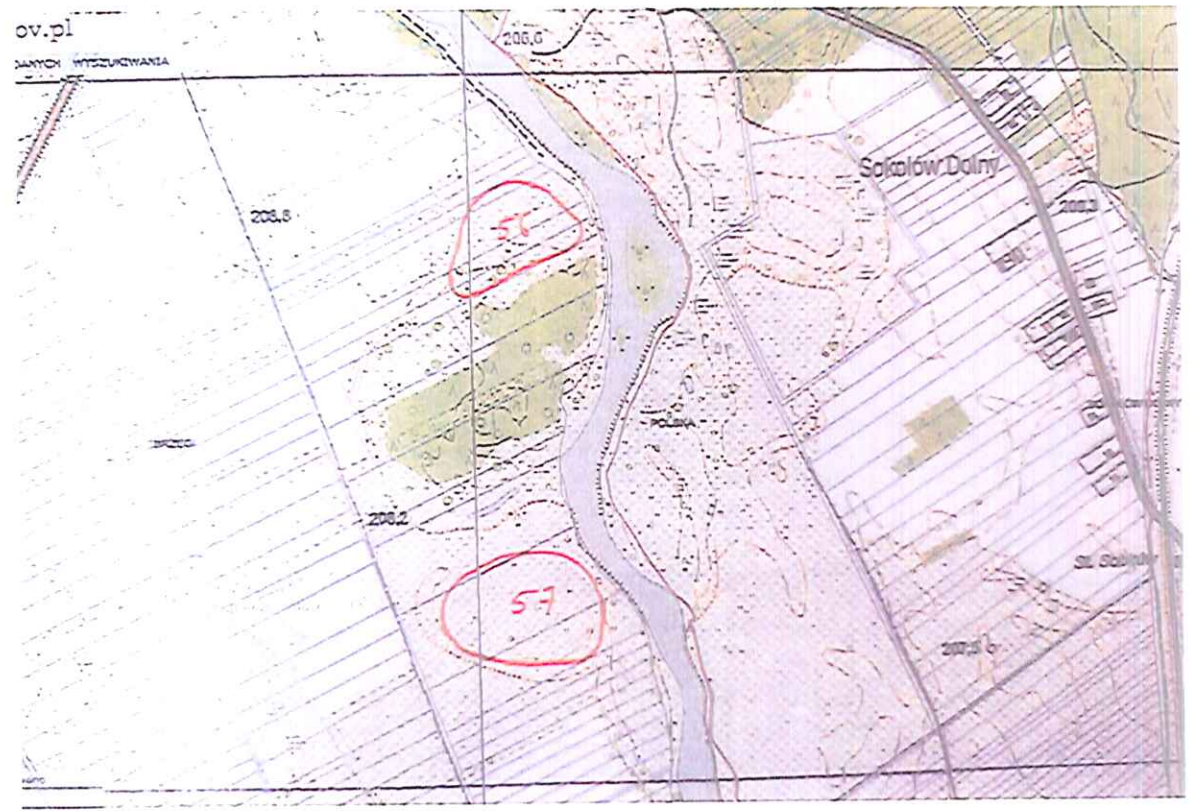
**Za zgodność z oryginałem
otwierdam**
19 LIP. 2023
z up. Wójta Gminy Sobków
Kierownik Referatu
Budownictwa i Inwestycji
Wioletta Koniczna
mgr inż. Wioletta Koniczna

GEZ	KARTA ADRESOWA ZABYTKU	3. Miejscowość Brzegi
-----	-------------------------------	---------------------------------

5. Nazwa
STANOWISKO ARCHEOLOGICZNE

6. Czas powstania
Osada- pradzieje
Stanowisko produkcji dymarskiej (?) - okres wpływów rzymskich

7. Fotografia z opisem wskazującym orientację w stosunku do sąsiednich terenów lub stron świata albo mapa z zaznaczonym stanowiskiem archeologicznym



4. Adres
Numer obszaru AZP 88-61
Numer stanowiska w miejscowości: 28
Numer stanowiska na obszarze: 57

5. Przynależność administracyjna
województwo: świętokrzyskie
powiat: jędrzejowski
gmina: Sobków



6. Formy ochrony
**W zgodności z oryginałem
stwierdzam**
19 LIP. 2023
z up. Wójta Gminy Sobków
Kierownik Referatu
Budownictwa i Inwestycji
Łowien
mar. inż. Wioletta Konieczna

Źródło: Archiwum Zakładowe WUOZ Kielce

Stanowisko zewidencjonowane w roku 2012 przez D. Czernka.
W chwili odkrycia stanowisko znajdowało się na polu ornym oraz na łące. Teren był niezabudowany

Obecnie stanowisko znajduje się na polach uprawnych i łące. Pozostałości stanowiska znajdują się najpewniej pod powierzchnią ziemi. Podczas weryfikacyjnej prospekcji terenowej nie zadokumentowano materiału zabytkowego.

Prace inwestycyjne w granicach wyznaczonych przez Wojewódzkiego Konserwatora Zabytków wymagają uzgodnień ze stanowiska konserwatorskiego. Należy również liczyć się z koniecznością zapewnienia badań archeologicznych związanych z ochroną zabytków archeologicznych, których rodzaj i zakres określi ŚWKZ w Kielcach.

W trakcie prac ziemnych należy postępować zgodnie z art. 32 ust. 1 ustawy z dnia 23 lipca 2003 r. o ochronie zabytków i opiece nad zabytkami, mówiącym, że kto w trakcie prowadzenia robót budowlanych lub ziemnych, odkrył przedmiot, co do którego istnieje przypuszczenie, iż jest on zabytkiem, jest obowiązany:

- 1) wstrzymać wszelkie roboty mogące uszkodzić lub zniszczyć odkryty przedmiot;
- 2) zabezpieczyć, przy użyciu dostępnych środków, ten przedmiot i miejsce jego odkrycia;
- 3) niezwłocznie zawiadomić o tym właściwego wojewódzkiego konserwatora zabytków, a jeśli nie jest to możliwe, właściwego wójta (burmistrza, prezydenta miasta).

Lukasz Wodecki, 30.09.2021 r.


Lukasz Wodecki



**Za zgodność z oryginałem
stwierdzam**

19 LIP. 2023
z up. Wójta Gminy Sobków
Kierownik Referatu
Budownictwa i Inwestycji

mgr inż. Wioletta Konieczna

GEZ	KARTA ADRESOWA ZABYTKU		3. Miejscowość Mzurowa
1. Nazwa STANOWISKO ARCHEOLOGICZNE	2. Czas powstania Ślad osadnictwa- neolit		
7. Fotografia z opisem wskazującym orientację w stosunku do sąsiednich terenów lub stron świata albo mapa z zaznaczonym stanowiskiem archeologicznym 		4. Adres Numer obszaru AZP 89-60 Numer stanowiska w miejscowości: 4 Numer stanowiska na obszarze: 1 5. Przynależność administracyjna województwo: świętokrzyskie powiat: jędrzejowski gmina: Sobków 6. Formy ochrony W zgodności z oryginałem stwierdzam 19 LIP. 2023 z up. Wojta Gminy Sobków Kierownik Referatu Budownictwa i Inwestycji <i>Łowicz</i> mgr inż. Wioletta Koniczna	
Źródło: Archiwum Wydziału ZATIRZA Archiwum Zakładowe WUOZ Kielce			

Stanowisko zewidencjonowane w ramach programu Archeologiczne Zdjęcie Polski (AZP) w roku 1997 przez A. i B. Matoga.

W chwili odkrycia stanowisko znajdowało się na obszarze pagórkowatym, na polu ornym. Teren był niezabudowany.

Badacze oszacowali wielkość stanowiska na ok 1 ar, a jego wartość na małą.

Obecnie stanowisko znajduje się na polach uprawnych. Pozostałości stanowiska znajdują się najpewniej pod powierzchnią ziemi. Podczas weryfikacyjnej prospekcji terenowej nie zadokumentowano materiału zabytkowego.

Prace inwestycyjne w granicach wyznaczonych przez Wojewódzkiego Konserwatora Zabytków wymagają uzgodnień ze stanowiska konserwatorskiego. Należy również liczyć się z koniecznością zapewnienia badań archeologicznych związanych z ochroną zabytków archeologicznych, których rodzaj i zakres określili ŚWKZ w Kielcach.

W trakcie prac ziemnych należy postępować zgodnie z art. 32 ust. 1 ustawy z dnia 23 lipca 2003 r. o ochronie zabytków i opiece nad zabytkami, mówiącej, że kto w trakcie prowadzenia robót budowlanych lub ziemnych, odkrył przedmiot, co do którego istnieje przypuszczenie, iż jest on zabytkiem, jest obowiązany:

- 1) wstrzymać wszelkie roboty mogące uszkodzić lub zniszczyć odkryty przedmiot;
- 2) zabezpieczyć, przy użyciu dostępnych środków, ten przedmiot i miejsce jego odkrycia;
- 3) niezwłocznie zawiadomić o tym właściwego wojewódzkiego konserwatora zabytków, a jeśli nie jest to możliwe, właściwego wójta (burmistrza, prezydenta miasta).

Lukasz Wodecki, 30.09.2021 r.

Lukasz Wodecki



Zgodność z oryginałem

stwierdzam
19 LIP. 2023

z up. Wójta Gminy Sobków
Kierownik Referatu
Budownictwa i Inwestycji

Wioletta Koniczna
mgr inż. Wioletta Koniczna

GEZ	KARTA ADRESOWA ZABYTKU		3. Miejscowość Ossowa
1. Nazwa STANOWISKO ARCHEOLOGICZNE	2. Czas powstania Cmentarzysko- k. Jużycka?		
7. Fotografia z opisem wskazującym orientację w stosunku do sąsiednich terenów lub stron świata albo mapa z zaznaczonym stanowiskiem archeologicznym 		3. Adres Numer obszaru AZP 89-61 Numer stanowiska w miejscowości: 1 Numer stanowiska na obszarze: 1 5. Przynależność administracyjna województwo: świętokrzyskie powiat: jędrzejowski gmina: Sobków 6. Formy ochrony Ca zgodność z oryginałem stwierdzam 19 LIP. 2023 z up. Wójta Gminy Sobków Kierownik Referatu Budownictwa i Inwestycji <i>Howe</i> mgr inż. Wioletta Konieczna	
Źródło: Archiwum Zakładowe WUOZ Kielce			

8. Historia, opis i wartości

Stanowisko zewidencjonowane w ramach programu Archeologiczne Zdjęcie Polski (AZP) w roku 1990 przez A. Matogę.
W chwili odkrycia stanowisko znajdowało się na krawędzi małej doliny, na polu ornym i łące. Teren był średnio zabudowany.

Badacz ocenił wielkość stanowiska na ok 1 ha, a jego wartość na średnią.

9. Stan zachowania i postulaty dotyczące konserwacji

Stanowisko znane z danych archiwalnych. Karta Ewidencyjna Zabytku Archeologicznego została stworzona w oparciu o te materiały.

Ze względu na brak danych dotyczących dokładnej lokalizacji, brak możliwości dokonania prospekcji terenowej.

Prace ziemne w granicach administracyjnych miejscowości Ossowa, powinny być konsultowane ze Świętokrzyskim Wojewódzkim Konserwatorem Zabytków w Kielcach.

10. Wykonanie karty (autor, data i podpis)

Lukasz Wodecki, 30.09.2021 r.



11. Zatwierdzenie karty (podpis wojewódzkiego konserwatora zabytków)



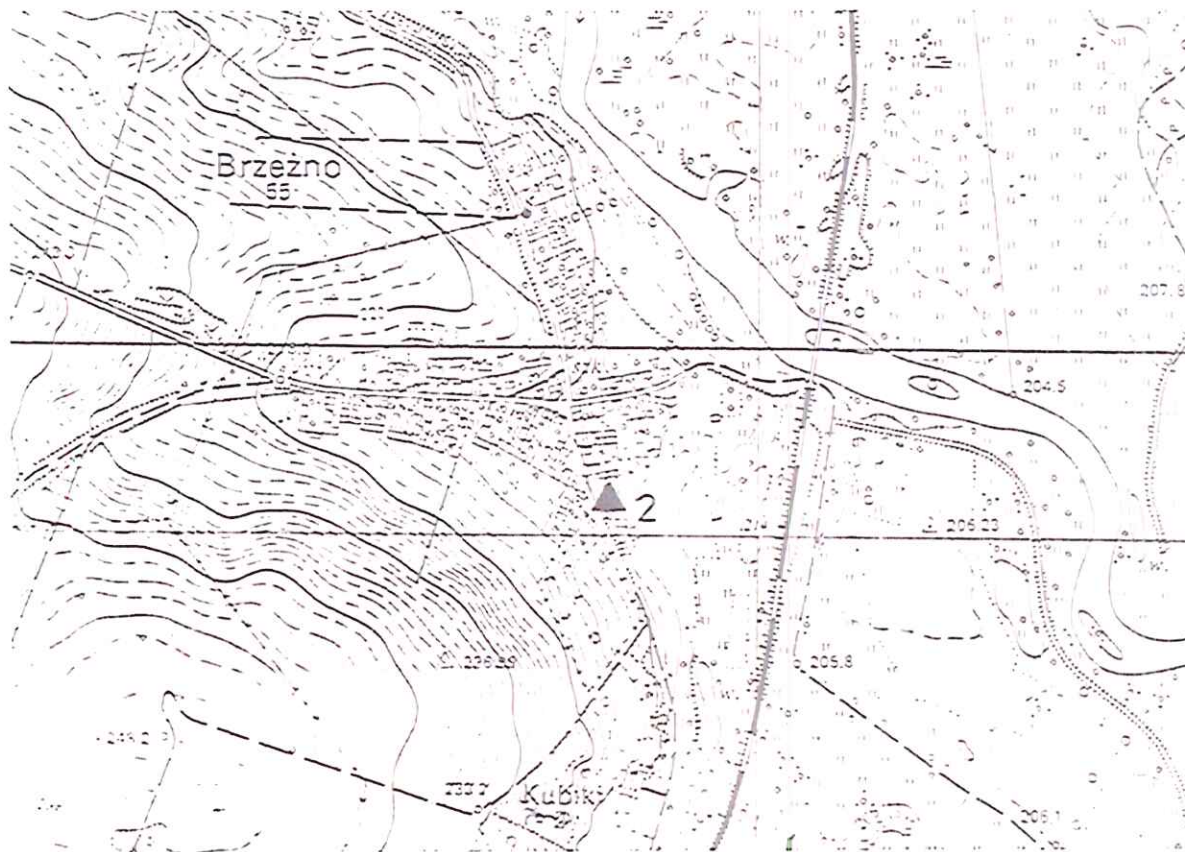
Zgodność z oryginałem
stwierdzam
19 LIP. 2023
z up. Wójta Gminy Sobków
Kierownik Referatu
Budownictwa i Inwestycji
Joanna
mgr *Joanna Koniczka*

*Karta zabytków nieopracowana do rejestru zabytków nie ma mocy prawnej
wojewódzkiej
ewidencji zabytków.

GEZ	KARTA ADRESOWA ZABYTKU	3. Miejscowość Brzeźno
-----	-------------------------------	----------------------------------

1. Nazwa STANOWISKO ARCHEOLOGICZNE	2. Czas powstania Grób ciałopalny- k. przeworska, okr. wczesnorzymski
--	--

7. Fotografia z opisem wskazującym orientację w stosunku do sąsiednich terenów lub stron świata albo mapa z zaznaczonym stanowiskiem archeologicznym



4. Adres
Numer obszaru AZP 89-61
Numer stanowiska w miejscowości: 1
Numer stanowiska na obszarze: 2

5. Przynależność administracyjna
województwo: świętokrzyskie
powiat: jędrzejowski
gmina: Sobków



**W zgodności z oryginałem,
świadczam**
19 LIP. 2023
z upoważnienia Gminy Sobków
Kierownik Referatu
Budownictwa i Inwestycji
Wioletta Konińska
mgr inż. Wioletta Konińska

Źródło: Archiwum Zakładowe WUOZ Kielce

Informacje o znalezisku podaje ks. Stanisław Skurczyński. Odkrycia dokonał mieszkaniec Brzeźna, Józef Pakuła, w 1926 roku. Stanowisko zewidencjonowane w ramach programu Archeologiczne Zdjęcie Polski (AZP) w roku 1990 przez A. Matogę. W chwili odkrycia stanowisko znajdowało się na terasie nadzalewowej dużej doliny, w sadzie. Teren był średnio zabudowany.

Badacz ocenił wielkość stanowiska na ok 1 ar. a jego wartość na średnią.

Stanowisko znane z danych archiwalnych. Karta Ewidencyjna Zabytku Archeologicznego została stworzona w oparciu o te materiały.

Ze względu na brak danych dotyczących dokładnej lokalizacji, brak możliwości dokonania prospekcji terenowej.

Prace ziemne w granicach administracyjnych miejscowości Brzeźno, powinny być konsultowane ze Świętokrzyskim Wojewódzkim Konserwatorem Zabytków w Kielcach.

Lukasz Wodecki, 30.09.2021 r.

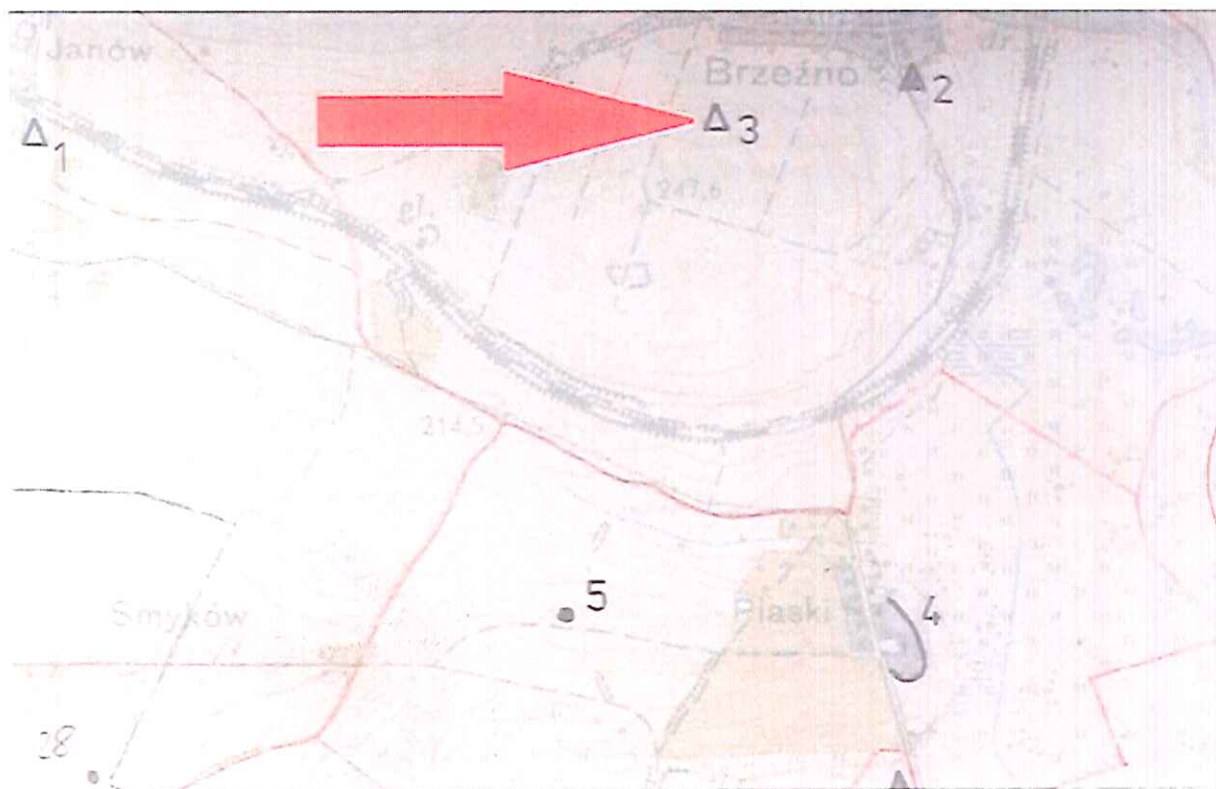
Lukasz Wodecki



Zgodność z oryginałem
stwierdzam
 19 LIP. 2023
 z up. Wójta Gminy Sobków
 Kierownik Referatu
 Budownictwa i Inwestycji
Wioletta Koniczna
 Wioletta Koniczna

GEZ	KARTA ADRESOWA ZABYTKU		3. Miejscowość Brzeźno
1. Nazwa STANOWISKO ARCHEOLOGICZNE	2. Czas powstania Znalezisko luźne- młot kwarcytowy		

7. Fotografia z opisem wskazującym orientację w stosunku do sąsiednich terenów lub stron świata albo mapa z zaznaczonym stanowiskiem archeologicznym



4. Adres
Numer obszaru AZP 89-61
Numer stanowiska w miejscowości: -
Numer stanowiska na obszarze: 3

5. Przynależność administracyjna

województwo: świętokrzyskie
powiat: jędrzejowski
gmina: Sobków.



**W zgodności z oryginałem
stwierdzam**
1.9 LIP. 2023
Kierownik Referatu
Budownictwa i Inwestycji
[Signature]
mgr inż. Wioletta Koniczyna

Źródło: Archiwum Zakładowe WUOZ Kielce

8. Historia, opis i wartości

O odkryciu informuje w swoich dziennikach ks. Stanisław Skurczyński. Zabytek miał być przekazany do Muzeum Narodowego w Kielcach, ale nie został w zbiorach muzealnych odnaleziony.

Stanowisko zewidencjonowane ramach programu Archeologiczne Zdjęcie Polski (AZP) w roku 1990 przez A. Matoga.

9. Stan zachowania i postulaty dotyczące konserwacji

Stanowisko znane z danych archiwalnych. Karta Ewidencyjna Zabytku Archeologicznego została stworzona w oparciu o te materiały.

Ze względu na brak danych dotyczących dokładnej lokalizacji, brak możliwości dokonania prospekcji terenowej.

Prace ziemne w granicach administracyjnych miejscowości Brzeźno, powinny być konsultowane ze Świętokrzyskim Wojewódzkim Konserwatorem Zabytków w Kielcach.

10. Wykonanie karty (autor, data i podpis)

Lukasz Wodecki, 30.09.2021 r.

11. Zatwierdzenie karty (podpis wojewódzkiego konserwatora zabytków)



**W zgodności z oryginałem
stwierdzam**

19 LIP. 2023

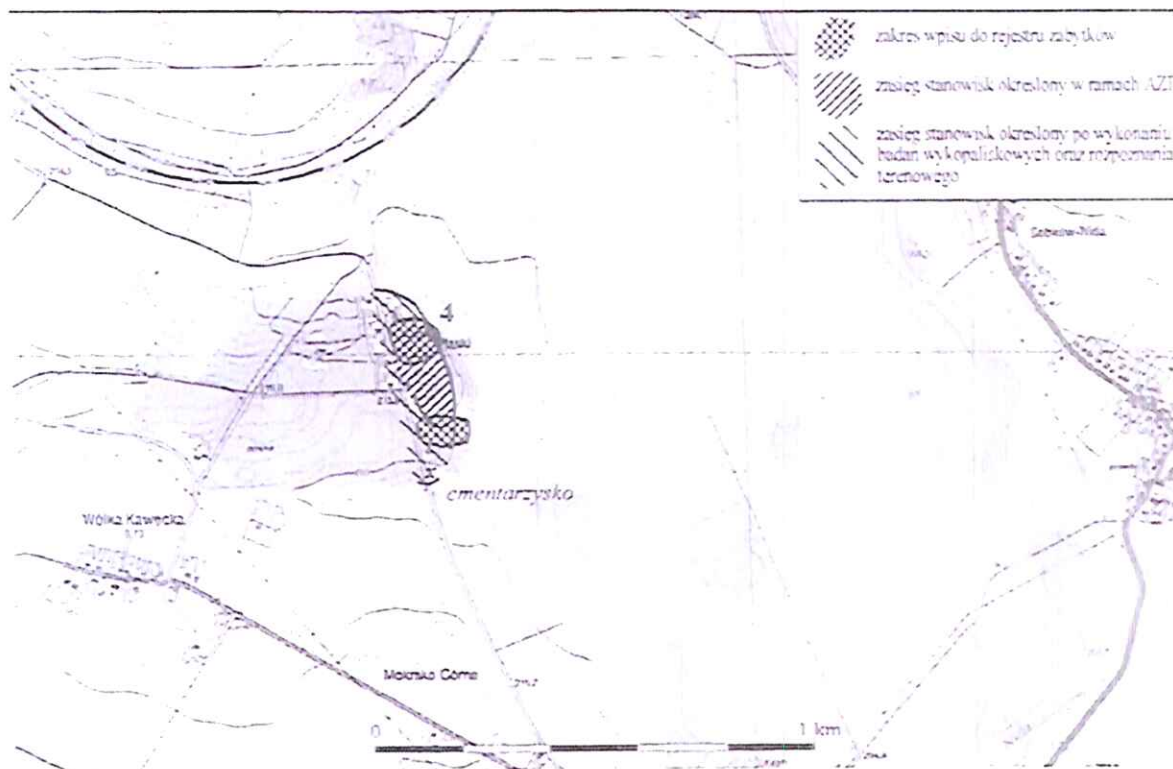
z up. Wójta Gminy Sobków
Kierownik Referatu
Budownictwa i Inwestycji

mgr inż. Wioletta Kanińska

*dotyczy zabytków nieopracowanych do rejestru zabytków i znajdujących się w miejscach budowlanych

GEZ	KARTA ADRESOWA ZABYTKU		3. Miejscowość
1. Nazwa STANOWISKO ARCHEOLOGICZNE	2. Czas powstania Osada- k. przeworska, ml. okr. przedrzymski- okr. wczesnorzymski Ślad osadnictwa- neolit Cmentarzysko- k. przeworska. OWR		Wola Kawęcka- Piaski

7. Fotografia z opisem wskazującym orientację w stosunku do sąsiednich terenów lub stron świata albo mapa z zaznaczonym stanowiskiem archeologicznym



Źródło: Archiwum Zakładowe WUOZ Kielce

4. Adres
Numer obszaru AZP 89-61
Numer stanowiska w miejscowości: 1
Numer stanowiska na obszarze: 4
Działki nr: 249/2-4, 250-260, 263-265,
267, 282, 283, 297

5. Przynależność administracyjna
województwo: świętokrzyskie
powiat: jędrzejowski
gmina: Sobków

6. Formy ochrony
Rejestr Zabytków
Archeologicznych
woj. świętokrzyskiego

Decyzja WKZ
w Kielcach
z dnia 07.03.1972 r.
Nr Rejestru 709 i 710
Dział A



**W zgodności z oryginałem
stwierdzam**
19 LIP. 2023
z up. Wojta Gminy Sobków
Kierownik Referatu
Budownictwa i Inwestycji
Wojciech
mgr inż. Wioletta Konieczna

Stanowisko odkryte w 1968 r. przez Pracownię Archeologiczno-Konserwatorską PP PKZ Oddział w Krakowie. Zewidencjonowane w ramach programu Archeologiczne Zdjęcie Polski (AZP) w roku 1990 przez A. Matogę. Wtedy też stwierdzono, że stanowisko zostało sztucznie podzielone na dwie części przez niewielki kompleks zabudowań i lasek.

Od 2009 r. prowadzone były nadzory przy różnych pracach inwestycyjnych, które pozwoliły jeszcze poszerzyć zasięg stanowiska, a także uzupełnić ewidencję o dodatkową funkcję (cmentarzysko ciałopalne k. przeworskiej). Obecność cmentarzyska oraz jego rozplanowanie i lokalizację uszczegółowiły badania wykopaliskowe z lat 2009-2013. Dalsze badania potwierdziły obecność struktur osadniczych.

Stanowisko dodatkowo zweryfikowano podczas rozpoznania terenowego Ponidzia. Ponadto w lesie widoczne są ślady umocnień z czasu I i II Wojny Światowej.

Stanowisko znajduje się na terasie nadzalewowej i terasie wyższej dużej doliny, na polu ornym, łące, nieużytkach, w sadzie i lesie. Teren był zabudowany.

Badacze ocenili wielkość stanowiska na ok 15 ha, a jego wartość na dużą.

Zabytek posiada indywidualne wartości historyczne i naukowe, zwłaszcza wynikające z dobrze zachowanej substancji zabytkowej i wysokiego stopnia autentyczności. Zabytek może być przedmiotem badań, w tym archeologicznych.

Zabytek jest ważnym obiektem archeologicznym. Przedstawia dużą wartość dla badań nad najdawniejszymi dziejami naszego kraju i jako takie podlega ochronie.

Zgodnie z zapisami decyzji o wpisie do rejestru zabytków: „Obowiązuje zakaz dokonywania jakiegokolwiek zmian w stanie istniejącym na terenie obiektu i w jego strefie ochronnej, w granicach uwidocznionych kolorem czerwonym na załączonym planie stanowiącym integralną część (...) decyzji.”.

Stan zachowania: dostateczny

Zabytek w dużej części zlokalizowany na polach ornym, łąkach i nieużytkach, częściowo w obrębie zabudowań gospodarczych, w sadach. Pozostałości stanowiska znajdują się najpewniej pod powierzchnią ziemi. Podczas weryfikacyjnej prospekcji terenowej zadokumentowano materiał zabytkowy, który pozostawiono w miejscu znalezienia.

Postulaty konserwatorskie:

- prowadzić okresowe kontrole stanu zachowania;
- wszelkie problemy ze stanem zachowania oraz ewentualnymi zniszczeniami bezwzględnie natychmiastowo zgłaszać organowi nadzoru konserwatorskiego

Wszelkie prace wpływające na stan zachowania, w tym zmianę wyglądu i sposobu zagospodarowania wymagają pozwolenia ŚWKZ w Kielcach w trybie decyzji, stosownie do art. 36 ustawy o ochronie zabytków i opiece nad zabytkami.

10. Wykonanie karty (autor, data i podpis)

Lukasz Wodecki, 30.09.2021 r.

Lukasz Wodecki

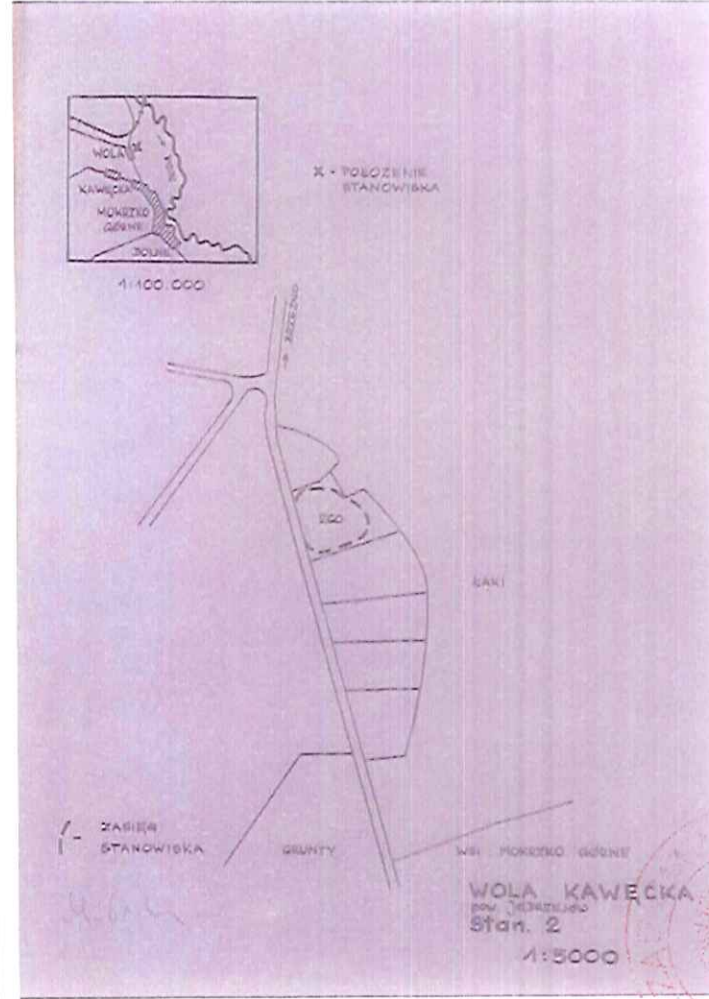
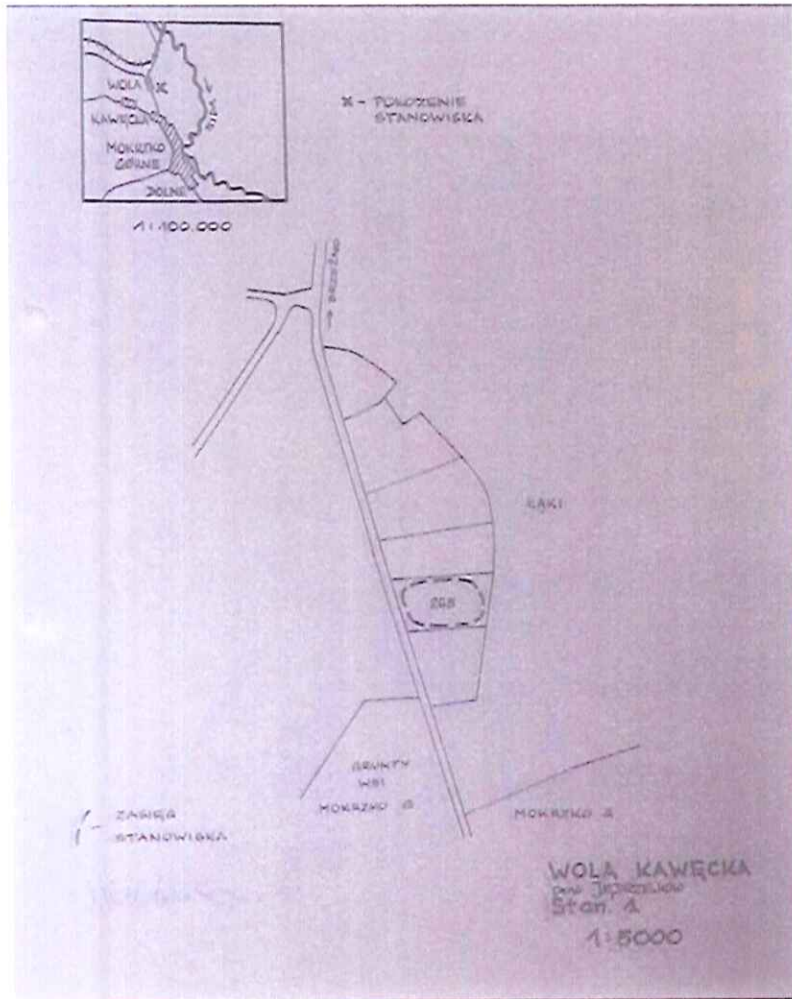
11. Zatwierdzenie karty (podpis wojewódzkiego konserwatora zabytków)



**Za zgodność z oryginałem
stwierdzam**
19 LIP. 2023
z up. Wojta Gminy Sobków
Kierownik Referatu
Budownictwa i Inwestycji
Łowen
mgr inż. Wioletta Konieczna

*dotyczy zabytków niewpisanych do rejestru zabytków i znajdujących się w granicach strefy ochronnej zabytków

Załącznik do kart Wola Kawęcka 1 AZP 89-61/4



WÓJTA W SOBKOWIE
Zgodność z oryginałem
stwierdzam
19 LIP. 2023
z up. Wójta Gminy Sobków
Kierownik Referatu
Budownictwa i Inwestycji
Łowic
mgr inż. Wioletta Konieczna

Źródło: Archiwum Zakładowe WUOZ Kielce

GEZ	KARTA ADRESOWA ZABYTKU		3. Miejscowość Wola Kawęcka
1. Nazwa STANOWISKO ARCHEOLOGICZNE	2. Czas powstania Ślad osadnictwa- epoka kamienia	4. Adres Numer obszaru AZP 89-61 Numer stanowiska w miejscowości: 2 Numer stanowiska na obszarze: 5	
7. Fotografia z opisem wskazującym orientację w stosunku do sąsiednich terenów lub stron świata albo mapy z zaznaczonym stanowiskiem archeologicznym 		5. Przynależność administracyjna województwo: świętokrzyskie powiat: jędrzejowski gmina: Sobków	
6. Formy ochrony Źródło: Archiwum Zakładowe WUOZ Kielce		 Za zgodność z oryginałem stwierdzam 19 LIP. 2023 z up. Wójta Gminy Sobków Kierownik Referatu Budownictwa i Inwestycji <i>Wioletta Konieczna</i> mar inż. Wioletta Konieczna	

8. Historia, opis i wartości

Stanowisko zewidencjonowane w ramach programu Archeologiczne Zdjęcie Polski (AZP) w roku 1990 przez A. Matogę.
W chwili odkrycia stanowisko znajdowało się na krawędzi małej doliny, na polu ornym. Teren był niezabudowany.

Badacz ocenił wielkość stanowiska na ok 1 ar. a jego wartość na małą.

9. Stan zachowania i postulaty dotyczące konserwacji

Obecnie stanowisko znajduje się na polach uprawnych. Pozostałości stanowiska znajdują się najpewniej pod powierzchnią ziemi. Podczas weryfikacyjnej prospekcji terenowej nie zadokumentowano materiału zabytkowego.

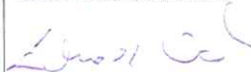
Prace inwestycyjne w granicach wyznaczonych przez Wojewódzkiego Konserwatora Zabytków wymagają uzgodnień ze stanowiska konserwatorskiego. Należy również liczyć się z koniecznością zapewnienia badań archeologicznych związanych z ochroną zabytków archeologicznych, których rodzaj i zakres określi ŚWKZ w Kielcach.

W trakcie prac ziemnych należy postępować zgodnie z art. 32 ust. 1 ustawy z dnia 23 lipca 2003 r. o ochronie zabytków i opiece nad zabytkami, mówiącym, że kto w trakcie prowadzenia robót budowlanych lub ziemnych, odkrył przedmiot, co do którego istnieje przypuszczenie, iż jest on zabytkiem, jest obowiązany:

- 1) wstrzymać wszelkie roboty mogące uszkodzić lub zniszczyć odkryty przedmiot;
- 2) zabezpieczyć, przy użyciu dostępnych środków, ten przedmiot i miejsce jego odkrycia;
- 3) niezwłocznie zawiadomić o tym właściwego wojewódzkiego konserwatora zabytków, a jeśli nie jest to możliwe, właściwego wójta (burmistrza, prezydenta miasta).

10. Wykonanie karty (autor, data i podpis)

Lukasz Wodecki, 30.09.2021 r.



11. Zatwierdzenie karty (podpis wojewódzkiego konserwatora zabytków)



Zgodność z oryginałem

stwierdzam

19 LIP. 2023

z up. Wójta Gminy Sobków
Kierownik Referatu
Budownictwa i Inwestycji

Wioletta Konieczna
mgr inż. Wioletta Konieczna

*dotyczy zabytków nieuprzednio rejestrowanych i nieobjętych dotychczasową ewidencją zabytków

GEZ	KARTA ADRESOWA ZABYTKU		3. Miejscowość Mokrsko Górne
1. Nazwa STANOWISKO ARCHEOLOGICZNE	2. Czas powstania Rezydencja obronna		

7. Fotografia z opisem wskazującym orientację w stosunku do sąsiednich terenów lub stron świata albo mapa z zaznaczonym stanowiskiem archeologicznym



4. Adres

Numer obszaru AZP 89-61
 Numer stanowiska w miejscowości: 1
 Numer stanowiska na obszarze: 6

Działki nr: 192, 209, 396, 430, 431, 432, 439, 401/1, 401/3, 401/4, 401/5, 401/7, 401/8 - obręb 0013 Mokrsko Górne

5. Przynależność administracyjna

województwo: świętokrzyskie

powiat: jędrzejowski

gmina: Sobków

6. Formy ochrony

Rejestr Zabytków
 Archeologicznych
 woj. świętokrzyskiego

Decyzje (patrz załącznik)
 Nr Rejestru C.43



zgodność z oryginałem
 stwierdzam
 19 LIP. 2023
 z up. Wójta Gminy Sobków
 Kierownik Referatu
 Budownictwa i Inwestycji
Joanna
 mgr inż. Wioletta Kończyszka

Źródło: Archiwum Zakładowe WUOZ Kielce

Budowę zamku w Mokrsku Górnym podjął jeden z synów Piotra-Floriana z Mokrska, biskup krakowski lub Klemens z Mokrska, kasztelan radomski. Zamek został rozebrany, a budulec użyty został do wzniesienia nowej rezydencji. Po śmierci Klemensa I w 1387 r. majątek Mokrskich został podzielony pomiędzy synów. Klemens, Florian i Andrzej pisali się z Mokrska, mogli być fundatorami murowanego zamku. Tego obiektu mogą dotyczyć wzmianki z 1384-85 od kapelana dworu Andrzeja Mokrskiego. W 1419 r. zamek przekazano Mikołajowi (syn Floriana I). Źródła z 1428 r. określają nowy zamek jako „castrum superiorum”. W 1509 r. Mikołaj Mokrski sprzedał zamek z otaczającymi go dobrami arcybiskupowi gnieźnieńskiemu. W nieznanych okolicznościach w 1519 r. zamek znajdował się w rękach Jana Ciołka, który przekazał go Jakubowi Sancygniowskiemu. Następnie wadał nim Piotr Zborowski, który w 1531 r. sprzedał go królowej Bonie Sforzie. Na ten czas datuje się przebudowę zamku w stylu renesansu przez Piotra Kmity. W 1598 r. Mokrsko należało do Gebulktowskich. W XVII w. przejął je ród Chełmskich. Kolejno władali nim Marianna Chełmska z mężem Mikołajem Książkim, Stanisław Książki z żoną Barbarą Ossolińską, Konstancja z mężem Stanisławem Dębińskim, Konstancy Moszczeński z żoną Ludwiką Michałowską, zamek mogły być niebezpieczne dla osób przebywających w zabytku.

Zamek zbudowany na planie prostokąta z domem mieszkalnym od zachodu i wierzchołkiem od południa z kamienia łamanego z dodatkiem cegły, łączonych na zaprawę wapienną. Dziedziniec otoczony był z trzech stron murem obronnym. Zamek wielokrotnie przebudowywany, ostatni raz w 2 lub 3 ćw. XVII w. - podwyższenie murów kurtynowych i przebite w nich duże otwory okienne. Zamek właściwy otoczony był fosą, której pozostałości widoczne są do dziś. Kondygnacja piwniczna, przyziemia i pierwszego piętra podzielone na trzy sklepione pomieszczenia. Trzecie piętro zajmowały duża sala i boczna komnata. Wieża bramna wysunięta była ryzalitowo po lewo muru południowego, zbudowana na planie kwadratu, na wyższych kondygnacjach przechodząca w wielokąt. Pomiędzy połową XVI i początkiem XVII w. po obu jej stronach dostawiono dwukondygnacyjne skrzydło.

Zabytek posiada bardzo duże indywidualne wartości historyczne, artystyczne i naukowe. Może być przedmiotem badań, w tym archeologicznych.

Stan zachowania: zły

Zachowały się mury przyziemia i piwnice, które są częściowo zagruzowane, fragment ściany szczytowej z resztkami obramienia renesansowego okna, fragment muru kurtynowego. Zabytek jest w bardzo złym stanie, wspierające go prowizoryczne drewniane rusztowanie jest uszkodzone, w wielu miejscach zbutwiało, rozpadające się. Widoczne są ślady działania osób trzecich, które bez wiedzy i zgody właściciela wchodzą na teren zabytku i dokonują tam zniszczeń i aktów wandalizmu - łamanie rusztowań, śmiecenie, odrywanie desek i papy zabezpieczających piwnice. Ruiny zamku mogą być niebezpieczne dla osób przebywających w zabytku.

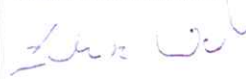
Postulaty konserwatorskie:

- należy wykonać ekspertyzę stanu zachowania zabytku, wskazując sposoby zabezpieczenia i zachowania go w jak najlepszym stanie, która musi zostać uzgodniona z ŚWKZ w Kielcach;
- należy zabezpieczyć zabytek w sposób uniemożliwiający wejście na jego teren osób nieupoważnionych;
- kontynuować prace porządkowe w obrębie dziedzina, fosy i bezpośredniego otoczenia ruin;
- prowadzić okresowe kontrole stanu zachowania;
- korzystać z zabytku w sposób zapewniający trwałe zachowanie jego wartości;
- zabezpieczyć i utrzymywać zabytek oraz jego otoczenie w jak najlepszym stanie;
- wszelkie problemy ze stanem zachowania oraz ewentualnymi zniszczeniami bezwzględnie natychmiastowo zgłaszać organowi nadzoru konserwatorskiego

Wszelkie prace wpływające na stan zachowania, w tym zmianę wyglądu i sposobu zagospodarowania terenu wymagają pozwolenia ŚWKZ w Kielcach w trybie decyzji, stosownie do art. 36 ustawy o ochronie zabytków i opiece nad zabytkami

10. Wykonanie karty (autor, data i podpis)

Lukasz Wodecki, 30.09.2021 r.



11. Zatwierdzenie karty (podpis wojewódzkiego konserwatora zabytków)



Za zgodność z oryginałem
stwierdzam
 19 LIP. 2023
 z up. Wojta Gminy Bobków
 Kierownik Referatu
 Budownictwa i Inwestycji
 mgr inż. *Dawid*
 Koniczna

*dotyczy zabytków nieprzeznaczonych do muzealnego i muzealnego użytku
 ewidencja zabytków

Załącznik do karty Mokrsko Górne Zamek

Teren, na którym znajdują się ruiny zamku w miejscowości Mokrsko Górne, gm. Sobków, pow. jędrzejowski, wpisane do rejestru zabytków:

- decyzją WKZ w Kielcach L.dz. Klt.ZK-4-8/47 z dnia 04.07.1947 r. pod nr 28, jako ruiny zamku z XVI w.;
- decyzją WKZ w Kielcach L.dz.Kl.Vb-680/201/887/71 z dnia 08.05.1971 pod nr 201 Dział A, jako ruiny zamku;
- decyzją WKZ w Kielcach L.dz.Kl.Va-680/820/73 z dnia 05.02.1973 r. pod nr 820 Dział A, jako grodzisko stożkowane;
- decyzją WKZ w Kielcach L.dz.400/Mokrsko Górne/10/87 z dnia 04.04.1987 r. pod nr 28/201/820 Dział Aa, jako teren, na którym znajdują się ruiny zamku.

Zabytek wraz ze strefą ochronną położony jest na działkach o numerach ewid. 192, 209, 396, 430, 431, 432, 439, 401/1, 401/3, 401/4, 401/5, 401/7, 401/8 - obręb 0013 Mokrsko Górne, gmina Sobków, powiat jędrzejowski.



Za zgodność z oryginałem

stwierdzam

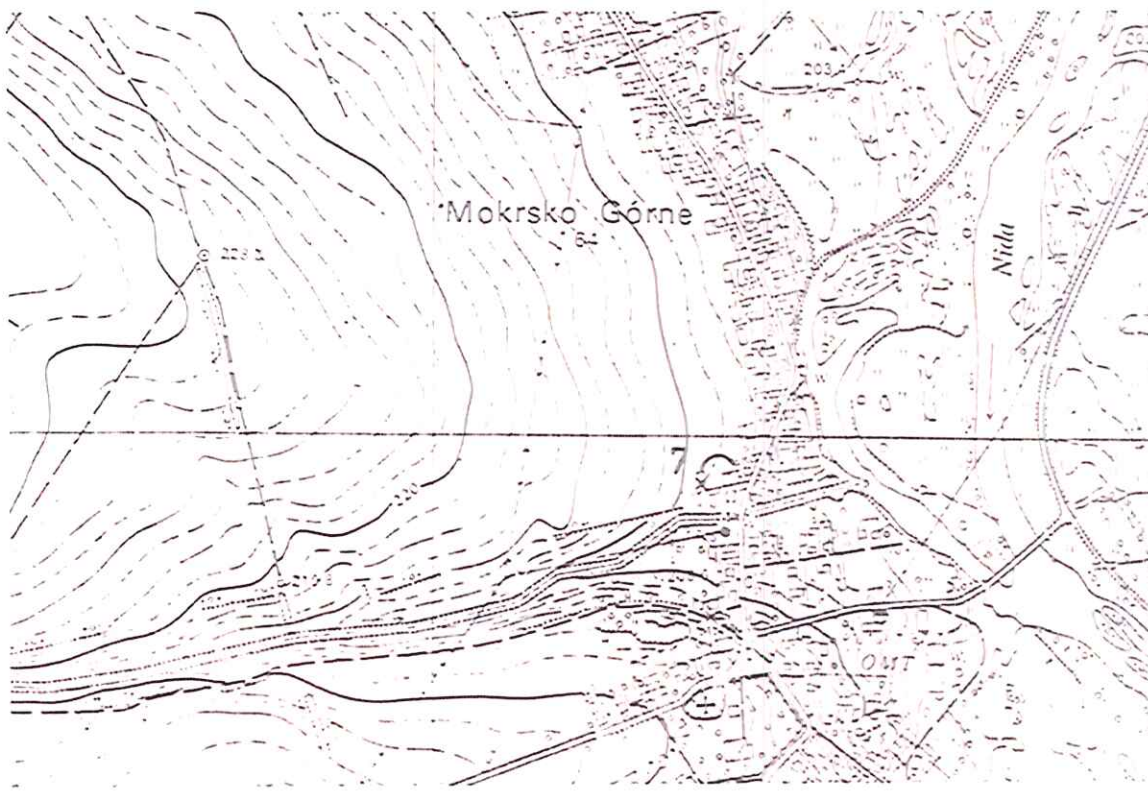
19 LIP. 2023

z up. Wójta Gminy Sobków

Kierownik Referatu

Budownictwa i Inwestycji

Wioletta Konieczna
mgr inż. Wioletta Konieczna

GEZ	KARTA ADRESOWA ZABYTKU		3. Miejscowość Mokrsko Górne
1. Nazwa STANOWISKO ARCHEOLOGICZNE	2. Czas powstania Groby ciałopalne- k. pomorska, wez. okr. łatenski Ślad osadnictwa- prahist. Ślad osadnictwa- wczesne średniowiecze (XII-XIII w.)		
7. Fotografia z opisem wskazującym orientację w stosunku do sąsiednich terenów lub stron świata albo mapa z zaznaczonym stanowiskiem archeologicznym 			4. Adres Numer obszaru AZP 89-61 Numer stanowiska w miejscowości: 2 Numer stanowiska na obszarze: 7 5. Przynależność administracyjna województwo: świętokrzyskie powiat: jędrzejowski gmina: Sobków 6. Formy ochrony zgodność z oryginałem stwierdzam 19 LIP. 2023 z up. Wojta Gminy Sobków Kierownik Referatu Budownictwa i Inwestycji <i>Wioletta</i> mgr inż. Wioletta Konieczna
Źródło: Archiwum Zakładowe WUOZ Kielce			

Stanowisko odkryte przez mieszkańca wsi, Stanisława Sęka w 1966 r. podczas kopania fundamentów pod stodołę. Kilka dni później Z. W. Pyzik przeprowadził tam badania ratownicze.

Stanowisko zewidencjonował w ramach programu Archeologiczne Zdjęcie Polski (AZP) w roku 1990 A. Matoga.

W chwili odkrycia stanowisko znajdowało się na terasie wyższej dużej doliny i stoku małej doliny, na polu ornym. Teren był średnio zabudowany.

Badacz ocenił wielkość stanowiska na ok 0,5 ha, a jego wartość poznawczą na średnią.


Obecnie stanowisko znajduje się na polu uprawnym. Pozostałości stanowiska znajdują się najpewniej pod powierzchnią ziemi. Podczas weryfikacyjnej prospekcji terenowej nie zadokumentowano materiału zabytkowego.

Prace inwestycyjne w granicach wyznaczonych przez Wojewódzkiego Konserwatora Zabytków wymagają uzgodnień ze stanowiska konserwatorskiego. Należy również liczyć się z koniecznością zapewnienia badań archeologicznych związanych z ochroną zabytków archeologicznych, których rodzaj i zakres określi ŚWKZ w Kielcach.

W trakcie prac ziemnych należy postępować zgodnie z art. 32 ust. 1 ustawy z dnia 23 lipca 2003 r. o ochronie zabytków i opiece nad zabytkami, mówiącym, że kto w trakcie prowadzenia robót budowlanych lub ziemnych, odkrył przedmiot, co do którego istnieje przypuszczenie, iż jest on zabytkiem, jest obowiązany:

- 1) wstrzymać wszelkie roboty mogące uszkodzić lub zniszczyć odkryty przedmiot;
- 2) zabezpieczyć, przy użyciu dostępnych środków, ten przedmiot i miejsce jego odkrycia;
- 3) niezwłocznie zawiadomić o tym właściwego wojewódzkiego konserwatora zabytków, a jeśli nie jest to możliwe, właściwego wójta (burmistrza, prezydenta miasta).

Lukasz Wodecki, 30.09.2021 r.




**W zgodność z oryginałem
stwierdzam**

19 LIP. 2023

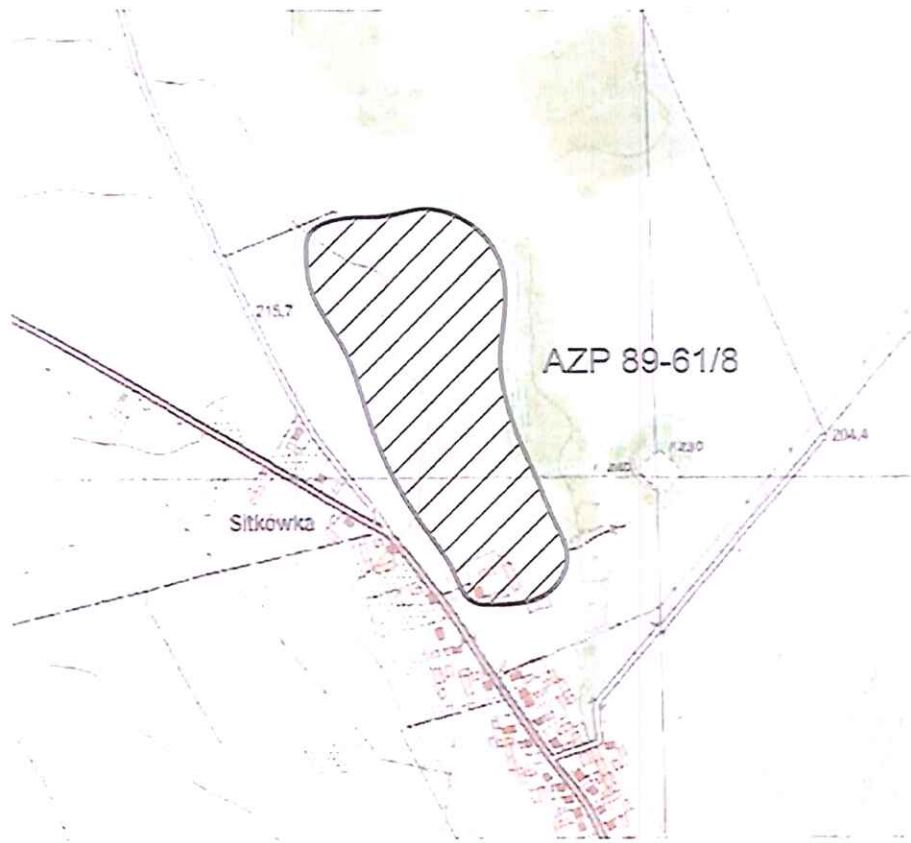
z up. Wójta Gminy Sobków
Kierownik Referatu
Budownictwa i Inwestycji

Wioletta Konieczna
mgr inż. Wioletta Konieczna

*dotyczy zabytków niewpisanych do rejestru zabytków i mieszczących do wojewódzkiego ewidencji zabytków

GEZ	KARTA ADRESOWA ZABYTKU		3. Miejscowość Mokrsko Górne
1. Nazwa STANOWISKO ARCHEOLOGICZNE	2. Czas powstania Patrz załącznik		

7. Fotografia z opisem wskazującym orientację w stosunku do sąsiednich terenów lub stron świata albo mapa z zaznaczonym stanowiskiem archeologicznym



Źródło: Archiwum Zakładowe WUOZ Kielce

4. Adres

Numer obszaru: AZP 89-61
Numer stanowiska w miejscowości: 3
Numer stanowiska na obszarze: 8

Działki nr: 183, 184/3, 184/4, 401/7,
401/8, 401/3- obręb 0013 Mokrsko Górne

5. Przynależność administracyjna

województwo: świętokrzyskie

powiat: jędrzejowski

gmina: Sobków

6. Formy ochrony

Rejestr Zabytków
Archeologicznych
woj. świętokrzyskiego

Decyzja WKZ
w Kielcach
z dnia 07.03.1972 r.
Nr Rejestru C.40

skopie zgodność z oryginałem
świadczam
18 Lip. 2013
z up. Wójta Gminy Sobków
Kierownik Referatu
Budownictwa i Inwestycji
dozw.
mgr inż. Wioletta Konieczna

Stanowisko odkryte w 1968 roku przez Pracownię Archeologiczno-Konserwatorską PP PKZ Oddział w Krakowie. Zewidencjonowane w ramach programu Archeologiczne Zdjęcie Polski (AZP) w roku 1990 przez A. Matogę. Zweryfikowane w 2013 r. przez D. Czernka i w 2016 roku przez P. Janika.

W chwili odkrycia stanowisko znajdowało się na terasie nadzalewowej dużej doliny, na polu ornym. Teren był niezabudowany.

Badacze ocenili wielkość stanowiska na ok 15 ha, a jego wartość na dużą.

Zabytek posiada indywidualne wartości historyczne i naukowe, zwłaszcza wynikające z dobrze zachowanej substancji zabytkowej i wysokiego stopnia autentyczności. Zabytek może być przedmiotem badań, w tym archeologicznych.

Zabytek jest ważnym obiektem archeologicznym. Przedstawia dużą wartość dla badań nad najdawniejszymi dziejami naszego kraju i jako takie podlega ochronie.

UWAGA! Teren wpisany do Rejestru Zabytków jest znacznie mniejszy niż faktyczny obszar niniejszego stanowiska (patrz załącznik).

Stan zachowania: dostateczny/zły

Zabytek w dużej części to pola orne, częściowo porastają go porastają krzewy i drzewa. Pozostałości stanowiska znajdują się pod powierzchnią ziemi. Podczas weryfikacyjnej prospekcji terenowej zadokumentowano liczny materiał zabytkowy, pozostawiony na miejscu.

Postulaty konserwatorskie:

- wyłączyć spod intensywnej uprawy rolnej (orka);
- prowadzić okresowe kontrole stanu zachowania;
- wszelkie problemy ze stanem zachowania oraz ewentualnymi zniszczeniami bezwzględnie natychmiastowo zgłaszać organowi nadzoru konserwatorskiego

Wszelkie prace wpływające na stan zachowania, w tym zmianę wyglądu i sposobu zagospodarowania wymagają pozwolenia ŚWKZ w Kielcach w trybie decyzji, stosownie do art. 36 ustawy o ochronie zabytków i opiece nad zabytkami.

10. Wykonanie karty (autor, data i podpis)

Lukasz Wodecki, 30.09.2021 r.

Lukasz Wodecki

11. Zatwierdzenie karty (podpis wojewódzkiego konserwatora zabytków)



Za zgodność z oryginałem

stwierdzam

19 LIP. 2023

z up. Wojta Gminy Sobków
Kierownik Referatu
Budownictwa i Inwestycji

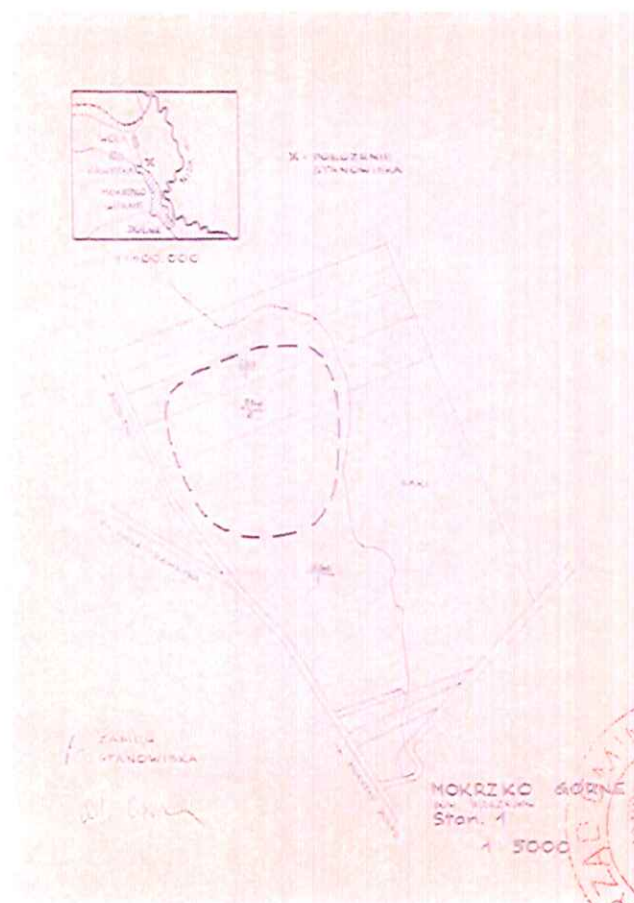
mgr *Ł. Koneczna* Koneczna

*dotyczy zabytków wpisanych do rejestru zabytków i mieszczących się do terenów objętych ewidencją zabytków

Załącznik do karty Mokrsko Górne 3 AZP 89-61/8

Dot. 2. Ślad osadnictwa- epoka kamienia
Osada- k. przeworskiej, ml. okr. przedrzymski- okr. wczesnorzymski
Osada- pradzieje
Ślad osadnictwa- k. staropolska, XVII i XVIII w.
Rejestr: osada kultury trzebieńskiej i z okresu wpływów rzymskich

Dot. 7. i 8.



Źródło: Archiwum Zakładowe WUOZ Kielce



W zgodności z oryginałem
stwierdzam
19 LIP. 2023
z up. Wójta Gminy Sobków
Kierownik Referatu
Budownictwa i Inwestycji
Łowicz
mgr inż. Wioletta Koniczna

GEZ	KARTA ADRESOWA ZABYTKU		3. Miejscowość Mokrsko Górne
1. Nazwa STANOWISKO ARCHEOLOGICZNE	2. Czas powstania Osada- prahist.		
7. Fotografia z opisem wskazującym orientację w stosunku do sąsiednich terenów lub stron świata albo mapa z zaznaczonym stanowiskiem archeologicznym 			4. Adres Numer obszaru AZP 89-61 Numer stanowiska w miejscowości: 4 Numer stanowiska na obszarze: 9 5. Przynależność administracyjna województwo: świętokrzyskie powiat: jędrzejowski gmina: Sobków 6. Formy ochrony  Za zgodność z oryginałem: stwierdzam 19 LIP 2023 Kierownik Referatu Budowictwa i Inwestycji <i>Loce</i> mgr inż. Wioletta Koniczna
Źródło: Archiwum Zakładowe WUOZ Kielce			

8. Historia, opis i wartości

Stanowisko odkryte w 1968 roku przez Pracownię Archeologiczno-Konserwatorską PP PKZ Oddział w Krakowie. Zewidencjonowane w ramach programu Archeologiczne Zdjęcie Polski (AZP) w roku 1990 przez A. Matogę- nie ujawnił śladów istnienia stanowiska.

W chwili odkrycia stanowisko znajdowało się na terasie nadzalewowej dużej doliny i stoku małej doliny, na polu ornym. Teren był niezabudowany.

Badacze ocenili wielkość stanowiska na ok 0,5 ha, a jego wartość na małą.

9. Stan zachowania i postulaty dotyczące konserwacji

Stanowisko znane z danych archiwalnych. Karta Ewidencyjna Zabytku Archeologicznego została stworzona w oparciu o materiały znajdujące się w Archiwum Zakładowym WUOZ Kielce.

Ze względu na brak danych dotyczących dokładnej lokalizacji, brak możliwości dokonania prospekcji terenowej.

Prace ziemne w granicach administracyjnych miejscowości Mokrsko Górne, powinny być konsultowane ze Świętokrzyskim Wojewódzkim Konserwatorem Zabytków w Kielcach.

10. Wykonanie karty (autor, data i podpis)

Lukasz Wodecki, 30.09.2021 r.

11. Zatwierdzenie karty (podpis wojewodkiego konserwatora zabytków)



**Za zgodność z oryginałem
stwierdzam**

19 LIP. 2023

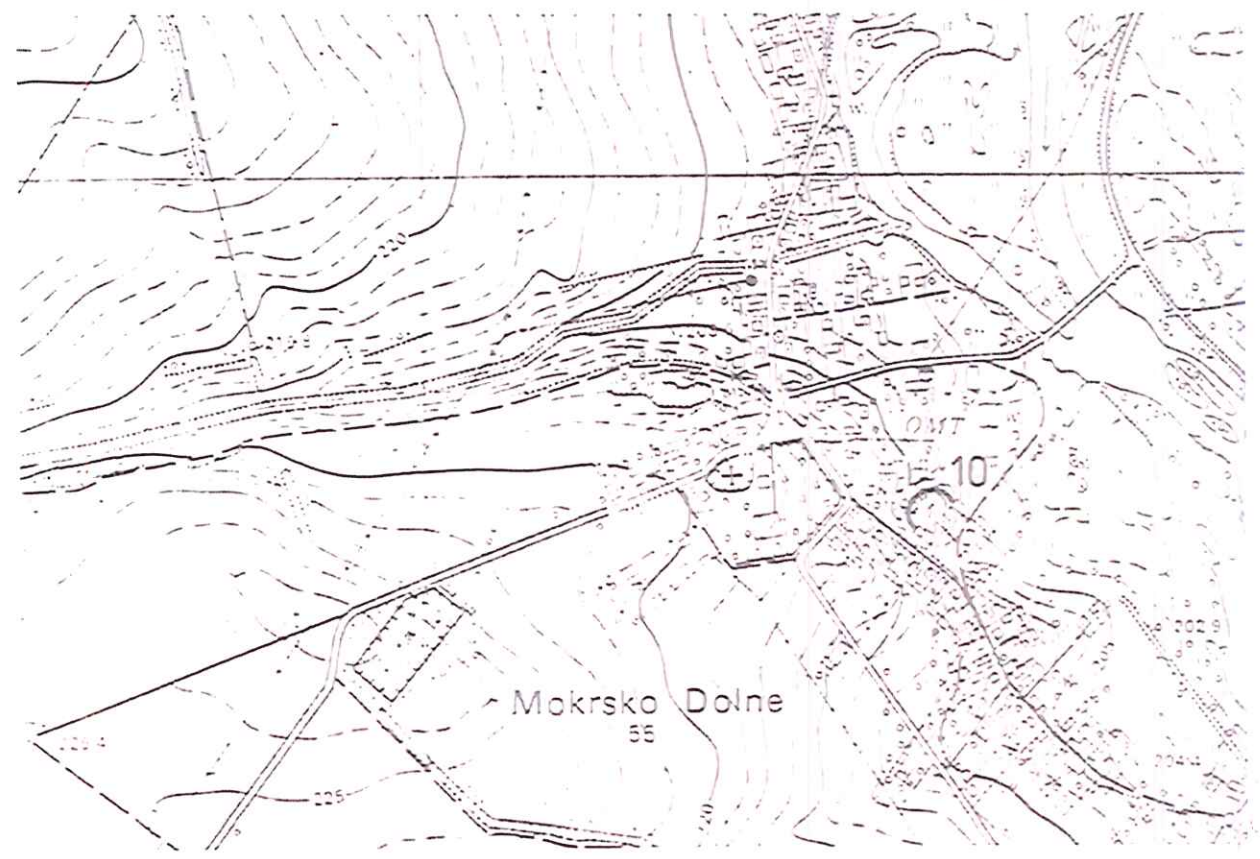
z up. Wojta Gminy Sobków
Kierownik Referatu
Budownictwa i Inwestycji

Wioletta Koniczna
mgr inż. Wioletta Koniczna

*dotyczy zabytków nie wpisanych do rejestru zabytków, a powołanych do wojewódzkiej ewidencji zabytków

GEZ	KARTA ADRESOWA ZABYTKU		3. Miejscowość
1. Nazwa STANOWISKO ARCHEOLOGICZNE	2. Czas powstania Grodzisko stożkowate- późne średniowiecze (XIII-XV w.)	Mokrsko Dolne „Dworska Góra”	

7. Fotografia z opisem wskazującym orientację w stosunku do sąsiednich terenów lub stron świata albo mapa z zaznaczonym stanowiskiem archeologicznym



Źródło: Archiwum Zakładowe WUOZ Kielce

4. Adres

Numer obszaru AZP 89-61
 Numer stanowiska w miejscowości: 1
 Numer stanowiska na obszarze: 10

Działki nr: 137, 138, 139, 140, 141,
 143/2, 143/3, 143/4, 144, 404- obręb
 0012 Mokrsko Dolne

5. Przynależność administracyjna

województwo: świętokrzyskie
 powiat: jędrzejowski
 gmina: Sobków

6. Formy ochrony

Rejestr Zabytków
 Archeologicznych
 woj. świętokrzyskiego

Decyzje WKZ
 w Kielcach
 z dnia 26.05.1967
 i 18.03.1987 r.
 Nr Rejestru 638

**zgodność z oryginałem
 stwierdzam**

19 LIP. 2023

z up. Wójta Gminy Sobków
 Kierownik Referatu
 Budownictwa i Inwentaryzacji

do cur
 mgr inż. Wioletta Kuna

Stanowisko zewidencjonowane w ramach programu Archeologiczne Zdjęcie Polski (AZP) w roku 1990 przez A. Matogę.

W chwili odkrycia stanowisko znajdowało się na terasie nadzalewowej dużej doliny, w parku założenia podworskiego. Teren był średnio zabudowany.

Badacz ocenił wielkość stanowiska na ok 1 ha, a jego wartość na dużą.

Do 1976 roku na grodzisku prowadzone były tylko prace weryfikacyjno-poszukiwawcze. W latach 1976-79 stanowisko było badane wykopaliskowo przez Z. W. Pyzika.

Na podstawie analizy materiału ustalono, że gródek użytkowano dwufazowo. Pierwszy, zapewne drewniany gródek, wzniesiono w 2 poł. XIII w. Spłonął najprawdopodobniej na pocz. XIV w. Po pożarze rozpoczęto budowę niewielkiego założenia zamkowego- przed 1380 roku, przez biskupa krakowskiego Floriana z Mokraska, ale jej nie dokończył z powodu śmierci. Jego spadkobiercy pozwolili na rozebranie zamku, a swoją siedzibę pobudowali w innym miejscu, w postaci zamku gotyckiego.

Zabytek posiada indywidualne wartości historyczne i naukowe, zwłaszcza wynikające z dobrze zachowanej substancji zabytkowej i wysokiego stopnia autentyczności. Zabytek może być przedmiotem badań, w tym archeologicznych.

Zabytek jest ważnym obiektem archeologicznym. Przedstawia dużą wartość dla badań nad najdawniejszymi dziejami naszego kraju i jako takie podlega ochronie.

Stan zachowania: dostateczny/zły

Zabytek w dużej części porastają krzewy i drzewa, częściowo w obrębie zabudowań gospodarczych. Część nasypu uległa zniszczeniu, część prowizorycznie umocniona przez właścicieli sąsiednich posesji. Podczas weryfikacyjnej prospekcji terenowej nie zadokumentowano materiału zabytkowego.

Postulaty konserwatorskie:

- przygotować plan zabezpieczenia i ochrony grodziska, który musi zostać uzgodniony z ŚWKZ w Kielcach;

- prowadzić okresowe kontrole stanu zachowania;

- wszelkie problemy ze stanem zachowania oraz ewentualnymi zniszczeniami bezwzględnie natychmiastowo zgłaszać organowi nadzoru konserwatorskiego

Wszelkie prace wpływające na stan zachowania, w tym zmianę wyglądu i sposobu zagospodarowania wymagają pozwolenia ŚWKZ w Kielcach w trybie decyzji, stosownie do art. 36 ustawy o ochronie zabytków i opiece nad zabytkami.

10. Wykonanie karty (autor, data i podpis)

Lukasz Wodecki, 30.09.2021 r.

Lukasz Wodecki

11. Z potwierdzenie karty (podpis wojewódzkiego konserwatora zabytków):



W zgodność z oryginałem

świadcza

19 LIP. 2023

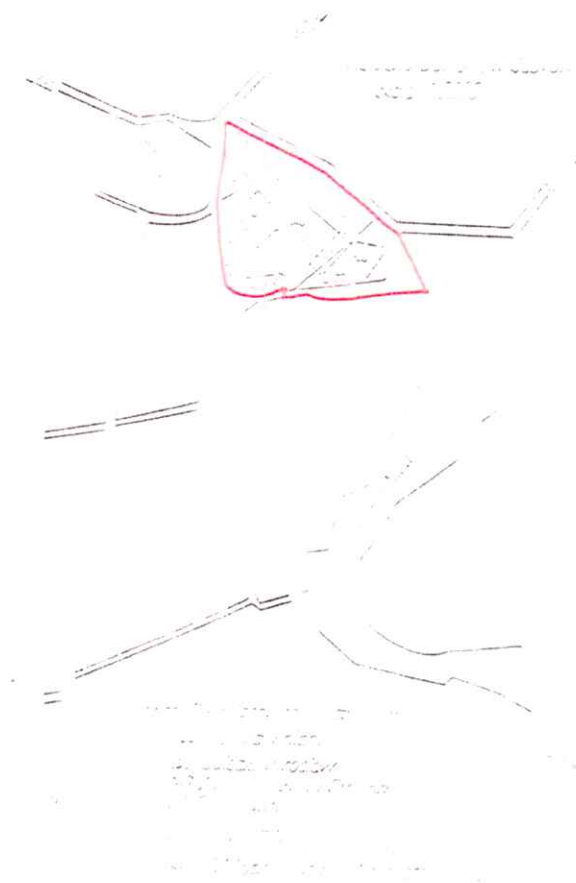
z up. Wojta Gminy Sobków
Kierownik Referatu
Budownictwa i Inwestycji

mgr. Dłuzewski
Wioletta Konieczna

*dotyczy zabytków wpisanych do rejestru zabytków i posiadających status zabytków województwa

ewidencji zabytków

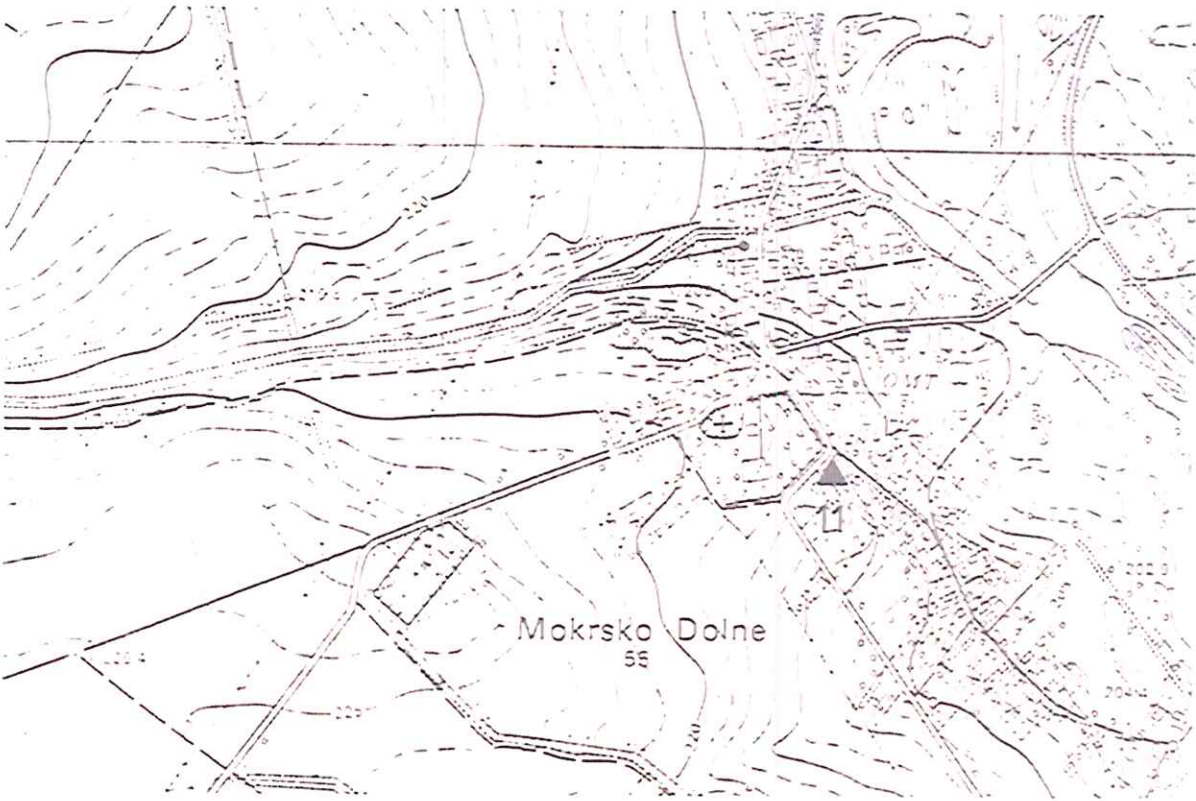

Załącznik do karty Mokrsko Dolne „Dworska Góra”



Źródło: Archiwum Zakładowe WUOZ Kielce



Za zgodność z oryginałem
stwierdzam
19 LIP. 2023
z up. Wojta Gminy Sobków
Kierownik Referatu
Budownictwa i Inwestycji
Loce
mgr inż. Wioletta Koniczna

GEZ	KARTA ADRESOWA ZABYTKU		3. Miejscowość Mokrsko Dolne
1. Nazwa STANOWISKO ARCHEOLOGICZNE	2. Czas powstania Skarb monet- lata ukrycia skarbu 1589-1590 Fragm.. zabudowy wiejskiej- XVI-XVII w.		
7. Fotografia z opisem wskazującym orientację w stosunku do sąsiednich terenów lub stron świata albo mapa z zaznaczonym stanowiskiem archeologicznym			4. Adres:
 <p style="text-align: center;">Mokrsko Dolne 55</p>			Numer obszaru AZP 89-61 Numer stanowiska w miejscowości: 2 Numer stanowiska na obszarze: 11
			5. Przynależność administracyjna województwo: świętokrzyskie powiat: jędrzejowski gmina: Sobków
			6. Formy ochrony  <p style="color: red; font-weight: bold;">za zgodność z oryginałem stwierdzam 19 LIP. 2023</p> <p style="color: red;">z up. Wójta Gminy Sobków, Kierownika Referatu Budownictwa i Inwestycji</p> <p style="color: blue; font-style: italic;">do an</p> <p style="color: red;">mgr inż. Wioletta Konieczna</p>

Źródło: Archiwum Zakładowe WUOZ Kielce

8. Historia, opis i wartość

Na skarb monet natrafili mieszkańcy Mokrska Dolnego- Stanisław Chabel i Stanisław Wnuk w 1970 r. podczas kopania dołu na kopiec na ziemniaki. Po interwencji policji z Sobkowa odzyskano 142 monety (znalazcy podzielili się monetami, najprawdopodobniej 5 monet trafiło do prywatnego kolekcjonera), które przekazano do Muzeum Narodowego w Kielcach.

Stanowisko zewidencjonowane w ramach programu Archeologiczne Zdjęcie Polski (AZP) w roku 1990 przez A. Matogę.

W chwili odkrycia stanowisko znajdowało się na terasie wyższej dużej doliny, na polu ornym. Teren był zabudowany.

Badacz ocenił wielkość stanowiska na ok 1 ar, a jego wartość na średnią.

9. Stan zachowania i postulaty dotyczące konserwacji

Stanowisko znane z danych archiwalnych. Karta Ewidencyjna Zabytku Archeologicznego została stworzona w oparciu o materiały znajdujące się w Archiwum Zakładowym WUOZ Kielce.

Prace ziemne w granicach administracyjnych miejscowości Mokrsko Dolne, powinny być konsultowane ze Świętokrzyskim Wojewódzkim Konserwatorem Zabytków w Kielcach.

10. Wykonanie karty (autor, data i podpis)

Lukasz Wodecki, 30.09.2021 r.

11. Zatwierdzenie karty (podpis wojewódzkiego konserwatora zabytków)



W zgodności z oryginałem
stwierdzam

19 LIP. 2023

z up. Wójta Gminy Sobków
Kierownik Referatu
Budownictwa i Inwestycji

Wioletta Kończyszka
m. p. inż. Wioletta Kończyszka

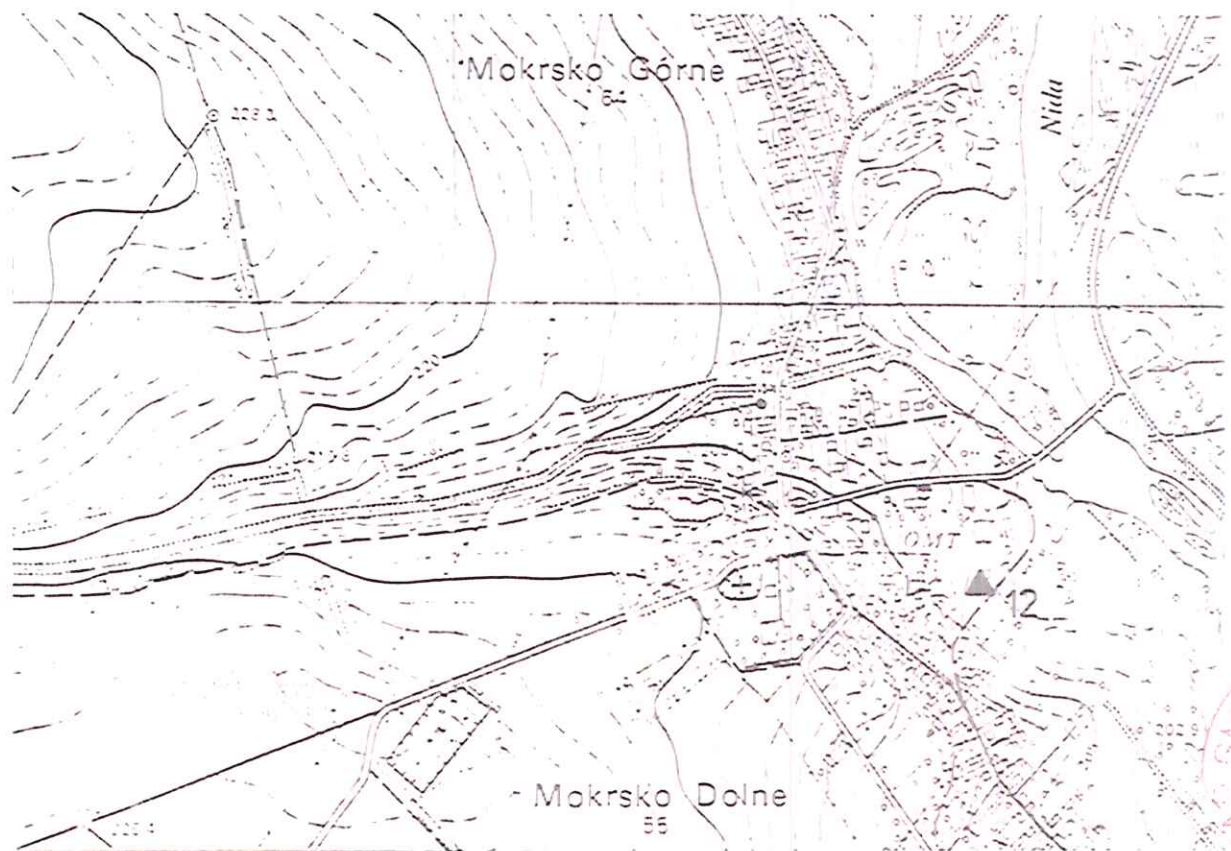
*dotyczy zabytków wpisanych do rejestru zabytków i nieruchomości do wojewódzkiej ewidencji zabytków

GEZ	KARTA ADRESOWA ZABYTKU	3. Miejscowość
-----	-------------------------------	----------------

1. Nazwa STANOWISKO ARCHEOLOGICZNE	2. Czas powstania Siedziba możnowładcza?- XIII-XVIII w. (zasadniczo XVI-XVII w.)
--	---

Mokrsko Dolne
„Zamczysko”

7. Fotografia z opisem wskazującym orientację w stosunku do sąsiednich terenów lub stron świata albo mapa z zaznaczonym stanowiskiem archeologicznym



4. Adres
Numer obszaru AZP 89-61
Numer stanowiska w miejscowości: 3
Numer stanowiska na obszarze: 12

5. Przynależność administracyjna
województwo: świętokrzyskie
powiat: jędrzejowski
gmina: Sobków

6. Formy ochrony
Na terenie wpisanym do Rejestru Zabytków Archeologicznych woj. świętokrzyskiego

Decyzje WKZ w Kielcach z dnia 26.05.1967 i 18.03.1987 r. Nr Rejestru C.38



W zgodności z oryginałem stwierdzam
19 LIP. 2023
z up. Wójta Gminy Sobków
Kierownik Referatu Budownictwa i Inwestycji
Bożena
mar inż. Wioletta Konieczna

Źródło: Archiwum Zakładowe WUOZ Kielce

8. Historia, opis i wartości

W 1977 roku Z. W. Pyzik przeprowadził badania wykopaliskowe na terenie parku podworskiego. Odkrył warstwę kulturową z dużą ilością materiału zabytkowego, datowanego na czasy od XIII do XVII-XVIII w. Pyzik stawia tezę, że odkrył relikty rezydencji możnowładczej. Sugeruje, że w czasach nowożytnych mógł znajdować się w tym miejscu budynek mieszkalny służący jako siedziba nadzoru przeprawy przez Nidę.

Stanowisko zewidencjonował w ramach programu Archeologiczne Zdjęcie Polski (AZP) w roku 1990 A. Matoga.

W chwili odkrycia stanowisko znajdowało się na terasie nadzalewowej dużej doliny, w parku w założeniu podworskim.

Badacz ocenił wielkość stanowiska na ok 1 ar. a jego wartość na średnią.

9. Stan zachowania i postulaty dotyczące konserwacji

Stanowisko znane z danych archiwalnych. Karta Ewidencyjna Zabytku Archeologicznego została stworzona w oparciu o materiały znajdujące się w Muzeum Narodowym w Kielcach oraz dokumentację znajdującą się w Archiwum Zakładowym WUOZ Kielce.

Wszelkie prace wpływające na stan zachowania, w tym zmianę wyglądu i sposobu zagospodarowania wymagają pozwolenia ŚWKZ w Kielcach w trybie decyzji, stosownie do art. 36 ustawy o ochronie zabytków i opiece nad zabytkami.

10. Wykonanie karty (autor, data i podpis)

Lukasz Wodecki, 30.09.2021 r.

11. Zatwierdzenie karty (podpis wojewódzkiego konserwatora zabytków)



W zgodność z oryginałem

stwierdzam

19 LIP. 2023

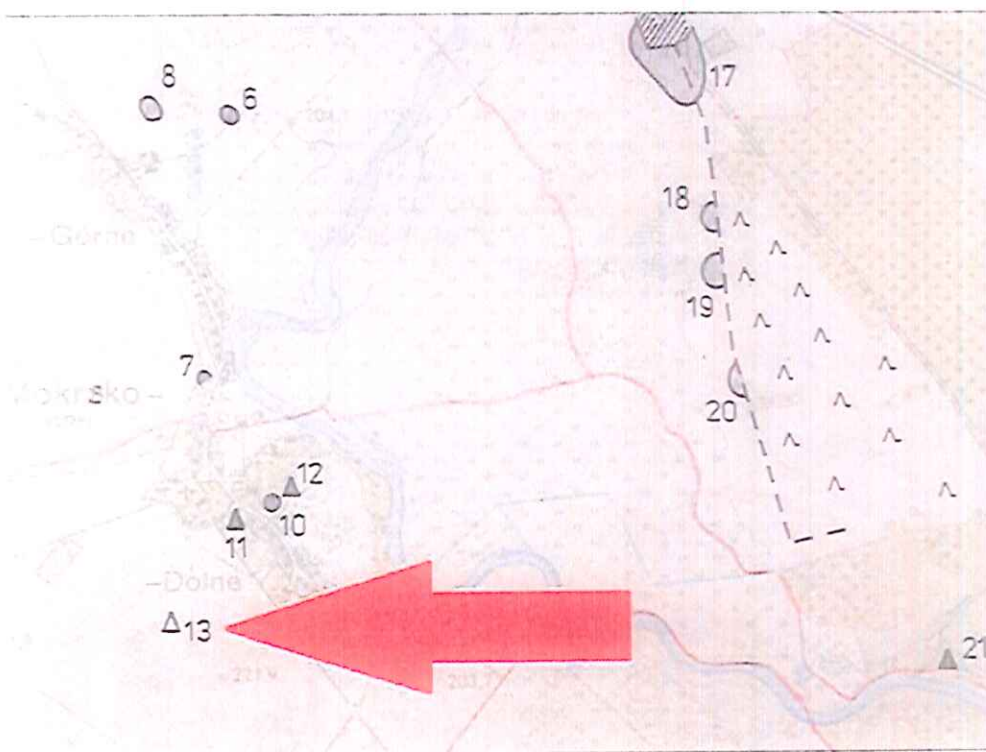
z upoważnienia Gminy Sobków
Kierownik Referatu
Budownictwa i Inwestycji

*dotyczy zabytków nie wpisanych do rejestru zabytków i nieobjętych ochroną konserwatorską

ewidencja zabytków

GEZ	KARTA ADRESOWA ZABYTKU		3. Miejscowość Mokrsko Dolne
1. Nazwa STANOWISKO ARCHEOLOGICZNE	2. Czas powstania Znalezisko luźne- wczesne średniowiecze		

7. Fotografia z opisem wskazującym orientację w stosunku do sąsiednich terenów lub stron świata albo mapa z zaznaczonym stanowiskiem archeologicznym



Źródło: Archiwum Zakładowe WUOZ Kielce

4. Adres

Numer obszaru AZP 89-61
Numer stanowiska w miejscowości: -
Numer stanowiska na obszarze: 13

5. Przynależność administracyjna

województwo: świętokrzyskie

powiat: jędrzejowski

gmina: Sobków

6. Formy ochrony



**za zgodność z oryginałem
stwierdzam**

19 LIP. 2023

z up. Wójta Gminy Sobków
Kierownik Referatu
Budownictwa i Inwestycji
Wioletta Konieczna
mgr inż. Wioletta Konieczna

Naczynie przekazano do Muzeum Narodowego w Kielcach M. Kozińska w 1965 roku. Zostało odkryte na terenie wsi w bliżej nieokreślonych okolicznościach i lokalizacji.
Stanowisko zewidencjonowane w ramach programu Archeologiczne Zdjęcie Polski (AZP) w roku 1990 przez A. Matogę.

Stanowisko znane z danych archiwalnych. Karta Ewidencyjna Zabytku Archeologicznego została stworzona w oparciu o materiały znajdujące się w Archiwum Zakładowym WUOZ Kielce.

Ze względu na brak danych dotyczących dokładnej lokalizacji, brak możliwości dokonania prospekcji terenowej.

Prace ziemne w granicach administracyjnych miejscowości Mokrsko Dolne, powinny być konsultowane ze Świętokrzyskim Wojewódzkim Konserwatorem Zabytków w Kielcach.


Lukasz Wodecki, 30.09.2021 r.

Lukasz Wodecki



W zgodności z oryginałem
ZATWIERDZAM
19 LIP. 2023
z up. Wojta Gminy Sobków
Kierownik Referatu
Budownictwa i Inwestycji
maria kowalska
maria kowalska
konieczna

*dotyczy zabytków nie wpisanych do rejestru zabytków i nieobjętych do wojewódzkiej ewidencji zabytków

GEZ	KARTA ADRESOWA ZABYTKU		3. Miejscowość Sobków
1. Nazwa STANOWISKO ARCHEOLOGICZNE	2. Czas powstania Osada- k. łużycka, schyłek EB- okr. halsztacki Osada- k. przeworska, okr. wczesnorzymski Ślad osadnictwa- wczesne średniowiecze (XII-XIII w.)		
7. Fotografia z opisem wskazującym orientację w stosunku do sąsiednich terenów lub stron świata albo mapa z zaznaczonym stanowiskiem archeologicznym			4. Adres
			Numer obszaru AZP 89-61 Numer stanowiska w miejscowości: 1 Numer stanowiska na obszarze: 16
			5. Przynależność administracyjna województwo: świętokrzyskie powiat: jędrzejowski gmina: Sobków
			6. Formy ochrony Rejestr Zabytków Archeologicznych woj. świętokrzyskiego Decyzja WKZ w Kielcach z dnia 07.03.1972 r. Nr Rejestru 713 Dział A

Źródło: Archiwum Zakładowe WUOZ Kielce


**Za zgodność z oryginałem
 stwierdzam**
 19 LIP. 2023
 z up. Wójta Gminy Sobków
 Kierownik Referatu
 Budownictwa i Inwestycji
Łowicz
 mgr inż. Wioletta Koniczyna

Stanowisko odkryte w 1968 roku przez Pracownię Archeologiczno-Konserwatorską PP PKZ Oddział w Krakowie.

Stanowisko zewidencjonował w ramach programu Archeologiczne Zdjęcie Polski (AZP) w roku 1990 A. Matoga. W latach 2005-2021 na stanowisku przeprowadzono badania wykopaliskowe, które potwierdziły większy zasięg niż ten wskazany w 1990 roku.

W chwili odkrycia stanowisko znajdowało się na terasie nadzalewowej i terasie wyższej dużej doliny, na polu ornym. Teren był średnio zabudowany.

Badacz ocenił wielkości stanowiska na ok 5 ha.

Zabytek jest ważnym obiektem archeologicznym. Przedstawia dużą wartość dla badań nad najdawniejszymi dziejami naszego kraju i jako takie podlega ochronie.

Stan zachowania: dostateczny/zły

Zabytek prawie w całości na polach ornym, częściowo w obrębie zabudowań gospodarczych. Pozostałości stanowiska znajdują się pod powierzchnią ziemi. Podczas weryfikacyjnej prospekcji terenowej zadokumentowano liczny materiał zabytkowy, pozostawiony na miejscu.

Postulaty konserwatorskie:

- wyłączyć spod intensywnej uprawy rolnej (orka);
- ograniczyć możliwość zabudowy chronionego obszaru;
- prowadzić okresowe kontrole stanu zachowania;
- wszelkie problemy ze stanem zachowania oraz ewentualnymi zniszczeniami bezzwłocznie natychmiastowo zgłaszać organowi nadzoru konserwatorskiego

Wszelkie prace wpływające na stan zachowania, w tym zmianę wyglądu i sposobu zagospodarowania wymagają pozwolenia SWKZ w Kielcach w trybie decyzji, stosownie do art. 36 ustawy o ochronie zabytków i opiece nad zabytkami.

10. Wykonanie karty (autor, data i podpis)

Lukasz Wodecki, 30.09.2021 r.

Lukasz Wodecki

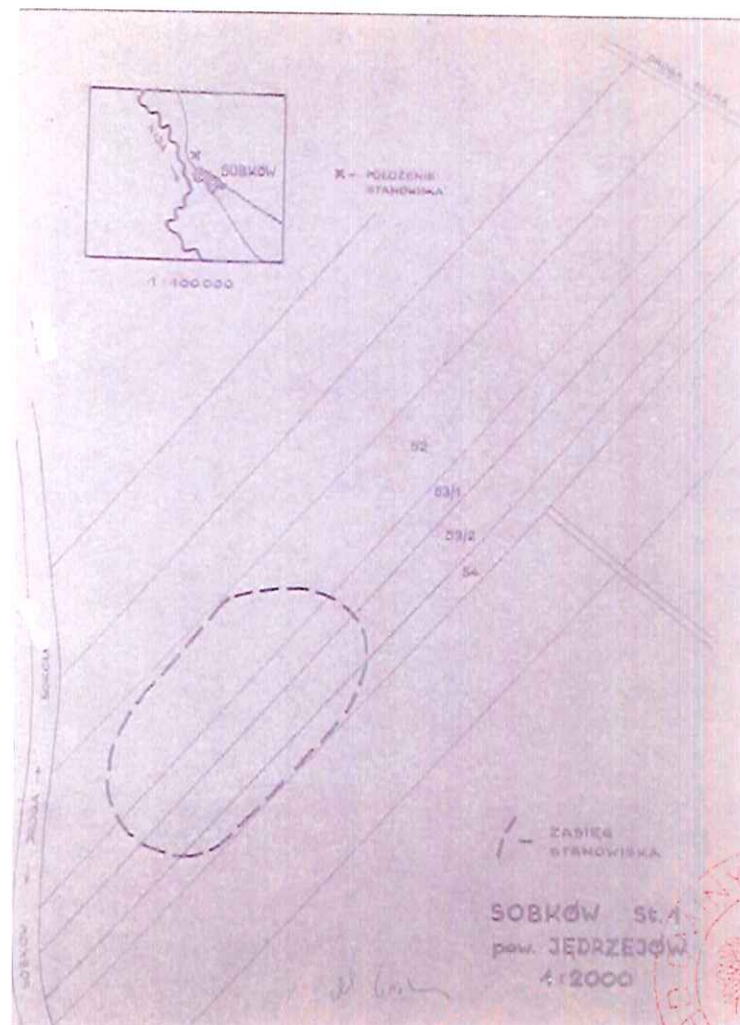
11. Zatwierdzenie karty (podpis wojewódzkiego konserwatora zabytków)



**Za zgodność z oryginałem
stwierdzam**
19 LIP. 2023
z up. Wojta Gminy Sobków
Kierownik Referatu
Budownictwa i Inwestycji
Konieczna
mar 19 2023

*dotyczy zabytków nie wpisanych do rejestru zabytków i nieobjętych ochroną konserwatorską
owidencji zabytków

Załącznik do karty Sobków I AZP 89-61/16



«za zgodność z oryginałem»

świadczam

19 LIP. 2023

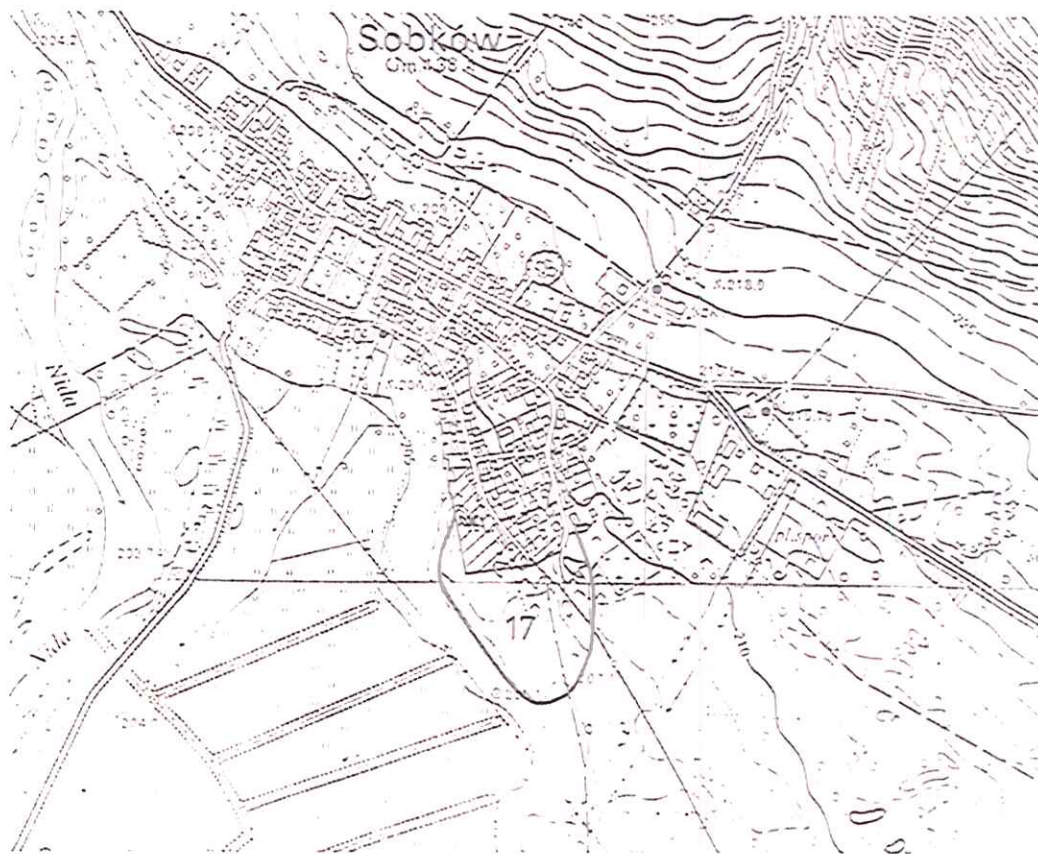
z upoważnienia Gminy Sobków
Kierownik Referatu
Budownictwa i Inwestycji

Wioletta Koniczna
mgr inż. Wioletta Koniczna

Źródło: Archiwum Zakładowe WUOZ Kielce

GEZ	KARTA ADRESOWA ZABYTKU		3. Miejscowość
1. Nazwa STANOWISKO ARCHEOLOGICZNE	2. Czas powstania Osada- k. luzycka Osada- k. przeworska, okres wplywow rzymskich Wies- czasy nowozytne	Sobków	

7. Fotografia z opisem wskazujacym orientacje w stosunku do sasiednich terenow lub stron swiata albo mapa z zaznaczonym stanowiskiem archeologicznym



Źródło: Archiwum Zakładowe WUOZ Kielce

4. Adres

Numer obszaru AZP 89-61
Numer stanowiska w miejscowości: 2
Numer stanowiska na obszarze: 17

5. Przynależność administracyjna

województwo: świętokrzyskie

powiat: jędrzejowski

gmina: Sobków

6. Formy ochrony

Rejestr Zabytków
Archeologicznych
woj. świętokrzyskiego

Decyzja WKZ
w Kielcach
z dnia 07.03.1972 r.
Nr Rejestru 71 Dział A



**W zgodności z oryginałem
stwierdzam**
19 LIP. 2013
z upoważnienia Gminy Sobków
Kierownik Referatu
Budownictwa i Inwestycji
Wioletta
mgr inż. Wioletta Konieczna

Stanowisko odkryte w 1968 roku przez Pracownię Archeologiczno-Konserwatorską PP PKZ Oddział w Krakowie. Pierwotnie podzielone sztucznie na 3 odrębne skupiska.

W 1981 roku A. Matoga przeprowadził inspekcję konserwatorską w związku z doniesieniami o niszczeniu stanowiska, czego jednak nie odnotował na miejscu.

Stanowisko zewidencjonował w ramach programu Archeologiczne Zdjęcie Polski (AZP) w roku 1990 A. Matoga.

W latach 2005-2019 przeprowadzono badania wykopaliskowe inwestycyjne.

W chwili odkrycia stanowisko znajdowało się na terasie nadzalewowej dużej doliny, na polu ornym, łące i nieużytkach. Teren był średnio zabudowany.

Badacz ocenił wielkości stanowiska na ok 5 ha.

Zabytek jest ważnym obiektem archeologicznym. Przedstawia dużą wartość dla badań nad najdawniejszymi dziejami naszego kraju i jako takie podlega ochronie.

Stan zachowania: dostateczny/zły
Zabytek prawie w całości na polach ornym i nieużytkach/ łąkach, częściowo w obrębie zabudowań gospodarczych. Pozostałości stanowiska znajdują się pod powierzchnią ziemi. Podczas weryfikacyjnej prospekcji terenowej zadokumentowano materiał zabytkowy- 12 fragmentów ceramiki, pozostawiony na miejscu.

Postulaty konserwatorskie:

- wyłączyć spod intensywnej uprawy rolnej (orka);
- ograniczyć zabudowę w obrębie stanowiska;
- przeprowadzić badania ratownicze w najbardziej zagrożonej zniszczeniem części stanowiska;
- prowadzić okresowe kontrole stanu zachowania;
- wszelkie problemy ze stanem zachowania oraz ewentualnymi zniszczeniami bezwzględnie natychmiastowo zgłaszać organowi nadzoru konserwatorskiego

Wszelkie prace wpływające na stan zachowania, w tym zmianę wyglądu i sposobu zagospodarowania wymagają pozwolenia ŚWKZ w Kielcach w trybie decyzji, stosownie do art. 36 ustawy o ochronie zabytków i opiece nad zabytkami.

Lukasz Wodecki, 30.09.2021 r.

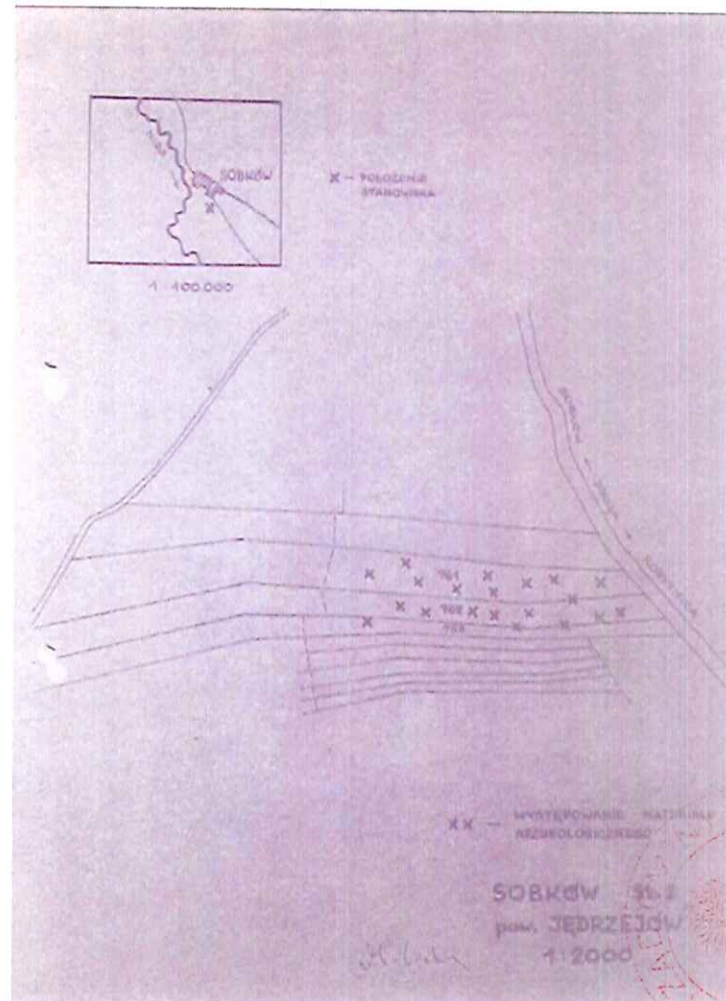



**Za zgodność z oryginałem
stwierdzam**

19 LIP. 2023

z upoważnienia Gminy Sobków
Kierownik Referatu
Budownictwa i Inwestycji
Olga Włodarczyk
mgr. Wioletta Konieczna

Załącznik do karty Sobków 2 AZP 89-61/17



Zgodność z oryginałem

świadczam

19 LIP. 2023

z upoważnienia Gminy Sobków

Kierownik Referatu

Budownictwa i Inwestycji

Wioletta Koniczna
mgr inż. Wioletta Koniczna

Źródło: Archiwum Zakładowe WUOZ Kielce

GEZ	KARTA ADRESOWA ZABYTKU		3. Miejscowość Sobków
1. Nazwa STANOWISKO ARCHEOLOGICZNE	2. Czas powstania 1. Osada?- k. przeworskiej, MOP (?)- OWR (WOR-MOR) 2. Osada? Karczma? Obóz wojskowy- partyzancki?- wczesne średniowiecze- nowożytność		
7. Fotografia z opisem wskazującym orientację w stosunku do sąsiednich terenów lub stron świata albo mapa z zaznaczonym stanowiskiem archeologicznym			4. Adres Numer obszaru AZP 89-61 Numer stanowiska w miejscowości: 3, 4, 5 Numer stanowiska na obszarze: 18, 19, 20 Działki nr 557-591, 605, 655-676, 679/1-684/1, 686/1-692/1, 694/1-698/1, 699/3, 699/6, 701/1-705/1, 763, 765, 767, 769, 784
			5. Przynależność administracyjna województwo: świętokrzyskie
			powiat: jędrzejowski gmina: Sobków 6. Formy ochrony  <p>zgodność z oryginałem świadczam 19 LIP. 2023</p> <p>z up. Wojta Gminy Sobków, Kierownik Referatu Budownictwa i Inwestycji <i>Łoć</i> mgr inż. Wioletta Korczyńska</p>
Źródło: Archiwum Zakładowe WUOZ Kielce			

8. Historia, opis i wartości

Stanowiska odkryte w 1968 roku przez Pracownię Archeologiczno-Konserwatorską PP PKZ Oddział w Krakowie. Pierwotnie jako odrębne dwa stanowiska 3/18 i 4/19. Można przypuszczać, że do tego kompleksu należy również stanowisko Sobków 5/20.

Stanowiska zewidencjonował w ramach programu Archeologiczne Zdjęcie Polski (AZP) w roku 1990 A. Matoga.

W chwili odkrycia stanowisko znajdowało się na terasie nadzalewowej dużej doliny, na polu ornym, łące i nieużytkach oraz w lesie. Teren był niezabudowany.

Badacze ocenili wielkości stanowisk/a na ok 15 ha.

W 2011 r. Inspekcja Archeologiczna WUOZ Kielce przeprowadziła liczne inspekcje terenowe w rejonie obu stanowisk. Znalezione dużą ilość materiału zidentyfikowanego jako pradziejowy (trzciniński, łużycki, przeworski). 3 lata wcześniej pozyskano przy użyciu wykrywacza metali denar rzymski i zapinkę brązową grupy V pochodną od 128. Natrafiono również na ślady żuźla, być może związanego z obróbką kowalską. Najprawdopodobniej mamy do czynienia z kompleksem osadniczym. Można się spodziewać, że na terenie kompleksu może być zlokalizowane cmentarzysko kultury przeworskiej. Z okolic stanowisk pochodzą liczne monety, guziki wojskowe i drobne przedmioty metalowe, które odkryto przy użyciu wykrywacza metali.

9. Stan zachowania i postulaty dotyczące konserwacji

Obecnie stanowisko znajduje się na polach uprawnych, nieużytkach, w lesie. Pozostałości stanowiska znajdują się najpewniej pod powierzchnią ziemi. Podczas weryfikacyjnej prospekcji terenowej nie zadokumentowano materiału zabytkowego.

Prace inwestycyjne w granicach wyznaczonych przez Wojewódzkiego Konserwatora Zabytków wymagają uzgodnień ze stanowiska konserwatorskiego. Należy również liczyć się z koniecznością zapewnienia badań archeologicznych związanych z ochroną zabytków archeologicznych, których rodzaj i zakres określi ŚWKZ w Kielcach.

W trakcie prac ziemnych należy postępować zgodnie z art. 32 ust. 1 ustawy z dnia 23 lipca 2003 r. o ochronie zabytków i opiece nad zabytkami, budowlanych lub ziemnych, odkrył przedmiot, co do którego istnieje przypuszczenie, iż jest on zabytkiem, jest obowiązany:

- 1) wstrzymać wszelkie roboty mogące uszkodzić lub zniszczyć odkryty przedmiot;
- 2) zabezpieczyć, przy użyciu dostępnych środków, ten przedmiot i miejsce jego odkrycia;
- 3) niezwłocznie zawiadomić o tym właściwego wojewódzkiego konserwatora zabytków, a jeśli nie jest to możliwe, właściwego wójta (burmistrza, prezydenta miasta).

10. Wykonanie karty (autor, data i podpis)

Lukasz Weddecki, 30.09.2021 r.

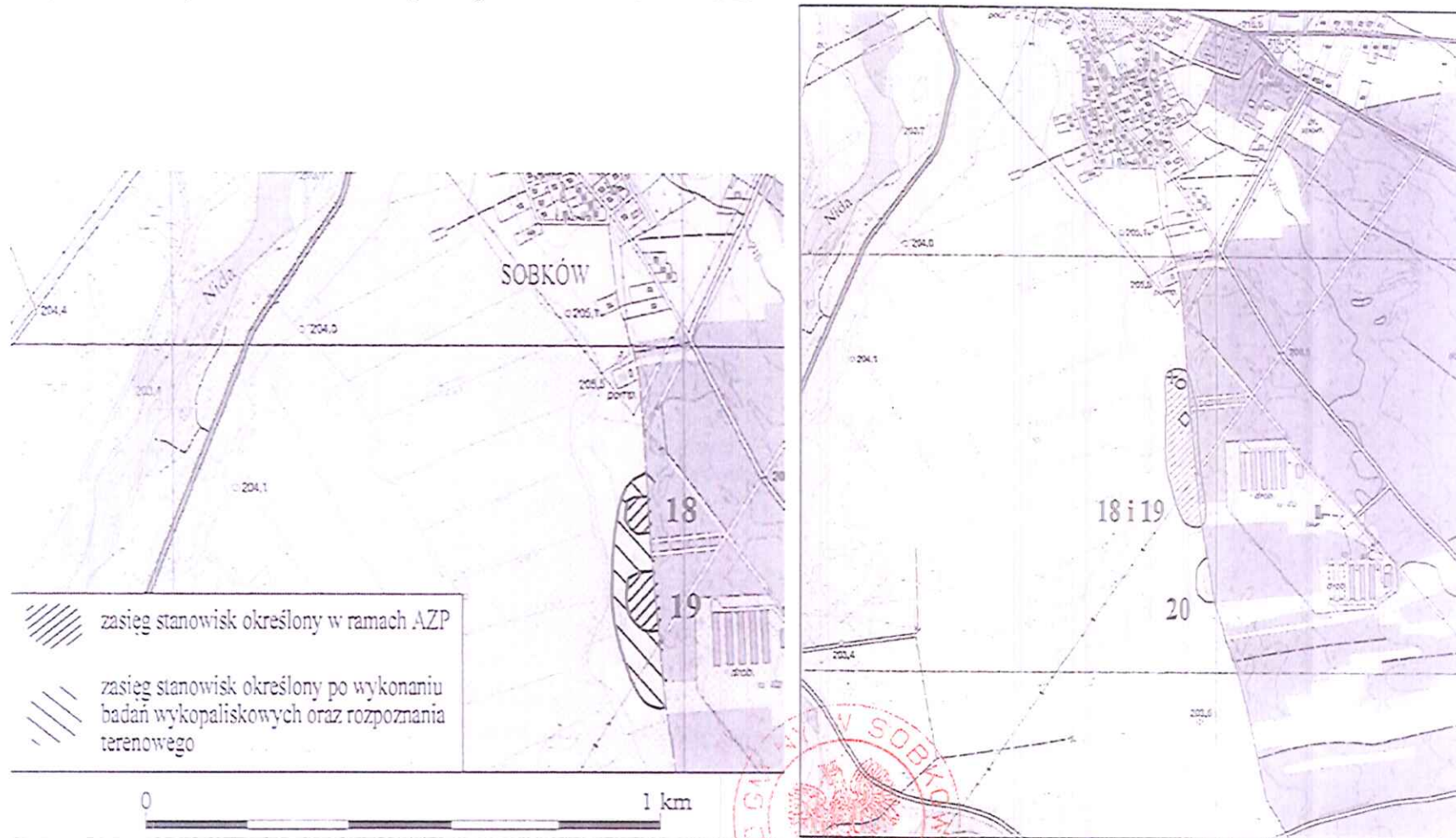
11. Zatwierdzenie karty (podpis wojewódzkiego konserwatora zabytków)



Za zgodność z oryginałem
stwierdzam
19 LIP 2023
z up. Woj. Gminy Sobków
Kierownik Referatu
Budownictwa i Inwestycji
Wioletta Konieczna
mgr inż. Wioletta Konieczna

*dotyczy zabytków nieposiadających numeru zabytkowy i niezależności do wojewódzkiego ewidencji zabytków

Załącznik do karty stanowiska archeologicznego Sobków 3/18, 4/19 i 5/20



Źródło: Archiwum Zakładowe WUOZ Kielce




Źródło: Archiwum Zakładowe WUOZ Kielce



za zgodność z oryginałem
stwierdzam
19 LIP. 2023

z up. Wójta Gminy Sobków
Kierownik Referatu
Budownictwa i Inwestycji

doe
mgr inż. Wioletta Konieczna



Źródło: Archiwum Zakładowe WUOZ Kielce

Sobków 3/18
Osada- k. trzcieniecka, II okr. EB
Osada- prahist.

Sobków 4/19
Osada- k. trzcieniecka, II okr. EB
Osada- k. lużycka, III okr. EB?
Osada- prahist.

Sobków 5/20
Osada- prahist. (k. lużycka?)



za zgodności z oryginałem

stwierdzam

19 LIP. 2023

z upoważnienia Gminy Sobków
Kierownik Referatu
Budownictwa i Inwestycji

Wioletta
mgr inż. Wioletta Konieczna

GEZ	KARTA ADRESOWA ZABYTKU		3. Miejscowość
1. Nazwa STANOWISKO ARCHEOLOGICZNE	2. Czas powstania Ślad osadnictwa- prahist.	Sobków	
7. Fotografia z opisem wskazującym orientację w stosunku do sąsiednich terenów lub stron świata albo mapa z zaznaczonym stanowiskiem archeologicznym			4. Adres
			Numer obszaru AZP 89-61 Numer stanowiska w miejscowości: 6 Numer stanowiska na obszarze: 21
			5. Przynależność administracyjna województwo: świętokrzyskie powiat: jędrzejowski gmina: Sobków
Źródło: Archiwum Zakładowe WUOZ Kielce			6. Formy ochrony <div style="text-align: right;"> <p>W zgodności z oryginałem stwierdzam</p> <p>19 LIP. 2023</p> <p>z upoważnienia Gminy Sobków Kierownik Referatu Budownictwa i Inwestycji</p> <p><i>Łowca</i></p> <p>mgr inż. Wioletta Ruskowa</p> </div>

8. Historia, opis i wartości

Stanowisko odkryte w 1968 roku przez Pracownię Archeologiczno-Konserwatorską PP PKZ Oddział w Krakowie. W ramach programu Archeologiczne Zdjęcie Polski (AZP) w roku 1990 A. Matoga nie ujawnił śladów istnienia stanowiska.

W chwili odkrycia stanowisko znajdowało się na terasie nadzalewowej dużej doliny i stoku małej doliny, w lesie. Teren był niezabudowany.

Badacz ocenił wielkość stanowiska na ok 1 ar, a jego wartość na małą

9. Stan zachowania i postulaty dotyczące konserwacji

Stanowisko znane z danych archiwalnych. Karta Ewidencyjna Zabytku Archeologicznego została stworzona w oparciu o materiały znajdujące się w Archiwum Zakładowym WUOZ Kielce.

Ze względu na brak danych dotyczących dokładnej lokalizacji, brak możliwości dokonania prospekcji terenowej.

Prace ziemne w granicach administracyjnych miejscowości Sobków, powinny być konsultowane ze Świętokrzyskim Wojewódzkim Konserwatorem Zabytków w Kielcach.

10. Wykonanie karty (autor, data i podpis)

Lukasz Wodecki, 30.09.2021 r.

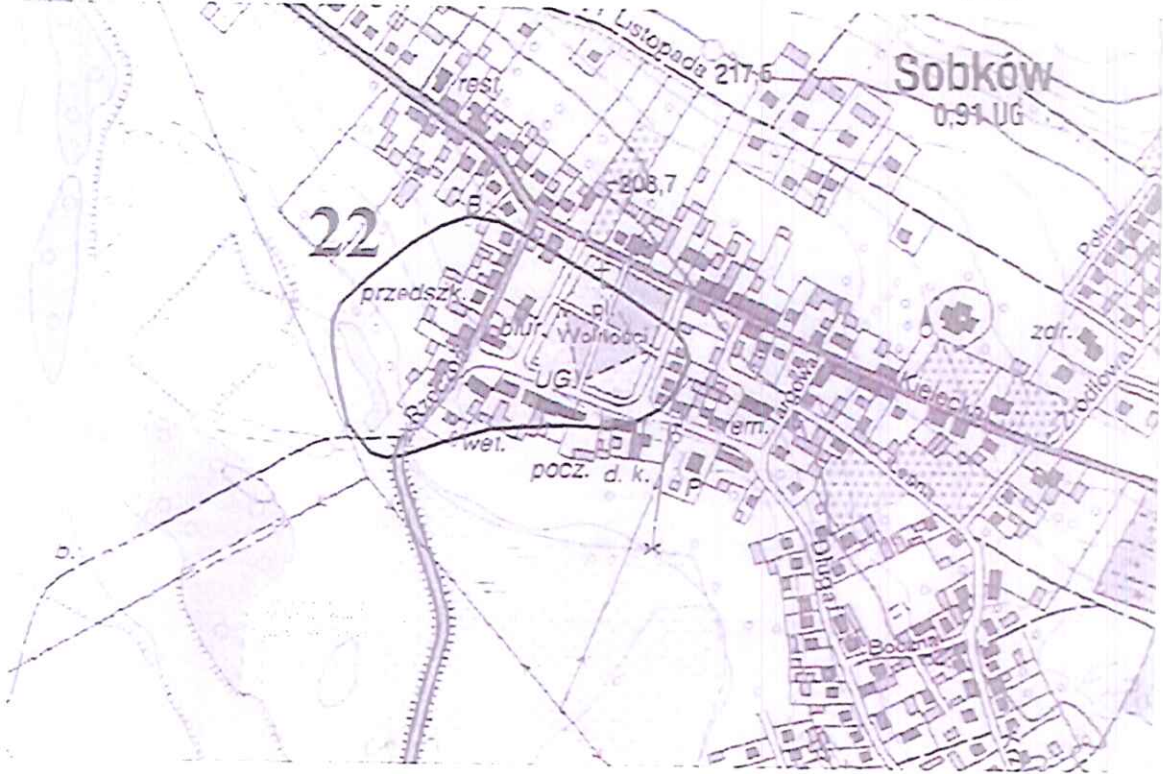



11. Zatwierdzenie karty (podpis wojewódzkiego konserwatora zabytków)



**Za zgodność z oryginałem
stwierdzam**
19 LIP 2023
z up. Woj. Gminy Sobków
Kierownik Referatu
Budownictwa i Inwestycji
Wodecki
mgr inż. Wioletta Kołaczyna

*dotyczy zabytków wpisanych do rejestru zabytków i niemających do wojewódzkiej ewidencji zabytków.

GEZ	KARTA ADRESOWA ZABYTKU		3. Miejscowość
1. Nazwa STANOWISKO ARCHEOLOGICZNE	2. Czas powstania Cmentarzysko- k. łużycka, okr. halsztacki Osada?- k. przeworska, OWR	Sobków	
7. Fotografia z opisem wskazującym orientację w stosunku do sąsiednich terenów lub stron świata albo mapa z zaznaczonym stanowiskiem archeologicznym			4. Adres
			Numer obszaru AZP 89-61 Numer stanowiska w miejscowości: 7 Numer stanowiska na obszarze: 22
			5. Przynależność administracyjna województwo: świętokrzyskie powiat: jędrzejowski gmina: Sobków
			6. Forma ochrony  Za zgodność z oryginałem stwierdzam 19 LIP. 2023 z upoważnienia Gminy Sobków Kierownik Referatu Budownictwa i Inwestycji <i>Wioletta Konieczna</i> Wioletta Konieczna

Źródło: Archiwum Zakładowe WUOZ Kielce

Pojedyncze popielnice z kośćmi (groby ciepłopalne) znajdowano na terenie Sobkowa już od 1912 roku.

Zewidencjonował je w ramach programu Archeologiczne Zdjęcie Polski (AZP) w roku 1990 A. Matoga- stanowisko znajdowało się na terasie nadzalewowej dużej doliny, na polu ornym i w sadzie. Teren był średnio zabudowany.

Na podstawie badań przy inwestycjach w centrum Sobkowa, a także w okolicach pierwotnych granic stanowiska oraz informacji od mieszkańców, wynika, że muszą one zostać przesunięte. Przepuszczalnie stanowisko położone jest w samym centrum Sobkowa na terenie parku oraz na zachód od niego.

Wielkość stanowiska szacowana jest na ok 15 ha, a jego wartość na dużą.


Obecnie stanowisko znajduje się na polach uprawnych, łące, nieużytkach, w obrębie prywatnych posesji, na terenie parku w Sobkowie. Pozostałości stanowiska znajdują się najpewniej pod powierzchnią ziemi. Podczas weryfikacyjnej prospekcji terenowej nie zadokumentowano materiału zabytkowego.

Prace inwestycyjne w granicach wyznaczonych przez Wojewódzkiego Konserwatora Zabytków wymagają uzgodnień ze stanowiska konserwatorskiego. Należy również liczyć się z koniecznością zapewnienia badań archeologicznych związanych z ochroną zabytków archeologicznych, których rodzaj i zakres określi ŚWKZ w Kielcach.

W trakcie prac ziemnych należy postępować zgodnie z art. 32 ust. 1 ustawy z dnia 23 lipca 2003 r. o ochronie zabytków i opiece nad zabytkami, mówiącej, że kto w trakcie prowadzenia robót budowlanych lub ziemnych, odkrył przedmiot, co do którego istnieje przypuszczenie, iż jest on zabytkiem, jest obowiązany:

- 1) wstrzymać wszelkie roboty mogące uszkodzić lub zniszczyć odkryty przedmiot;
- 2) zabezpieczyć, przy użyciu dostępnych środków, ten przedmiot i miejsce jego odkrycia;
- 3) niezwłocznie zawiadomić o tym właściwego wojewódzkiego konserwatora zabytków, a jeśli nie jest to możliwe, właściwego wójta (burmistrza, prezydenta miasta).

Lukasz Wodecki, 30.09.2021 r.

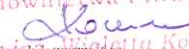



za zgodność z oryginałem:

stwierdzam

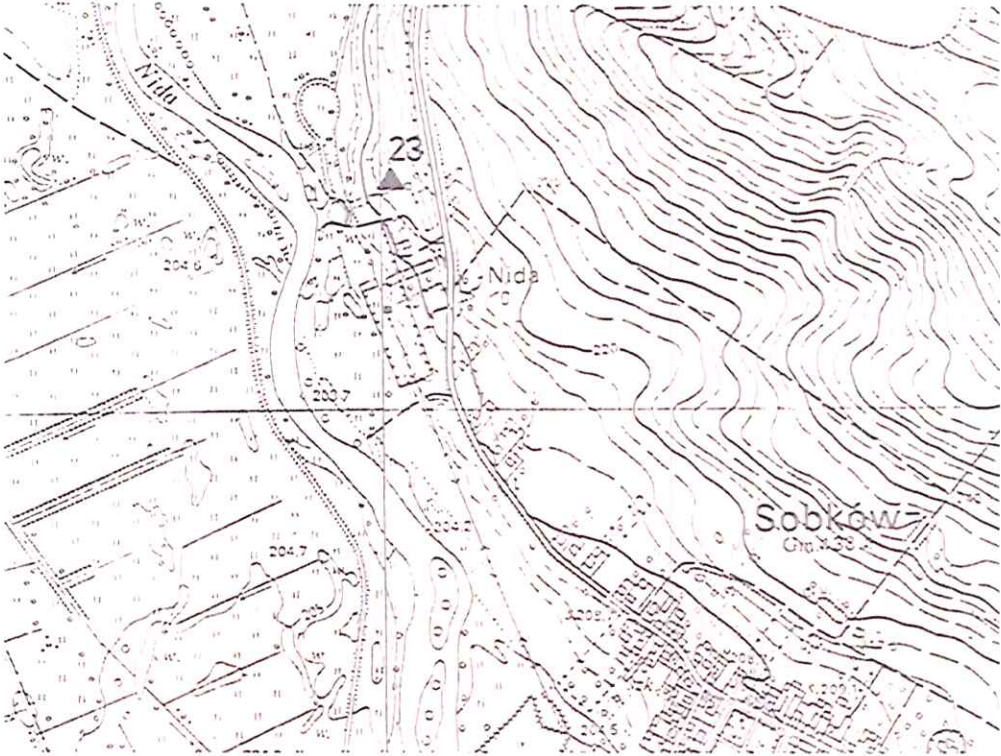

19 LIP. 2023

z up. Wójta Gminy Sobków
Kierownik Referatu
Budownictwa i Inwestycji



Anna Koniczyna

*dotyczy zabytków nieposiadających wpisu w rejestrze zabytków i nieobjętych ochroną wojewódzkiej ewidencji zabytków

GEZ	KARTA ADRESOWA ZABYTKU		3. Miejscowość
1. Nazwa STANOWISKO ARCHEOLOGICZNE	2. Czas powstania Osada- k. przeworska, okr. wpływów rzymskich	Sobków	
7. Fotografia z opisem wskazującym orientację w stosunku do sąsiednich terenów lub stron świata albo mapa z zaznaczonym stanowiskiem archeologicznym		4. Adres	
		Numer obszaru AZP 89-61 Numer stanowiska w miejscowości: 8 Numer stanowiska na obszarze: 23	
		5. Przynależność administracyjna	
		województwo: świętokrzyskie	
		powiat: jędrzejowski	
		gmina: Sobków	
		6. Formy ochrony	
Źródło: Archiwum Zakładowe WUOZ Kielce		 Za zgodność z oryginałem stwierdzam 19 LIP. 2023 z up. Wojta Gminy Sobków Kierownik Katedry Budownictwa i Inwestycji <i>Joana</i> mgr inż. Wioletta Komarowa	

8. Historia, opis i wartości

Stanowisko wstępnie rozpoznane podczas badań fortalicji w latach 1978-1980. W latach 1987-1988 badania kontynuował W. Gliński. Podczas badań zarejestrowano warstwę kulturową z materiałem kultury przeworskiej

Stanowisko zewidencjonowane w ramach programu Archeologiczne Zdjęcie Polski (AZP) w roku 1990 przez A. Matogę.

W chwili odkrycia stanowisko znajdowało się na terasie wyższej dużej doliny, w sadzie. Teren był średnio zabudowany.

9. Stan zachowania i postulaty dotyczące konserwacji

Stanowisko znane z danych archiwalnych. Karta Ewidencyjna Zabytku Archeologicznego została stworzona w oparciu o materiały znajdujące się w Archiwum Zakładowym WUOZ Kielce.


Obecnie stanowisko znajduje się na padoku dla koni. Pozostałości stanowiska znajdują się najpewniej pod powierzchnią ziemi. Podczas weryfikacyjnej prospekcji terenowej nie zadokumentowano materiału zabytkowego.

Prace ziemne w granicach administracyjnych miejscowości Sobków, powinny być konsultowane ze Świętokrzyskim Wojewódzkim Konserwatorem Zabytków w Kielcach.

10. Wykonanie karty (autor, data i podpis)

Lukasz Wodecki, 30.09.2021 r.

11. Zatwierdzenie karty (podpis wojewódzkiego Konserwatora zabytków)



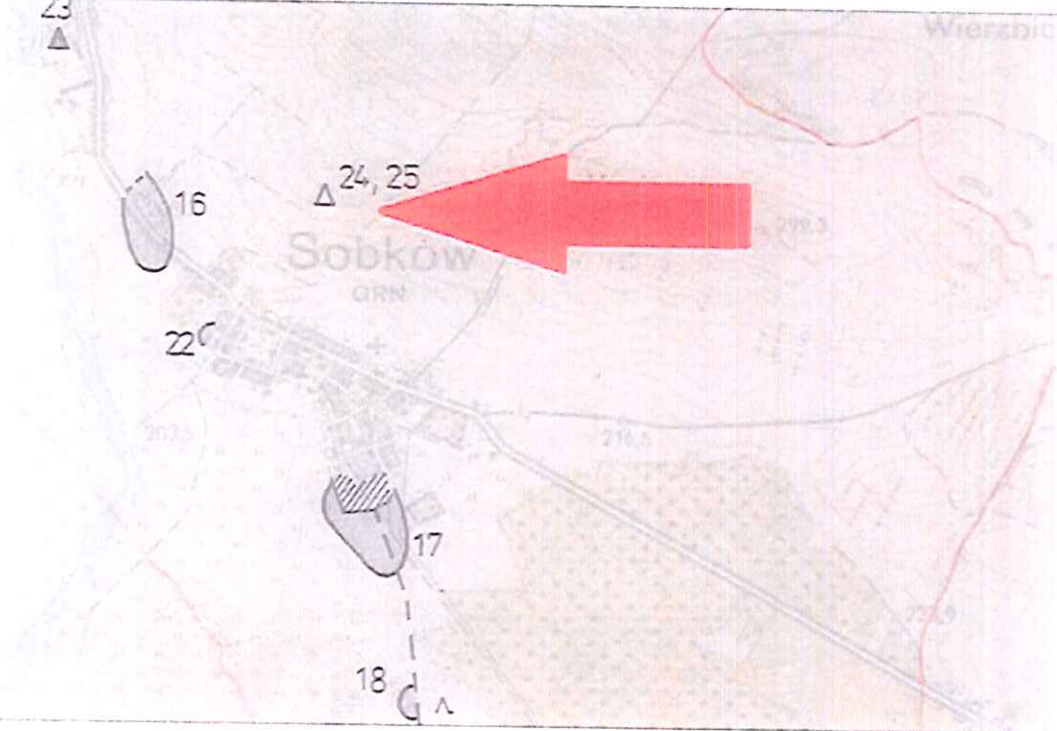
**Za zgodność z oryginałem
oświadczam**

19 LIP. 2023

z up. Wójta Gminy Sobków
Kierownik Referatu
Budownictwa i Inwestycji

*Dotyczy zabytków wpisanych do rejestru zabytków i niewliczonych do wojewódzkiej ewidencji zabytków

Wioletta Koniczyna
mgr inż. Wioletta Koniczyna

GEZ	KARTA ADRESOWA ZABYTKU		3. Miejscowość
1. Nazwa STANOWISKO ARCHEOLOGICZNE			Sobków
2. Czas powstania Znalezisko luźne- neolit?			
7. Fotografia z opisem wskazującym orientację w stosunku do sąsiednich terenów lub stron świata albo mapa z zaznaczonym stanowiskiem archeologicznym			4. Adres
			Numer obszaru AZP 89-61 Numer stanowiska w miejscowości: - Numer stanowiska na obszarze: 24
			Źródło: Archiwum Zakładowe WUOZ Kielce
			6. Forma ochrony  <p style="text-align: center;">za zgodność z oryginałem stwierdzam 19 LIP. 2023</p> <p style="text-align: center;">z up. Wojta Gminy Sobków Kierownik Referatu Budownictwa i Inwestycji</p> <p style="text-align: center;"><i>Wioletta Kordciana</i> mgr inż. Wioletta Kordciana</p>

8. Historia, opis i wartości

Zabytki pochodzą z badań ks. Stanisława Skurczyńskiego i wchodziły w skład zbiorów księdza, przechowywanych na parafii w Gnojnie. Informacje o nich podaje K. Moskwa w 1956 roku. Zewidencjonowane w ramach programu Archeologicznego Zdjęcia Polski (AZP) w roku 1990 przez A. Matogę.

9. Stan zachowania i postulaty dotyczące konserwacji

Stanowisko znane z danych archiwalnych. Karta Ewidencyjna Zabytku Archeologicznego została stworzona w oparciu o dokumentację, znajdującą się w Archiwum Zakładowym WUOZ Kielce oraz na Uniwersytecie Jagiellońskim w Krakowie.

Ze względu na brak danych dotyczących dokładnej lokalizacji, brak możliwości dokonania prospekcji terenowej.

Prace ziemne w granicach administracyjnych miejscowości Sobków, powinny być konsultowane ze Świętokrzyskim Wojewódzkim Konserwatorem Zabytków w Kielcach.

10. Wykonanie karty (autor, data i podpis)

Lukasz Wodecki, 30.09.2021 r.



11. Zatwierdzenie karty (podpis wojewódzkiego konserwatora zabytków)



za zgodność z oryginałem:

stwierdzam

19 LIP. 2023

z up. Wojta Gminy Sobków


Kierownik Referatu

Budownictwa i Inwestycji



mgr inż. Wioletta Konieczna

*dotyczy zabytków nieposiadających wpisu do rejestru zabytków i niewłaściwych do wojewódzkiej ewidencji zabytków

GEZ	KARTA ADRESOWA ZABYTKU		3. Miejscowość Sobków
1. Nazwa STANOWISKO ARCHEOLOGICZNE	2. Czas powstania Znalezisko luźne- wczesne średniowiecze		
7. Fotografia z opisem wskazującym orientację w stosunku do sąsiednich terenów lub stron świata albo mapa z zaznaczonym stanowiskiem archeologicznym			4. Adres
			Numer obszaru AZP 89-61 Numer stanowiska w miejscowości: - Numer stanowiska na obszarze: 25
			Źródło: Archiwum Zakładowe WUOZ Kielce
			6. Formy ochrony  <p style="color: red; font-weight: bold;">ze zgodnością z oryginałem świadczam</p> <p style="color: red; font-weight: bold;">19 LIP. 2023</p> <p>z up. Wojta Gminy Sobków Kierownik Referatu Budownictwa i Inwestycji <i>dozw</i> mgr inż. Wioletta Konieczna</p>

Zabytki pochodzą z badań ks. Stanisława Skurczyńskiego i wchodziły w skład zbiorów księdza, przechowywanych na parafii w Gnojnie. Informacje o nich podaje E. Dąbrowska w publikacji „Studia nad osadnictwem wczesnośredniowiecznym Ziemi Wiślickiej” z 1965 roku. Zewidencjonowane w ramach programu Archeologicznego Zdjęcia Polski (AZP) w roku 1990 przez A. Matogę.

Stanowisko znane z danych archiwalnych. Karta Ewidencyjna Zabytku Archeologicznego została stworzona w oparciu o dokumentację, znajdującą się w Archiwum Zakładowym WUOZ Kielce.

Ze względu na brak danych dotyczących dokładnej lokalizacji, brak możliwości dokonania prospekcji terenowej.

Prace ziemne w granicach administracyjnych miejscowości Sobków, powinny być konsultowane ze Świętokrzyskim Wojewódzkim Konserwatorem Zabytków w Kielcach.

Lukasz Wodecki, 30.09.2021 r.



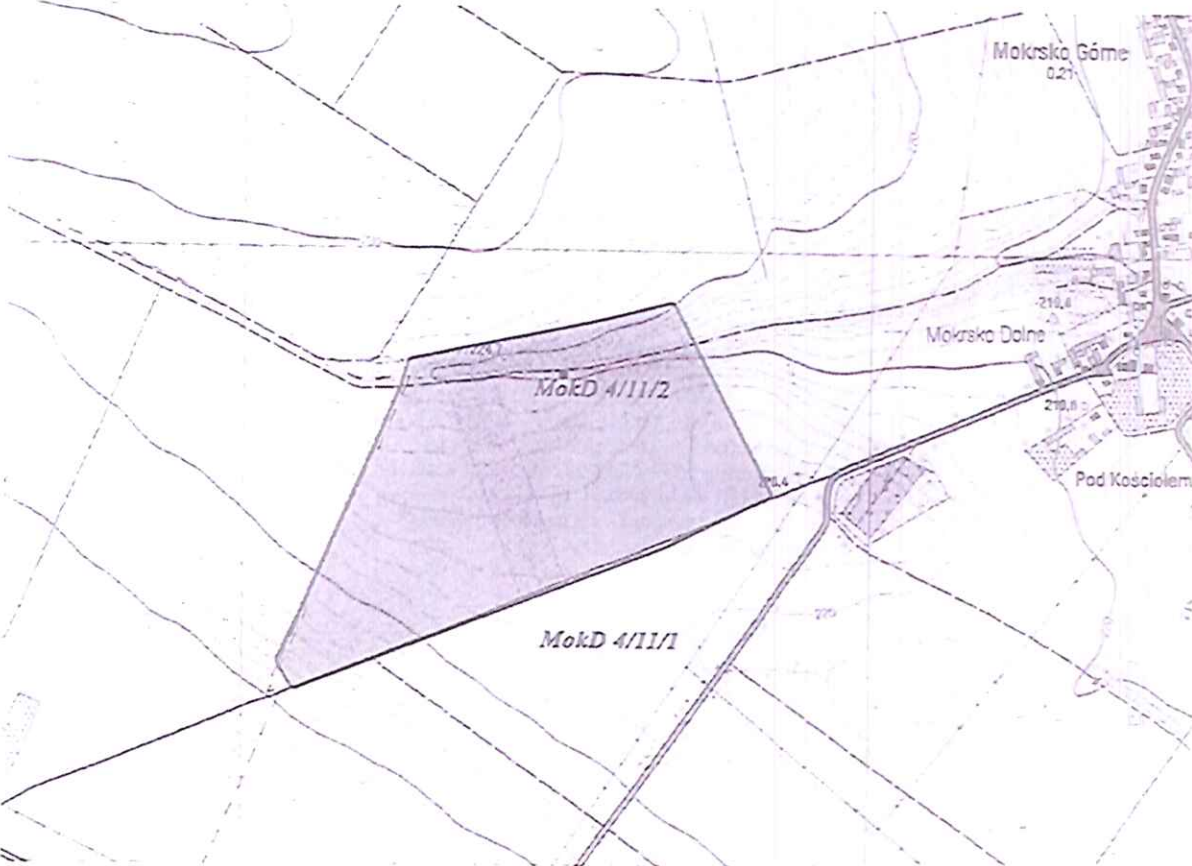

za zgodność z oryginałem

stwierdzam

19 LIP. 2023

z up. Wojta Gminy Sobków
Kierownik Referatu
Budownictwa i Inwestycji

Wioletta Koniczyna
mgr inż. Wioletta Koniczyna

GEZ	KARTA ADRESOWA ZABYTKU		3. Miejscowość Mokrsko Dolne
1. Nazwa STANOWISKO ARCHEOLOGICZNE	2. Czas powstania Osada- k. przeworska, OWR Osada- średniowiecze		
7. Fotografia z opisem wskazującym orientację w stosunku do sąsiednich terenów lub stron świata albo mapa z zaznaczonym stanowiskiem archeologicznym			4. Adres:
			Numer obszaru AZP 89-61 Numer stanowiska w miejscowości: 4 Numer stanowiska na obszarze: 27 Działki nr: 1-5, 9-18
			Źródło: Archiwum Zakładowe WUOZ Kielce
			6. Formy ochrony  <p> zgodność z oryginałem stwierdzam 19 LIP. 2023 z upoważnienia Gminy Sobków Kierownik Referatu Budownictwa i Inwestycji <i>Wioletta Konieczna</i> mar inż. Wioletta Konieczna </p>

Stanowisko zewidencjonowane w ramach programu Archeologiczne Zdjęcie Polski (AZP) w roku 2011 przez D. Czernka.
W chwili odkrycia stanowisko znajdowało się na stoku i krawędzi małej doliny oraz obszarze pagórkowatym, na polu ornym, nieużytku i łące. Teren był niezabudowany.

Badacz ocenił wielkość stanowiska na ok 15 ha.

9. Stan zachowania i postulaty dotyczące konserwacji

Obecnie stanowisko znajduje się na polach uprawnych. Pozostałości stanowiska znajdują się najpewniej pod powierzchnią ziemi. Podczas weryfikacyjnej prospekcji terenowej zadokumentowano materiał zabytkowy - fragmenty żużla żelaznego, 4 fragmenty naczyń ceramicznych.

Prace inwestycyjne w granicach wyznaczonych przez Wojewódzkiego Konserwatora Zabytków wymagają uzgodnień ze stanowiska konserwatorskiego. Należy również liczyć się z koniecznością zapewnienia badań archeologicznych związanych z ochroną zabytków archeologicznych, których rodzaj i zakres określi ŚWKZ w Kielcach.

W trakcie prac ziemnych należy postępować zgodnie z art. 32 ust. 1 ustawy z dnia 23 lipca 2003 r. o ochronie zabytków i opiece nad zabytkami, mówiącym, że kto w trakcie prowadzenia robót budowlanych lub ziemnych, odkrył przedmiot, co do którego istnieje przypuszczenie, iż jest on zabytkiem, jest obowiązany:

- 1) wstrzymać wszelkie roboty mogące uszkodzić lub zniszczyć odkryty przedmiot;
- 2) zabezpieczyć, przy użyciu dostępnych środków, ten przedmiot i miejsce jego odkrycia;
- 3) niezwłocznie zawiadomić o tym właściwego wojewódzkiego konserwatora zabytków, a jeśli nie jest to możliwe, właściwego wójta (burmistrza, prezydenta miasta).

10. Wykonanie karty (autor, data i podpis)

Lukasz Wodecki, 30.09.2021 r.

Lukasz Wodecki

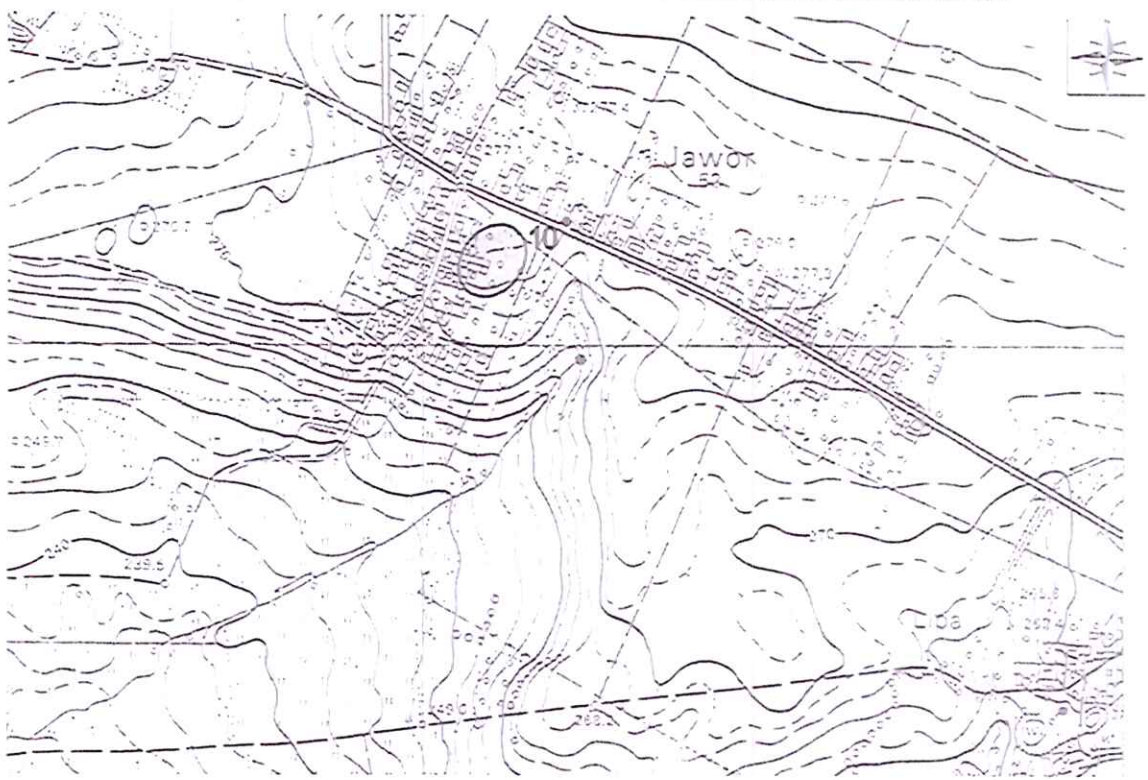
11. Zatwierdzenie karty (podpis wojewódzkiego konserwatora zabytków)



**W zgodności z oryginałem
stwierdzam**

19 LIP 2023
z upoważnienia Gminy Sobków
Kierownik Referatu
Budownictwa i Inwestycji
Kocien
mgr inż. Wioletta Koniczna

*dotyczy zabytków nieprzeznaczonych do rejestru zabytków (nieobjętych listą konserwacji) ewidencja zabytków

GEZ	KARTA ADRESOWA ZABYTKU		3. Miejscowość Jawor
1. Nazwa STANOWISKO ARCHEOLOGICZNE	2. Czas powstania Osada- prahist Osada- późne średniowiecze		
7. Fotografia z opisem wskazującym orientację w stosunku do sąsiednich terenów lub stron świata albo mapa z zaznaczonym stanowiskiem archeologicznym 		4. Adres Numer obszaru AZP 89-62 Numer stanowiska w miejscowości: 3 Numer stanowiska na obszarze: 10 5. Przynależność administracyjna województwo: świętokrzyskie powiat: jędrzejowski gmina: Sobków 6. Forma ochrony W zgodności z oryginałem stwierdzam 19 LIP 2023 Kierownik Rezerwatu Budownictwa i Inwestycji <i>Wioletta Konieczna</i> mgr inż. Wioletta Konieczna	
Źródło: Archiwum Zakładowe WUOZ Kielce			

8. Historia, opis i wartości

Stanowisko zewidencjonowane w ramach programu Archeologiczne Zdjęcie Polski (AZP) w roku 2002 przez A. Matogę i A. Przychodniego. W chwili odkrycia stanowisko znajdowało się na stoku małej doliny, na polu ornym i w sadzie. Teren był średnio zabudowany.

Badacze ocenili wielkość stanowiska na ok 1 ha, a jego wartość na średnią.

9. Stan zachowania i postulaty dotyczące konserwacji

Obecnie stanowisko znajduje się w obrębie zabudowy gospodarczej. Pozostałości stanowiska znajdują się najpewniej pod powierzchnią ziemi. Teren stanowiska nie został udostępniony do prospekcji terenowej.

Prace inwestycyjne w granicach wyznaczonych przez Wojewódzkiego Konserwatora Zabytków wymagają uzgodnień ze stanowiska konserwatorskiego. Należy również liczyć się z koniecznością zapewnienia badań archeologicznych związanych z ochroną zabytków archeologicznych, których rodzaj i zakres określi ŚWKZ w Kielcach.


W trakcie prac ziemnych należy postępować zgodnie z art. 32 ust. 1 ustawy z dnia 23 lipca 2003 r. o ochronie zabytków i opiece nad zabytkami, mówiącym, że kto w trakcie prowadzenia robót budowlanych lub ziemnych, odkrył przedmiot, co do którego istnieje przypuszczenie, iż jest on zabytkiem, jest obowiązany:

- 1) wstrzymać wszelkie roboty mogące uszkodzić lub zniszczyć odkryty przedmiot;
- 2) zabezpieczyć, przy użyciu dostępnych środków, ten przedmiot i miejsce jego odkrycia;
- 3) niezwłocznie zawiadomić o tym właściwego wojewódzkiego konserwatora zabytków, a jeśli nie jest to możliwe, właściwego wójta (burmistrza, prezydenta miasta).

10. Wykonanie karty (autor, data i podpis)

Lukasz Wodecki, 30.09.2021 r.

11. Zatwierdzenie karty (podpis wojewódzkiego konserwatora zabytków)



W zgodności z oryginałem
stwierdzam
19 LIP. 2023
z up. Wójta Gminy Sobków
Kierownik Referatu
Budownictwa i Inwestycji

mgr inż. Wioletta Konieczna

*Jedną zabytków nieopisanych do rejestru zabytków i mieszczących do wojewódzkiej ewidencji zabytków

GEZ	KARTA ADRESOWA ZABYTKU		3. Miejscowość Jawor
1. Nazwa STANOWISKO ARCHEOLOGICZNE	2. Czas powstania Osada- k. przeworska, młodszy okres rzymski		
7. Fotografia z opisem wskazującym orientację w stosunku do sąsiednich terenów lub stron świata albo mapa z zaznaczonym stanowiskiem archeologicznym			4. Adres
			Numer obszaru AZP 89-62 Numer stanowiska w miejscowości: 2 Numer stanowiska na obszarze: 11
			5. Przynależność administracyjna województwo: świętokrzyskie powiat: jędrzejowski gmina: Sobków  <p>W zgodności z oryginałem stwierdzam 19 LIP. 2023 z upoważnienia Gminy Sobków Kierownik Referatu Budownictwa i Inwestycji <i>Łowca</i> mgr inż. Wioletta Konieczna</p>
Źródło: Archiwum Zakładowe WUOZ Kielce			

Stanowisko zewidencjonowane w ramach programu Archeologiczne Zdjęcie Polski (AZP) w roku 2002 przez A. Matogę i A. Przychodniego. W chwili odkrycia stanowisko znajdowało się na krawędzi małej doliny, na polu ornym. Teren był niezabudowany.

Badacze ocenili wielkość stanowiska na ok 0,5 ha, a jego wartość na średnią.

Stanowisko badacze utożsamili ze stanowiskiem AZP 90-62/18. Odnotowano odmienny zasięg niż w roku 1987. Ze względu na „przesunięcie” i lokalizację stanowiska w większości na obszarze AZP 89-62, badacze uznali za zasadne powstanie nowej karty KESA, przy zachowaniu numeru stanowiska w miejscowości.

Obecnie stanowisko znajduje się na polach uprawnych. Pozostałości stanowiska znajdują się najpewniej pod powierzchnią ziemi. Podczas weryfikacyjnej prospekcji terenowej zadokumentowano materiał zabytkowy- 2 fragmenty ceramiki.

Prace inwestycyjne w granicach wyznaczonych przez Wojewódzkiego Konserwatora Zabytków wymagają uzgodnień ze stanowiska konserwatorskiego. Należy również liczyć się z koniecznością zapewnienia badań archeologicznych związanych z ochroną zabytków archeologicznych, których rodzaj i zakres określi ŚWKZ w Kielcach.

W trakcie prac ziemnych należy postępować zgodnie z art. 32 ust. 1 ustawy z dnia 23 lipca 2003 r. o ochronie zabytków i opiece nad zabytkami, mówiącym, że kto w trakcie prowadzenia robót budowlanych lub ziemnych, odkrył przedmiot, co do którego istnieje przypuszczenie, iż jest on zabytkiem, jest obowiązany:

- 1) wstrzymać wszelkie roboty mogące uszkodzić lub zniszczyć odkryty przedmiot;
- 2) zabezpieczyć, przy użyciu dostępnych środków, ten przedmiot i miejsce jego odkrycia;
- 3) niezwłocznie zawiadomić o tym właściwego wojewódzkiego konserwatora zabytków, a jeśli nie jest to możliwe, właściwego wójta (burmistrza, prezydenta miasta).

Lukasz Wodecki, 30.09.2021 r.



za zgodność z oryginałem
stwierdzam
 19 LIP 2023
 z upoważnienia Głównego Sędzi
 Kierownik Referatu
 Budownictwa i Inwestycji

 mgr inż. Wioletta Kuczyńska

GEZ	KARTA ADRESOWA ZABYTKU		3. Miejscowość		
1. Nazwa STANOWISKO ARCHEOLOGICZNE			Jawor- Niziny		
2. Czas powstania Ślad osadnictwa- prahist. Ślad osadnictwa- późne średniowiecze					
7. Fotografia z opisem wskazującym orientację w stosunku do sąsiednich terenów lub stron świata albo mapa z zaznaczonym stanowiskiem archeologicznym			4. Adres		
			Numer obszaru AZP 89-62 Numer stanowiska w miejscowości: 4 Numer stanowiska na obszarze: 13		
			5. Przynależność administracyjna		
			województwo: świętokrzyskie powiat: jędrzejowski gmina: Sobków		
6. Formy ocifrowy			<div style="text-align: center;">  </div> <p style="color: red; font-weight: bold;">za zgodność z oryginałem oświadczam 19 LIP. 2023 z up. Wójta Gminy Sobków Kierownik Referatu Budownictwa i Inwestycji <i>Wioletta Konieczna</i> mgr inż. Wioletta Konieczna</p>		
Źródło: Archiwum Zakładowe WUOZ Kielce					

Stanowisko zewidencjonowane w ramach programu Archeologiczne Zdjęcie Polski (AZP) w roku 2002 przez A. Matogę i A. Przychodniego. W chwili odkrycia stanowisko znajdowało się na krawędzi małej doliny, na polu ornym. Teren był niezabudowany.

Badacze ocenili wielkość stanowiska na ok 0.5 ha, a jego wartość na średnią.

Obecnie stanowisko znajduje się na polach uprawnych. Pozostałości stanowiska znajdują się najpewniej pod powierzchnią ziemi. Podczas weryfikacyjnej prospekcji terenowej nie zadokumentowano materiału zabytkowego.

Prace inwestycyjne w granicach wyznaczonych przez Wojewódzkiego Konserwatora Zabytków wymagają uzgodnień ze stanowiska konserwatorskiego. Należy również liczyć się z koniecznością zapewnienia badań archeologicznych związanych z ochroną zabytków archeologicznych, których rodzaj i zakres określi ŚWKZ w Kielcach.

W trakcie prac ziemnych należy postępować zgodnie z art. 32 ust. 1 ustawy z dnia 23 lipca 2003 r. o ochronie zabytków i opiece nad zabytkami, mówiącym, że kto w trakcie prowadzenia robót budowlanych lub ziemnych, odkrył przedmiot, co do którego istnieje przypuszczenie, iż jest on zabytkiem, jest obowiązany:

- 1) wstrzymać wszelkie roboty mogące uszkodzić lub zniszczyć odkryty przedmiot;
- 2) zabezpieczyć, przy użyciu dostępnych środków, ten przedmiot i miejsce jego odkrycia;
- 3) niezwłocznie zawiadomić o tym właściwego wojewódzkiego konserwatora zabytków, a jeśli nie jest to możliwe, właściwego wójta (burmistrza, prezydenta miasta).

Lukasz Wodecki, 30.09.2021 r.



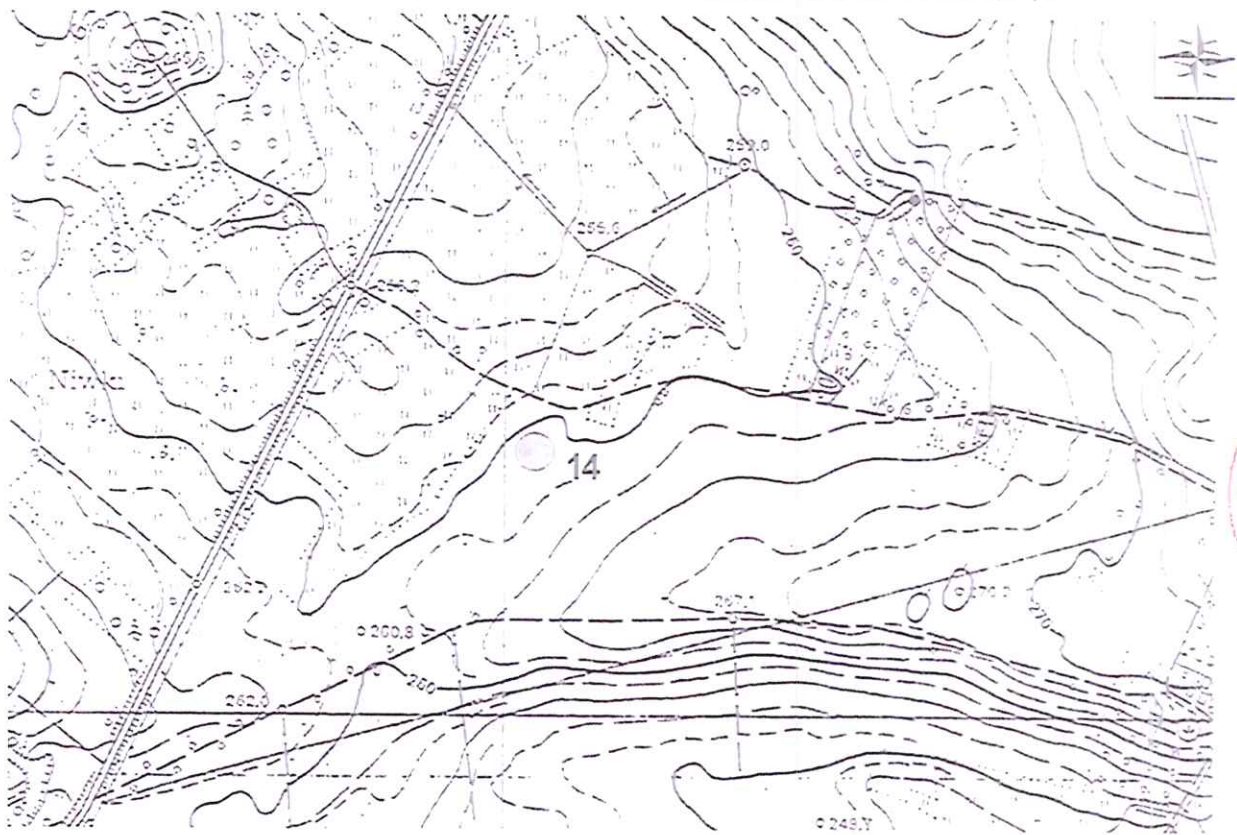

Za zgodność z oryginałem:

oświadczam

19 LIP. 2023

z up. Wójta Gminy Sobków
Kierownik Referatu
Budownictwa i Inwestycji

Wioletta Koniczna
mgr inż. Wioletta Koniczna

GEZ	KARTA ADRESOWA ZABYTKU		3. Miejscowość
1. Nazwa STANOWISKO ARCHEOLOGICZNE	2. Czas powstania Osada- prahist. Osada- wczesne średniowiecze (XII-XIV w.)	Jawor	
7. Fotografia z opisem wskazującym orientację w stosunku do sąsiednich terenów lub stron świata albo mapa z zaznaczonym stanowiskiem archeologicznym			4. Adres
			Numer obszaru AZP 89-62 Numer stanowiska w miejscowości: 5 Numer stanowiska na obszarze: 14
			5. Przynależność administracyjna województwo: świętokrzyskie powiat: jędrzejowski gmina: Sobków 6. Formy ochrony



Za zgodność z oryginałem
 stwierdzam
 19 LIP. 2023
 z up. Wójta Gminy Sobków
 Kierownik Referatu
 Budownictwa i Inwestycji
Wioletta Kuniczyna
 mgr inż. Wioletta Kuniczyna

Źródło: Archiwum Zakładowe WUOZ Kielce

8. Historia, opis i wartości

Stanowisko zewidencjonowane w ramach programu Archeologiczne Zdjęcie Polski (AZP) w roku 2002 przez A. Matogę i A. Przychodniego. W chwili odkrycia stanowisko znajdowało się na stoku małej doliny, na polu ornym. Teren był niezabudowany.

Badacze ocenili wielkość stanowiska na ok 0,5 ha, a jego wartość na średnią.

9. Stan zachowania i postulaty dotyczące konserwacji

Obecnie stanowisko znajduje się na polach uprawnych. Pozostałości stanowiska znajdują się najpewniej pod powierzchnią ziemi. Podczas weryfikacyjnej prospekcji terenowej nie zadokumentowano materiału zabytkowego.

Prace inwestycyjne w granicach wyznaczonych przez Wojewódzkiego Konserwatora Zabytków wymagają uzgodnień ze stanowiska konserwatorskiego. Należy również liczyć się z koniecznością zapewnienia badań archeologicznych związanych z ochroną zabytków archeologicznych, których rodzaj i zakres określili ŚWKZ w Kielcach.

W trakcie prac ziemnych należy postępować zgodnie z art. 32 ust. 1 ustawy z dnia 23 lipca 2003 r. o ochronie zabytków i opiece nad zabytkami, mówiącym, że kto w trakcie prowadzenia robót budowlanych lub ziemnych, odkrył przedmiot, co do którego istnieje przypuszczenie, iż jest on zabytkiem, jest obowiązany:

- 1) wstrzymać wszelkie roboty mogące uszkodzić lub zniszczyć odkryty przedmiot;
- 2) zabezpieczyć, przy użyciu dostępnych środków, ten przedmiot i miejsce jego odkrycia;
- 3) niezwłocznie zawiadomić o tym właściwego wojewódzkiego konserwatora zabytków, a jeśli nie jest to możliwe, właściwego wójta (burmistrza, prezydenta miasta).

10. Wykonanie karty (autor, data i podpis)

Lukasz Wodecki, 30.09.2021 r.

11. Zatwierdzenie karty (podpis wojewódzkiego konserwatora zabytków)



**W zgodność z oryginałem
stwierdzam
19 LIP. 2023**

z up. Wójta Gminy Sobków
Kierownik Referatu
Budownictwa i Inwestycji

Łukasz Wodecki
*datyca zabytków nie wpisanych do rejestru zabytków, należy liczyć się z koniecznością ewidencji zabytków

GEZ	KARTA ADRESOWA ZABYTKU		3. Miejscowość Jawor
1. Nazwa STANOWISKO ARCHEOLOGICZNE	2. Czas powstania Ślad osadnictwa- prahist. (w tym zapewne OWR) Ślad osadnictwa- wczesne średniowiecze (VII-IX w.)		
7. Fotografia z opisem wskazującym orientację w stosunku do sąsiednich terenów lub stron świata albo mapa z zaznaczonym stanowiskiem archeologicznym 			4. Adres Numer obszaru AZP 89-62 Numer stanowiska w miejscowości: 6 Numer stanowiska na obszarze: 15 5. Przynależność administracyjna województwo: świętokrzyskie powiat: jędrzejowski gmina: Sobków 6. Formy ochrony  Za zgodność z oryginałem świadczam 19 LIP 2003 Kierownik Referatu Budownictwa i Inwestycji <i>Loce</i> mgr inż. Wioletta Koniczna

Źródło: Archiwum Zakładowe WUOZ Kielce

8. Historia, opis i wartość

Stanowisko zewidencjonowane w ramach programu Archeologiczne Zdjęcie Polski (AZP) w roku 2002 przez A. Matogę i A. Przychodniego. W chwili odkrycia stanowisko znajdowało się na krawędzi małej doliny, na polu ornym i łące. Teren był niezabudowany.

Badacze ocenili wielkość stanowiska na ok 0,5 ha, a jego wartość na średnią.

9. Stan zachowania i postulaty dotyczące konserwacji

Obecnie stanowisko znajduje się na polach uprawnych. Pozostałości stanowiska znajdują się najpewniej pod powierzchnią ziemi. Podczas weryfikacyjnej prospekcji terenowej nie zadokumentowano materiału zabytkowego.

Prace inwestycyjne w granicach wyznaczonych przez Wojewódzkiego Konserwatora Zabytków wymagają uzgodnień ze stanowiska konserwatorskiego. Należy również liczyć się z koniecznością zapewnienia badań archeologicznych związanych z ochroną zabytków archeologicznych, których rodzaj i zakres określi ŚWKZ w Kielcach.

W trakcie prac ziemnych należy postępować zgodnie z art. 32 ust. 1 ustawy z dnia 23 lipca 2003 r. o ochronie zabytków i opiece nad zabytkami, mówiącym, że kto w trakcie prowadzenia robót budowlanych lub ziemnych, odkrył przedmiot, co do którego istnieje przypuszczenie, iż jest on zabytkiem, jest obowiązany:

- 1) wstrzymać wszelkie roboty mogące uszkodzić lub zniszczyć odkryty przedmiot;
- 2) zabezpieczyć, przy użyciu dostępnych środków, ten przedmiot i miejsce jego odkrycia;
- 3) niezwłocznie zawiadomić o tym właściwego wojewódzkiego konserwatora zabytków, a jeśli nie jest to możliwe, właściwego wójta (burmistrza, prezydenta miasta).

10. Wykonanie karty (autor, data i podpis)

Lukasz Wodecki, 30.09.2021 r.



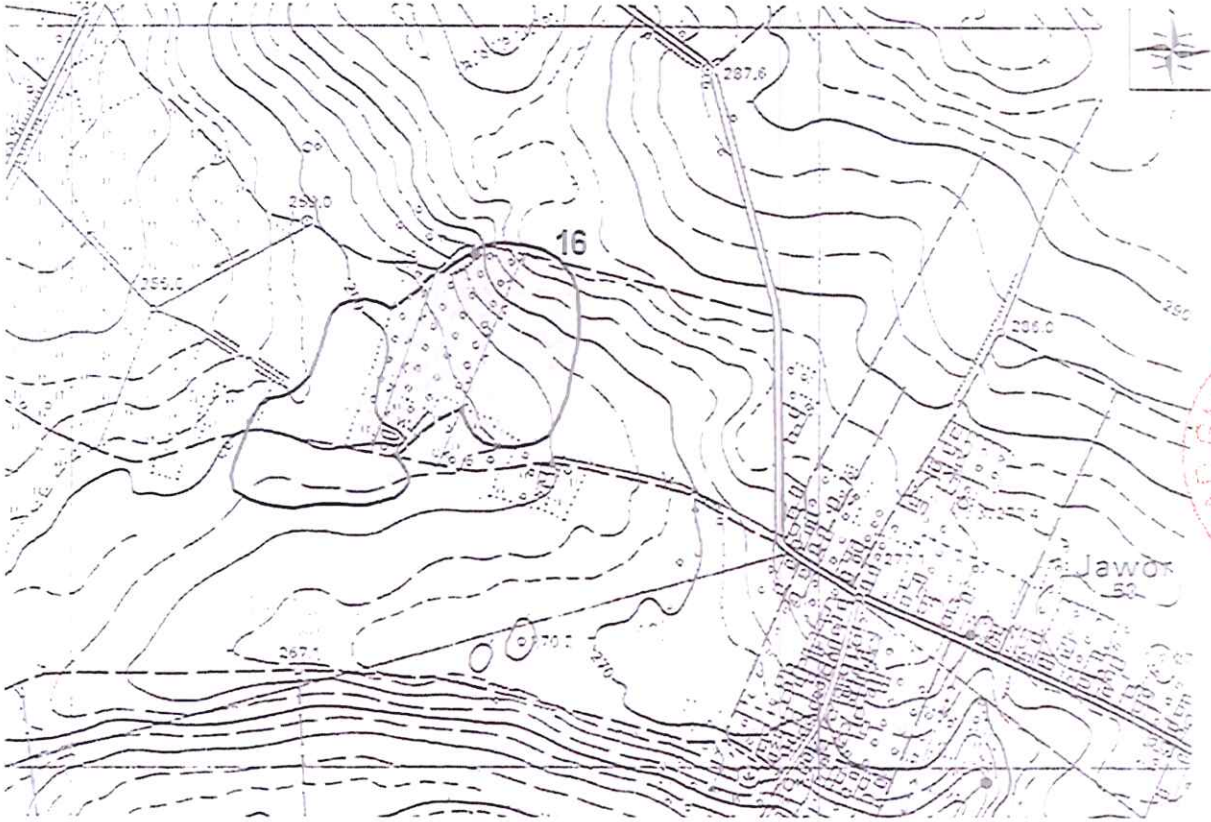

11. Zatwierdzenie karty (podpis wojewódzkiego konserwatora zabytków)



**Za zgodność z oryginałem
stwierdzam**
19 LIP. 2023
z up. Wójta Gminy Sobków
Kierownik Referatu
Budownictwa i Inwestycji
[Signature]
mgr inż. Andrzej Koniczka

*dotyczy zabytków wpisanych do rejestru zabytków chronionych architektonicznie

ewidencji zabytków

GEZ	KARTA ADRESOWA ZABYTKU		3. Miejscowość Jawor
1. Nazwa STANOWISKO ARCHEOLOGICZNE	2. Czas powstania Patrz załącznik		
7. Fotografia z opisem wskazującym orientację w stosunku do sąsiednich terenów lub stron świata albo mapa z zaznaczonym stanowiskiem archeologicznym 			4. Adres Numer obszaru AZP 89-62 Numer stanowiska w miejscowości: 7 Numer stanowiska na obszarze: 16 5. Przynależność administracyjna województwo: świętokrzyskie powiat: jędrzejowski gmina: Sobków 6. Formy ochrony  <p style="color: red; font-weight: bold;">za zgodność z oryginałem świadczam 19 LIP. 2023</p> <p style="color: red;">z up. Wójta Gminy Sobków Kierownik Referatu Budownictwa i Inwestycji <i>Loane</i> mgr inż. Wioletta Konieczna</p>
Źródło: Archiwum Zakładowe WUOZ Kielce			

8. Historia, opis i wartości

Stanowisko zewidencjonowane w ramach programu Archeologiczne Zdjęcie Polski (AZP) w roku 2002 przez A. Matogę i A. Przychodniego. W chwili odkrycia stanowisko znajdowało się na dnie i stoku małej doliny, na polu ornym, łące i w sadzie. Teren był niezabudowany.

Badacze ocenili wielkość stanowiska na ok 15 ha, a jego wartość na dużą.

9. Stan zachowania i postulaty dotyczące konserwacji

Obecnie stanowisko znajduje się na polach uprawnych, łąkach, nieużytkach częściowo porośniętych krzewami, w lesie. Pozostałości stanowiska znajdują się najpewniej pod powierzchnią ziemi. Podczas weryfikacyjnej prospekcji terenowej zadokumentowano materiał zabytkowy- 7 fragmentów ceramiki średniowiecznej.


Prace inwestycyjne w granicach wyznaczonych przez Wojewódzkiego Konserwatora Zabytków wymagają uzgodnień ze stanowiska konserwatorskiego. Należy również liczyć się z koniecznością zapewnienia badań archeologicznych związanych z ochroną zabytków archeologicznych, których rodzaj i zakres określi ŚWKZ w Kielcach.

W trakcie prac ziemnych należy postępować zgodnie z art. 32 ust. 1 ustawy z dnia 23 lipca 2003 r. o ochronie zabytków i opiece nad zabytkami, mówiącym, że kto w trakcie prowadzenia robót budowlanych lub ziemnych, odkrył przedmiot, co do którego istnieje przypuszczenie, iż jest on zabytkiem, jest obowiązany:

- 1) wstrzymać wszelkie roboty mogące uszkodzić lub zniszczyć odkryty przedmiot;
- 2) zabezpieczyć, przy użyciu dostępnych środków, ten przedmiot i miejsce jego odkrycia;
- 3) niezwłocznie zawiadomić o tym właściwego wojewódzkiego konserwatora zabytków, a jeśli nie jest to możliwe, właściwego wójta (burmistrza, prezydenta miasta).

10. Wykonanie karty (autor, data i podpis)

Lukasz Wodecki, 30.09.2021 r.,



-11. Zatwierdzenie Karty (podpis wojewódzkiego konserwatora zabytków)



**Wzrostki z oryginałem
stwierdzam**

19 LIP. 2023

z up. Wójta Gminy Sobków
Kierownik Referatu
Budownictwa i Inwestycji
Wodecki
mgr inż. Wioletta Konieczna

*Dobrych zabytków nie wpisujemy do rejestru zabytków i instalujemy ich do wojewódzkiej ewidencji zabytków.

Załącznik do karty stanowiska archeologicznego Jawor 7 AZP 89-62/16

Dot. 2. Czas powstania

Cześć SW stanowiska:

- osada- k. łużycka, wczesna epoka żelaza
- osada- prahist.
- osada- wczesne średniowiecze (VI-VII w.)
- osada- wczesne średniowiecze (VII-IX w.)
- osada- wczesne średniowiecze (XII-XIII w.)
- osada- późne średniowiecze (XIV-XV w.)

Cześć NE stanowiska:

- osada- k. łużycka, wczesna epoka żelaza
- osada- prahist.

Osada- wczesne średniowiecze (VII-IX w.)



W zgodności z oryginałem
stwierdzam

19 LIP. 2023

z up. Wójta Gminy Sobków
Kierownik Referatu
Budownictwa i Inwestycji
Wioletta K...
mgr inż. Wioletta K...

GEZ	KARTA ADRESOWA ZABYTKU		3. Miejscowość Niziny
1. Nazwa STANOWISKO ARCHEOLOGICZNE	2. Czas powstania Ślad osadnictwa- prahist.	4. Adres Numer obszaru AZP 89-62 Numer stanowiska w miejscowości: 2 Numer stanowiska na obszarze: 17	
7. Fotografia z opisem wskazującym orientację w stosunku do sąsiednich terenów lub stron świata albo mapa z zaznaczonym stanowiskiem archeologicznym 			5. Przynależność administracyjna województwo: świętokrzyskie powiat: jędrzejowski gmina: Sobków
			6. Forma ochrony  W zgodności z oryginałem świadczam 19 LIP. 2023 z up. Wójta Gminy Sobków Kierownik Referatu Budownictwa i Inwestycji <i>Wioletta Konieczna</i> mgr inż. Wioletta Konieczna

Źródło: Archiwum Zakładowe WUOZ Kielce

8. Historia, opis i wartości

Stanowisko zewidencjonowane w ramach programu Archeologiczne Zdjęcie Polski (AZP) w roku 2002 przez A. Matogę i A. Przychodniego. W chwili odkrycia stanowisko znajdowało się na stoku małej doliny, na łące. Teren był niezabudowany.

Badacze ocenili wielkość stanowiska na ok 1 ar. a jego wartość na małą.

9. Stan zachowania i postulaty dotyczące konserwacji

Obecnie stanowisko znajduje się na polach uprawnych. Pozostałości stanowiska znajdują się najpewniej pod powierzchnią ziemi. Podczas weryfikacyjnej prospekcji terenowej nie zadokumentowano materiału zabytkowego.

Prace inwestycyjne w granicach wyznaczonych przez Wojewódzkiego Konserwatora Zabytków wymagają uzgodnień ze stanowiska konserwatorskiego. Należy również liczyć się z koniecznością zapewnienia badań archeologicznych związanych z ochroną zabytków archeologicznych, których rodzaj i zakres określi ŚWKZ w Kielcach.

W trakcie prac ziemnych należy postępować zgodnie z art. 32 ust. 1 ustawy z dnia 23 lipca 2003 r. o ochronie zabytków i opiece nad zabytkami, mówiącym, że kto w trakcie prowadzenia robót budowlanych lub ziemnych, odkrył przedmiot, co do którego istnieje przypuszczenie, iż jest on zabytkiem, jest obowiązany:

- 1) wstrzymać wszelkie roboty mogące uszkodzić lub zniszczyć odkryty przedmiot;
- 2) zabezpieczyć, przy użyciu dostępnych środków, ten przedmiot i miejsce jego odkrycia;
- 3) niezwłocznie zawiadomić o tym właściwego wojewódzkiego konserwatora zabytków, a jeśli nie jest to możliwe, właściwego wójta (burmistrza, prezydenta miasta).

10. Wykonanie karty (autor, data i podpis)

Lukasz Wodecki, 30.09.2021 r.


11. Zatwierdzenie karty (podpis wojewódzkiego konserwatora zabytków)



**Ze zgodność z oryginałem
stwierdzam**
19 LIP. 2023

z up. Wójta Gminy Sobków
Kierownik Referatu
Budownictwa i Inwestycji
Wioletta Koniczna
mgr inż. Wioletta Koniczna

*dotyczy zabytków wpisanych do rejestru zabytków i objętych ochroną konserwatorską

GEZ	KARTA ADRESOWA ZABYTKU		3. Miejscowość Jawor
1. Nazwa STANOWISKO ARCHEOLOGICZNE	2. Czas powstania Osada- prahist. Ślad osadnictwa- wczesne średniowiecze (XI-XIII w.) Osada- późne średniowiecze (XIV-XV w.)		
7. Fotografia z opisem wskazującym orientację w stosunku do sąsiednich terenów lub stron świata albo mapa z zaznaczonym stanowiskiem archeologicznym 			4. Adres Numer obszaru AZP 89-62 Numer stanowiska w miejscowości: 8 Numer stanowiska na obszarze: 18 5. Przynależność administracyjna województwo: świętokrzyskie powiat: jędrzejowski gmina: Sobków 6. Formy ochrony  zgodność z oryginałem stwierdzam 19 LIP. 2023 z up. Wójta Grzegorz Sobków Kierownik Referatu Budownictwa i Inwestycji <i>Wojna</i> mgr inż. Wioletta Konieczna

Źródło: Archiwum Zakładowe WUOZ Kielce

8. Historia, opis i wartości

Stanowisko zewidenejonowane w ramach programu Archeologiczne Zdjęcie Polski (AZP) w roku 2002 przez A. Matogę i A. Przychodniego. W chwili odkrycia stanowisko znajdowało się na krawędzi małej doliny, na polu ornym, łące i w sadzie. Teren był średnio zabudowany.

Badacze ocenili wielkość stanowiska na ok 5 ha, a jego wartość na średnią.

9. Stan zachowania i postulaty dotyczące konserwacji

Obecnie stanowisko znajduje się na polach uprawnych, niewielka część w obrębie zabudowań gospodarczych.. Pozostałości stanowiska znajdują się najpewniej pod powierzchnią ziemi. Podczas weryfikacyjnej prospekcji terenowej nie zadokumentowano materiału zabytkowego.

Prace inwestycyjne w granicach wyznaczonych przez Wojewódzkiego Konserwatora Zabytków wymagają uzgodnień ze stanowiska konserwatorskiego. Należy również liczyć z koniecznością zapewnienia badań archeologicznych związanych z ochroną zabytków archeologicznych, których rodzaj i zakres określi ŚWKZ w Kielcach.

W trakcie prac ziemnych należy postępować zgodnie z art. 32 ust. 1 ustawy z dnia 23 lipca 2003 r. o ochronie zabytków i opiece nad zabytkami, mówiącym, że kto w trakcie prowadzenia robót budowlanych lub ziemnych, odkrył przedmiot, co do którego istnieje przypuszczenie, iż jest on zabytkiem, jest obowiązany:

- 1) wstrzymać wszelkie roboty mogące uszkodzić lub zniszczyć odkryty przedmiot;
- 2) zabezpieczyć, przy użyciu dostępnych środków, ten przedmiot i miejsce jego odkrycia;
- 3) niezwłocznie zawiadomić o tym właściwego wojewódzkiego konserwatora zabytków, a jeśli nie jest to możliwe, właściwego wójta (burmistrza, prezydenta miasta).

10. Wykonanie karty (autor, data i podpis)

Lukasz Wodecki, 30.09.2021 r.

11. Zatwierdzenie karty (podpis wojewódzkiego konserwatora zabytków)



Za zgodność z oryginałem
świadczam
z up. Wojewódzkiego Konserwatora Zabytków
Kierownik Referatu
Budownictwa i Inwestycji
mgr inż. *Wioletta Konieczna*

*dotyczy zabytków nienależących do rejestru zabytków i mieszczących się w granicach wojewódzkiego oświadczenia zabytków

GEZ	KARTA ADRESOWA ZABYTKU		3. Miejscowość
1. Nazwa STANOWISKO ARCHEOLOGICZNE			Chomentów
2. Czas powstania Ślad osadnictwa- wczesne średniowiecze (VIII-XI w.) Osada- późne średniowiecze (XIII-XV w.)			
7. Fotografia z opisem wskazującym orientację w stosunku do sąsiednich terenów lub stron świata albo mapa z zaznaczonym stanowiskiem archeologicznym 			4. Adres Numer obszaru AZP 89-62 Numer stanowiska w miejscowości: 1 Numer stanowiska na obszarze: 19 <hr/> 5. Przynależność administracyjna województwo: świętokrzyskie powiat: jędrzejowski gmina: Sośków <hr/> 6. Forma ochrony <div style="text-align: right;"> <p>Zgodność z oryginałem</p> <p>stwierdzam</p> <p>19 L.P. 2023</p> <p>Kierownik Referatu Budownictwa i Inwestycji</p> <p><i>Loce</i></p> <p>mgr inż. Wioletta Konieczna</p> </div>
Źródło: Archiwum Zakładowe WUOZ Kielce			

Stanowisko zewidencjonowane w ramach programu Archeologiczne Zdjęcie Polski (AZP) w roku 2002 przez A. Matogę i A. Przychodniego. W chwili odkrycia stanowisko znajdowało się na krawędzi małej doliny, na polu ornym. Teren był niezabudowany.

Badacze ocenili wielkość stanowiska na ok 1 ar, a jego wartość na średnią.

Obecnie stanowisko znajduje się na polu uprawnym i łące. Pozostałości stanowiska znajdują się najpewniej pod powierzchnią ziemi. Podczas weryfikacyjnej prospekcji terenowej nie zadokumentowano materiału zabytkowego.

Prace inwestycyjne w granicach wyznaczonych przez Wojewódzkiego Konserwatora Zabytków wymagają uzgodnień ze stanowiska konserwatorskiego. Należy również liczyć się z koniecznością zapewnienia badań archeologicznych związanych z ochroną zabytków archeologicznych, których rodzaj i zakres określi ŚWKZ w Kielcach.

W trakcie prac ziemnych należy postępować zgodnie z art. 32 ust. 1 ustawy z dnia 23 lipca 2003 r. o ochronie zabytków i opiece nad zabytkami, mówiącym, że kto w trakcie prowadzenia robót budowlanych lub ziemnych, odkrył przedmiot, co do którego istnieje przypuszczenie, iż jest on zabytkiem, jest obowiązany:

- 1) wstrzymać wszelkie roboty mogące uszkodzić lub zniszczyć odkryty przedmiot;
- 2) zabezpieczyć, przy użyciu dostępnych środków, ten przedmiot i miejsce jego odkrycia;
- 3) niezwłocznie zawiadomić o tym właściwego wojewódzkiego konserwatora zabytków, a jeśli nie jest to możliwe, właściwego wójta (burmistrza, prezydenta miasta).

Lukasz Wodecki, 30.09.2021 r.




**za zgodność z oryginałem
stwierdzam**

19 LIP. 2023

z up. Wójta Gminy Sobków
Kierownik Referatu
Budownictwa i Inwestycji

Albena
mgr inż. Wioletta Koniczna

GEZ	KARTA ADRESOWA ZABYTKU		3. Miejscowość Chomentów
1. Nazwa STANOWISKO ARCHEOLOGICZNE	2. Czas powstania Ślad osadnictwa- wczesne średniowiecze (VII-IX w.)		
7. Fotografia z opisem wskazującym orientację w stosunku do sąsiednich terenów lub stron świata albo mapa z zaznaczonym stanowiskiem archeologicznym			4. Adres
			Numer obszaru AZP 89-62 Numer stanowiska w miejscowości: 2 Numer stanowiska na obszarze: 20
			Źródło: Archiwum Zakładowe WUOZ Kielce

Stanowisko zewidencjonowane w ramach programu Archeologiczne Zdjęcie Polski (AZP) w roku 2002 przez A. Matogę i A. Przychodniego. W chwili odkrycia stanowisko znajdowało się na stoku małej doliny, na polu ornym. Teren był niezabudowany.

Badacze ocenili wielkość stanowiska na ok 0,5 ha, a jego wartość na średnią.


Obecnie stanowisko znajduje się na polach uprawnych. Pozostałości stanowiska znajdują się najpewniej pod powierzchnią ziemi. Podczas weryfikacyjnej prospekcji terenowej nie zadokumentowano materiału zabytkowego.

Prace inwestycyjne w granicach wyznaczonych przez Wojewódzkiego Konserwatora Zabytków wymagają uzgodnień ze stanowiska konserwatorskiego. Należy również liczyć się z koniecznością zapewnienia badań archeologicznych związanych z ochroną zabytków archeologicznych, których rodzaj i zakres określi ŚWKZ w Kielcach.

W trakcie prac ziemnych należy postępować zgodnie z art. 32 ust. 1 ustawy z dnia 23 lipca 2003 r. o ochronie zabytków i opiece nad zabytkami, mówiącym, że kto w trakcie prowadzenia robót budowlanych lub ziemnych, odkrył przedmiot, co do którego istnieje przypuszczenie, iż jest on zabytkiem, jest obowiązany:

- 1) wstrzymać wszelkie roboty mogące uszkodzić lub zniszczyć odkryty przedmiot;
- 2) zabezpieczyć, przy użyciu dostępnych środków, ten przedmiot i miejsce jego odkrycia;
- 3) niezwłocznie zawiadomić o tym właściwego wojewódzkiego konserwatora zabytków, a jeśli nie jest to możliwe, właściwego wójta (burmistrza, prezydenta miasta).

Lukasz Wodecki, 30.09.2021 r.



**Za zgodność z oryginałem
stwierdzam**

19 LIP. 2023

z up. Wójta Gminy Subkowy
Kierownik Referatu
Budownictwa i Inwestycji

mgr inż. Wioletta Koniczna

GEZ	KARTA ADRESOWA ZABYTKU		3. Miejscowość Chomentów
1. Nazwa STANOWISKO ARCHEOLOGICZNE	2. Czas powstania Osada- wczesne średniowiecze (X-XII w.)		
7. Fotografii z opisem wskazującym orientację w stosunku do sąsiednich terenów lub stron świata albo mapa z zaznaczonym stanowiskiem archeologicznym 			4. Adres Numer obszaru AZP 89-62 Numer stanowiska w miejscowości: 3 Numer stanowiska na obszarze: 21 5. Przynależność administracyjna województwo: świętokrzyskie powiat: jędrzejowski gmina: Sobków 6. Potwierdzenie  za zgodność z oryginałem stwierdzam 19 LIP. 2023 z up. Wójta Gminy Sobków Kierownik Referatu Budownictwa i Inwestycji <i>Loce</i> mgr inż. Wioletta Korcia

Źródło: Archiwum Zakładowe WUOZ Kielce

8. Historia, opis i wartości

Stanowisko zewidencjonowane w ramach programu Archeologiczne Zdjęcie Polski (AZP) w roku 2002 przez A. Matogę i A. Przychodniego. W chwili odkrycia stanowisko znajdowało się na krawędzi małej doliny, na polu ornym. Teren był niezabudowany.

Badacze ocenili wielkość stanowiska na ok 0,5 ha, a jego wartość na średnią.

9. Stan zachowania i postulaty dotyczące konserwacji

Obecnie stanowisko znajduje się na polach uprawnych i na łące. Pozostałości stanowiska znajdują się najpewniej pod powierzchnią ziemi. Podczas weryfikacyjnej prospekcji terenowej nie zadokumentowano materiału zabytkowego.

Prace inwestycyjne w granicach wyznaczonych przez Wojewódzkiego Konserwatora Zabytków wymagają uzgodnień ze stanowiska konserwatorskiego. Należy również liczyć się z koniecznością zapewnienia badań archeologicznych związanych z ochroną zabytków archeologicznych, których rodzaj i zakres określi ŚWKZ w Kielcach.

W trakcie prac ziemnych należy postępować zgodnie z art. 32 ust. 1 ustawy z dnia 23 lipca 2003 r. o ochronie zabytków i opiece nad zabytkami, mówiącym, że kto w trakcie prowadzenia robót budowlanych lub ziemnych, odkrył przedmiot, co do którego istnieje przypuszczenie, iż jest on zabytkiem, jest obowiązany:

- 1) wstrzymać wszelkie roboty mogące uszkodzić lub zniszczyć odkryty przedmiot;
- 2) zabezpieczyć, przy użyciu dostępnych środków, ten przedmiot i miejsce jego odkrycia;
- 3) niezwłocznie zawiadomić o tym właściwego wojewódzkiego konserwatora zabytków, a jeśli nie jest to możliwe, właściwego wójta (burmistrza, prezydenta miasta).

10. Wykonanie karty (autor, data i podpis)

Lukasz Wodecki, 30.09.2021 r.

11. Zatwierdzenie karty (podpis wojewódzkiego konserwatora zabytków)



Za zgodność z oryginałem

stwierdzam

19 LIP. 2023

z up. Wójta Gminy Subkowy
Kierownik Referatu
Budownictwa i Inwestycji

Docuwa
mgr inż. Wioletta Koniczna

*dotyczy zabytków nie wpisanych do rejestru zabytków i niemających do wojewódzkiej ewidencji zabytków

GEZ	KARTA ADRESOWA ZABYTKU		3. Miejscowość Chomentów
1. Nazwa STANOWISKO ARCHEOLOGICZNE	2. Czas powstania Ślad osadnictwa- późne średniowiecze		
7. Fotografia z opisem wskazującym orientację w stosunku do sąsiednich terenów lub stron świata albo mapa z zaznaczonym stanowiskiem archeologicznym			4. Adres
			Numer obszaru AZP 89-62 Numer stanowiska w miejscowości: 4 Numer stanowiska na obszarze: 22
			Źródło: Archiwum Zakładowe WUOZ Kielce

8. Historia, opis i wartość

Stanowisko zewidencjonowane w ramach programu Archeologiczne Zdjęcie Polski (AZP) w roku 2002 przez A. Matogę i A. Przychodniego. W chwili odkrycia stanowisko znajdowało się na obszarze pagórkowatym, na polu ornym. Teren był niezabudowany.

Badacze ocenili wielkość stanowiska na ok 1 ar, a jego wartość na małą.

9. Stan zachowania i postulaty dotyczące konserwacji

Obecnie stanowisko znajduje się na polach uprawnych. Pozostałości stanowiska znajdują się najpewniej pod powierzchnią ziemi. Podczas weryfikacyjnej prospekcji terenowej nie zadokumentowano materiału zabytkowego.

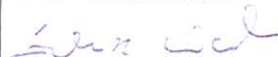
Prace inwestycyjne w granicach wyznaczonych przez Wojewódzkiego Konserwatora Zabytków wymagają uzgodnień ze stanowiska konserwatorskiego. Należy również liczyć się z koniecznością zapewnienia badań archeologicznych związanych z ochroną zabytków archeologicznych, których rodzaj i zakres określi ŚWKZ w Kielcach.

W trakcie prac ziemnych należy postępować zgodnie z art. 32 ust. 1 ustawy z dnia 23 lipca 2003 r. o ochronie zabytków i opiece nad zabytkami, mówiącym, że kto w trakcie prowadzenia robót budowlanych lub ziemnych, odkrył przedmiot, co do którego istnieje przypuszczenie, iż jest on zabytkiem, jest obowiązany:

- 1) wstrzymać wszelkie roboty mogące uszkodzić lub zniszczyć odkryty przedmiot;
- 2) zabezpieczyć, przy użyciu dostępnych środków, ten przedmiot i miejsce jego odkrycia;
- 3) niezwłocznie zawiadomić o tym właściwego wojewódzkiego konserwatora zabytków, a jeśli nie jest to możliwe, właściwego wójta (burmistrza, prezydenta miasta).

10. Wykonanie karty (autor, data i podpis)

Lukasz Wodecki, 30.09.2021 r.



11. Zatwierdzenie karty (podpis wojewódzkiego konserwatora zabytków)



Ka zgodność z oryginałem
stwierdzam
19 LIP. 2023
z up. Wójta Gminy Subkowy
Kierownik Referatu
Budownictwa i Inwestycji

mgr inż. Wioletta Konieczna

*Dobrych zabytków nie wpisanych do rejestru zabytków i mieszczących do wojewódzkiej ewidencji zabytków

GEZ	KARTA ADRESOWA ZABYTKU		3. Miejscowość Niziny
1. Nazwa STANOWISKO ARCHEOLOGICZNE	2. Czas powstania Liczne ślady osadnictwa (pracownie, obozowiska?)- epoka kamienia Obozowiska, pracownie?- mezolit Osada- neolit Osada- wczesne średniowiecze		
7. Fotografia z opisem wskazującym orientację w stosunku do sąsiednich terenów lub stron świata albo mapa z zaznaczonym stanowiskiem archeologicznym			4. Adres
			Numer obszaru AZP 89-62 Numer stanowiska w miejscowości: 1 Numer stanowiska na obszarze: 31
			5. Przynależność administracyjna województwo: świętokrzyskie powiat: jędrzejowski gmina: Sobków 
Źródło: Archiwum Zakładowe WUOZ Kielce			

8. Historia, opis i wartości

Stanowisko zewidencjonowane w ramach programu Archeologiczne Zdjęcie Polski (AZP) w roku 2002 przez A. Matogę i A. Przychodniego. W chwili odkrycia stanowisko znajdowało się na obszarze pagórkowatym, na łące i w lesie. Teren był niezabudowany.

Badacze ocenili wielkość stanowiska na ok 5 ha, a jego wartość na dużą.

Stanowisko/ stanowiska odkryte przez ks. Stanisława Skurczyńskiego, zostały w znacznym stopniu zniszczone przez procesy deflacyjne i uprawę prowadzoną wcześniej.

Rozpoznanie w 2002 roku przyniosło wynik negatywny.

9. Stan zachowania i postulaty dotyczące konserwacji

Stanowisko znane z danych archiwalnych. Karta Ewidencyjna Zabytku Archeologicznego została stworzona w oparciu o materiały znajdujące się w Muzeum Narodowym w Kielcach oraz dokumentację, znajdującą się w Archiwum Zakładowym WUOZ Kielce.

Ze względu na brak danych dotyczących dokładnej lokalizacji, brak możliwości dokonania prospekcji terenowej.

Prace ziemne w granicach administracyjnych miejscowości Niziny, powinny być konsultowane ze Świętokrzyskim Wojewódzkim Konserwatorem Zabytków w Kielcach.

10. Wykonanie karty (autor, data i podpis)

Lukasz Wodecki, 30.09.2021 r.

11. Zatwierdzenie karty (podpis wojewódzkiego konserwatora zabytków)



**za zgodność z oryginałem
stwierdzam**

19 LIP. 2023

z up. Wójta Gminy Sobócie
Kierownik Referatu
Budownictwa i Inwestycji

mgr inż. Wiesław Konicznia

*dotyczy zabytków nie wpisanych do rejestru zabytków, o ile ich lokalizacja jest wpisana do ewidencji zabytków

GEZ	KARTA ADRESOWA ZABYTKU		3. Miejscowość Kotlice Nowe
1. Nazwa STANOWISKO ARCHEOLOGICZNE	2. Czas powstania Ślad osadnictwa- prahist. Ślad osadnictwa- wczesne średniowiecze		
7. Fotografia z opisem wskazującym orientację w stosunku do sąsiednich terenów lub stron świata albo mapa z zaznaczonym stanowiskiem archeologicznym			4. Adres
			Numer obszaru AZP 90-61 Numer stanowiska w miejscowości: 1 Numer stanowiska na obszarze: 12
			5. Przynależność administracyjna województwo: świętokrzyskie powiat: jędrzejowski gmina: Sobków
			6. Formy ochrony  <p style="text-align: right;"> Za zgodność z oryginałem stwierdza się 19 LIP. 2023 z up. Wójta Gminy Sobków Kierownik Referatu Budownictwa i Inwestycji  mgr inż. Wioletta Konieczna </p>
Źródło: Archiwum Zakładowe WUOZ Kielce			

8. Historia, opis i wartości

Stanowisko zewidencjonowane w ramach programu Archeologiczne Zdjęcie Polski (AZP) w roku 1987 przez A. Matogę i J. Poleskiego. W chwili odkrycia stanowisko znajdowało się na brzegu wysoczyzny dużej doliny, na polu ornym. Teren był niezabudowany.

Badacze nie ocenili wielkości stanowiska, a jego wartość oszacowali na małą.

9. Stan zachowania i postulaty dotyczące konserwacji

Obecnie stanowisko znajduje się na polu uprawnym. Pozostałości stanowiska znajdują się najpewniej pod powierzchnią ziemi. Podczas weryfikacyjnej prospekcji terenowej nie zadokumentowano materiału zabytkowego.

Prace inwestycyjne w granicach wyznaczonych przez Wojewódzkiego Konserwatora Zabytków wymagają uzgodnień ze stanowiska konserwatorskiego. Należy również liczyć się z koniecznością zapewnienia badań archeologicznych związanych z ochroną zabytków archeologicznych, których rodzaj i zakres określi ŚWKZ w Kielcach.

W trakcie prac ziemnych należy postępować zgodnie z art. 32 ust. 1 ustawy z dnia 23 lipca 2003 r. o ochronie zabytków i opiece nad zabytkami, mówiącym, że kto w trakcie prowadzenia robót budowlanych lub ziemnych, odkrył przedmiot, co do którego istnieje przypuszczenie, iż jest on zabytkiem, jest obowiązany:

- 1) wstrzymać wszelkie roboty mogące uszkodzić lub zniszczyć odkryty przedmiot;
- 2) zabezpieczyć, przy użyciu dostępnych środków, ten przedmiot i miejsce jego odkrycia;
- 3) niezwłocznie zawiadomić o tym właściwego wojewódzkiego konserwatora zabytków, a jeśli nie jest to możliwe, właściwego wójta (burmistrza, prezydenta miasta).

10. Wykonanie karty (autor, data i podpis)

Lukasz Wodecki, 30.09.2021 r.

11. Zatwierdzenie karty (podpis wojewódzkiego konserwatora zabytków)





*dotyczy zabytków wpisanych do rejestru zabytków i niewłaściwych do wycofania z ewidencji zabytków

**za zgodność z oryginałem
świadczam**

19 LIP. 2023
z up. Wójta Gminy Sobków
Kierownik Referatu
Budownictwa i Inwestycji

mgr inż. Wioletta Konieczna

GEZ	KARTA ADRESOWA ZABYTKU		3. Miejscowość Kotlice Nowe
1. Nazwa STANOWISKO ARCHEOLOGICZNE	2. Czas powstania Ślad osadnictwa- średniowiecze		
7. Fotografia z opisem wskazującym orientację w stosunku do sąsiednich terenów lub stron świata albo mapa z zaznaczonym stanowiskiem archeologicznym			4. Adres
			Numer obszaru AZP 90-61 Numer stanowiska w miejscowości: 2 Numer stanowiska na obszarze: 13
			5. Przynależność administracyjna województwo: świętokrzyskie powiat: jędrzejowski gmina: Sobków
Źródło: Archiwum Zakładowe WUOZ Kielce			6. Formy ochrony:  <p style="text-align: right;"> Za zgodność z oryginałem stwierdzam 19 LIP. 2023 z up. Wójta Gminy Sobków Kierownik Referatu Budownictwa i Inwestycji <i>abcwa</i> mgr inż. Wioletta Koniczna </p>

8. Historia, opis i wartości

Stanowisko zewidencjonowane w ramach programu Archeologiczne Zdjęcie Polski (AZP) w roku 1987 przez A. Matogę i J. Poleskiego. W chwili odkrycia stanowisko znajdowało się na brzegu wysoczyzny dużej doliny, na polu ornym. Teren był niezabudowany.

Badacze nie ocenili wielkości stanowiska, a jego wartość oszacowali na małą.

9. Stan zachowania i postulaty dotyczące konserwacji

Obecnie stanowisko znajduje się na polu uprawnym. Najprawdopodobniej częściowo zniszczone zabudowa mieszkalną. Pozostałości stanowiska znajdują się najpewniej pod powierzchnią ziemi. Podczas weryfikacyjnej prospekcji terenowej nie zadokumentowano materiału zabytkowego.

Prace inwestycyjne w granicach wyznaczonych przez Wojewódzkiego Konserwatora Zabytków wymagają uzgodnień ze stanowiska konserwatorskiego. Należy również liczyć się z koniecznością zapewnienia badań archeologicznych związanych z ochroną zabytków archeologicznych, których rodzaj i zakres określi ŚWKZ w Kielcach.

W trakcie prac ziemnych należy postępować zgodnie z art. 32 ust. 1 ustawy z dnia 23 lipca 2003 r. o ochronie zabytków i opiece nad zabytkami, mówiącym, że kto w trakcie prowadzenia robót budowlanych lub ziemnych, odkrył przedmiot, co do którego istnieje przypuszczenie, iż jest on zabytkiem, jest obowiązany:

- 1) wstrzymać wszelkie roboty mogące uszkodzić lub zniszczyć odkryty przedmiot;
- 2) zabezpieczyć, przy użyciu dostępnych środków, ten przedmiot i miejsce jego odkrycia;
- 3) niezwłocznie zawiadomić o tym właściwego wojewódzkiego konserwatora zabytków, a jeśli nie jest to możliwe, właściwego wójta (burmistrza, prezydenta miasta).

10. Wykonanie karty (autor, data i podpis)

Lukasz Wodecki, 30.09.2021 r.

11. Zatwierdzenie karty (podpis wojewódzkiego konserwatora zabytków)



za zgodność z oryginałem:

zwierdza m

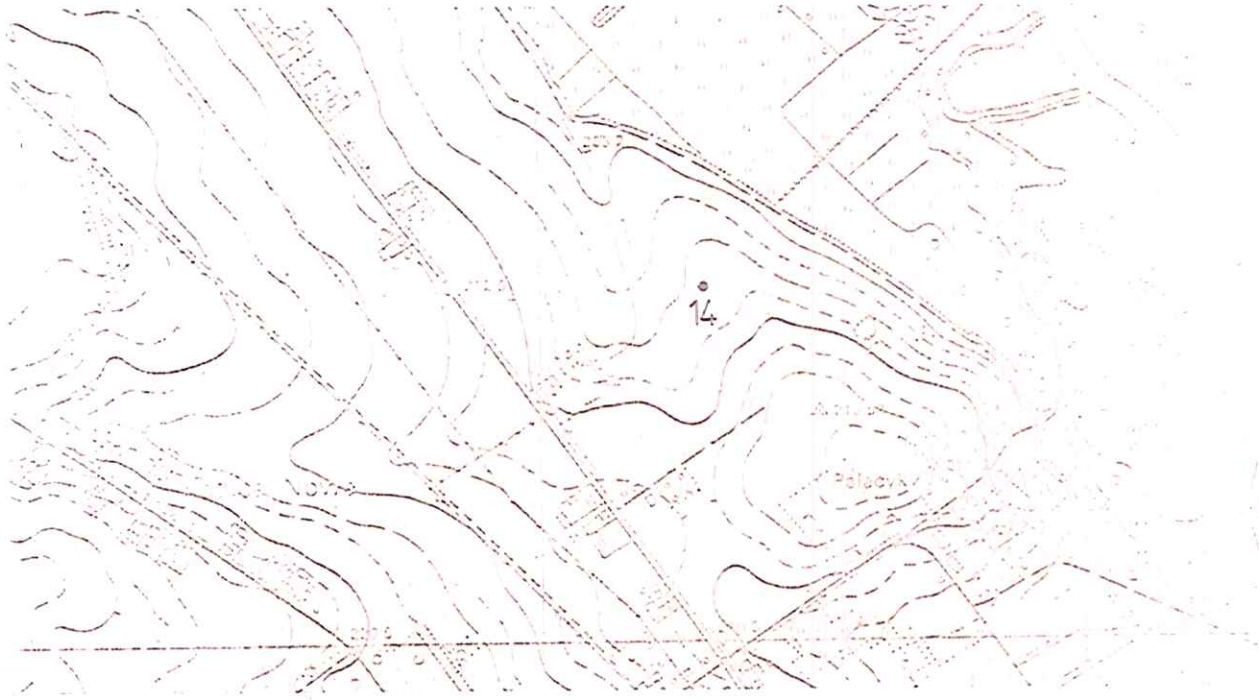

19 L.P. 2023

z up. Wójta Gminy Sobków

Kierownik Referatu

Budownictwa i Inwestycji

*Dotyczy zabytków nieprzeznaczonych do celów zabytkowych, w tym zabytków archeologicznych, a Konieczna ewidencja zabytków

GEZ	KARTA ADRESOWA ZABYTKU		3. Miejscowość Kotlice Nowe
1. Nazwa STANOWISKO ARCHEOLOGICZNE	2. Czas powstania Ślad osadnictwa- prahist. (k. przeworska?)		
7. Fotografia z opisem wskazującym orientację w stosunku do sąsiednich terenów lub stron świata albo mapa z zaznaczonym stanowiskiem archeologicznym 			4. Adres Numer obszaru AZP 90-61 Numer stanowiska w miejscowości: 3 Numer stanowiska na obszarze: 14 5. Przynalczność administracyjna województwo: świętokrzyskie powiat: jędrzejowski gmina: Sobków 6. Formy ochrony  Za zgodność z oryginałem stwierdzam 10 LIP. 2023 z up. Wójta Gminy Sobków Kierownik Referatu Budownictwa i Inwestycji <i>Wojciech</i> mgr inż. Wioletta Konik

Stanowisko zewidencjonowane w ramach programu Archeologiczne Zdjęcie Polski (AZP) w roku 1987 przez A. Matogę i J. Poleskiego. W chwili odkrycia stanowisko znajdowało się na brzegu wysoczyzny dużej doliny i stoku małej doliny, na polu ornym. Teren był niezabudowany.

Badacze nie ocenili wielkości stanowiska, a jego wartość oszacowali na małą.

Obecnie stanowisko znajduje się na polu uprawnym. Pozostałości stanowiska znajdują się najpewniej pod powierzchnią ziemi. Podczas weryfikacyjnej prospekcji terenowej nie zadokumentowano materiału zabytkowego.

Prace inwestycyjne w granicach wyznaczonych przez Wojewódzkiego Konserwatora Zabytków wymagają uzgodnień ze stanowiska konserwatorskiego. Należy również liczyć się z koniecznością zapewnienia badań archeologicznych związanych z ochroną zabytków archeologicznych, których rodzaj i zakres określi ŚWKZ w Kielcach.

W trakcie prac ziemnych należy postępować zgodnie z art. 32 ust. 1 ustawy z dnia 23 lipca 2003 r. o ochronie zabytków i opiece nad zabytkami, mówiącym, że kto w trakcie prowadzenia robót budowlanych lub ziemnych, odkrył przedmiot, co do którego istnieje przypuszczenie, iż jest on zabytkiem, jest obowiązany:

- 1) wstrzymać wszelkie roboty mogące uszkodzić lub zniszczyć odkryty przedmiot;
- 2) zabezpieczyć, przy użyciu dostępnych środków, ten przedmiot i miejsce jego odkrycia;
- 3) niezwłocznie zawiadomić o tym właściwego wojewódzkiego konserwatora zabytków, a jeśli nie jest to możliwe, właściwego wójta (burmistrza, prezydenta miasta).

Lukasz Wodecki, 30.09.2021 r.

Lukasz Wodecki



**W zgodności z oryginałem
stwierdzam**

19 LIP. 2023

z up. Wójta Gminy Sobków
Kierownik Referatu
Budownictwa i Inwestycji

dołowa
mgr inż. Wioletta Konieczna

GEZ	KARTA ADRESOWA ZABYTKU		3. Miejscowość Kotlice Nowe
1. Nazwa STANOWISKO ARCHEOLOGICZNE	2. Czas powstania Ślad osadnictwa- k. łużycka		
7. Fotografia z opisem wskazującym orientację w stosunku do sąsiednich terenów lub stron świata albo mapa z zaznaczonym stanowiskiem archeologicznym 		4. Adres Numer obszaru AZP 90-61 Numer stanowiska w miejscowości: 4 Numer stanowiska na obszarze: 15 5. Przynależność administracyjna województwo: świętokrzyskie powiat: jędrzejowski gmina: Sobków 6. Forma ochrony  za zgodność z oryginałem stwierdzam 19 LIP. 2023 z up. Wójta Gminy Sobków Kierownik Referatu Budownictwa i Inwestycji <i>Wioletta Koniczna</i> mgr inż. Wioletta Koniczna	
Źródło: Archiwum Zakładowe WUOZ Kielce			

8. Historia, opis i wartość

Stanowisko zewidencjonowane w ramach programu Archeologiczne Zdjęcie Polski (AZP) w roku 1987 przez A. Matogę i J. Poleskiego. W chwili odkrycia stanowisko znajdowało się na brzegu wysoczyzny dużej doliny, na polu ornym. Teren był niezabudowany.

Badacze nie ocenili wielkości stanowiska, a jego wartość oszacowali na małą.

9. Stan zachowania i postulaty dotyczące konserwacji

Obecnie stanowisko znajduje się na polu uprawnym. Pozostałości stanowiska znajdują się najpewniej pod powierzchnią ziemi. Podczas weryfikacyjnej prospekcji terenowej nie zadokumentowano materiału zabytkowego.

Prace inwestycyjne w granicach wyznaczonych przez Wojewódzkiego Konserwatora Zabytków wymagają uzgodnień ze stanowiska konserwatorskiego. Należy również liczyć się z koniecznością zapewnienia badań archeologicznych związanych z ochroną zabytków archeologicznych, których rodzaj i zakres określi ŚWKZ w Kielecach.

W trakcie prac ziemnych należy postępować zgodnie z art. 32 ust. 1 ustawy z dnia 23 lipca 2003 r. o ochronie zabytków i opiece nad zabytkami, mówiącym, że kto w trakcie prowadzenia robót budowlanych lub ziemnych, odkrył przedmiot, co do którego istnieje przypuszczenie, iż jest on zabytkiem, jest obowiązany:

- 1) wstrzymać wszelkie roboty mogące uszkodzić lub zniszczyć odkryty przedmiot;
- 2) zabezpieczyć, przy użyciu dostępnych środków, ten przedmiot i miejsce jego odkrycia;
- 3) niezwłocznie zawiadomić o tym właściwego wojewódzkiego konserwatora zabytków, a jeśli nie jest to możliwe, właściwego wójta (burmistrza, prezydenta miasta).

10. Wykonanie karty (autor, data i podpis)

Lukasz Wodecki, 30.09.2021 r.

11. Zatwierdzenie karty (podpis wojewódzkiego konserwatora zabytków)



«Za zgodność z oryginałem»

stwierdzam

19 LIP 2023

z up. Wojewódzkiego Konserwatora Zabytków

Kierownik Referatu

Budownictwa i Inwestycji

Wioletta Koniczna
mgr inż. Wioletta Koniczna

*dotyczy zabytków nieprzysięgniętych do rejestru zabytków i znajdujących do wojewódzkiej ewidencji zabytków

GEZ	KARTA ADRESOWA ZABYTKU		3. Miejscowość Kotlice Stare
1. Nazwa STANOWISKO ARCHEOLOGICZNE	2. Czas powstania Osada?- k. przeworska Ślad osadnictwa- k. łużycka Osada- okres wpływów rzymskich (wpis do rejestru)		

7 Fotografia z opisem wskazującym orientację w stosunku do sąsiednich terenów lub stron świata albo mapa z zaznaczonym stanowiskiem archeologicznym



4. Adres
Numer obszaru AZP 90-61
Numer stanowiska w miejscowości: 1
Numer stanowiska na obszarze: 16

5. Przynależność administracyjna
województwo: świętokrzyskie
powiat: jędrzejowski
gmina: Sobków

6. Formy ochrony
Rejestr Zabytków
Archeologicznych
woj. świętokrzyskiego

Decyzja WKZ
w Kielcach
z dnia 07.03.1972 r.
Nr Rejestru 708 Dział A

zgodność z oryginałem
19.03.2013
z up. Wójta Gminy Sobków
Kierownik Referatu
Budownictwa i Inwestycji
mgr inż. Wioletta Koniczna

Źródło: Archiwum Zakładowe WUOZ Kielce

8. Historia, opis i wartości

Stanowisko zewidencjonowane w ramach programu Archeologiczne Zdjęcie Polski (AZP) w roku 1987 przez A. Matogę i J. Poleskiego. W chwili odkrycia stanowisko znajdowało się na terasie nadzalewowej dużej doliny, na polu ornym. Teren był średnio zabudowany.

Zabytek posiada indywidualne wartości historyczne i naukowe, zwłaszcza wynikające z dobrze zachowanej substancji zabytkowej i wysokiego stopnia autentyzmu. Zabytek może być przedmiotem badań, w tym archeologicznych.

Zabytek jest ważnym obiektem archeologicznym. Przedstawia dużą wartość dla badań nad najdawniejszymi dziejami naszego kraju i jako takie podlega ochronie.

9. Stan zachowania i postulaty dotyczące konserwacji

Stan zachowania: dostateczny
Zabytek w dużej części znajduje się na polu uprawnym i na łące, częściowo w obrębie zabudowań gospodarczych. Pozostałości stanowiska znajdują się najpewniej pod powierzchnią ziemi. Podczas weryfikacyjnej prospekcji terenowej nie zadokumentowano materiału zabytkowego.

Postulaty konserwatorskie:

- wyłączyć spod uprawy rolniczej, przekształcić w łąkę;
- prowadzić okresowe kontrole stanu zachowania;
- wszelkie problemy ze stanem zachowania oraz ewentualnymi zniszczeniami bezwzględnie natychmiastowo zgłaszać organowi nadzoru konserwatorskiego

Wszelkie prace wpływające na stan zachowania, w tym zmianę wyglądu i sposobu zagospodarowania wymagają pozwolenia ŚWKZ w Kielcach w trybie decyzji, stosownie do art. 36 ustawy o ochronie zabytków i opiece nad zabytkami.

10. Wykonanie karty (autor, data i podpis)

Lukasz Wodecki, 30.09.2021 r.

II. Zatwierdzenie karty (podpis wojewódzkiego konserwatora zabytków)



**za zgodność z oryginałem
stwierdzam**

19 LIP. 2023

z up. Wojta Griny Sobków
Kierownik Referatu
Budownictwa i Inwestycji

*dotyczy zabytków niewpisanych do rejestru zabytków i obiektów o charakterze historycznym
ewidencja zabytkowa

GEZ	KARTA ADRESOWA ZABYTKU	3. Miejscowość Kotlice Stare
-----	-------------------------------	--

1. Nazwa STANOWISKO ARCHEOLOGICZNE	2. Czas powstania Osada wielokulturowa- ep. kam.?, okres lateński i OWR Osada- k. trzcieniecka.
--	---

7. Fotografia z opisem wskazującym orientację w stosunku do sąsiednich terenów lub stron świata albo mapa z zaznaczonym stanowiskiem archeologicznym



4. Adres
Numer obszaru AZP 90-61
Numer stanowiska w miejscowości: 2
Numer stanowiska na obszarze: 17

5. Przynależność administracyjna
województwo: świętokrzyskie
powiat: jędrzejowski
gmina: Sobków



**Za zgodność z oryginałem
świadczam**
19 LIP. 2023
z upoważnienia Gminy Sobków
Kierownik Referatu
Budownictwa i Inwestycji
Łow
mgr inż. Wioletta Konieczna

Źródło: Archiwum Zakładowe WUOZ Kielce

8. Historia, opis i wartości

Stanowisko zewidencjonowane w ramach programu Archeologiczne Zdjęcie Polski (AZP) w roku 1987 przez A. Matogę i J. Poleskiego. W chwili odkrycia stanowisko znajdowało się na terasie nadzalewowej dużej doliny, na polu ornym. Teren był niezabudowany.

Badacze ocenili wielkość stanowiska na 1 ha, a jego wartość oszacowali na średnią.

9. Stan zachowania i postulaty dotyczące konserwacji

Obecnie stanowisko znajduje się fragmentarycznie na polu uprawnym, znaczną część porasta las. Pozostałości stanowiska znajdują się najpewniej pod powierzchnią ziemi. Podczas weryfikacyjnej prospekcji terenowej nie zadokumentowano materiału zabytkowego.

Prace inwestycyjne w granicach wyznaczonych przez Wojewódzkiego Konserwatora Zabytków wymagają uzgodnień ze stanowiska konserwatorskiego. Należy również liczyć się z koniecznością zapewnienia badań archeologicznych związanych z ochroną zabytków archeologicznych, których rodzaj i zakres określi ŚWKZ w Kielcach.

W trakcie prac ziemnych należy postępować zgodnie z art. 32 ust. 1 ustawy z dnia 23 lipca 2003 r. o ochronie zabytków i opiece nad zabytkami, mówiącym, że kto w trakcie prowadzenia robót budowlanych lub ziemnych, odkrył przedmiot, co do którego istnieje przypuszczenie, iż jest on zabytkiem, jest obowiązany:

- 1) wstrzymać wszelkie roboty mogące uszkodzić lub zniszczyć odkryty przedmiot;
- 2) zabezpieczyć, przy użyciu dostępnych środków, ten przedmiot i miejsce jego odkrycia;
- 3) niezwłocznie zawiadomić o tym właściwego wojewódzkiego konserwatora zabytków, a jeśli nie jest to możliwe, właściwego wójta (burmistrza, prezydenta miasta).

10. Wykonanie karty (autor, data i podpis)

Lukasz Wodecki, 30.09.2021 r.

11. Zatwierdzenie karty (podpis wojewódzkiego konserwatora zabytków)



za zgodność z oryginałem

stwierdzam

19.10.2023

z up. Wójta Gminy Subkowy

Kierownik Referatu

Budownictwa i Inwestycji

mgr inż. Wioletta Konieczna

*dotyczy zabytków nieprzeznaczonych do rejestru zabytków i znajdujących się w wojewódzkiej ewidencji zabytków

GEZ	KARTA ADRESOWA ZABYTKU		5. Miejscowość Kotlice Stare
1. Nazwa STANOWISKO ARCHEOLOGICZNE	2. Czas powstania Osada i cmentarzysko- ep. kam. i prahist. Cmentarzysko ciałopalne- k. trzciniicka, II okr. EB		

7. Fotografia z opisem wskazującym orientację w stosunku do sąsiednich terenów lub stron świata albo mapa z zaznaczonym stanowiskiem archeologicznym



4. Adres
Numer obszaru AZP 90-61
Numer stanowiska w miejscowości: 3
Numer stanowiska na obszarze: 18

5. Przynależność administracyjna
województwo: świętokrzyskie
powiat: jędrzejowski
gmina: Sobków

6. Formy ochrony
Rejestr Zabytków
Archeologicznych
woj. świętokrzyskiego

Decyzja WKZ
w Kielcach
z dnia 07.03.1972 r.
Nr Rejestru 707 Dział A

Źródło: Archiwum Zakładowe WUOZ Kielce



zgodność z oryginałem
 stwierdzam
 19 LIP. 2023
 z up. Wójta Gminy Sobków
 Kierownik Referatu
 Budownictwa i Inwestycji
Stowen
 mgr inż. Wioletta Koniczna

Stanowisko zewidencjonowane w ramach programu Archeologiczne Zdjęcie Polski (AZP) w roku 1987 przez A. Matogę i J. Poleskiego. W chwili odkrycia stanowisko znajdowało się na terasie nadzalewowej dużej doliny i stoku małej doliny, na polu ornym i w lesie. Teren był niezabudowany.

Badacze ocenili wielkość stanowiska na ok 1 ha, a jego wartość oszacowali na średnią.

Zabytek posiada indywidualne wartości historyczne i naukowe, zwłaszcza wynikające z dobrze zachowanej substancji zabytkowej i wysokiego stopnia autentyczności. Zabytek może być przedmiotem badań, w tym archeologicznych.

Zabytek jest ważnym obiektem archeologicznym. Przedstawia dużą wartość dla badań nad najdawniejszymi dziejami naszego kraju i jako takie podlega ochronie.

Stan zachowania: dostateczny

Zabytek w dużej części porastają krzewy i drzewa. Teren zabytku jest ogrodzony, oznakowany dwoma tablicami informacyjnymi. Prowadzone są regularne prace porządkowe. Część stanowiska zniszczona poprzez nielegalny pobór piachu. Pozostałości stanowiska znajdują się najpewniej pod powierzchnią ziemi. Podczas weryfikacyjnej prospekcji terenowej nie zadokumentowano materiału zabytkowego.

Postulaty konserwatorskie:

- kontynuować prace porządkowe na stanowisku;
- prowadzić kontrole stanu ogrodzenia i tablic informacyjnych, naprawiać ewentualne ubytki;
- prowadzić okresowe kontrole stanu zachowania;
- wszelkie problemy ze stanem zachowania oraz ewentualnymi zniszczeniami bezwzględnie natychmiastowo zgłaszać organowi nadzoru konserwatorskiego

Wszelkie prace wpływające na stan zachowania, w tym zmianę wyglądu i sposobu zagospodarowania wymagają pozwolenia ŚWKZ w Kielecach w trybie decyzji, stosownie do art. 36 ustawy o ochronie zabytków i opiece nad zabytkami.

Lukasz Wodecki, 30.09.2021 r.



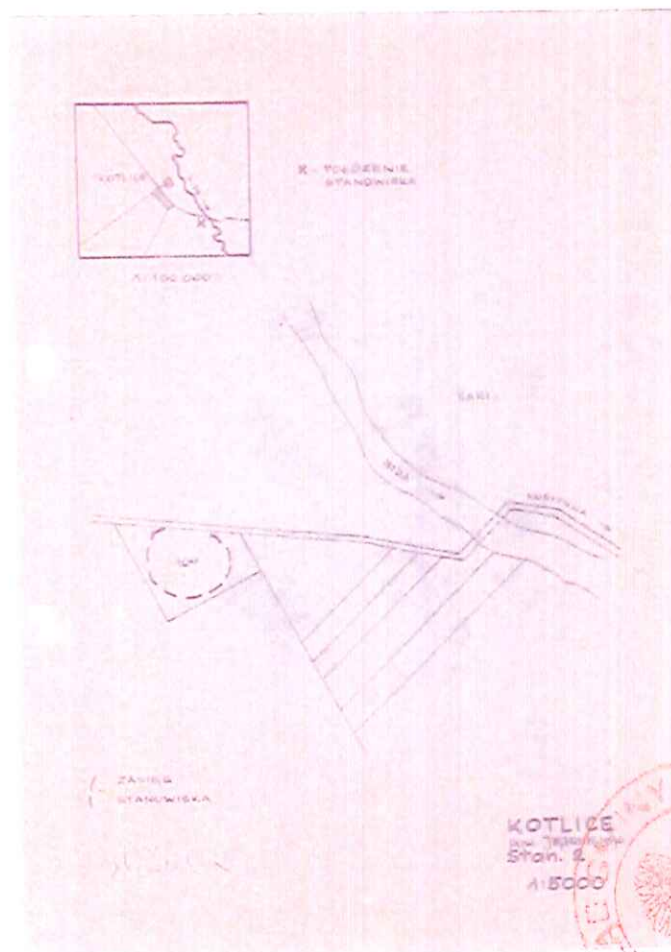

W zgodności z oryginałem
stwierdzam

19 LIP. 2023

z up. Wojta Gminy Sońskowie
Kierownik Referatu
Budownictwa i Inwestycji
Koniczna

*dotyczy zabytków nie wpisanych do rejestru zabytków i nie objętych ochroną konserwatorską
evidencji zabytków

Załącznik do karty stanowiska Kotlice Stare 1 AZP 90-61/16



za zgodność z oryginałem
stwierdzam
19 LIP. 2023
z up. Wójta Gminy Sobków
Kierownik Referatu
Budownictwa i Inwestycji
Loan
mgr inż. Wioletta Konieczna

Źródło: Archiwum Zakładowe WUOZ Kielce

GEZ	KARTA ADRESOWA ZABYTKU		3. Miejscowość Kotlice Stare
1. Nazwa STANOWISKO ARCHEOLOGICZNE	2. Czas powstania Ślad osadnictwa- prahist. (k. przeworska?)		
7. Fotografia z opisem wskazującym orientację w stosunku do sąsiednich terenów lub stron świata albo mapa z zaznaczonym stanowiskiem archeologicznym		4. Adres	
		Numer obszaru AZP 90-61 Numer stanowiska w miejscowości: 4 Numer stanowiska na obszarze: 19	
		5. Przynależność administracyjna województwo: świętokrzyskie powiat: jędrzejowski gmina: Sobków	
Źródło: Archiwum Zakładowe WUOZ Kielce		6. Formy ochrony  <p> W zgodności z oryginałem stwierdzam 19 LIP. 2023 z upoważnienia Gminy Sobków Kierownik Referatu Budownictwa i Inwestycji <i>Wioletta Koniczna</i> mgr inż. Wioletta Koniczna </p>	

8. Historia, opis i wartości

Stanowisko zewidencjonowane w ramach programu Archeologiczne Zdjęcie Polski (AZP) w roku 1987 przez A. Matogę i J. Poleskiego. W chwili odkrycia stanowisko znajdowało się na terasie nadzalewowej dużej doliny, na polu ornym. Teren był niezabudowany.

Badacze ocenili wielkość stanowiska na ok 0.5 ha, a jego wartość oszacowali na małą.

9. Stan zachowania i postulaty dotyczące konserwacji

Obecnie stanowisko znajduje się w lesie. Pozostałości stanowiska znajdują się najpewniej pod powierzchnią ziemi. Podczas weryfikacyjnej prospekcji terenowej nie zadokumentowano materiału zabytkowego.

Prace inwestycyjne w granicach wyznaczonych przez Wojewódzkiego Konserwatora Zabytków wymagają uzgodnień ze stanowiska konserwatorskiego. Należy również liczyć się z koniecznością zapewnienia badań archeologicznych związanych z ochroną zabytków archeologicznych, których rodzaj i zakres określi ŚWKZ w Kielcach.

W trakcie prac ziemnych należy postępować zgodnie z art. 52 ust. 1 ustawy z dnia 23 lipca 2003 r. o ochronie zabytków i opiece nad zabytkami, mówiącym, że kto w trakcie prowadzenia robót budowlanych lub ziemnych, odkrył przedmiot, co do którego istnieje przypuszczenie, iż jest on zabytkiem, jest obowiązany:

- 1) wstrzymać wszelkie roboty mogące uszkodzić lub zniszczyć odkryty przedmiot;
- 2) zabezpieczyć, przy użyciu dostępnych środków, ten przedmiot i miejsce jego odkrycia;
- 3) niezwłocznie zawiadomić o tym właściwego wojewódzkiego konserwatora zabytków, a jeśli nie jest to możliwe, właściwego wójta (burmistrza, prezydenta miasta).

10. Wykonanie karty (autor, data i podpis)

Lukasz Wodecki, 30.09.2021 r.

Lukasz Wodecki

11. Zatwierdzenie karty (podpis wojewódzkiego konserwatora zabytków)



**za zgodność z oryginałem
świadczam**

19 LIP. 2023

z up. Wójta Gminy Sobków
Kierownik Referatu
Budownictwa i Inwestycji

mgr inż. Wioletta Konieczna

*Dotyczy zabytków wpisanych do rejestru zabytków i wpisanych do Słownika źródeł

ewidencja zabytków

GEZ	KARTA ADRESOWA ZABYTKU		3. Miejscowość Kotlice Stare
1. Nazwa STANOWISKO ARCHEOLOGICZNE	2. Czas powstania Osada- k. łużycka		
7. Fotografia z opisem wskazującym orientację w stosunku do sąsiednich terenów lub stron świata albo mapa z zaznaczonym stanowiskiem archeologicznym		4. Adres	
		Numer obszaru AZP 90-61 Numer stanowiska w miejscowości: 5 Numer stanowiska na obszarze: 20	
		5. Przynależność administracyjna województwo: świętokrzyskie powiat: jędrzejowski gmina: Sobków	
		6. Formy ochrony  <p style="color: red; font-weight: bold;">Ca zgodność z oryginałem stwierdzam</p> <p style="color: red; font-weight: bold;">19 LIP. 2023</p> <p>z upoważnienia Gminy Sobków Kierownik Referatu Budownictwa i Inwestycji</p> <p style="color: blue; font-style: italic;">Locew</p> <p style="color: red; font-size: small;">mgr inż. Wioletta Konieczna</p>	
Źródło: Archiwum Wydziału ZATirZA Archiwum Zakładowe WUOZ Kielce			

8. Historia, opis i wartości

Stanowisko zewidencjonowane w ramach programu Archeologiczne Zdjęcie Polski (AZP) w roku 1987 przez A. Matogę i J. Poleskiego. W chwili odkrycia stanowisko znajdowało się na terasie nadzalewowej dużej doliny i stoku małej doliny, na polu ornym. Teren był niezabudowany.

Badacze ocenili wielkość stanowiska na ok 0,5 ha, a jego wartość oszacowali na małą.

9. Stan zachowania i postulaty dotyczące konserwacji

Obecnie stanowisko znajduje się na polach uprawnych, częściowo w lesie. Pozostałości stanowiska znajdują się najpewniej pod powierzchnią ziemi. Podczas weryfikacyjnej prospekcji terenowej nie zadokumentowano materiału zabytkowego.

Prace inwestycyjne w granicach wyznaczonych przez Wojewódzkiego Konserwatora Zabytków wymagają uzgodnień ze stanowiska konserwatorskiego. Należy również liczyć się z koniecznością zapewnienia badań archeologicznych związanych z ochroną zabytków archeologicznych, których rodzaj i zakres określi ŚWKZ w Kielcach.

W trakcie prac ziemnych należy postępować zgodnie z art. 32 ust. 1 ustawy z dnia 23 lipca 2003 r. o ochronie zabytków i opiece nad zabytkami, mówiącym, że kto w trakcie prowadzenia robót budowlanych lub ziemnych, odkrył przedmiot, co do którego istnieje przypuszczenie, iż jest on zabytkiem, jest obowiązany:

- 1) wstrzymać wszelkie roboty mogące uszkodzić lub zniszczyć odkryty przedmiot;
- 2) zabezpieczyć, przy użyciu dostępnych środków, ten przedmiot i miejsce jego odkrycia;
- 3) niezwłocznie zawiadomić o tym właściwego wojewódzkiego konserwatora zabytków, a jeśli nie jest to możliwe, właściwego wójta (burmistrza, prezydenta miasta).

10. Wykonanie karty (autor, data i podpis)

Lukasz Wodecki, 30.09.2021 r.


11. Zatwierdzenie karty (podpis wojewódzkiego konserwatora zabytków)



**Za zgodność z oryginałem
świadczam**
19 LIP. 2023

z up. Wójta Gminy Sobków
Kierownik Referatu
Budownictwa i Inwestycji

Dawid
*dotyczy zabytków niesprawnych do rejestru zabytków i miejscowych zabytków, których nie ma w ewidencji zabytków

GEZ	KARTA ADRESOWA ZABYTKU		3. Miejscowość Kotlice Stare
1. Nazwa STANOWISKO ARCHEOLOGICZNE	2. Czas powstania Ślad osadnictwa- prahist. (k. łużycka?)		
7. Fotografia z opisem wskazującym orientację w stosunku do sąsiednich terenów lub stron świata albo mapa z zaznaczonym stanowiskiem archeologicznym 		3. Adres Numer obszaru AZP 90-61 Numer stanowiska w miejscowości: 6 Numer stanowiska na obszarze: 21 5. Przynależność administracyjna województwo: świętokrzyskie powiat: jędrzejowski gmina: Sobków 6. Formy ochrony Zgodność z oryginałem świadczam 19 LIP. 2023 z up. Wójta Gminy Sobków Kierownik Referatu Budownictwa i Inwestycji <i>Wojciech</i> mgr inż. Wioletta Konieczna	

Źródło: Archiwum Zakładowe WUOZ Kielce

Stanowisko zewidencjonowane w ramach programu Archeologiczne Zdjęcie Polski (AZP) w roku 1987 przez A. Matogę i J. Poleskiego. W chwili odkrycia stanowisko znajdowało się na terasie nadzalewowej dużej doliny, na polu ornym i w sadzie. Teren był niezabudowany.

Badacze nie ocenili wielkości stanowiska, a jego wartość oszacowali na małą.


Obecnie stanowisko znajduje się w lesie. Pozostałości stanowiska znajdują się najpewniej pod powierzchnią ziemi. Podczas weryfikacyjnej prospekcji terenowej nie zadokumentowano materiału zabytkowego.

Prace inwestycyjne w granicach wyznaczonych przez Wojewódzkiego Konserwatora Zabytków wymagają uzgodnień ze stanowiska konserwatorskiego. Należy również liczyć się z koniecznością zapewnienia badań archeologicznych związanych z ochroną zabytków archeologicznych, których rodzaj i zakres określi ŚWKZ w Kielcach.

W trakcie prac ziemnych należy postępować zgodnie z art. 32 ust. 1 ustawy z dnia 23 lipca 2003 r. o ochronie zabytków i opiece nad zabytkami, mówiącym, że kto w trakcie prowadzenia robót budowlanych lub ziemnych, odkrył przedmiot, co do którego istnieje przypuszczenie, iż jest on zabytkiem, jest obowiązany:

- 1) wstrzymać wszelkie roboty mogące uszkodzić lub zniszczyć odkryty przedmiot;
- 2) zabezpieczyć, przy użyciu dostępnych środków, ten przedmiot i miejsce jego odkrycia;
- 3) niezwłocznie zawiadomić o tym właściwego wojewódzkiego konserwatora zabytków, a jeśli nie jest to możliwe, właściwego wójta (burmistrza, prezydenta miasta).

Lukasz Wodecki, 30.09.2021 r.




**W zgodności z oryginałem
stwierdzam**
19 LIP. 2023
z up. Wójta Gminy Sobków
Kierownik Referatu
Budownictwa i Inwestycji

Wioletta Konieczna

GEZ	KARTA ADRESOWA ZABYTKU		3. Miejscowość Korytnica
1. Nazwa STANOWISKO ARCHEOLOGICZNE	2. Czas powstania Cmentarzysko- k. pomorska Osada- k. luzycka Osada- k. pomorska Osada wielokulturowa- późna faza k. luzyckiej, k. pomorska, k. przeworska		
7. Fotografia z opisem wskazującym orientację w stosunku do sąsiednich terenów lub stron świata albo mapa z zaznaczonym stanowiskiem archeologicznym			4. Adres
			Numer obszaru AZP 90-61 Numer stanowiska w miejscowości: 1 Numer stanowiska na obszarze: 22
			Źródło: Archiwum Zakładowe WUOZ Kielce

Stanowisko zewidencjonowane w ramach programu Archeologiczne Zdjęcie Polski (AZP) w roku 1987 przez A. Matogę i J. Poleskiego. W chwili odkrycia stanowisko znajdowało się na terasie nadzalewowej dużej doliny i stoku małej doliny, na polu ornym, łące, w sadzie i lesie. Teren był średnio zabudowany.

Badacze ocenili wielkość stanowiska na ok 5 ha, a jego wartość oszacowali na dużą.

Stanowisko odkryte przez ks. Stanisława Skurczyńskiego. Zewidencjonowane przez ekipę Pracowni Archeologiczno-Konserwatorskiej PP PKZ Oddział w Krakowie podczas badań powierzchniowych przeprowadzonych na terenie powiatu Jędrzejów w latach 1968-1970. Na stanowisku prowadzone były liczne badania wykopaliskowe J. Marciniaka w latach 1960-1966 (7 sezonów badań) oraz A. Przychodniego (1998-2015).

Obecnie stanowisko znajduje się na polu uprawnym, nieużytkach/łące oraz w lesie. Częściowo w obrębie zabudowań gospodarskich. Pozostałości stanowiska znajdują się najpewniej pod powierzchnią ziemi. Podczas weryfikacyjnej prospekcji terenowej nie zadokumentowano materiału zabytkowego.

Prace inwestycyjne w granicach wyznaczonych przez Wojewódzkiego Konserwatora Zabytków wymagają uzgodnień ze stanowiska konserwatorskiego. Należy również liczyć się z koniecznością zapewnienia badań archeologicznych związanych z ochroną zabytków archeologicznych, których rodzaj i zakres określi ŚWKZ w Kielcach.

W trakcie prac ziemnych należy postępować zgodnie z art. 32 ust. 1 ustawy z dnia 23 lipca 2003 r. o ochronie zabytków i opiece nad zabytkami, mówiącym, że kto w trakcie prowadzenia robót budowlanych lub ziemnych, odkrył przedmiot, co do którego istnieje przypuszczenie, iż jest on zabytkiem, jest obowiązany:

- 1) wstrzymać wszelkie roboty mogące uszkodzić lub zniszczyć odkryty przedmiot;
- 2) zabezpieczyć, przy użyciu dostępnych środków, ten przedmiot i miejsce jego odkrycia;
- 3) niezwłocznie zawiadomić o tym właściwego wojewódzkiego konserwatora zabytków, a jeśli nie jest to możliwe, właściwego wójta (burmistrza, prezydenta miasta).

10. Wykonanie karty (autor, data i podpis)

Lukasz Wodecki, 30.09.2021 r.

Lukasz Wodecki


11. Zatwierdzenie karty (podpis wojewódzkiego konserwatora zabytków)



**Za zgodność z oryginałem
świadczam**

19 LIP. 2023

z up. Wójta Gminy Sobków
Kierownik Referatu
Budownictwa i Inwestycji
Wioletta Koniczna
mgr inż. Wioletta Koniczna

GEZ	KARTA ADRESOWA ZABYTKU		3. Miejscowość
1. Nazwa STANOWISKO ARCHEOLOGICZNE	2. Czas powstania Ślad osadnictwa- kultura pucharów lejkowatych, neolit Osada- k. trzcieniecka, II okr. EB Osada- k. łużycka Osada- k. przeworska, okres późnorzymski	Korytnica „Pamięciny”	
7. Fotografia z opisem wskazującym orientację w stosunku do sąsiednich terenów lub stron świata albo mapa z zaznaczonym stanowiskiem archeologicznym			4. Adres
			Numer obszaru AZP 90-61 Numer stanowiska w miejscowości: 2 Numer stanowiska na obszarze: 23
			Źródło: Archiwum Zakładowe WUOZ Kielce

8. Historia, opis i wartości

Stanowisko odkryte przez ks. Stanisława Skurczyńskiego w latach 20. XX wieku. Ze względu na położenie na rozwiewanej wydmie, ratowniczo eksplorował on obiekty, których zarysy widoczne były na powierzchni. Badania te opisał w swoim pamiętniku, którego rękopis znajduje się w Archiwum Muzeum Narodowego w Kielcach. W 1960 roku stanowisko weryfikuje powierzchniowo J. Marciniak, a w latach 1964-1966 prowadzi systematyczne badania wykopaliskowe.

Stanowisko zewidencjonowane w ramach programu Archeologiczne Zdjęcie Polski (AZP) w roku 1987 przez A. Matogę i J. Poleskiego. W chwili odkrycia stanowisko znajdowało się na terasie nadzalewowej dużej doliny, na polu ornym, łące i w lesie. Teren był niezabudowany.

Badacze ocenili wielkość stanowiska na ok 1 ha, a jego wartość oszacowali na dużą.

9. Stan zachowania i postulaty dotyczące konserwacji

Obecnie stanowisko znajduje się w lesie. Pozostałości stanowiska znajdują się najpewniej pod powierzchnią ziemi. Podczas weryfikacyjnej prospekcji terenowej nie zadokumentowano materiału zabytkowego.

Prace inwestycyjne w granicach wyznaczonych przez Wojewódzkiego Konserwatora Zabytków wymagają uzgodnień ze stanowiska konserwatorskiego. Należy również liczyć się z koniecznością zapewnienia badań archeologicznych związanych z ochroną zabytków archeologicznych, których rodzaj i zakres określi ŚWKZ w Kielcach.

W trakcie prac ziemnych należy postępować zgodnie z art. 32 ust. 1 ustawy z dnia 23 lipca 2003 r. o ochronie zabytków i opiece nad zabytkami, mówiącym, że kto w trakcie prowadzenia robót budowlanych lub ziemnych, odkrył przedmiot, co do którego istnieje przypuszczenie, iż jest on zabytkiem, jest obowiązany:

- 1) wstrzymać wszelkie roboty mogące uszkodzić lub zniszczyć odkryty przedmiot;
- 2) zabezpieczyć, przy użyciu dostępnych środków, ten przedmiot i miejsce jego odkrycia;
- 3) niezwłocznie zawiadomić o tym właściwego wojewódzkiego konserwatora zabytków, a jeśli nie jest to możliwe, właściwego wójta (burmistrza, prezydenta miasta).

10. Wykonanie karty (autor, data i podpis)

Lukasz Wodecki, 30.09.2021 r.

11. Zatwierdzenie karty (podpis wojewódzkiego konserwatora zabytków)




W zgodność z oryginałem
świadczam

19 LIP. 2023

z up. Wójta Gminy Sobków
Kierownik Referatu
Budownictwa i Inwestycji

mgr inż. Wioletta Koniczna

*dotyczy zabytków nie wpisanych do rejestru zabytków i niewliczonych do wojewódzkiej ewidencji zabytków

GEZ	KARTA ADRESOWA ZABYTKU		3. Miejscowość Korytnica
1. Nazwa STANOWISKO ARCHEOLOGICZNE	2. Czas powstania Ślad osadnictwa- epoka kamienia Ślad osadnictwa- prahist.		
7. Fotografia z opisem wskazującym orientację w stosunku do sąsiednich terenów lub stron świata albo mapa z zaznaczonym stanowiskiem archeologicznym			4. Adres
			Numer obszaru AZP 90-61 Numer stanowiska w miejscowości: 11 Numer stanowiska na obszarze: 24
			5. Przynależność administracyjna województwo: świętokrzyskie powiat: jędrzejowski gmina: Sobków
Źródło: Archiwum Zakładowe WUOZ Kielce			6. Formy ochrony 

Stanowisko zewidencjonowane w ramach programu Archeologiczne Zdjęcie Polski (AZP) w roku 1987 przez A. Matogę i J. Poleskiego. W chwili odkrycia stanowisko znajdowało się na terasie nadzalewowej dużej doliny, na polu ornym. Teren był niezabudowany.

Badacze nie ocenili wielkości stanowiska, a jego wartość oszacowali na małą.

Stanowisko znane z danych archiwalnych. Karta Ewidencyjna Zabytku Archeologicznego została stworzona w oparciu o dokumentację, znajdującą się w Archiwum Zakładowym WUOZ Kielce..

Ze względu na brak danych dotyczących dokładnej lokalizacji, brak możliwości dokonania prospekcji terenowej.


Prace ziemne w granicach administracyjnych miejscowości Korytnica, powinny być konsultowane ze Świętokrzyskim Wojewódzkim Konserwatorem Zabytków w Kielcach

Lukasz Wodecki, 30.09.2021 r.

Lukasz Wodecki



Zatwierdzam z oryginałem
19 LIP 2023
 z up. W. Koneczna, Sobóć
 Kierownik Referatu
 Budownictwa i Inwestycji
W. Koneczna
 mgr inż. Wioletta Koneczna

GEZ	KARTA ADRESOWA ZABYTKU		3. Miejscowość Korytnica
1. Nazwa STANOWISKO ARCHEOLOGICZNE	2. Czas powstania Osada- k. przeworska, okr. późnorzymski		
7. Fotografia z opisem wskazującym orientację w stosunku do sąsiednich terenów lub stron świata albo mapa z zaznaczonym stanowiskiem archeologicznym		4. Adres	
		Numer obszaru AZP 90-61 Numer stanowiska w miejscowości: 12 Numer stanowiska na obszarze: 25	
		5. Przynależność administracyjna województwo: świętokrzyskie powiat: jędrzejowski gmina: Sobków	
Źródło: Archiwum Zakładowe WUOZ Kielce		6. Formy ochrony <div style="text-align: right;">  <p> W zgodności z oryginałem stwierdzam 19 LIP. 2023 z up. Wójta Gminy Sobków Kierownik Referatu Budownictwa i Inwestycji <i>Łowicz</i> mgr inż. Wioletta Konieczna </p> </div>	

8. Historia, opis i wartości

Stanowisko zewidencjonowane w ramach programu Archeologiczne Zdjęcie Polski (AZP) w roku 1987 przez A. Matogę i J. Poleskiego. W chwili odkrycia stanowisko znajdowało się na terasie nadzalewowej dużej doliny, na polu ornym. Teren był niezabudowany.

Badacze nie ocenili wielkości stanowiska, a jego wartość oszacowali na małą.

9. Stan zachowania i postulaty dotyczące konserwacji

Stanowisko znane z danych archiwalnych. Karta Ewidencyjna Zabytku Archeologicznego została stworzona w oparciu o dokumentację, znajdującą się w Archiwum Zakładowym WUOZ Kielce.

Ze względu na brak danych dotyczących dokładnej lokalizacji, brak możliwości dokonania prospekcji terenowej.

Prace ziemne w granicach administracyjnych miejscowości Korytnica, powinny być konsultowane ze Świętokrzyskim Wojewódzkim Konserwatorem Zabytków w Kielcach.

10. Wykonanie karty (autor, data i podpis)

Lukasz Wodecki, 30.09.2021 r.

Lukasz Wodecki

11. Zatwierdzenie karty (podpis wojewódzkiego konserwatora zabytków)



**za zgodność z oryginałem
stwierdzam**

19 LIP. 2023

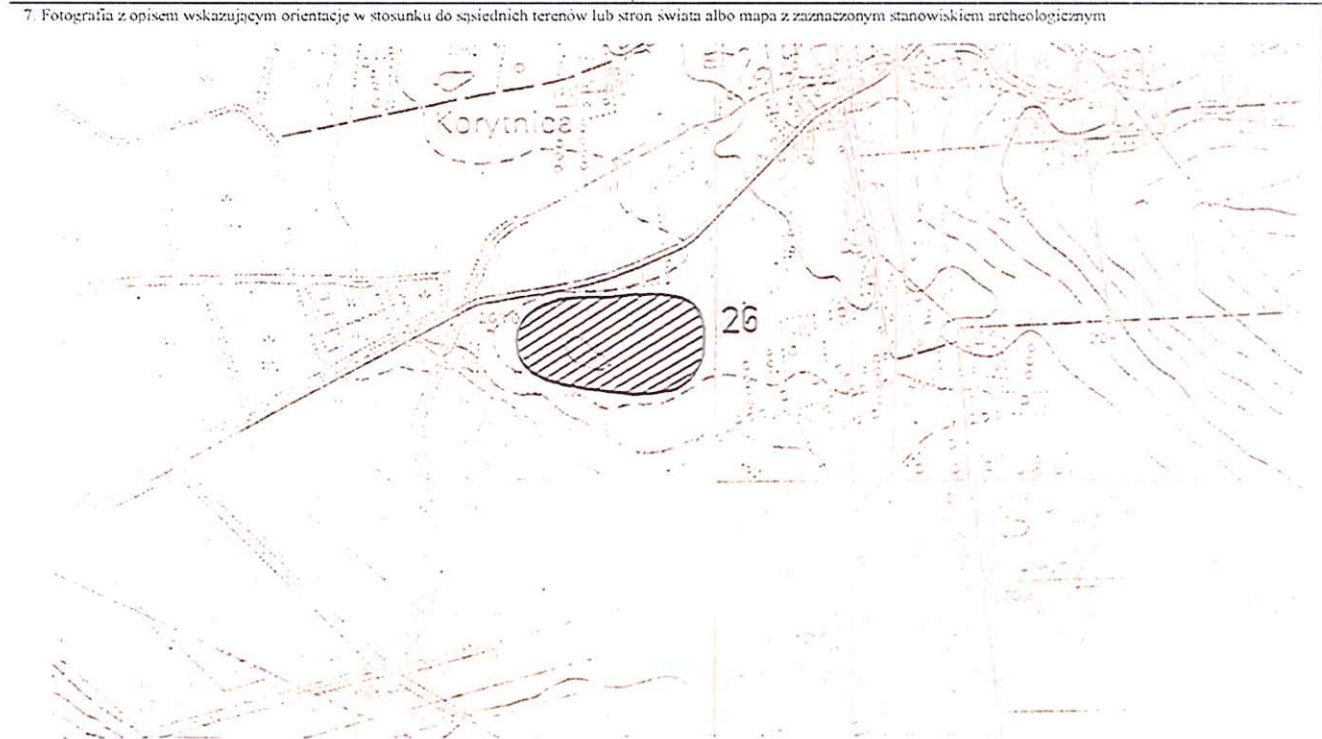
z up. Wojta Gminy Sobków
Kierownik Referatu
Budownictwa i Inwestycji

Lukasz Wodecki

*dotyczy zabytków nieobjętych dotychczasowym rejestrem zabytków o znaczeniu wojewódzkim ewidencji zabytków

GEZ	KARTA ADRESOWA ZABYTKU	3. Miejscowość Korytnica
-----	-------------------------------	------------------------------------

1. Nazwa STANOWISKO ARCHEOLOGICZNE	2. Czas powstania Osada- k. przeworska, ml. okr. przedrzymski- okr. późnorzymski Ślad osadnictwa- średniowiecze Osada- okres wpływów rzymskich (wpis do rejestru zabytków)
--	---



4. Adres
Numer obszaru AZP 90-61
Numer stanowiska w miejscowości: 13
Numer stanowiska na obszarze: 26

5. Przynależność administracyjna
województwo: świętokrzyskie
powiat: jędrzejowski
gmina: Sobków

6. Formy ochrony
Rejestr Zabytków
Archeologicznych
woj. świętokrzyskiego

Decyzja WKZ
w Kielcach
z dnia 07.03.1972 r.
Nr Rejestru 704 Dział A

Źródło: Archiwum Zakładowe WUOZ Kielce

W zgodności z oryginałem
stwierdzam
19 LIP. 2013
z up. Wójta Gminy Sobków
Kierownik Referatu
Budownictwa i Inwestycji
Kowal
mgr inż. Wioletta Kowal

8. Historia, opis i wartości

Stanowisko zewidencjonowane w ramach programu Archeologiczne Zdjęcie Polski (AZP) w roku 1987 przez A. Matogę i J. Poleskiego. W chwili odkrycia stanowisko znajdowało się na terasie nadzalewowej i brzegu wysoczyzny dużej doliny oraz stoku małej doliny, na polu ornym. Teren był niezabudowany.

Badacze ocenili wielkość stanowiska na ok 5 ha, a jego wartość oszacowali na dużą.

Zabytek posiada indywidualne wartości historyczne i naukowe, zwłaszcza wynikające z dobrze zachowanej substancji zabytkowej i wysokiego stopnia autentyczności. Zabytek może być przedmiotem badań, w tym archeologicznych.

Zabytek jest ważnym obiektem archeologicznym. Przedstawia dużą wartość dla badań nad najdawniejszymi dziejami naszego kraju i jako takie podlega ochronie.

9. Stan zachowania i postulaty dotyczące konserwacji

Stan zachowania: dostateczny/zły
Zabytek prawie w całości na polach ornym. Pozostałości stanowiska znajdują się pod powierzchnią ziemi. Podczas weryfikacyjnej prospekcji terenowej zadokumentowano liczny materiał zabytkowy, pozostawiony na miejscu. Największym zagrożeniem dla zabytku jest regularna orka pod uprawy.

Postulaty konserwatorskie:

- wyłączyć spod intensywnej uprawy rolnej (orka);
- prowadzić okresowe kontrole stanu zachowania;
- wszelkie problemy ze stanem zachowania oraz ewentualnymi zniszczeniami bezwzględnie natychmiastowo zgłaszać organowi nadzoru konserwatorskiego


Wszelkie prace wpływające na stan zachowania, w tym zmianę wyglądu i sposobu zagospodarowania wymagają pozwolenia ŚWKZ w Kielcach w trybie decyzji, stosownie do art. 36 ustawy o ochronie zabytków i opiece nad zabytkami.

10. Wykonanie karty (autor, data i podpis)

Lukasz Wodecki, 30.09.2021 r.

Lukasz Wodecki

11. Zatwierdzenie karty (podpis wojewódzkiego konserwatora zabytków)



Zatwierdzam z oryginałem
Stwierdzam
19 LIP. 2023
up. Wójta Gminy Sobków
Kierownik Referatu
Budownictwa i Inwestycji
Wioletta Koniczna
mgr inż. Wioletta Koniczna

*dotyczy zabytków wpisanych do rejestru zabytków i posiadających do wojewódzkiej ewidencji zabytków

Załącznik do karty stanowiska Korytnica 13 AZP 90-61/26

M - POŁOŻENIE STANOWISKA

1:1000

XX - WYKAZ DANEJ MATERIAŁU ARCHEOLOGICZNEGO

KORYTNICA
pole JEDRZEJÓD
stan. 10 1:1000

zgodność z oryginałem
świadczam
19 LIP. 2023
z up. Wójta Gminy Sobków
Kierownik Referatu
Budownictwa i Inwestycji
Loce
mgr inż. Wioletta Konieczna

Źródło: Archiwum Zakładowe WUOZ Kielce

GEZ	KARTA ADRESOWA ZABYTKU		3. Miejscowość
1. Nazwa STANOWISKO ARCHEOLOGICZNE	2. Czas powstania Osada- k. lużycka	Korytnica	
7. Fotografia z opisem wskazującym orientację w stosunku do sąsiednich terenów lub stron świata albo mapa z zaznaczonym stanowiskiem archeologicznym			4. Adres Numer obszaru AZP 90-61 Numer stanowiska w miejscowości: 14 Numer stanowiska na obszarze: 27 5. Przynależność administracyjna województwo: świętokrzyskie powiat: jędrzejowski gmina: Sobków 6. Formy ochrony Za zgodność z oryginałem świadczam 19 L.P. 2023 z up. Wójta Gminy Sobków Kierownik Referatu Budownictwa i Inwestycji <i>Kowal</i> mgr inż. Wioletta Kowal
Źródło: Archiwum Zakładowe WUOZ Kielce			



8. Historia, opis i wartości

Stanowisko zewidencjonowane w ramach programu Archeologiczne Zdjęcie Polski (AZP) w roku 1987 przez A. Matogę i J. Poleskiego. W chwili odkrycia stanowisko znajdowało się na terasie nadzalewowej dużej doliny, na polu ornym, łące. Teren był niezabudowany.

Badacze ocenili wielkość stanowiska na ok 1 ar. a jego wartość oszacowali na małą.

9. Stan zachowania i postulaty dotyczące konserwacji

Obecnie stanowisko znajduje się w lesie. Pozostałości stanowiska znajdują się najpewniej pod powierzchnią ziemi. Podczas weryfikacyjnej prospekcji terenowej nie zadokumentowano materiału zabytkowego.

Prace inwestycyjne w granicach wyznaczonych przez Wojewódzkiego Konserwatora Zabytków wymagają uzgodnień ze stanowiska konserwatorskiego. Należy również liczyć się z koniecznością zapewnienia badań archeologicznych związanych z ochroną zabytków archeologicznych, których rodzaj i zakres określi ŚWKZ w Kielcach.

W trakcie prac ziemnych należy postępować zgodnie z art. 32 ust. 1 ustawy z dnia 23 lipca 2003 r. o ochronie zabytków i opiece nad zabytkami, mówiącym, że kto w trakcie prowadzenia robót budowlanych lub ziemnych, odkrył przedmiot, co do którego istnieje przypuszczenie, iż jest on zabytkiem, jest obowiązany:

- 1) wstrzymać wszelkie roboty mogące uszkodzić lub zniszczyć odkryty przedmiot;
- 2) zabezpieczyć, przy użyciu dostępnych środków, ten przedmiot i miejsce jego odkrycia;
- 3) niezwłocznie zawiadomić o tym właściwego wojewódzkiego konserwatora zabytków, a jeśli nie jest to możliwe, właściwego wójta (burmistrza, prezydenta miasta).

10. Wykonanie karty (autor, data i podpis)

Lukasz Wodecki, 30.09.2021 r.

Lukasz Wodecki

Zatwierdzenie karty (podpis wojewódzkiego konserwatora zabytków)




Zgodność z oryginałem
Zatwierdzam

19 LIP. 2023

z up. Wójta Gminy Sobków
Kierownik Referatu
Budownictwa i Inwestycji

Wioletta Konieczna
mgr inż. Wioletta Konieczna

*dotyczy zabytków niespisanych do rejestru zabytków i mieszczących się do wojewódzkiej ewidencji zabytków

GEZ	KARTA ADRESOWA ZABYTKU		3. Miejscowość Korytnica
1. Nazwa STANOWISKO ARCHEOLOGICZNE	2. Czas powstania Osada- k. łużycka Osada- prahist.		
7. Fotografia z opisem wskazującym orientację w stosunku do sąsiednich terenów lub stron świata albo mapa z zaznaczonym stanowiskiem archeologicznym 		4. Adres Numer obszaru AZP 90-61 Numer stanowiska w miejscowości: 15 Numer stanowiska na obszarze: 28	5. Przynależność administracyjna województwo: świętokrzyskie powiat: jędrzejowski gmina: Sobków 6. Formy ochrony:  Za zgodność z oryginałem świadczam 19 LIP. 2023 z up. Wójta Gminy Sobków Kierownik Referatu Budownictwa i Inwestycji <i>Lozice</i> mgr inż. Wioletta Kowalczyk
Źródło: Archiwum Zakładowe WUOZ Kielce			

Stanowisko zewidencjonowane w ramach programu Archeologiczne Zdjęcie Polski (AZP) w roku 1987 przez A. Matogę i J. Poleskiego. W chwili odkrycia stanowisko znajdowało się na terasie nadzalewowej dużej doliny i stoku małej doliny, na polu ornym, w lesie. Teren był średnio zabudowany.

Badacze ocenili wielkość stanowiska na ok 1 ha, a jego wartość oszacowali na małą.

Obecnie stanowisko znajduje się na polach uprawnych, w lesie, częściowo w obrębie współczesnych zabudowań gospodarczych. Pozostałości stanowiska znajdują się najpewniej pod powierzchnią ziemi. Podczas weryfikacyjnej prospekcji terenowej nie zadokumentowano materiału zabytkowego.

Prace inwestycyjne w granicach wyznaczonych przez Wojewódzkiego Konserwatora Zabytków wymagają uzgodnień ze stanowiska konserwatorskiego. Należy również liczyć się z koniecznością zapewnienia badań archeologicznych związanych z ochroną zabytków archeologicznych, których rodzaj i zakres określi ŚWKZ w Kielcach.

W trakcie prac ziemnych należy postępować zgodnie z art. 32 ust. 1 ustawy z dnia 23 lipca 2003 r. o ochronie zabytków i opiece nad zabytkami, budowlanych lub ziemnych, odkrył przedmiot, co do którego istnieje przypuszczenie, iż jest on zabytkiem, jest obowiązany:

- 1) wstrzymać wszelkie roboty mogące uszkodzić lub zniszczyć odkryty przedmiot;
- 2) zabezpieczyć, przy użyciu dostępnych środków, ten przedmiot i miejsce jego odkrycia;
- 3) niezwłocznie zawiadomić o tym właściwego wojewódzkiego konserwatora zabytków, a jeśli nie jest to możliwe, właściwego wójta (burmistrza, prezydenta miasta).

10. Wykonanie karty (autor, data i podpis)

Lukasz Wodecki, 30.09.2021 r.

Lukasz Wodecki

11. Zatwierdzenie karty (podpis wojewódzkiego konserwatora zabytków)



**W zgodności z oryginałem
stwierdzam**

19 LIP. 2023

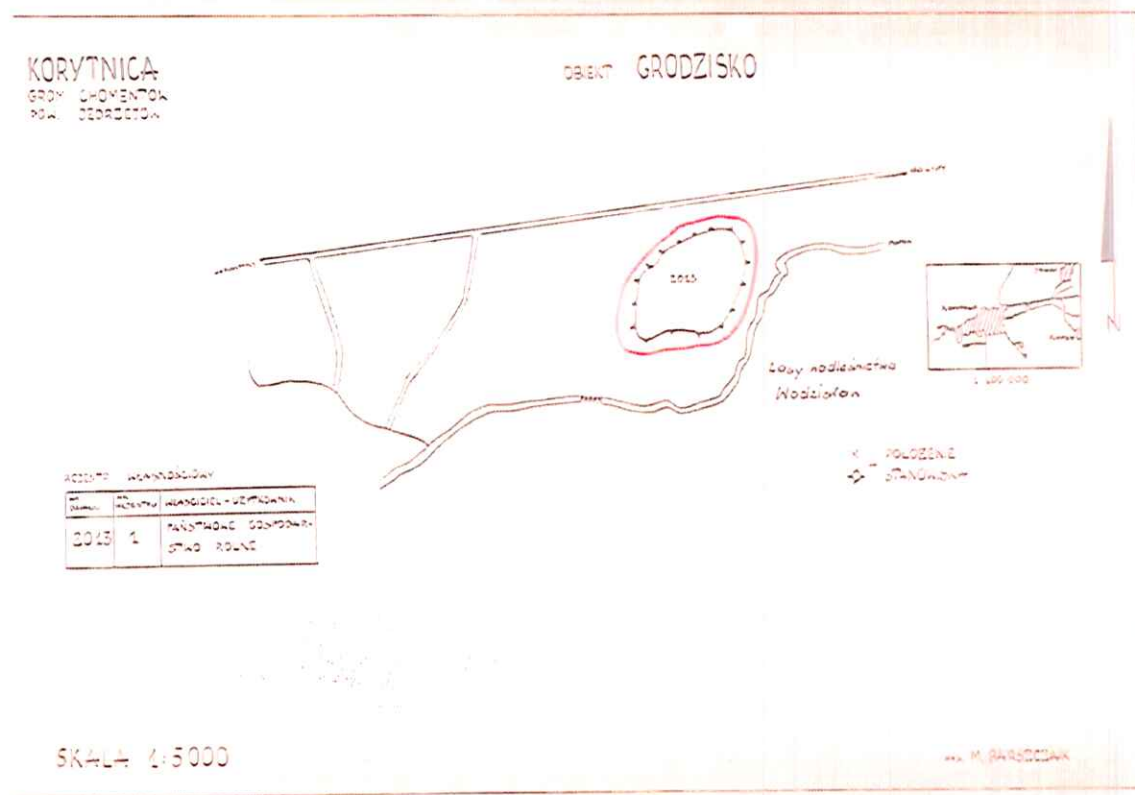
z up. Wójta Gminy Subkowy
Kierownik Referatu
Budownictwa i Inwestycji

Wodecki
mgr inż. Wioletta Konieczna

*dotyczy zabytków niewpisanych do rejestru zabytków i niewliczonych do wojewódzkiej ewidencji zabytków

GEZ	KARTA ADRESOWA ZABYTKU		3. Miejscowość
3. Nazwa STANOWISKO ARCHEOLOGICZNE	4. Czas powstania Grodzisko jednodzielne- XII w.	Korytnica	

7. Fotografia z opisem wskazującym orientację w stosunku do sąsiednich terenów lub stron świata albo mapa z zaznaczonym stanowiskiem archeologicznym



4. Adres

Numer obszaru AZP 90-62
Numer stanowiska w miejscowości: -
Numer stanowiska na obszarze: -

5. Przynależność administracyjną

województwo: świętokrzyskie
powiat: jędrzejowski
gmina: Sobków

6. Formy ochrony

Rejestr Zabytków
Archeologicznych
woj. świętokrzyskiego

Decyzja WKZ
w Kielcach
z dnia 05.02.1973 r.
Nr Rejestru 813 Dział A



za zgodność z oryginałem
świadczam
19 LIP. 2023

z up. Wojta Gminy Sobków
Kierownik Rejonu
Budownictwa i Inwestycji
mgr inż. Wioletta...

Źródło: Archiwum Zakładowe WUOZ Kielce

Stanowisko znajduje się na wschód od wsi na wzgórzu zwanym „Grodzisko”. Brak wyraźnych śladów obwarowań. Całość grodziska zniszczona przez wybieranie kamienia do celów budowlanych. W literaturze grodzisko datowane jest na XII w. na podstawie znalezionych w tym miejscu monet.

Zabytek posiada indywidualne wartości historyczne i naukowe, zwłaszcza wynikające z dobrze zachowanej substancji zabytkowej i wysokiego stopnia autentyzmu. Zabytek może być przedmiotem badań, w tym archeologicznych.

Zabytek jest ważnym obiektem archeologicznym. Przedstawia dużą wartość dla badań nad najdawniejszymi dziejami naszego kraju i jako takie podlega ochronie.

Stan zachowania: dostateczny/zły
Zabytek w otoczeniu pól uprawnych, oddalony od zabudowań, obok droga dojazdowa do pól. W dużej części porastają go krzewy i niewielkie drzewa. Część nasypu ulega zniszczeniu poprzez systematyczne rozjeżdżanie go motorami krosowymi. Podczas weryfikacyjnej prospekcji terenowej nie zadokumentowano materiału zabytkowego.

Postulaty konserwatorskie:

- przygotować plan zabezpieczenia i ochrony grodziska, który musi zostać uzgodniony z ŚWKZ w Kielcach;
- ustawić tablicę informacyjną, zakazującą użytkowania go w niewłaściwy sposób, prowadzący do jego degradacji m.in. zakaz jazdy motocyklami;
- prowadzić okresowe kontrole stanu zachowania;
- wszelkie problemy ze stanem zachowania oraz ewentualnymi zniszczeniami bezwzględnie natychmiastowo zgłaszać organowi nadzoru konserwatorskiego

Wszelkie prace wpływające na stan zachowania, w tym zmianę wyglądu i sposobu zagospodarowania wymagają pozwolenia ŚWKZ w Kielcach w trybie decyzji, stosownie do art. 36 ustawy o ochronie zabytków i opiece nad zabytkami.

Lukasz Wodecki, 30.09.2021 r.


Lukasz Wodecki



zgodność z oryginałem

10.09.2021

z up. Wójta Gminy Sobków
Kierownik Referatu
Budownictwa i Inwestycji
Wioletta Konieczna
mgr inż. Wioletta Konieczna

GEZ	KARTA ADRESOWA ZABYTKU		5. Miejscowość
1. Nazwa STANOWISKO ARCHEOLOGICZNE	2. Czas powstania Grodzisko???- wczesne średniowiecze?	Korytnica	
7. Fotografia z opisem wskazującym orientację w stosunku do sąsiednich terenów lub stron świata albo mapa z zaznaczonym stanowiskiem archeologicznym		4. Adres Numer obszaru AZP 90-62 Numer stanowiska w miejscowości: 3 Numer stanowiska na obszarze: 1 5. Przynależność administracyjna województwo: świętokrzyskie powiat: jędrzejowski gmina: Sobków 6. Formy ochrony 	

za zgodność z oryginałem
stwierdzam
 19 LIP. 2023
 z up. Wójta Gminy Sobków
 Kierownik Referatu
 Budownictwa i Inwestycji
Lozic
 mgr inż. Wioletta Konieczna

Źródło: Archiwum Zakładowe WUOZ Kielce

Stanowisko zewidencjonowane w ramach programu Archeologiczne Zdjęcie Polski (AZP) w roku 1987 przez A. Matogę i J. Poleskiego. W chwili odkrycia stanowisko znajdowało się na krawędzi małej doliny, w lesie. Teren był niezabudowany.

Zabytek posiada indywidualne wartości historyczne i naukowe, zwłaszcza wynikające z dobrze zachowanej substancji zabytkowej i wysokiego stopnia autentyzmu. Zabytek może być przedmiotem badań, w tym archeologicznych.

Zabytek jest ważnym obiektem archeologicznym. Przedstawia dużą wartość dla badań nad najdawniejszymi dziejami naszego kraju i jako takie podlega ochronie.

Obecnie stanowisko znajduje się w dużej części porastają go krzewy i niewielkie drzewa. Część nasypu ulega zniszczeniu poprzez systematyczne rozjeżdżanie go motorami krosowymi. Podczas weryfikacyjnej prospekcji terenowej nie zadokumentowano materiału zabytkowego

Prace inwestycyjne w granicach wyznaczonych przez Wojewódzkiego Konserwatora Zabytków wymagają uzgodnień ze stanowiska konserwatorskiego. Należy również liczyć się z koniecznością zapewnienia badań archeologicznych związanych z ochroną zabytków archeologicznych, których rodzaj i zakres określi ŚWKZ w Kielcach.

W trakcie prac ziemnych należy postępować zgodnie z art. 32 ust. 1 ustawy z dnia 23 lipca 2003 r. o ochronie zabytków i opiece nad zabytkami, mówiącym, że kto w trakcie prowadzenia robót budowlanych lub ziemnych, odkrył przedmiot, co do którego istnieje przypuszczenie, iż jest on zabytkiem, jest obowiązany:

- 1) wstrzymać wszelkie roboty mogące uszkodzić lub zniszczyć odkryty przedmiot;
- 2) zabezpieczyć, przy użyciu dostępnych środków, ten przedmiot i miejsce jego odkrycia;
- 3) niezwłocznie zawiadomić o tym właściwego wojewódzkiego konserwatora zabytków, a jeśli nie jest to możliwe, właściwego wójta (burmistrza, prezydenta miasta).

Lukasz Wodecki, 30.09.2021 r.

Lukasz Wodecki



Za zgodność z oryginałem

stwierdzam

19 LIP. 2023

z up. Wójta Gminy Sobków
Kierownik Referatu
Budownictwa i Inwestycji

Wioletta Konieczna
mgr oż. Wioletta Konieczna

*dotyczy zabytków wpisanych do rejestru zabytków obejmujących tereny wojewódzkiej ewidencji zabytków

GEZ	KARTA ADRESOWA ZABYTKU		3. Miejscowość
1. Nazwa STANOWISKO ARCHEOLOGICZNE		2. Czas powstania Skarb monet- okr. wpl. rzymskich	Korytnica
7. Fotografia z opisem wskazującym orientację w stosunku do sąsiednich terenów lub stron świata albo mapa z zaznaczonym stanowiskiem archeologicznym			4. Adres
			Numer obszaru AZP 90-62 Numer stanowiska w miejscowości: 4 Numer stanowiska na obszarze: 2
			5. Przynależność administracyjna województwo: świętokrzyskie powiat: jędrzejowski gmina: Sobków
Źródło: Archiwum Zakładowe WUOZ Kielce			6. Formy ochrony <div style="text-align: center;"> <p>Za zgodność z oryginałem stwierdzam</p> <p>19 LIP. 2023</p> <p>z up. Wójta Gminy Sobków Kierownik Referatu Budownictwa i Inwestycji</p> <p><i>Wioletta Kucielona</i></p> <p>mgr inż. Wioletta Kucielona</p> </div>



8. Historia, opis i wartości

Skarb ok 21 monet rzymskich z I i II w. n.e., trafił do ks. Stanisława Skureczyńskiego w latach 20. XX w. Monety przekazano do Muzeum Narodowego w Kielcach.

Stanowisko zewidencjonowane w ramach programu Archeologiczne Zdjęcie Polski (AZP) w roku 1987 przez A. Matogę i J. Poleskiego.

Badacze ocenili wartość stanowiska na dużą.

9. Stan zachowania i postulaty dotyczące konserwacji

Stanowisko znane z danych archiwalnych. Karta Ewidencyjna Zabytku Archeologicznego została stworzona w oparciu o materiały znajdujące się w Muzeum Narodowym w Kielcach oraz w Archiwum Zakładowym WUOZ Kielce.

Prace ziemne w granicach administracyjnych miejscowości Korytnica, powinny być konsultowane ze Świętokrzyskim Wojewódzkim Konserwatorem Zabytków w Kielcach.

10. Wykonanie karty (autor, data i podpis)

Lukasz Wodecki, 30.09.2021 r.



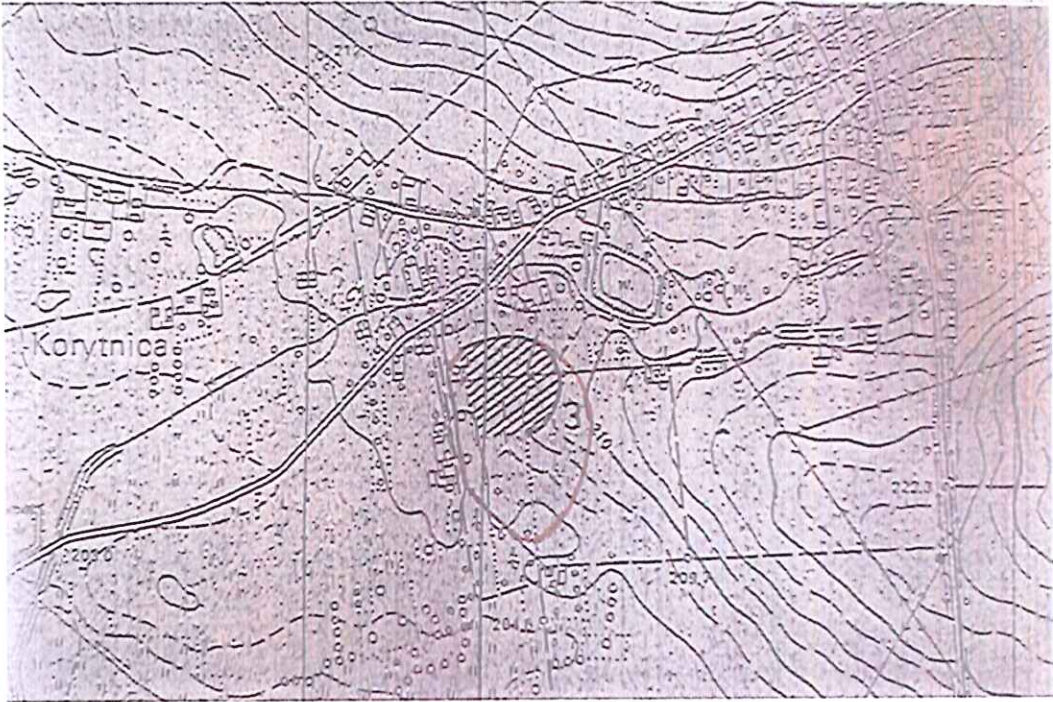

11. Zatwierdzenie karty (podpis wojewódzkiego konserwatora zabytków)



Za zgodność z oryginałem
stwierdzam
19 SEP 2023

z up. Wójta Gminy Sobków
Kierownik Referatu
Budownictwa i Inwestycji
Łowicz

*Karty cz. zabytków nie wpisanych do rejestru zabytków zmuszają do ich wycofania z ewidencji zabytków

GEZ	KARTA ADRESOWA ZABYTKU		3. Miejscowość Korytnica
1. Nazwa STANOWISKO ARCHEOLOGICZNE	2. Czas powstania Osada- k. łużycka i k. przeworska Ślad osadnictwa- neolit Osada- k. przeworska, okr. wpl. rzymskich Cmentarzysko- k. łużycka- k. pomorska		
7. Fotografia z opisem wskazującym orientację w stosunku do sąsiednich terenów lub stron świata albo mapa z zaznaczonym stanowiskiem archeologicznym			4. Adres
			Numer obszaru AZP 90-62 Numer stanowiska w miejscowości: 5 Numer stanowiska na obszarze: 3
			5. Przynależność administracyjna województwo: świętokrzyskie powiat: jędrzejowski gmina: Sobków
			6. Formy ochrony  <p>Za zgodność z oryginałem świadczam</p> <p>19 LIP. 2023</p> <p>z up. Wójta Gminy Sobków Kierownik Referatu Budownictwa i Inwestycji <i>Łowic</i> mgr inż. Wioletta Konieczna</p>

Źródło: Archiwum Zakładowe WUOZ Kielce

8. Historia, opis i wartość

Stanowisko zewidencjonowane w ramach programu Archeologiczne Zdjęcie Polski (AZP) w roku 1987 przez A. Matogę i J. Poleskiego. W chwili odkrycia stanowisko znajdowało się na terasie nadzalewowej dużej doliny i stoku małej doliny, na polu ornym, w lesie. Teren był niezabudowany.

Badacze ocenili wielkość stanowiska na ok 1 ha, a jego wartość oszacowali na małą.

Na stanowisku w latach 2014-2015 badania prowadził D. Greń.

9. Stan zachowania i postulaty dotyczące konserwacji

Obecnie stanowisko znajduje się na polach uprawnych, nieużytkach, a częściowo w lesie. Pozostałości stanowiska znajdują się najpewniej pod powierzchnią ziemi. Podczas weryfikacyjnej prospekcji terenowej zadokumentowano materiał zabytkowy- 4 ulamki ceramiki pradziejowej.

Prace inwestycyjne w granicach wyznaczonych przez Wojewódzkiego Konserwatora Zabytków wymagają uzgodnień ze stanowiska konserwatorskiego. Należy również liczyć się z koniecznością zapewnienia badań archeologicznych związanych z ochroną zabytków archeologicznych, których rodzaj i zakres określi ŚWKZ w Kielcach.

W trakcie prac ziemnych należy postępować zgodnie z art. 32 ust. 1 ustawy z dnia 23 lipca 2003 r. o ochronie zabytków i opiece nad zabytkami, mówiącym, że kto w trakcie prowadzenia robót budowlanych lub ziemnych, odkrył przedmiot, co do którego istnieje przypuszczenie, iż jest on zabytkiem, jest obowiązany:


- 1) wstrzymać wszelkie roboty mogące uszkodzić lub zniszczyć odkryty przedmiot;
- 2) zabezpieczyć, przy użyciu dostępnych środków, ten przedmiot i miejsce jego odkrycia;
- 3) niezwłocznie zawiadomić o tym właściwego wojewódzkiego konserwatora zabytków, a jeśli nie jest to możliwe, właściwego wójta (burmistrza, prezydenta miasta).

10. Wykonanie karty (autor, data i podpis)

Lukasz Wodecki, 30.09.2021 r.



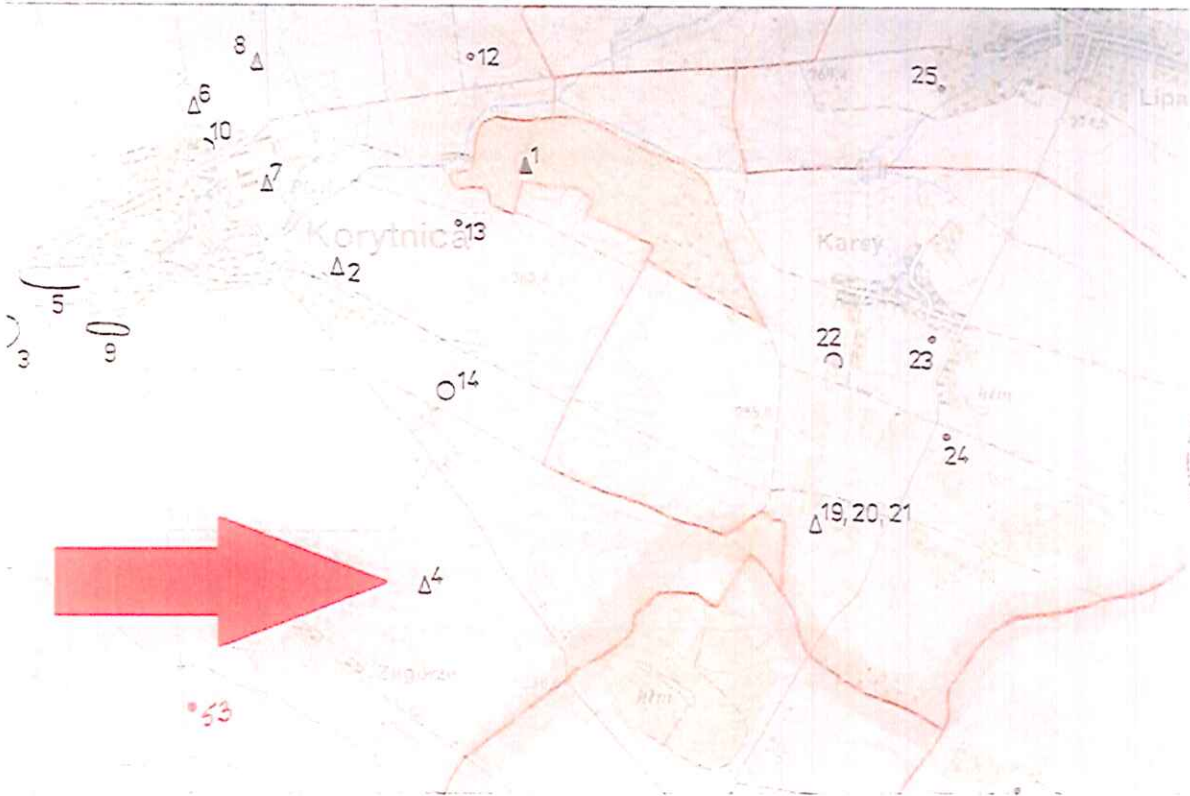
11. Zatwierdzenie karty (podpis wojewódzkiego konserwatora zabytków)



**Za zgodność z oryginałem
stwierdzam**

19 LIP. 2023
z up. Wójta Gminy Sobków
Kierownik Referatu
Budownictwa i Inwestycji
Wioletta Konieczna
mgr inż. Wioletta Konieczna

*dotyczy zabytków niewpisanych do rejestru zabytków i niewłączonych do wojewódzkiej ewidencji zabytków

GEZ	KARTA ADRESOWA ZABYTKU		3. Miejscowość Korytnica
1. Nazwa STANOWISKO ARCHEOLOGICZNE	2. Czas powstania Ślad osadnictwa- epoka kamienia		
7. Fotografia z opisem wskazującym orientację w stosunku do sąsiednich terenów lub stron świata albo mapa z zaznaczonym stanowiskiem archeologicznym			4. Adres
			Numer obszaru AZP 90-62 Numer stanowiska w miejscowości: 6 Numer stanowiska na obszarze: 4
			5. Przynależność administracyjna województwo: świętokrzyskie powiat: jędrzejowski gmina: Sobków
			6. Formy ochrony  W zgodności z oryginałem stwierdzam 18 LIP. 2023 z up. Wójta Gminy Sobków Kierownik Referatu Budownictwa i Inwestycji <i>Joana</i> mgr inż. Wioletta Konieczna
Źródło: Archiwum Zakładowe WUOZ Kielce			

Według informacji ks. Stanisława Skurczyńskiego na wydmy koło Boreczyna, na południe od góry Smokówki, miano znajdować narzędzia krzemienne. Na tej samej wydmy wykopano też podobno skarb monet nowożytnych.

Stanowisko zewidencjonowane w ramach programu Archeologiczne Zdjęcie Polski (AZP) w roku 1987 przez A. Matogę i J. Poleskiego.

Stanowisko znane z danych archiwalnych. Karta Ewidencyjna Zabytku Archeologicznego została stworzona w oparciu o materiały znajdujące się w Muzeum Narodowym w Kielcach oraz w Archiwum Zakładowym WUOZ Kielce.

Prace ziemne w granicach administracyjnych miejscowości Korytnica, powinny być konsultowane ze Świętokrzyskim Wojewódzkim Konserwatorem Zabytków w Kielcach.

10. Wykonanie karty (autor, data i podpis)

Lukasz Wodecki, 30.09.2021 r.

Lukasz Wodecki

11. Zatwierdzenie karty (podpis wojewódzkiego konserwatora zabytków)



**Wniosek z oryginałem
stwierdzam**
19 LIP. 2023
z up. Wojta Gminy Sobków
Kierownik Referatu
Budownictwa i Inwestycji
Wioletta Koniczna
mgr inż. Wioletta Koniczna

*dotyczy zabytków wpisanych do rejestru zabytków i niewliczonych do wojewódzkiego ewidencji zabytków

GEZ

KARTA ADRESOWA ZABYTKU

3. Miejscowość

Korytnica

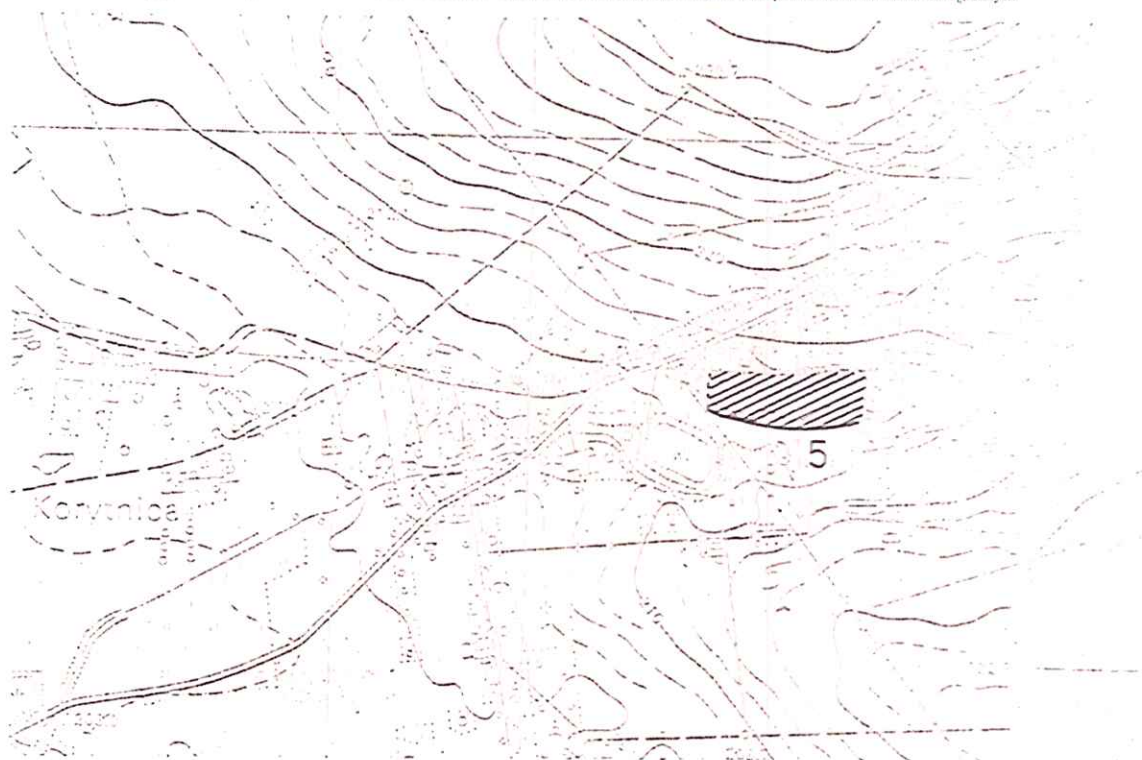
1. Nazwa

STANOWISKO ARCHEOLOGICZNE

2. Czas powstania

Ślad osadnictwa, groby (?) - prahist.
Osada - prahist. (zapewne k. lużycka)
Ślad osadnictwa - k. przeworska, okres późnorzymski

7. Fotografia z opisem wskazującym orientację w stosunku do sąsiednich terenów lub stron świata albo mapa z zaznaczonym stanowiskiem archeologicznym



4. Adres

Numer obszaru AZP 90-62
Numer stanowiska w miejscowości: 7
Numer stanowiska na obszarze: 5

5. Przynależność administracyjna

województwo: świętokrzyskie

powiat: jędrzejowski

gmina: Sobków

6. Formy ochrony



**Za zgodność z oryginałem
stwierdzam**

19 LIP. 2023
z up. Wójta Gminy Sobków
Kierownik Referatu
Budownictwa i Inwestycji
Łocie
mgr inż. Wioletta Konieczna

Źródło: Archiwum Zakładowe WUOZ Kielce

Pierwsze informacje o stanowisku znane są dzięki ks. Stanisławowi Skurczyńskiemu. Podaje on, że na polu Wawrzyńca Staruli znaleziono grób skrzynekowy, a na polu Stanisława Domagały grób podkloszowy.

Stanowisko zewidencjonowane w ramach programu Archeologiczne Zdjęcie Polski (AZP) w roku 1987 przez A. Matogę i J. Poleskiego. W chwili odkrycia stanowisko znajdowało się na terasie nadzalewowej dużej doliny i stoku małej doliny, na polu omym, w sadzie. Teren był średnio zabudowany.

Badacze ocenili wielkość stanowiska na ok 1 ha, a jego wartość oszacowali na małą.

9. Stan zachowania i postulaty dotyczące konserwacji

Obecnie stanowisko znajduje się częściowo w lesie, częściowo w obrębie współczesnych zabudowań. Pozostałości stanowiska znajdują się najpewniej pod powierzchnią ziemi. Weryfikacja terenowa stanowiska niemożliwa ze względu na brak zgody właścicieli terenu.

Prace inwestycyjne w granicach wyznaczonych przez Wojewódzkiego Konserwatora Zabytków wymagają uzgodnień ze stanowiska konserwatorskiego. Należy również liczyć się z koniecznością zapewnienia badań archeologicznych związanych z ochroną zabytków archeologicznych, których rodzaj i zakres określi ŚWKZ w Kielcach.

W trakcie prac ziemnych należy postępować zgodnie z art. 32 ust. 1 ustawy z dnia 23 lipca 2003 r. o ochronie zabytków i opiece nad zabytkami, mówiącym, że kto w trakcie prowadzenia robót budowlanych lub ziemnych, odkrył przedmiot, co do którego istnieje przypuszczenie, iż jest on zabytkiem, jest obowiązany:

- 1) wstrzymać wszelkie roboty mogące uszkodzić lub zniszczyć odkryty przedmiot;
- 2) zabezpieczyć, przy użyciu dostępnych środków, ten przedmiot i miejsce jego odkrycia;
- 3) niezwłocznie zawiadomić o tym właściwego wojewódzkiego konserwatora zabytków, a jeśli nie jest to możliwe, właściwego wójta (burmistrza, prezydenta miasta).

10. Wykonanie karty (autor, data i podpis)

Lukasz Wodecki, 30.09.2021 r.

Lukasz Wodecki

11. Zatwierdzenie karty (podpis wojewódzkiego konserwatora zabytków)



**Za zgodność z oryginałem
stwierdzam**

10.10.2023
z npWoj. Kielce
Kierownik Referatu
Budownictwa i Inwestycji

Łowca
Kierownik Referatu

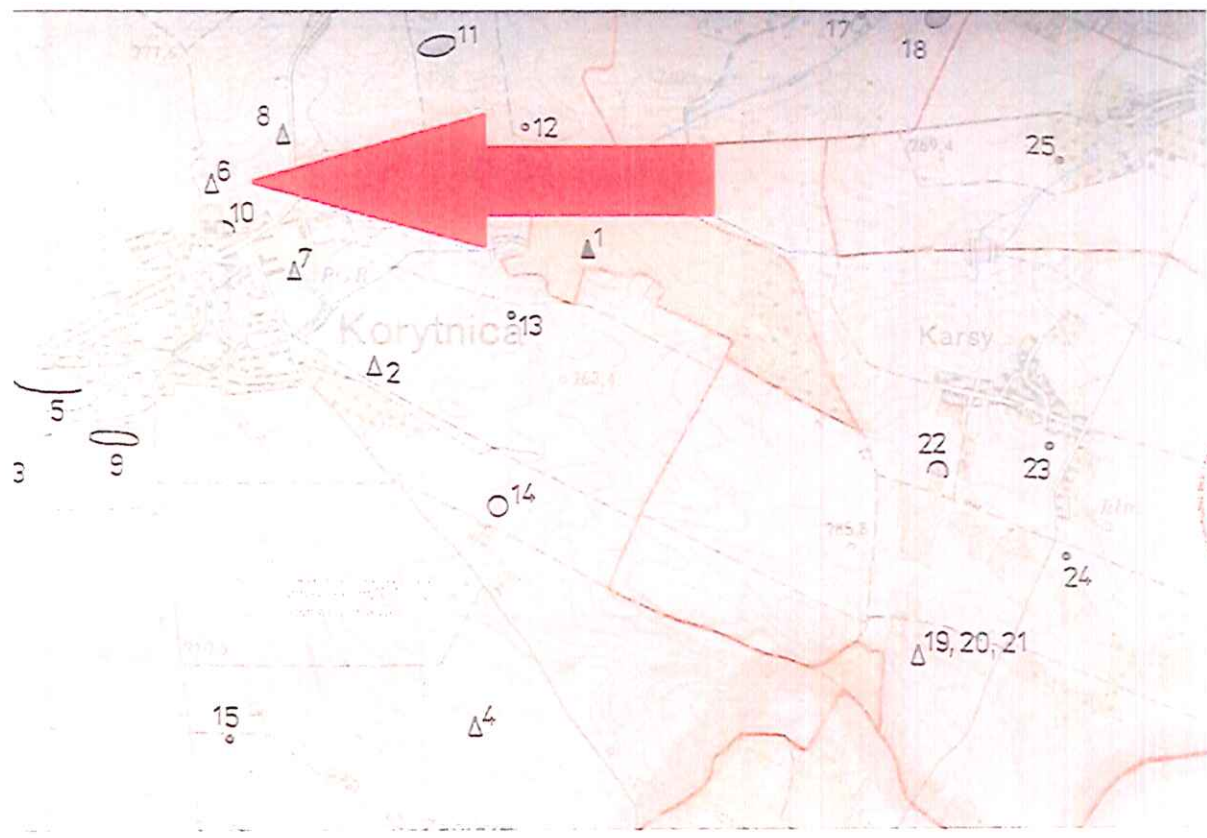
*dotyczy zabytków wpisanych do rejestru zabytków nieruchomych województwa świętokrzyskiego
ewidencja zabytków

GEZ	KARTA ADRESOWA ZABYTKU	3. Miejscowość Korytnica
-----	-------------------------------	------------------------------------

1. Nazwa
STANOWISKO ARCHEOLOGICZNE

2. Czas powstania
Osada (?) - k. łużycka

7. Fotografia z opisem wskazującym orientację w stosunku do sąsiednich terenów lub stron świata albo mapa z zaznaczonym stanowiskiem archeologicznym



4. Adres
Numer obszaru AZP 90-62
Numer stanowiska w miejscowości: 8
Numer stanowiska na obszarze: 6

5. Przynależność administracyjna
województwo: świętokrzyskie
powiat: jędrzejowski
gmina: Sobków



6. Formy ochrony
**Zgodność z oryginałem
stwierdzam**
18 LIP. 2023
z up. Wójta Gminy Sobków
Kierownik Referatu
Budownictwa i Inwestycji
Wocure
mgr inż. Wioletta Koniczna

Źródło: Archiwum Zakładowe WUOZ Kielce

Według informacji ks. Stanisława Skurczyńskiego, na terenie dawnego ogrodu plebańskiego, odkopano piec garncarski.
Przed rokiem 1956 ekipa IA UJ Kraków przeprowadziła tu badania, które ujawniły „fragmenty naczyń”.

Stanowisko zewidencjonowane w ramach programu Archeologiczne Zdjęcie Polski (AZP) w roku 1987 przez A. Matogę i J. Poleskiego.

Badacze ocenili wartość stanowiska na małą.

Stanowisko znane z danych archiwalnych. Karta Ewidencyjna Zabytku Archeologicznego została stworzona w oparciu o materiały znajdujące się na IA UJ w Krakowie, w Muzeum Narodowym w Kielcach oraz w Archiwum Zakładowym WUOZ Kielce.

Prace ziemne w granicach administracyjnych miejscowości Korytnica, powinny być konsultowane ze Świętokrzyskim Wojewódzkim Konserwatorem Zabytków w Kielcach.

Lukasz Wodecki, 30.09.2021 r.

Lukasz Wodecki



**za zgodność z oryginałem
świadczam**

19 LIP. 2023

z up. Wojta Gminy Sobków
Kierownik Referatu
Budownictwa i Inwestycji

Wojciech

*Zobacz zabytki wpisane do rejestru zabytków archeologicznych i do wojewódzkiej ewidencji zabytków **Konieczna**

GEZ	KARTA ADRESOWA ZABYTKU		3. Miejscowość
1. Nazwa STANOWISKO ARCHEOLOGICZNE	2. Czas powstania Osada- wczesne średniowiecze	Korytnica	
7. Fotografia z opisem wskazującym orientację w stosunku do sąsiednich terenów lub stron świata albo mapa z zaznaczonym stanowiskiem archeologicznym			4. Adres Numer obszaru AZP 90-62 Numer stanowiska w miejscowości: 9 Numer stanowiska na obszarze: 7 5. Przynależność administracyjna województwo: świętokrzyskie powiat: jędrzejowski gmina: Sobków 6. Rodzaj ochrony Za zgodność z oryginałem stwierdzam 19 LIP. 2023 z up. Wójta Gminy Sobków Kierownik Referatu Budownictwa i Inwestycji <i>Loce</i> mgr inż. Wioletta Konieczna
Źródło: Archiwum Zakładowe WUOZ Kielce			



8. Historia, opis i wartości

Stanowisko zewidencjonowane w ramach programu Archeologiczne Zdjęcie Polski (AZP) w roku 1987 przez A. Matogę i J. Poleskiego. W chwili odkrycia stanowisko znajdowało się na stoku małej doliny, w obrębie zabudowań gospodarczych PGR. Teren był zabudowany.

Badacze ocenili wartość na małą.

9. Stan zachowania i postulaty dotyczące konserwacji

Stanowisko zapewne zniszczone w dużej części przez zabudowę PGR. Znane z danych archiwalnych. Karta Ewidencyjna Zabytku Archeologicznego została stworzona w oparciu o materiały znajdujące się w Muzeum Narodowym w Kielcach oraz w Archiwum Zakładowym WUOZ Kielce.

Prace ziemne w granicach administracyjnych miejscowości Korytnica, powinny być konsultowane ze Świętokrzyskim Wojewódzkim Konserwatorem Zabytków w Kielcach.

10. Wykonanie karty (autor, data i podpis)

Lukasz Wodecki, 30.09.2021 r.



11. Zatwierdzenie karty (podpis wojewódzkiego konserwatora zabytków)

**Za zgodność z oryginałem
stwierdzam**

19 LIP. 2023

z up. Wojta Gminy Sobków
Kierownik Referatu
Budownictwa i Inwestycji

mgr inż. **Wojciech** **Antonczak**

*dotyczy zabytków nie wpisanych do rejestru zabytków i nieobjętych ochroną konserwatorską

GEZ	KARTA ADRESOWA ZABYTKU		3. Miejscowość Korytnica
1. Nazwa STANOWISKO ARCHEOLOGICZNE	2. Czas powstania Osada- weczesne średniowiecze		
7. Fotografia z opisem wskazującym orientację w stosunku do sąsiednich terenów lub stron świata albo mapa z zaznaczonym stanowiskiem archeologicznym 		4. Adres Numer obszaru AZP 90-62 Numer stanowiska w miejscowości: 10 Numer stanowiska na obszarze: 8 5. Przynależność administracyjna województwo: świętokrzyskie powiat: jędrzejowski gmina: Sobków 6. Forma ochrony  W zgodności z oryginałem świadczam 19 LIP. 2023 z up. Wójta Gminy Sobków Kierownik Referatu Budownictwa i Inwestycji <i>Loce</i> mgr inż. <i>Wioletta Koniczyna</i>	
Źródło: Archiwum Zakładowe WUOZ Kielce			

8. Historia, opis i wartość

Stanowisko zewidencjonowane w ramach programu Archeologiczne Zdjęcie Polski (AZP) w roku 1987 przez A. Matogę i J. Poleskiego. W chwili odkrycia stanowisko znajdowało się na stoku małej doliny, na polu ornym, w obrywie skarpy przy drodze. Teren był niezabudowany.

Badacze ocenili jego wartość na małą.

9. Stan zachowania i postulatory dotyczące konserwacji

Stanowisko znane z danych archiwalnych. Karta Ewidencyjna Zabytku Archeologicznego została stworzona w oparciu o materiały znajdujące się w Muzeum Narodowym w Kielcach oraz w Archiwum Zakładowym WUOZ Kielce.

Prace ziemne w granicach administracyjnych miejscowości Korytnica, powinny być konsultowane ze Świętokrzyskim Wojewódzkim Konserwatorem Zabytków w Kielcach.

10. Wykonanie karty (autor, data i podpis)

Lukasz Wodecki, 30.09.2021 r.


Lukasz Wodecki

11. Zatwierdzenie karty (podpis wojewódzkiego konserwatora zabytków)



**Za zgodność z oryginałem
świadczym**
19 LIP. 2023
z up. Wojta Gminy Sobków
Kierownik Referatu
Budownictwa i Inwestycji
Wioletta
mgr inż. Wioletta Koniczna

*dotyczy zabytków wpisanych do rejestru zabytków i mieszczących się w wojewódzkim ewidencji zabytków

GEZ	KARTA ADRESOWA ZABYTKU		3. Miejscowość Korytnica
1. Nazwa STANOWISKO ARCHEOLOGICZNE	2. Czas powstania Osada- k. przeworska, okres wpływów rzymskich Ślad osadnictwa- wczesne średniowiecze	4. Adres Numer obszaru AZP 90-62 Numer stanowiska w miejscowości: 16 Numer stanowiska na obszarze: 9	
7. Fotografia z opisem wskazującym orientację w stosunku do sąsiednich terenów lub stron świata albo mapa z zaznaczonym stanowiskiem archeologicznym 		5. Przynależność administracyjna województwo: świętokrzyskie powiat: jędrzejowski gmina: Sobków 6. Formy ochrony <i>(zgodność z oryginałem)</i> świadczam 19 LIP. 2023 z up. Wojta Gminy Sobków Kierownik Referatu Budownictwa i Inwestycji <i>Łopus</i> mgr inż. Wioletta Kocietna	

Źródło: Archiwum Zakładowe WUOZ Kielce

Stanowisko zewidencjonowane w ramach programu Archeologiczne Zdjęcie Polski (AZP) w roku 1987 przez A. Matogę i J. Poleskiego. W chwili odkrycia stanowisko znajdowało się na stoku małej doliny, na polu ornym. Teren był średnio zabudowany.

Badacze ocenili wielkość stanowiska na ok 1 ha, a jego wartość oszacowali na małą.

Obecnie stanowisko znajduje się na polach uprawnych, bezpośrednio za zabudowaniami gospodarskimi. Pozostałości stanowiska znajdują się najpewniej pod powierzchnią ziemi. Podczas weryfikacyjnej prospekcji terenowej nie zadokumentowano materiału zabytkowego.

Prace inwestycyjne w granicach wyznaczonych przez Wojewódzkiego Konserwatora Zabytków wymagają uzgodnień ze stanowiska konserwatorskiego. Należy również liczyć się z koniecznością zapewnienia badań archeologicznych związanych z ochroną zabytków archeologicznych, których rodzaj i zakres określi ŚWKZ w Kielcach.

W trakcie prac ziemnych należy postępować zgodnie z art. 32 ust. 1 ustawy z dnia 23 lipca 2003 r. o ochronie zabytków i opiece nad zabytkami, mówiącym, że kto w trakcie prowadzenia robót budowlanych lub ziemnych, odkrył przedmiot, co do którego istnieje przypuszczenie, iż jest on zabytkiem, jest obowiązany:

- 1) wstrzymać wszelkie roboty mogące uszkodzić lub zniszczyć odkryty przedmiot;
- 2) zabezpieczyć, przy użyciu dostępnych środków, ten przedmiot i miejsce jego odkrycia;
- 3) niezwłocznie zawiadomić o tym właściwego wojewódzkiego konserwatora zabytków, a jeśli nie jest to możliwe, właściwego wójta (burmistrza, prezydenta miasta).

10. Wykonanie karty (autor, data i podpis)

Lukasz Wodecki, 30.09.2021 r.

Lukasz Wodecki

11. Zatwierdzenie karty (podpis wojewódzkiego konserwatora zabytków)



za zgodność z oryginałem

Wojewódzki konserwator zabytków

19 LIP. 2023

z up. Wójta Gminy Sobków
Kierownik Referatu
Budownictwa i Inwestycji
Wioletta
mgr inż. Wioletta Konieczna

GEZ	KARTA ADRESOWA ZABYTKU		3. Miejscowość Korytnica
1. Nazwa STANOWISKO ARCHEOLOGICZNE	2. Czas powstania Osada- wczesne średniowiecze		
7. Fotografia z opisem wskazującym orientację w stosunku do sąsiednich terenów lub stron świata albo mapa z zaznaczonym stanowiskiem archeologicznym 		4. Adres Numer obszaru AZP 90-62 Numer stanowiska w miejscowości: 17 Numer stanowiska na obszarze: 10	5. Przynależność administracyjna województwo: świętokrzyskie powiat: jędrzejowski gmina: Sobków
		6. Formy ochrony  W zgodności z oryginałem świadczam 19 LIP. 2023 z up. Wójta Gminy Sobków Kierownik Referatu Budownictwa i Inwestycji  mgr inż. Wioletta Konieczna	

Źródło: Archiwum Zakładowe WUOZ Kielce

Stanowisko zewidencjonowane w ramach programu Archeologiczne Zdjęcie Polski (AZP) w roku 1987 przez A. Matogę i J. Poleskiego. W chwili odkrycia stanowisko znajdowało się na stoku małej doliny, na polu ornym, w sadzie. Teren był średnio zabudowany.

Badacze ocenili wielkość stanowiska na ok 0,5 ha, a jego wartość oszacowali na małą.

9. Stan zachowania i postulaty dotyczące konserwacji

Obecnie stanowisko znajduje się na polach uprawnych i w sadzie. Pozostałości stanowiska znajdują się najpewniej pod powierzchnią ziemi. Podczas weryfikacyjnej prospekcji terenowej nie zadokumentowano materiału zabytkowego.

Prace inwestycyjne w granicach wyznaczonych przez Wojewódzkiego Konserwatora Zabytków wymagają uzgodnień ze stanowiska konserwatorskiego. Należy również liczyć się z koniecznością zapewnienia badań archeologicznych związanych z ochroną zabytków archeologicznych, których rodzaj i zakres określi ŚWKZ w Kielcach.

W trakcie prac ziemnych należy postępować zgodnie z art. 32 ust. 1 ustawy z dnia 23 lipca 2003 r. o ochronie zabytków i opiece nad zabytkami, mówiącym, że kto w trakcie prowadzenia robót budowlanych lub ziemnych, odkrył przedmiot, co do którego istnieje przypuszczenie, iż jest on zabytkiem, jest obowiązany:

- 1) wstrzymać wszelkie roboty mogące uszkodzić lub zniszczyć odkryty przedmiot;
- 2) zabezpieczyć, przy użyciu dostępnych środków, ten przedmiot i miejsce jego odkrycia;
- 3) niezwłocznie zawiadomić o tym właściwego wojewódzkiego konserwatora zabytków, a jeśli nie jest to możliwe, właściwego wójta (burmistrza, prezydenta miasta).

10. Wykonanie karty (autor, data i podpis)

Lukasz Wodecki, 30.09.2021 r.

Lukasz Wodecki

11. Zatwierdzenie karty (podpis wojewódzkiego konserwatora zabytków)



**Za zgodność z oryginałem
świadczam**

19 LIP. 2023

z up. Wójta Gminy Sobków
Kierownik Referatu
Budownictwa i Inwestycji
Wioletta Koniczna
mgr inż. Wioletta Koniczna

GEZ	KARTA ADRESOWA ZABYTKU		3. Miejscowość Korytnica
1. Nazwa STANOWISKO ARCHEOLOGICZNE	2. Czas powstania Osada- k. przeworska, okres późnorzymski		
7. Fotografia z opisem wskazującym orientację w stosunku do sąsiednich terenów lub stron świata albo mapa z zaznaczonym stanowiskiem archeologicznym 		4. Adres Numer obszaru AZP 90-62 Numer stanowiska w miejscowości: 18 Numer stanowiska na obszarze: 11 5. Przynależność administracyjna województwo: świętokrzyskie powiat: jędrzejowski gmina: Sobków 6. Formy ochrony  Za zgodność z oryginałem stwierdzam 10 VII 2023 z upoważnienia Gminy Sobków Kierownik Referatu Budownictwa i Inwestycji <i>Wioletta Konieczna</i> mar inż. Wioletta Konieczna	

Źródło: Archiwum Zakładowe WUOZ Kielce

Stanowisko zewidencjonowane w ramach programu Archeologiczne Zdjęcie Polski (AZP) w roku 1987 przez A. Matogę i J. Poleskiego. W chwili odkrycia stanowisko znajdowało się na krawędzi małej doliny, na polu ornym. Teren był niezabudowany.

Badacze ocenili wielkość stanowiska na ok 1 ha, a jego wartość oszacowali na małą.

Obecnie stanowisko znajduje się na polach uprawnych. Pozostałości stanowiska znajdują się najpewniej pod powierzchnią ziemi. Podczas weryfikacyjnej prospekcji terenowej zadokumentowano materiał zabytkowy w formie 5 ulamków ceramiki nowożytniej.

Prace inwestycyjne w granicach wyznaczonych przez Wojewódzkiego Konserwatora Zabytków wymagają uzgodnień ze stanowiska konserwatorskiego. Należy również liczyć się z koniecznością zapewnienia badań archeologicznych związanych z ochroną zabytków archeologicznych, których rodzaj i zakres określi ŚWKZ w Kielcach.

W trakcie prac ziemnych należy postępować zgodnie z art. 32 ust. 1 ustawy z dnia 23 lipca 2003 r. o ochronie zabytków i opiece nad zabytkami, mówiącym, że kto w trakcie prowadzenia robót budowlanych lub ziemnych, odkrył przedmiot, co do którego istnieje przypuszczenie, iż jest on zabytkiem, jest obowiązany:

- 1) wstrzymać wszelkie roboty mogące uszkodzić lub zniszczyć odkryty przedmiot;
- 2) zabezpieczyć, przy użyciu dostępnych środków, ten przedmiot i miejsce jego odkrycia;
- 3) niezwłocznie zawiadomić o tym właściwego wojewódzkiego konserwatora zabytków, a jeśli nie jest to możliwe, właściwego wójta (burmistrza, prezydenta miasta).

Lukasz Wodecki, 30.09.2021 r.

Lukasz Wodecki



**W zgodność z oryginałem
stwierdzam**

19 LIP. 2023

z up. Wójta Gminy Sobków
Kierownik Referatu
Budownictwa i Inwestycji

Łowicz

mgr inż. Wioletta Konieczna

GEZ	KARTA ADRESOWA ZABYTKU		3. Miejscowość Korytnica
1. Nazwa STANOWISKO ARCHEOLOGICZNE	2. Czas powstania Ślad osadnictwa- wczesne średniowiecze		
7. Fotografia z opisem wskazującym orientację w stosunku do sąsiednich terenów lub stron świata albo mapa z zaznaczonym stanowiskiem archeologicznym 		4. Adres Numer obszaru AZP 90-62 Numer stanowiska w miejscowości: 19 Numer stanowiska na obszarze: 12 5. Przynależność administracyjna województwo: świętokrzyskie powiat: jędrzejowski gmina: Sobków 6. Formy ochrony  za zgodność z oryginałem stwierdzam 18 LIP. 2023 z up. Wojta Gminy Sobków Kierownik Referatu Budownictwa i Inwestycji <i>Jocze</i> mgr inż. Wioletta Koniczna	

Źródło: Archiwum Zakładowe WUOZ Kielce

Stanowisko zewidencjonowane w ramach programu Archeologiczne Zdjęcie Polski (AZP) w roku 1987 przez A. Matogę i J. Poleskiego. W chwili odkrycia stanowisko znajdowało się na krawędzi małej doliny, na polu ornym. Teren był niezabudowany.

Badacze ocenili wartość stanowiska na małą.

Obecnie stanowisko znajduje się na polach uprawnych. Pozostałości stanowiska znajdują się najpewniej pod powierzchnią ziemi. Podczas weryfikacyjnej prospekcji terenowej nie zadokumentowano materiału zabytkowego.

Prace inwestycyjne w granicach wyznaczonych przez Wojewódzkiego Konserwatora Zabytków wymagają uzgodnień ze stanowiska konserwatorskiego. Należy również liczyć się z koniecznością zapewnienia badań archeologicznych związanych z ochroną zabytków archeologicznych, których rodzaj i zakres określi ŚWKZ w Kielcach.

W trakcie prac ziemnych należy postępować zgodnie z art. 32 ust. 1 ustawy z dnia 23 lipca 2003 r. o ochronie zabytków i opiece nad zabytkami, mówiącym, że kto w trakcie prowadzenia robót budowlanych lub ziemnych, odkrył przedmiot, co do którego istnieje przypuszczenie, iż jest on zabytkiem, jest obowiązany:

- 1) wstrzymać wszelkie roboty mogące uszkodzić lub zniszczyć odkryty przedmiot;
- 2) zabezpieczyć, przy użyciu dostępnych środków, ten przedmiot i miejsce jego odkrycia;
- 3) niezwłocznie zawiadomić o tym właściwego wojewódzkiego konserwatora zabytków, a jeśli nie jest to możliwe, właściwego wójta (burmistrza, prezydenta miasta).

10. Wykonanie karty (autor, data i podpis)

Lukasz Wodecki, 30.09.2021 r.

Lukasz Wodecki

*1. Zatwierdzenie karty (podpis wojewódzkiego konserwatora zabytków)



W zgodności z oryginałem

stwierdzam

19 LIP. 2023

z up. Wójta Gminy Sobków
Kierownik Referatu
Budownictwa i Inwestycji

Wodecki
mgr inż. Wioletta Konieczna

*Dotyczy zabytków nie wpisanych do rejestru zabytków i nie objętych planem konserwacji zabytków

GEZ	KARTA ADRESOWA ZABYTKU		3. Miejscowość
1. Nazwa STANOWISKO ARCHEOLOGICZNE	2. Czas powstania Ślad osadnictwa- k. przeworska, okres późnorzymski	Korytnica	
7. Fotografia z opisem wskazującym orientację w stosunku do sąsiednich terenów lub stron świata albo mapa z zaznaczonym stanowiskiem archeologicznym		4. Adres Numer obszaru AZP 90-62 Numer stanowiska w miejscowości: 20 Numer stanowiska na obszarze: 13 5. Przynależność administracyjna województwo: świętokrzyskie powiat: jędrzejowski gmina: Sobków 6. Formy ochrony	
Źródło: Archiwum Zakładowe WUOZ Kielce		 <p>za zgodność z oryginałem świadczam 19 LIP. 2023 z pp.Wójta Gminy Sobków Kierownik Referatu Budownictwa i Inwestycji <i>Loce</i> mgr inż. Wioletta Konieczna</p>	

8. Historia, opis i wartości

Stanowisko zewidencjonowane w ramach programu Archeologiczne Zdjęcie Polski (AZP) w roku 1987 przez A. Matogę i J. Poleskiego. W chwili odkrycia stanowisko znajdowało się na krawędzi małej doliny, na polu ornym. Teren był niezabudowany.

Badacze ocenili wartość stanowiska na małą.

9. Stan zachowania i postulaty dotyczące konserwacji

Obecnie stanowisko znajduje się na polach uprawnych. Pozostałości stanowiska znajdują się najpewniej pod powierzchnią ziemi. Podczas weryfikacyjnej prospekcji terenowej nie zadokumentowano materiału zabytkowego.

Prace inwestycyjne w granicach wyznaczonych przez Wojewódzkiego Konserwatora Zabytków wymagają uzgodnień ze stanowiska konserwatorskiego. Należy również liczyć się z koniecznością zapewnienia badań archeologicznych związanych z ochroną zabytków archeologicznych, których rodzaj i zakres określi ŚWKZ w Kielcach.

W trakcie prac ziemnych należy postępować zgodnie z art. 32 ust. 1 ustawy z dnia 23 lipca 2003 r. o ochronie zabytków i opiece nad zabytkami, mówiącym, że kto w trakcie prowadzenia robót budowlanych lub ziemnych, odkrył przedmiot, co do którego istnieje przypuszczenie, iż jest on zabytkiem, jest obowiązany:

- 1) wstrzymać wszelkie roboty mogące uszkodzić lub zniszczyć odkryty przedmiot;
- 2) zabezpieczyć, przy użyciu dostępnych środków, ten przedmiot i miejsce jego odkrycia;
- 3) niezwłocznie zawiadomić o tym właściwego wojewódzkiego konserwatora zabytków, a jeśli nie jest to możliwe, właściwego wójta (burmistrza, prezydenta miasta).

10. Wykonanie karty (autor, data i podpis)

Lukasz Wodecki, 30.09.2021 r.



11. Zatwierdzenie karty (podpis wojewódzkiego konserwatora zabytków)



Zatwierdzam zgodność z oryginałem

otwierdzam

10 LIP 2023

z upoważnienia Urzędu Miejskiego w Sobkowie
Kierownik Referatu
Budownictwa i Inwestycji

Lukasz Wodecki
mgr inż. Wioletta Konieczna

*dla cz. zabytków nieposiadających wpisu do rejestru zabytków i nieobjętych do wojewódzkiej ewidencji zabytków

GEZ	KARTA ADRESOWA ZABYTKU		3. Miejscowość
1. Nazwa STANOWISKO ARCHEOLOGICZNE	2. Czas powstania Ślad osadnictwa- mezolit (?) Ślad osadnictwa- neolit Ślad osadnictwa- prahist.	Korytnica	
7. Fotografia z opisem wskazującym orientację w stosunku do sąsiednich terenów lub stron świata albo mapa z zaznaczonym stanowiskiem archeologicznym		4. Adres Numer obszaru AZP 90-62 Numer stanowiska w miejscowości: 21 Numer stanowiska na obszarze: 14	
		5. Przynależność administracyjna województwo: świętokrzyskie powiat: jędrzejowski gmina: Sobków	
		6. Formy ochrony <div style="text-align: right;">  <p>za zgodności z oryginałem stwierdzam 19 LIP. 2023 z up. Wójta Gminy Sobków Kierownik Referatu Budownictwa i Inwestycji <i>Wioletta</i> mgr inż. Wioletta Konieczna</p> </div>	

Źródło: Archiwum Zakładowe WUOZ Kielce

Stanowisko zewidencjonowane w ramach programu Archeologiczne Zdjęcie Polski (AZP) w roku 1987 przez A. Matogę i J. Poleskiego. W chwili odkrycia stanowisko znajdowało się na krawędzi małej doliny, na polu ornym. Teren był niezabudowany.

Badacze ocenili wielkość stanowiska na ok 0.5 ha, a jego wartość oszacowali na średnią.

9. Stan zachowania i postulaty dotyczące konserwacji

Obecnie stanowisko znajduje się na łąkach/nie użytkach, częściowo porośniętych krzakami. Pozostałości stanowiska znajdują się najpewniej pod powierzchnią ziemi. Podczas weryfikacyjnej prospekcji terenowej nie zadokumentowano materiału zabytkowego.

Prace inwestycyjne w granicach wyznaczonych przez Wojewódzkiego Konserwatora Zabytków wymagają uzgodnień ze stanowiska konserwatorskiego. Należy również liczyć z koniecznością zapewnienia badań archeologicznych związanych z ochroną zabytków archeologicznych, których rodzaj i zakres określi ŚWKZ w Kielcach.

W trakcie prac ziemnych należy postępować zgodnie z art. 32 ust. 1 ustawy z dnia 23 lipca 2003 r. o ochronie zabytków i opiece nad zabytkami, mówiącym, że kto w trakcie prowadzenia robót budowlanych lub ziemnych, odkrył przedmiot, co do którego istnieje przypuszczenie, iż jest on zabytkiem, jest obowiązany:

- 1) wstrzymać wszelkie roboty mogące uszkodzić lub zniszczyć odkryty przedmiot;
- 2) zabezpieczyć, przy użyciu dostępnych środków, ten przedmiot i miejsce jego odkrycia;
- 3) niezwłocznie zawiadomić o tym właściwego wojewódzkiego konserwatora zabytków, a jeśli nie jest to możliwe, właściwego wójta (burmistrza, prezydenta miasta).

10. Wykonanie karty (autor, data i podpis)

Lukasz Wodecki, 30.09.2021 r.



11. Zatwierdzenie karty (podpis wojewódzkiego konserwatora zabytków)



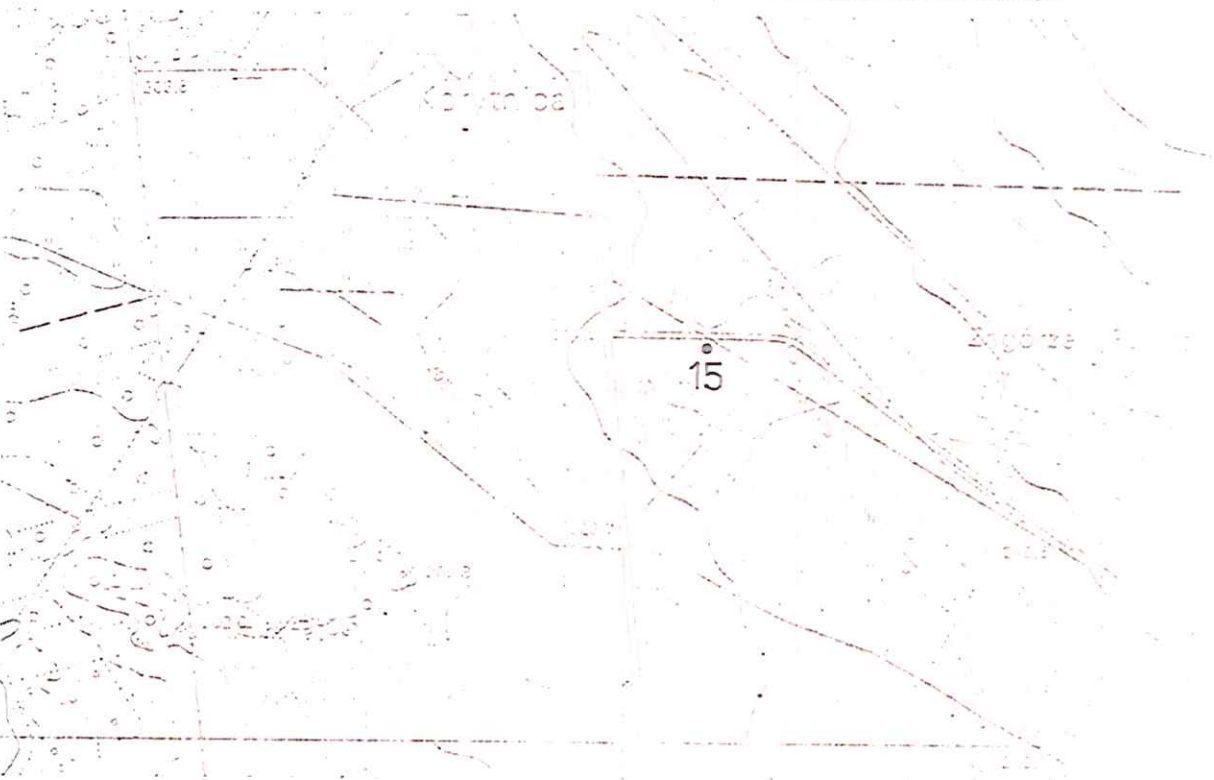

Zgodność z oryginałem
stwierdzam

19 LIP. 2023

z up. Wójta Gminy Sobków
Kierownik Referatu
Budownictwa i Inwestycji

Małgorzata Konieczna
Małgorzata Konieczna

*dotyczy zabytków nie wpisanych do rejestru zabytków i niewłaściwych do wojewódzkiej ewidencji zabytków

GEZ	KARTA ADRESOWA ZABYTKU		3. Miejscowość
1. Nazwa STANOWISKO ARCHEOLOGICZNE	2. Czas powstania Ślad osadnictwa- prahist.	Korytnica	
7. Fotografia z opisem wskazującym orientację w stosunku do sąsiednich terenów lub stron świata albo mapa z zaznaczonym stanowiskiem archeologicznym 		4. Adres Numer obszaru AZP 90-62 Numer stanowiska w miejscowości: 22 Numer stanowiska na obszarze: 15	
		5. Przynależność administracyjna województwo: świętokrzyskie powiat: jędrzejowski gmina: Sobków 6. Formy ochrony  <p style="color: red; font-weight: bold;">Ta zgodność z oryginałem stwierdzam.</p> <p style="color: red; font-weight: bold;">18 LIP. 2023</p> <p>z up. Wójta Gminy Sobków Kierownik Referatu Budownictwa i Inwestycji <i>Loewe</i> mar. inż. Wioletta Konieczna</p>	

Źródło: Archiwum Zakładowe WUOZ Kielce

8. Historia, opis i wartość:

Stanowisko zewidencjonowane w ramach programu Archeologiczne Zdjęcie Polski (AZP) w roku 1987 przez A. Matogę i J. Poleskiego. W chwili odkrycia stanowisko znajdowało się na terasie nadzalewowej dużej doliny i stoku małej doliny, na polu ornym. Teren był niezabudowany.

Badacze ocenili wartość stanowiska na małą.

9. Stan zachowania i postulaty dotyczące konserwacji

Obecnie stanowisko znajduje się na polu uprawnym. Pozostałości stanowiska znajdują się najpewniej pod powierzchnią ziemi. Podczas weryfikacyjnej prospekcji terenowej nie zadokumentowano materiału zabytkowego.

Prace inwestycyjne w granicach wyznaczonych przez Wojewódzkiego Konserwatora Zabytków wymagają uzgodnień ze stanowiska konserwatorskiego. Należy również liczyć się z koniecznością zapewnienia badań archeologicznych związanych z ochroną zabytków archeologicznych, których rodzaj i zakres określi SWKZ w Kielcach.

W trakcie prac ziemnych należy postępować zgodnie z art. 32 ust. 1 ustawy z dnia 23 lipca 2003 r. o ochronie zabytków i opiece nad zabytkami, mówiącym, że kto w trakcie prowadzenia robót budowlanych lub ziemnych, odkrył przedmiot, co do którego istnieje przypuszczenie, iż jest on zabytkiem, jest obowiązany:

- 1) wstrzymać wszelkie roboty mogące uszkodzić lub zniszczyć odkryty przedmiot;
- 2) zabezpieczyć, przy użyciu dostępnych środków, ten przedmiot i miejsce jego odkrycia;
- 3) niezwłocznie zawiadomić o tym właściwego wojewódzkiego konserwatora zabytków, a jeśli nie jest to możliwe, właściwego wójta (burmistrza, prezydenta miasta).

10. Wykonanie karty (autor, data i podpis)

Lukasz Wedeckci, 30.09.2021 r.

11. Zatwierdzenie karty (podpis wojewódzkiego konserwatora zabytków)



za zgodność z oryginałem
stwierdzam



19 LIP. 2023

z up. Wójta Gminy Sobków
Kierownik Referatu
Budownictwa i Inwestycji

Łucja Koneczna
maszyna Koneczna

*dotyczy zabytków niewpisanych do rejestru zabytków oraz zabytków o lokalnym znaczeniu

ewidencja zabytków

GEZ	KARTA ADRESOWA ZABYTKU		3. Miejscowość Korytnica
1. Nazwa STANOWISKO ARCHEOLOGICZNE	2. Czas powstania Ślad osadnictwa- prahist.		
7. Fotografia z opisem wskazującym orientację w stosunku do sąsiednich terenów lub stron świata albo mapa z zaznaczonym stanowiskiem archeologicznym 		4. Adres Numer obszaru AZP 90-62 Numer stanowiska w miejscowości: 23 Numer stanowiska na obszarze: 16 5. Przynależność administracyjna województwo: świętokrzyskie powiat: jędrzejowski gmina: Sobków 6. Długość ochrony  Za zgodność z oryginałem stwierdzam 19 LIP. 2023 z up. Wójta Gminy Sobków Kierownik Referatu Budownictwa i Inwestycji <i>Wioletta Koneczna</i> mgr inż. Wioletta Koneczna	
Źródło: Archiwum Zakładowe WUOZ Kielce			

8. Historia, opis i wartości

Stanowisko zewidencjonowane w ramach programu Archeologiczne Zdjęcie Polski (AZP) w roku 1987 przez A. Matogę i J. Poleskiego. W chwili odkrycia stanowisko znajdowało się na terasie nadzalewowej dużej doliny, na polu ornym. Teren był niezabudowany.

Badacze ocenili wartość stanowiska na małą.

9. Stan zachowania i postulaty dotyczące konserwacji

Obecnie stanowisko znajduje się na łakach/nieczytkach/polu uprawnym. Pozostałości stanowiska znajdują się najpewniej pod powierzchnią ziemi. Podczas weryfikacyjnej prospekcji terenowej nie zadokumentowano materiału zabytkowego.

Prace inwestycyjne w granicach wyznaczonych przez Wojewódzkiego Konserwatora Zabytków wymagają uzgodnień ze stanowiska konserwatorskiego. Należy również liczyć się z koniecznością zapewnienia badań archeologicznych związanych z ochroną zabytków archeologicznych, których rodzaj i zakres określi ŚWKZ w Kielcach.

W trakcie prac ziemnych należy postępować zgodnie z art. 32 ust. 1 ustawy z dnia 23 lipca 2003 r. o ochronie zabytków i opiece nad zabytkami, mówiącym, że kto w trakcie prowadzenia robót budowlanych lub ziemnych, odkrył przedmiot, co do którego istnieje przypuszczenie, iż jest on zabytkiem, jest obowiązany:

- 1) wstrzymać wszelkie roboty mogące uszkodzić lub zniszczyć odkryty przedmiot;
- 2) zabezpieczyć, przy użyciu dostępnych środków, ten przedmiot i miejsce jego odkrycia;
- 3) niezwłocznie zawiadomić o tym właściwego wojewódzkiego konserwatora zabytków, a jeśli nie jest to możliwe, właściwego wójta (burmistrza, prezydenta miasta).

10. Wykonanie karty (autor, data i podpis)

Lukasz Wodecki, 30.09.2021 r.

11. Zatwierdzenie karty (podpis wojewódzkiego konserwatora zabytków)



**Zgodność z oryginałem
Zatwierdzam**

19 LIP. 2023

z up. Wójta Gminy Sobków
Kierownik Referatu
Budownictwa i Inwestycji

*Data czy zabytkowy jest wpisany do rejestru zabytków i ewaluacja jego wartości
ewaluacja zabytkowa

GEZ	KARTA ADRESOWA ZABYTKU		3. Miejscowość Jawor
1. Nazwa STANOWISKO ARCHEOLOGICZNE	2. Czas powstania Ślad osadnictwa- k. przeworska, okres wpływów rzymskich		
7. Fotografia z opisem wskazującym orientację w stosunku do sąsiednich terenów lub stron świata albo mapa z zaznaczonym stanowiskiem archeologicznym 		4. Adres Numer obszaru AZP 90-62 Numer stanowiska w miejscowości: 1 Numer stanowiska na obszarze: 17 5. Przynależność administracyjna województwo: świętokrzyskie powiat: jędrzejowski gmina: Sobków 6. Formy ochrony  Za zgodność z oryginałem stwierdzam 10 LIP. 2023 z up. Wojta Gminy Sobków Kierownik Referatu Budownictwa i Inwestycji  mgr inż. Wioletta Konieczna	
Źródło: Archiwum Zakładowe WUOZ Kielce			

8. Historia, opis i wartości

Stanowisko zewidencjonowane w ramach programu Archeologiczne Zdjęcie Polski (AZP) w roku 1987 przez A. Matogę i J. Poleskiego. W chwili odkrycia stanowisko znajdowało się na stoku małej doliny, na polu ornym, w sadzie. Teren był niezabudowany.

Badacze ocenili wartość stanowiska na małą.

9. Stan zachowania i postulaty dotyczące konserwacji

Obecnie stanowisko znajduje się na nieużytkach, porośniętych krzakami. Pozostałości stanowiska znajdują się najpewniej pod powierzchnią ziemi. Podczas weryfikacyjnej prospekcji terenowej nie zadokumentowano materiału zabytkowego.

Prace inwestycyjne w granicach wyznaczonych przez Wojewódzkiego Konserwatora Zabytków wymagają uzgodnień ze stanowiska konserwatorskiego. Należy również liczyć się z koniecznością zapewnienia badań archeologicznych związanych z ochroną zabytków archeologicznych, których rodzaj i zakres określi ŚWKZ w Kielcach.

W trakcie prac ziemnych należy postępować zgodnie z art. 32 ust. 1 ustawy z dnia 23 lipca 2003 r. o ochronie zabytków i opiece nad zabytkami, mówiącym, że kto w trakcie prowadzenia robót budowlanych lub ziemnych, odkrył przedmiot, co do którego istnieje przypuszczenie, iż jest on zabytkiem, jest obowiązany:

- 1) wstrzymać wszelkie roboty mogące uszkodzić lub zniszczyć odkryty przedmiot;
- 2) zabezpieczyć, przy użyciu dostępnych środków, ten przedmiot i miejsce jego odkrycia;
- 3) niezwłocznie zawiadomić o tym właściwego wojewódzkiego konserwatora zabytków, a jeśli nie jest to możliwe, właściwego wójta (burmistrza, prezydenta miasta).

10. Wykonanie karty (autor, data i podpis)

Lukasz Wodecki, 30.09.2021 r.

11. Zatwierdzenie karty (podpis wojewódzkiego konserwatora zabytków)



*dotyczy zabytków nieprzeznaczonych do rejestru zabytków i mieszczących do wojewódzkiego ewidencjon zabytków

**Za zgodność z oryginałem
stwierdzam**

19 LIP. 2023

**z up. Wójta Gminy Sobków
Kierownik Referatu
Budownictwa i Inwestycji**

Wioletta Koniczna
mgr inż. Wioletta Koniczna

GEZ	KARTA ADRESOWA ZABYTKU		3. Miejscowość
1. Nazwa STANOWISKO ARCHEOLOGICZNE	2. Czas powstania Osada- k. przeworska, okres późnorzymski	Jawor	
7. Fotografia z opisem wskazującym orientację w stosunku do sąsiednich terenów lub stron świata albo mapa z zaznaczonym stanowiskiem archeologicznym			4. Adres Numer obszaru AZP 90-62 Numer stanowiska w miejscowości: 2 Numer stanowiska na obszarze: 18 5. Przynależność administracyjna województwo: świętokrzyskie powiat: jędrzejowski gmina: Sobków 6. Formy ochrony



**Za zgodność z oryginałem
stwierdzam**
19 LIP. 2023
z up. Wojta Gminy Sobków
Kierownik Referatu
Budownictwa i Inwestycji
Lowe
mgr inż. Wioletta Konieczna

Źródło: Archiwum Zakładowe WUOZ Kielce

8. Historia, opis i wartości

Stanowisko zewidencjonowane w ramach programu Archeologiczne Zdjęcie Polski (AZP) w roku 1987 przez A. Matogę i J. Poleskiego. W chwili odkrycia stanowisko znajdowało się na krawędzi małej doliny, na polu ornym. Teren był niezabudowany.

Badacze ocenili wielkość stanowiska na ok 1 ha, a jego wartość oszacowali na małą.

9. Stan zachowania i postulaty dotyczące konserwacji

Obecnie stanowisko znajduje się na polach uprawnych. Pozostałości stanowiska znajdują się najpewniej pod powierzchnią ziemi. Podczas weryfikacyjnej prospekcji terenowej, nie zadokumentowano materiału zabytkowego.

Prace inwestycyjne w granicach wyznaczonych przez Wojewódzkiego Konserwatora Zabytków wymagają uzgodnień ze stanowiska konserwatorskiego. Należy również liczyć się z koniecznością zapewnienia badań archeologicznych związanych z ochroną zabytków archeologicznych, których rodzaj i zakres określi ŚWKZ w Kielcach.

W trakcie prac ziemnych należy postępować zgodnie z art. 32 ust. 1 ustawy z dnia 23 lipca 2003 r. o ochronie zabytków i opiece nad zabytkami, mówiącym, że kto w trakcie prowadzenia robót budowlanych lub ziemnych, odkrył przedmiot, co do którego istnieje przypuszczenie, iż jest on zabytkiem, jest obowiązany:

- 1) wstrzymać wszelkie roboty mogące uszkodzić lub zniszczyć odkryty przedmiot;
- 2) zabezpieczyć, przy użyciu dostępnych środków, ten przedmiot i miejsce jego odkrycia;
- 3) niezwłocznie zawiadomić o tym właściwego wojewódzkiego konserwatora zabytków, a jeśli nie jest to możliwe, właściwego wójta (burmistrza, prezydenta miasta).

10. Wykonanie karty (autor, data i podpis)

Lukasz Wodecki, 30.09.2021 r.

11. Zatwierdzenie karty (pódpis wojewódzkiego konserwatora zabytków)



Za zgodność z oryginałem

stwierdzam

19 LIP. 2023

z up. Wójta Gminy Sobków
Kierownik Referatu
Budownictwa i Inwestycji

Wodecki
mgr inż. Wioletta Konieczna

*dotyczy zabytków nieprzyswanych do rejestru zabytków i nieobjętych ochroną wojewódzkim ewentualnie zabytków

GEZ

KARTA ADRESOWA ZABYTKU

3. Miejscowość

Karsy

1. Nazwa

STANOWISKO ARCHEOLOGICZNE

2. Czas powstania

Osada wielokulturowa- mezolit, neolit, okres wpływów rzymskich, średniowiecze

7. Fotografia z opisem wskazującym orientację w stosunku do sąsiednich terenów lub stron świata albo mapa z zaznaczonym stanowiskiem archeologicznym

4. Adres

Numer obszaru AZP 90-62
Numer stanowiska w miejscowości: 1
Numer stanowiska na obszarze: 19

5. Przynależność administracyjna

województwo: świętokrzyskie

powiat: jędrzejowski

gmina: Sobków

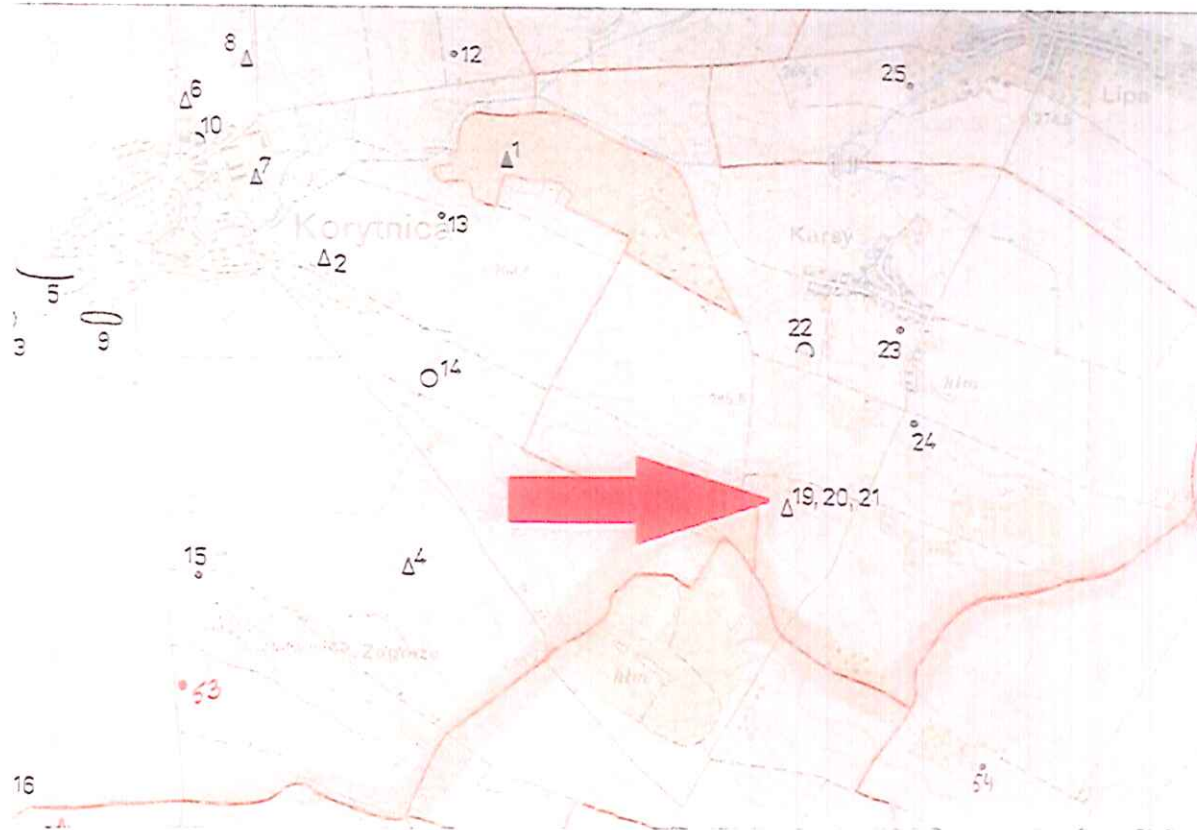
6. Formy ochrony

Za zgodność z oryginałem

stwierdzam

19 LIP. 2023

z up. Wójta Gminy Sobków
Kierownik Referatu
Budownictwa i Inwestycji
Wioletta Koniczna
mgr inż. Wioletta Koniczna



Źródło: Archiwum Zakładowe WUOZ Kielce

8. Historia, opis i wartości

Stanowisko określone przez ks. Stanisława Skurczyńskiego jako wydma I. Ks. Skurczyński określił położenie stanowiska: „na południe od Kars. w okolicy Góry Smokówka”.

Zewidencjonowane w ramach programu Archeologiczne Zdjęcie Polski (AZP) w roku 1987 przez A. Matogę i J. Poleskiego.

W chwili odkrycia stanowisko znajdowało się na obszarze poza dolinami, w lesie zasadzonym po 1945 roku. Teren był niezabudowany.

Badacze ocenili wartość stanowiska na dużą.

Stanowisko prawdopodobnie całkowicie zniszczone przez wybieranie piasku.

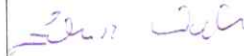
9. Stan zachowania i postulaty dotyczące konserwacji

Stanowisko znane z danych archiwalnych. Karta Ewidencyjna Zabytku Archeologicznego została stworzona w oparciu o materiały znajdujące się w Muzeum Narodowym w Kielcach oraz w Archiwum Zakładowym WUOZ Kielce.

Prace ziemne w granicach administracyjnych miejscowości Korytnica, powinny być konsultowane ze Świętokrzyskim Wojewódzkim Konserwatorem Zabytków w Kielcach.

10. Wykonanie karty (autor, data i podpis)

Lukasz Wodecki, 30.09.2021 r.



11. Zatwierdzenie Karty (podpis wojewódzkiego konserwatora zabytków)



Za zgodność z oryginałem

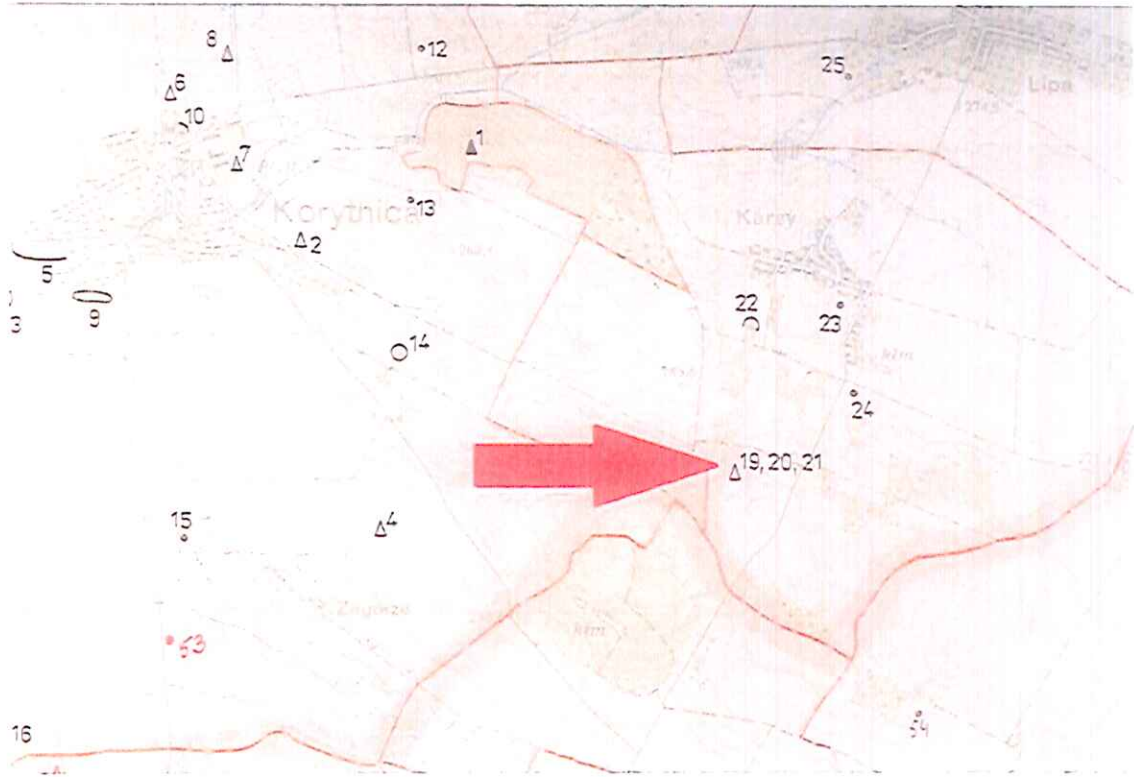

stwierdzam

19 LIP. 2023

z up. Wojta Gminy Sobków
Kierownik Referatu
Budownictwa i Inwestycji

Łowe
mgr inż. Wioletta Koniczna

*dotyczy zabytków nie wpisanych do rejestru zabytków i znajdujących się w wojewódzkiej ewidencji zabytków.

GEZ	KARTA ADRESOWA ZABYTKU		3. Miejscowość Karsy
1. Nazwa STANOWISKO ARCHEOLOGICZNE	2. Czas powstania Pracownie krzemieniarskie?- mezołit, neolit		
7. Fotografia z opisem wskazującym orientację w stosunku do sąsiednich terenów lub stron świata albo mapa z zaznaczonym stanowiskiem archeologicznym			4. Adres
			Numer obszaru AZP 90-62 Numer stanowiska w miejscowości: 2 Numer stanowiska na obszarze: 20
			5. Przynależność administracyjna województwo: świętokrzyskie powiat: jędrzejowski gmina: Sobków
			6. Formy ochrony  <p>za zgodność z oryginałem stwierdzam 18 LIP. 2023 z up. Wojta Gminy Sobków Kierownik Referatu Budownictwa i Inwestycji <i>W. Koneczna</i> mgr inż. Wioletta Koneczna</p>
Źródło: Archiwum Zakładowe WUOZ Kielce			

8. Historia, opis i wartości

Stanowisko określone przez ks. Stanisława Skurczyńskiego jako wydma II. Już w momencie odkrycia przez księdza było silnie zniszczone przez rozwiewanie. Ks. Skurczyński określił położenie stanowiska: „na południe od Kars, w okolicy Góry Smokówka”.

Stanowisko zewidencjonowane w ramach programu Archeologiczne Zdjęcie Polski (AZP) w roku 1987 przez A. Matogę i J. Poleskiego. W chwili odkrycia stanowisko znajdowało się na obszarze poza dolinami, w lesie zasadzonym po 1945 roku. Teren był niezabudowany.

Badacze ocenili wartość stanowiska na dużą.

Stanowisko prawdopodobnie całkowicie zniszczone przez rozwiewanie.

9. Stan zachowania i postulaty dotyczące konserwacji

Stanowisko znane z danych archiwalnych. Karta Ewidencyjna Zabytku Archeologicznego została stworzona w oparciu o materiały znajdujące się w Muzeum Narodowym w Kielcach oraz w Archiwum Zakładowym WUOZ Kielce.

Prace ziemne w granicach administracyjnych miejscowości Korytnica, powinny być konsultowane ze Świętokrzyskim Wojewódzkim Konserwatorem Zabytków w Kielcach.

10. Wykonanie karty (autor, data i podpis)

Lukasz Wodecki, 30.09.2021 r.

11. Zatwierdzenie karty (podpis wojewódzkiego konserwatora zabytków)





Skopiowano z oryginału

stwierdzam
19 LIP, 2023

z up. Wójta Gminy Sobków
Kierownik Referatu
Budownictwa i Inwestycji
Łowe
mgr inż. Wioletta Konieczna

*Główny zabytkowiec odpowiedzialny za raport zabytków i mieszczący w nim dane o zabytkach ewidencyjnych zabytków.

GEZ	KARTA ADRESOWA ZABYTKU		3. Miejscowość
1. Nazwa STANOWISKO ARCHEOLOGICZNE	2. Czas powstania Stanowisko wielokulturowe- mezołit, neolit, okres wpływów rzymskich	Karsy	
7. Fotografia z opisem wskazującym orientację w stosunku do sąsiednich terenów lub stron świata albo mapa z zaznaczonym stanowiskiem archeologicznym			4. Adres
			Numer obszaru AZP 90-62 Numer stanowiska w miejscowości: 3 Numer stanowiska na obszarze: 21
			5. Przynależność administracyjna województwo: świętokrzyskie powiat: jędrzejowski gmina: Sobków
Źródło: Archiwum Zakładowe WUOZ Kielce			6. Formy ochrony  <p style="color: red; font-weight: bold;">za zgodność z oryginałem świadczam</p> <p style="text-align: right;">19 LIP. 2023</p> <p style="text-align: right;">z up. Wójta Gminy Sobków Kierownik Referatu Budownictwa i Inwestycji</p> <p style="text-align: right;"><i>Wioletta Koniczna</i> mgr inż. Wioletta Koniczna</p>

8. Historia, opis i wartości

Stanowisko określone przez ks. Stanisława Skurczyńskiego jako wydma III. Już w momencie odkrycia przez księdza było silnie zniszczone przez rozwiewanie. Ks. Skurczyński określił położenie stanowiska: „na południe od Kars, w okolicy Góry Smokówka”.

Stanowisko zewidencjonowane w ramach programu Archeologiczne Zdjęcie Polski (AZP) w roku 1987 przez A. Matogę i J. Poleskiego. W chwili odkrycia stanowisko znajdowało się na obszarze poza dolinami, w lesie zasadzonym po 1945 roku. Teren był niezabudowany.

Badacze ocenili wartość stanowiska na dużą.

Stanowisko prawdopodobnie całkowicie zniszczone przez rozwiewanie.


9. Stan zachowania i postulaty dotyczące konserwacji

Stanowisko znane z danych archiwalnych. Karta Ewidencyjna Zabytku Archeologicznego została stworzona w oparciu o materiały znajdujące się w Muzeum Narodowym w Kielcach oraz w Archiwum Zakładowym WUOZ Kielce.

Prace ziemne w granicach administracyjnych miejscowości Korytnica, powinny być konsultowane ze Świętokrzyskim Wojewódzkim Konserwatorem Zabytków w Kielcach.

10. Wykonanie karty (autor, data i podpis)

Lukasz Wodecki, 30.09.2021 r.



11. Zatwierdzenie karty (podpis wojewódzkiego konserwatora zabytków)





*dotyczy zabytków niewpisanych do rejestru zabytków i niewiązanych do systemów dziedzictwa

**Za zgodność z oryginałem
stwierdzam**

19 LIP. 2023

z up. Wójta Gminy Sobków
Kierownik Referatu
Budownictwa i Inwestycji

Wioletta Koniczna
mgr inż. Wioletta Koniczna

GEZ	KARTA ADRESOWA ZABYTKU		3. Miejscowość Karsy
1. Nazwa STANOWISKO ARCHEOLOGICZNE	2. Czas powstania Osada- wczesne średniowiecze		
7. Fotografia z opisem wskazującym orientację w stosunku do sąsiednich terenów lub stron świata albo mapa z zaznaczonym stanowiskiem archeologicznym 		4. Adres Numer obszaru AZP 90-62 Numer stanowiska w miejscowości: 4 Numer stanowiska na obszarze: 22 5. Przynależność administracyjna województwo: świętokrzyskie powiat: jędrzejowski gmina: Sobków 6. Formy boldony  zgodność z oryginałem stwierdzam 19 LIP. 2023 z up. Wojty Gminy Sobków Kierownik Referatu Budownictwa i Inwestycji <i>Łowce</i> mgr inż. Wioletta Konieczna	

Źródło: Archiwum Zakładowe WUOZ Kielce

8. Historia, opis i wartości

Stanowisko zewidencjonowane w ramach programu Archeologiczne Zdjęcie Polski (AZP) w roku 1987 przez A. Matogę i J. Poleskiego. W chwili odkrycia stanowisko znajdowało się na obszarze pagórkowatym, na polu ornym, w lesie. Teren był niezabudowany.

Badacze ocenili wielkość stanowiska na ok 0,5 ha, a jego wartość oszacowali na małą.

9. Stan zachowania i postulaty dotyczące konserwacji

Obecnie stanowisko znajduje się na polach uprawnych. Pozostałości stanowiska znajdują się najpewniej pod powierzchnią ziemi. Podczas weryfikacyjnej prospekcji terenowej nie zadokumentowano materiału zabytkowego.

Prace inwestycyjne w granicach wyznaczonych przez Wojewódzkiego Konserwatora Zabytków wymagają uzgodnień ze stanowiska konserwatorskiego. Należy również liczyć się z koniecznością zapewnienia badań archeologicznych związanych z ochroną zabytków archeologicznych, których rodzaj i zakres określi ŚWKZ w Kielcach.

W trakcie prac ziemnych należy postępować zgodnie z art. 32 ust. 1 ustawy z dnia 23 lipca 2003 r. o ochronie zabytków i opiece nad zabytkami, mówiącym, że kto w trakcie prowadzenia robót budowlanych lub ziemnych, odkrył przedmiot, co do którego istnieje przypuszczenie, iż jest on zabytkiem, jest obowiązany:

- 1) wstrzymać wszelkie roboty mogące uszkodzić lub zniszczyć odkryty przedmiot;
- 2) zabezpieczyć, przy użyciu dostępnych środków, ten przedmiot i miejsce jego odkrycia;
- 3) niezwłocznie zawiadomić o tym właściwego wojewódzkiego konserwatora zabytków, a jeśli nie jest to możliwe, właściwego wójta (burmistrza, prezydenta miasta).

10. Wykonanie karty (autor, data i podpis)

Lukasz Wodecki, 30.09.2021 r.

11. Zatwierdzenie karty (podpis wojewódzkiego konserwatora zabytków)



W zgodność z oryginałem

Stwierdzam

19 LIP. 2023

z up. Wójta Gminy Subkowy
Kierownik Referatu
Budownictwa i Inwestycji

mgr inż. Wioletta Konieczna

*Należy zabytków nie wpisanych do rejestru zabytków i niewliczonych do wojewódzkiej ewidencji zabytków

GEZ	KARTA ADRESOWA ZABYTKU		3. Miejscowość Karsy
1. Nazwa STANOWISKO ARCHEOLOGICZNE	2. Czas powstania Ślad osadnictwa- prahist.		
7. Fotografia z opisem wskazującym orientację w stosunku do sąsiednich terenów lub stron świata albo mapa z zaznaczonym stanowiskiem archeologicznym 		4. Adres Numer obszaru AZP 90-62 Numer stanowiska w miejscowości: 5 Numer stanowiska na obszarze: 23 5. Przynależność administracyjna województwo: świętokrzyskie powiat: jędrzejowski gmina: Sobków 6. Formy ochrony  Za zgodność z oryginałem świadczam 10 LIP. 2023 z up. Wojta Gminy Sobków Kierownik referatu Budownictwa i Inwestycji <i>Soan</i> mgr inż. Wioletta Kosińska	

Źródło: Archiwum Zakładowe WUOZ Kielce

Stanowisko zewidencjonowane w ramach programu Archeologiczne Zdjęcie Polski (AZP) w roku 1987 przez A. Matogę i J. Poleskiego. W chwili odkrycia stanowisko znajdowało się na krawędzi małej doliny, na polu ornym. Teren był niezabudowany.

Badacze ocenili wartość stanowiska na małą.

Obecnie stanowisko znajduje się na polu ornym. Pozostałości stanowiska znajdują się najpewniej pod powierzchnią ziemi. Podczas weryfikacyjnej prospekcji terenowej nie zadokumentowano materiału zabytkowego.

Prace inwestycyjne w granicach wyznaczonych przez Wojewódzkiego Konserwatora Zabytków wymagają uzgodnień ze stanowiska konserwatorskiego. Należy również liczyć się z koniecznością zapewnienia badań archeologicznych związanych z ochroną zabytków archeologicznych, których rodzaj i zakres określi ŚWKZ w Kielcach.

W trakcie prac ziemnych należy postępować zgodnie z art. 32 ust. 1 ustawy z dnia 23 lipca 2003 r. o ochronie zabytków i opiece nad zabytkami, mówiącym, że kto w trakcie prowadzenia robót budowlanych lub ziemnych, odkrył przedmiot, co do którego istnieje przypuszczenie, iż jest on zabytkiem, jest obowiązany:

- 1) wstrzymać wszelkie roboty mogące uszkodzić lub zniszczyć odkryty przedmiot;
- 2) zabezpieczyć, przy użyciu dostępnych środków, ten przedmiot i miejsce jego odkrycia;
- 3) niezwłocznie zawiadomić o tym właściwego wojewódzkiego konserwatora zabytków, a jeśli nie jest to możliwe, właściwego wójta (burmistrza, prezydenta miasta).

Lukasz Wodecki, 30.09.2021 r.

Lukasz Wodecki



Za zgodność z oryginałem

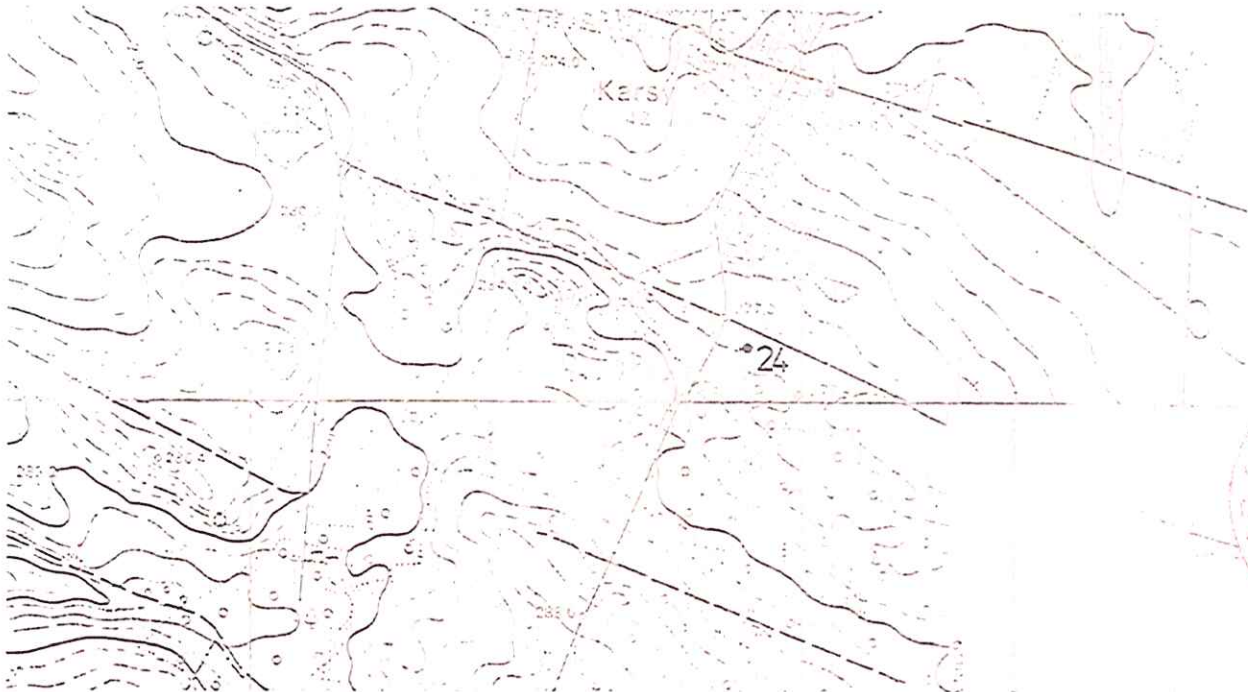

Atwierdzam

19 LIP. 2023

z up. Wójta Gminy Sobków
Kierownik Referatu
Budownictwa i Inwestycji

Wioletta Konieczna
mgr inż. Wioletta Konieczna

*dotyczy zabytków nieruchomych do rejestru zabytków i miejscowych do wojewódzkiej ewidencji zabytków

GEZ	KARTA ADRESOWA ZABYTKU		3. Miejscowość Karsy
1. Nazwa STANOWISKO ARCHEOLOGICZNE	2. Czas powstania Ślad osadnictwa- prahist.		
7. Fotografia z opisem wskazującym orientację w stosunku do sąsiednich terenów lub stron świata albo mapa z zaznaczonym stanowiskiem archeologicznym 		4. Adres Numer obszaru AZP 90-62 Numer stanowiska w miejscowości: 6 Numer stanowiska na obszarze: 24 5. Przynależność administracyjna województwo: świętokrzyskie powiat: jędrzejowski gmina: Sobków 6. Formy ochrony  Za zgodność z oryginałem stwierdzam 19 LIP. 2019 z up. Wójta Gminy Sobków Kierownik Referatu Budownictwa i Inwestycji <i>[Signature]</i> mgr inż. Wioletta Konieczna	

Źródło: Archiwum Zakładowe WUOZ Kielce

8. Historia, opis i wartości

Stanowisko zewidencjonowane w ramach programu Archeologiczne Zdjęcie Polski (AZP) w roku 1987 przez A. Matogę i J. Poleskiego. W chwili odkrycia stanowisko znajdowało się na krawędzi małej doliny, na polu ornym. Teren był niezabudowany.

Badacze ocenili wartość stanowiska na małą.

9. Stan zachowania i postulaty dotyczące konserwacji

Obecnie stanowisko znajduje się na polach uprawnych i nieużytkach. Pozostałości stanowiska znajdują się najpewniej pod powierzchnią ziemi. Podczas weryfikacyjnej prospekcji terenowej nie zadokumentowano materiału zabytkowego.

Prace inwestycyjne w granicach wyznaczonych przez Wojewódzkiego Konserwatora Zabytków wymagają uzgodnień ze stanowiska konserwatorskiego. Należy również liczyć się z koniecznością zapewnienia badań archeologicznych związanych z ochroną zabytków archeologicznych, których rodzaj i zakres określi ŚWKZ w Kielcach.

W trakcie prac ziemnych należy postępować zgodnie z art. 32 ust. 1 ustawy z dnia 23 lipca 2003 r. o ochronie zabytków i opiece nad zabytkami, mówiącym, że kto w trakcie prowadzenia robót budowlanych lub ziemnych, odkrył przedmiot, co do którego istnieje przypuszczenie, iż jest on zabytkiem, jest obowiązany:

- 1) wstrzymać wszelkie roboty mogące uszkodzić lub zniszczyć odkryty przedmiot;
- 2) zabezpieczyć, przy użyciu dostępnych środków, ten przedmiot i miejsce jego odkrycia;
- 3) niezwłocznie zawiadomić o tym właściwego wojewódzkiego konserwatora zabytków, a jeśli nie jest to możliwe, właściwego wójta (burmistrza, prezydenta miasta).

10. Wykonanie karty (autor, data i podpis)

Lukasz Wodecki, 30.09.2021 r.



11. Zatwierdzenie karty (podpis wojewódzkiego konserwatora zabytków)



Za zgodność z oryginałem
stwierdzam
19 LIP. 2023
z up. Wójta Gminy Sanków
Kierownik Referatu
Budownictwa i Inwestycji
Łowca
mgr inż. Wioletta Konieczna

*dotyczy zabytków nie wpisanych do rejestru zabytków i mieszczących się do wojewódzkiej ewidencji zabytków

GEZ	KARTA ADRESOWA ZABYTKU		3. Miejscowość
1. Nazwa STANOWISKO ARCHEOLOGICZNE	2. Czas powstania Ślad osadnictwa- prahist. (zapewne k. przeworska)	Lipa	
7. Fotografia z opisem wskazującym orientację w stosunku do sąsiednich terenów lub stron świata albo mapa z zaznaczonym stanowiskiem archeologicznym			4. Adres Numer obszaru AZP 90-62 Numer stanowiska w miejscowości: 1 Numer stanowiska na obszarze: 25 5. Przynależność administracyjna województwo: świętokrzyskie powiat: jędrzejowski gmina: Sobków 6. Formy ochrony Na terenie wpisanym do Rejestru Zabytków Nieruchomych woj. świętokrzyskiego Nr Rejestru A.153 Decyzja WKZ w Kielcach z dnia 06.12.1957 r.



Źródło: Archiwum Zakładowe WUOZ Kielce



**za zgodność z oryginałem
stwierdzam**
19 LIP. 2023
mgr inż. Wioletta Konieczna

Stanowisko zewidencjonowane w ramach programu Archeologiczne Zdjęcie Polski (AZP) w roku 1987 przez A. Matogę i J. Poleskiego. W chwili odkrycia stanowisko znajdowało się na stoku małej doliny, na polu ornym. Teren był niezabudowany.

Badacze ocenili wartość stanowiska na małą.

9. Stan zachowania i postulaty dotyczące konserwacji

Obecnie stanowisko znajduje się na polach uprawnych i na terenie założenia podworskiego. Pozostałości stanowiska znajdują się najpewniej pod powierzchnią ziemi. Podczas weryfikacyjnej prospekcji terenowej nie zadokumentowano materiału zabytkowego.

Prace inwestycyjne w granicach wyznaczonych przez Wojewódzkiego Konserwatora Zabytków wymagają uzgodnień ze stanowiska konserwatorskiego. Należy również liczyć się z koniecznością zapewnienia badań archeologicznych związanych z ochroną zabytków archeologicznych, których rodzaj i zakres określi ŚWKZ w Kielcach.

W trakcie prac ziemnych należy postępować zgodnie z art. 32 ust. 1 ustawy z dnia 23 lipca 2003 r. o ochronie zabytków i opiece nad zabytkami, mówiącym, że kto w trakcie prowadzenia robót budowlanych lub ziemnych, odkrył przedmiot, co do którego istnieje przypuszczenie, iż jest on zabytkiem, jest obowiązany:

- 1) wstrzymać wszelkie roboty mogące uszkodzić lub zniszczyć odkryty przedmiot;
- 2) zabezpieczyć, przy użyciu dostępnych środków, ten przedmiot i miejsce jego odkrycia;
- 3) niezwłocznie zawiadomić o tym właściwego wojewódzkiego konserwatora zabytków, a jeśli nie jest to możliwe, właściwego wójta (burmistrza, prezydenta miasta).

10. Wykonanie karty (autor, data i podpis)

Lukasz Wodecki, 30.09.2021 r.

Lukasz Wodecki

11. Zatwierdzenie karty (podpis wojewódzkiego konserwatora zabytków)



Zgodność z oryginałem

stwierdzam

19 LIP. 2023

z up. Wójta Gminy Subków
Kierownik Referatu
Budownictwa i Inwestycji
Wodecki
mgr inż. Wioletta Konieczna

*dotyczy zabytków nieposiadających rejestru zabytków i nieobjętych do wojewódzkiej ewidencji zabytków

GEZ	KARTA ADRESOWA ZABYTKU		3. Miejscowość Korytnica „Zagórze” (Podgonie, Podogonie)
1. Nazwa STANOWISKO ARCHEOLOGICZNE	2. Czas powstania Osada- k. przeworska, OWR (MOP?)		
7. Fotografia z opisem wskazującym orientację w stosunku do sąsiednich terenów lub stron świata albo mapa z zaznaczonym stanowiskiem archeologicznym			4. Adres
			Numer obszaru AZP 90-62 Numer stanowiska w miejscowości: 24 Numer stanowiska na obszarze: 53 Działka nr: 788/2
			5. Przynależność administracyjna województwo: świętokrzyskie powiat: jędrzejowski gmina: Sobków
Źródło: Archiwum Zakładowe WUOZ Kielce			

8. Historia, opis i wartości

Stanowisko zewidencjonowane w ramach programu Archeologiczne Zdjęcie Polski (AZP) w roku 2009 przez D. Czernka.
W chwili odkrycia stanowisko znajdowało się na terasie wyższej dużej doliny, na polu ornym/ nieużytku/ łące.

Badacz ocenił wielkość stanowiska na ok 1 ar.

9. Stan zachowania i postulaty dotyczące konserwacji

Obecnie stanowisko znajduje się na polach uprawnych. Pozostałości stanowiska znajdują się najpewniej pod powierzchnią ziemi. Podczas weryfikacyjnej prospekcji terenowej nie zadokumentowano materiału zabytkowego.

Prace inwestycyjne w granicach wyznaczonych przez Wojewódzkiego Konserwatora Zabytków wymagają uzgodnień ze stanowiska konserwatorskiego. Należy również liczyć się z koniecznością zapewnienia badań archeologicznych związanych z ochroną zabytków archeologicznych, których rodzaj i zakres określi ŚWKZ w Kielcach.

W trakcie prac ziemnych należy postępować zgodnie z art. 32 ust. 1 ustawy z dnia 23 lipca 2003 r. o ochronie zabytków i opiece nad zabytkami, mówiącym, że kto w trakcie prowadzenia robót budowlanych lub ziemnych, odkrył przedmiot, co do którego istnieje przypuszczenie, iż jest on zabytkiem, jest obowiązany:

- 1) wstrzymać wszelkie roboty mogące uszkodzić lub zniszczyć odkryty przedmiot;
- 2) zabezpieczyć, przy użyciu dostępnych środków, ten przedmiot i miejsce jego odkrycia;
- 3) niezwłocznie zawiadomić o tym właściwego wojewódzkiego konserwatora zabytków, a jeśli nie jest to możliwe, właściwego wójta (burmistrza, prezydenta miasta).

10. Wykonanie karty (autor, data i podpis)

Lukasz Wodecki, 30.09.2021 r.

Lukasz Wodecki

11. Zatwierdzenie karty (podpis wojewódzkiego konserwatora zabytków)



Zgodność z oryginałem

Stwierdzam

19 LIP. 2023

z up. Wójta Gminy Sobków
Kierownik Referatu
Budownictwa i Inwestycji
Wodecki
mgr inż. Wioletta Koniczna

*dotyczy zabytków nieposiadających rejestracji zabytków i mieszczących się do wojewódzkiej ewidencji zabytków.